

СЛУЖБЕНИ ЛИСТ ОПШТИНЕ СЕНТА



БРОЈ 11. ГОДИНА LV

29. ЈУН 2021. ГОДИНЕ

С Е Н Т А



104.

На основу члана 43. Закона о буџетском систему ("Службени гласник РС", број 54/2009, 73/2010, 101/2010, 101/2011, 93/2012, 62/2013, 63/2013 - испр., 108/2013, 142/2014, 68/2015-др. закон 103/2015, 99/2016, 113/2017, 95/2018, 31/2019, 72/2019 и 149/2020), члана 32. Закона о локалној самоуправи ("Службени гласник РС", број 129/2007, 83/2014-др. закон, 101-2016-др. закон и 47/2018), члана 46. тачке 2. Статута општине Сента ("Службени лист општине Сента", број 04/2019) Скупштина општине Сента на седници одржаној 29.06. 2021. године донела је

**ОДЛУКУ
О ЗАВРШНОМ РАЧУНУ ОПШТИНЕ СЕНТА
ЗА 2020. ГОДИНУ**

I ОПШТИ ДЕО

Члан 1.

Овим скупштинском одлуком утврђују се укупно остварени приходи и примања, укупно извршени расходи и издаци, финансијски резултат и рачун финансирања за 2020. годину, као и стање дуга на дан 31.12.2020. године.

Члан 2.

Укупни приходи и примања са пренетим неутрошеним средствима из ранијих година и укупни расходи и издаци буџета за 2020.годину утврђују се у следећим износима:

1. текућих прихода и примања буџета износу од	658,560,620.55 динара
2. пренетих неутрошених средстава за посебне намене у износу од	52,623,382.26 динара
3. примања из других извора у износу од	94,738,525.97 динара.
4. Укупни расходи и издаци	723,300,575.34 динара.
5.Разлика	82,621,953.44 динара.



Члан 3.

Приходи и примања, расходи и издаци буџета Општине Сента за период јануар- децембар 2020. годину састоји се од:

A.	РАЧУН ПРИХОДА И ПРИМАЊА	Економска класификација	План	Укупна остварена средства
1.	Укупни приходи и примања остварени по основу продаје нефинансијске имовине	7 + 8	906,698,928	753,299,147
2.	Укупни расходи и издаци за набавку нефинансијске имовине	4 + 5	939,601,057	703,559,414
3.	Буџетски суфицит/дефицит	(7+8) - (4+5)	-32,902,129	49,739,733
4.	Издаци за набавку финансијске имовине (осим за набавку домаћих хартија од вредности)	62		
5.	Укупан фискални суфицит/дефицит	((7+8) - (4+5)) - 62	-32,902,129	49,739,733
Б.	РАЧУН ФИНАНСИРАЊА			0
1.	Примања од задуживања	91		
2.	Примања од продаје финансијске имовине (конта 9211, 9221, 9219, 9227, 9228)	92		
3.	Неуtroшена средства из претходних година	3	52,902,129	52,623,382
4.	Издаци за набавку финансијске имовине (осим за набавку домаћих хартија од вредности)	6211		
5.	Издаци за отплату главнице дуга	61	20,000,000	19,741,161
5.	Нето финансирање	(91+92+3) - (61+6211)	32,902,129	32,882,221
6.	Укупан фискални суфицит/дефицит плус нето финансирање	((7+8) - (4+5)) - 62 + ((91+92+3) - (6211+61))		82,621,954
В.	В. ДОДАТНИ ПРИХОДИ БУЏЕТСКИХ КОРИСНИКА			



Члан 4.

Остварени приходи и примања, расходи и издаци буџета за период јануар- децембар 2020. године утврђени су у следећим износима:

Р.бр.	Опис	Шифра економске класификације	План	Остварење буџета	Остварење сопствених средстава	Остварење осталих средстава	Укупно остварење за период јануар-децембар 2020	Процент остварења
I	УКУПНИ ПРИХОДИ И ПРИМАЊА ОД ПРОДАЈЕ НЕФИНАНСИЈСКЕ ИМОВИНЕ	7+8	906,698,928	658,560,621	78,643	94,659,883	753,299,147	83.08%
1.	Порески приходи	71	544,446,000	484,220,673	0	0	484,220,673	88.94%
1.1.	Порез на доходак, добит и капиталне добитке (осим самодоприноса)	711	356,021,000	317,715,513	0	0	317,715,513	89.24%
1.2.	Самодопринос	711180						
1.3.	Порез на имовину	713	152,001,000	137,728,090	0	0	137,728,090	90.61%
1.6.	Остали порески приходи		36,424,000	28,777,069	0	0	28,777,069	79.01%
2.	Непорески приходи	74	117,981,516	70,552,320	78,643	4,626,050	75,257,013	63.79%
2.1	Накнада за коришћење природних добара	741510	4,000,000	1,772,463	0	0	1,772,463	44.31%
2.2	Накнада за коришћење шумског и пољопривредног земљишта	741520	30,010,000	27,670,611	0	0	27,670,611	92.20%
2.2	Накнада за коришћење грађевинског земљишта	741534	350,000	204,616	0	0	204,616	58.46%
2.3	Накнада за коришћење природног лековитог фактора	741542						
2.4	Приход од имовине који припада имаоцима полисе осигурања	741411						



СЛУЖБЕНИ ЛИСТ ОПШТИНЕ СЕНТА

- Број 11. -

29.06.2021.

2.5	Накнада за обавезни здравствени преглед биља	742252						
2.6	Накнада за уређивање грађевинског земљишта	742253	100,000	0	0	0	0	0.00%
2.7	Приходи настали продајом услуга корисника средстава буџета јединице локлане самоуправе чије је пружање уговорено са физичким и правним лицима	742340						
2.8	Остали непорески приходи		83,521,516	40,904,631	78,643	4,626,050	45,609,324	54.61%
3.	Донације	731+732	50,699,483	0	0	45,592,554	45,592,554	89.93%
4.	Трансфери	733	159,731,000	101,930,728	0	38,906,386	140,837,114	88.17%
5.	Меморандумске ставке за рефундацију расхода	771+772	390,000	328,011	0	0	328,011	84.11%
5.1	Трансфери између буџетских корисника	78	6,530,000	0	0	5,534,892	5,534,892	84.76%
6.	Примања од продаје нефинансијске имовине	8	26,920,929	1,528,889	0	0	1,528,889	5.68%
II	УКУПНИ РАСХОДИ И ИЗДАЦИ ЗА НАБАВКУ НЕФИНАНСИЈСКЕ ИМОВИНЕ	4+5	939,601,057	626,693,404	78,643	76,787,367	703,559,414	74.88%
1.	Текући расходи	4 - 463	709,776,047	519,791,018	78,643	35,838,793	555,708,454	78.29%
1.1.	Расходи за запослене	41	267,321,066	238,632,778	0	3,388,811	242,021,589	90.54%
1.2.	Коришћење роба и услуга	42	299,975,804	182,782,317	78,643	28,335,208	211,196,169	70.40%
1.3.	Употреба основних средстава	43						
1.4.	Отплата камата	44	970,000	521,479	0	0	521,479	53.76%
1.5.	Субвенције	45	57,300,000	26,235,841	0	0	26,235,841	45.79%



СЛУЖБЕНИ ЛИСТ ОПШТИНЕ СЕНТА

- Број 11. -

29.06.2021.

1.6.	Социјална заштита из буџета	47	27,253,000	20,592,459	0	4,094,526	24,686,985	90.58%
1.7.	Остали расходи	48+49	56,956,177	51,026,145	0	20,247	51,046,391	89.62%
2.	Трансфери	463	75,583,078	63,275,982	0	0	63,275,982	83.72%
2.1	Дотације	464+465	27,415,000	26,730,789	0	0	26,730,789	97.50%
3.	Издаци за набавку нефинансијске имовине	5	126,826,932	16,895,616	0	40,948,574	57,844,190	45.61%
4.	Издаци за набавку финансијске имовине (осим 6211)	62						
III	ПРИМАЊА ОД ПРОДАЈЕ ФИНАНСИЈСКЕ ИМОВИНЕ И ЗАДУЖИВАЊА	9						
1.	Задуживање	91						
1.1.	Задуживање код домаћих кредитора	911						
1.2.	Задуживање код страних кредитора	912						
2.	Примања по основу отплате кредита и продаје финансијске имовине	92						
IV	ОТПЛАТА ДУГА И НАБАВКА ФИНАНСИЈСКЕ ИМОВИНЕ	6	20,000,000	19,741,161	0	0	19,741,161	98.71%
1.	Отплата дуга	61	20,000,000	19,741,161	0	0	19,741,161	98.71%
1.1.	Отплата дуга домаћим кредиторима	611	20,000,000	19,741,161	0	0	19,741,161	98.71%
1.2.	Отплата дуга страним кредиторима	612						
1.3.	Отплата дуга по гаранцијама	613						
2.	Набавка финансијске имовине	6211						
V	НЕРАСПОРЕЂЕНИ ВИШАК ПРИХОДА ИЗ РАНИЈИХ ГОДИНА	3	52,902,129	0	0	52,623,382	52,623,382	99.47%



Члан 5.

Извршење прихода и примања буџета по изворима за период јануар- децембар 2020. године:

Економ. класиф.	Опис	Средства из буџета (извор 01)	Средства из сопствених извора (извор 04)	Средства из осталих извора (извори 02, 03, 05,06,07,08,13, 15,16)	Укупни план за период јануар-децембар 2020.	Остварење буџетских средстава (извор 01)	Остварење сопствених извор (извор 04)	Остварење осталих извора (извори 02, 03,05,06,07,08,13,15, 16)	Укупно остварење за период јануар-децембар 2020.	Процент остварења
1	2	3	4	5	6	7	8	9	10	11
311712	Пренета неутрошена средства за посебне намене	0.00	0.00	52,902,129.19	52,902,129.19	0.00	0.00	52,623,382.26	52,623,382.26	99.47%
311000	КАПИТАЛ	0.00	0.00	52,902,129.19	52,902,129.19	0.00	0.00	52,623,382.26	52,623,382.26	99.47%
711111	Порез на зараде	275,000,000.00	0.00	0.00	275,000,000.00	251,157,926.52	0.00	0.00	251,157,926.52	91.33%
711121	Порез на приходе од самосталних делатности који се плаћа према стварно оствареном приходу, по решењу Пореске управе	10,000.00	0.00	0.00	10,000.00	34,779.35	0.00	0.00	34,779.35	347.79%
711122	Порез на приходе од самосталних делатности који се плаћа према паушално утврђеном приходу, по решењу Пореске управе	8,000,000.00	0.00	0.00	8,000,000.00	6,328,866.76	0.00	0.00	6,328,866.76	79.11%
711123	Порез на приходе од самосталних делатности који се плаћа према стварно оствареном приходу самоопорезивањем	30,000,000.00	0.00	0.00	30,000,000.00	23,469,997.52	0.00	0.00	23,469,997.52	78.23%
711145	Порез на приходе од давања у закуп покретних ствари - по основу самоопорезивања и по решењу Пореске управе	5,000,000.00	0.00	0.00	5,000,000.00	3,093,629.88	0.00	0.00	3,093,629.88	61.87%
711146	Порез на приход од пољопривреде и шумарства, по решењу Пореске управе	10,000.00	0.00	0.00	10,000.00	2,962.50	0.00	0.00	2,962.50	29.63%
711147	Порез на земљиште	1,000.00	0.00	0.00	1,000.00	-954.02	0.00	0.00	-954.02	-95.40%
711191	Порез на остале приходе	35,000,000.00	0.00	0.00	35,000,000.00	31,700,182.21	0.00	0.00	31,700,182.21	90.57%
711193	Порез на приходе спортиста и спортских стручњака	3,000,000.00	0.00	0.00	3,000,000.00	1,928,122.61	0.00	0.00	1,928,122.61	64.27%
711000	ПОРЕЗ НА ДОХОДАК, ДОБИТ И КАПИТАЛНЕ ДОБИТКЕ	356,021,000.00	0.00	0.00	356,021,000.00	317,715,513.33	0.00	0.00	317,715,513.33	89.24%
712111	Порез на фонд зарада запослених који се финансира из буџета и фондова обавезног социјалног осигурања	1,000.00	0.00	0.00	1,000.00	1.00	0.00	0.00	1.00	0.10%



712112	Порез на фонд зарада осталих запослених	1,000.00	0.00	0.00	1,000.00	33.21	0.00	0.00	33.21	3.32%
712000	ПОРЕЗ НА ФОНД ЗАРАДА	2,000.00	0.00	0.00	2,000.00	34.21	0.00	0.00	34.21	1.71%
713121	Порез на имовину обвезника који не воде пословне књиге	55,000,000.00	0.00	0.00	55,000,000.00	55,966,796.63	0.00	0.00	55,966,796.63	101.76%
713122	Порез на имовину обвезника који воде пословне књиге	60,000,000.00	0.00	0.00	60,000,000.00	57,468,444.52	0.00	0.00	57,468,444.52	95.78%
713311	Порез на наслеђе и поклон, по решењу Пореске управе	7,000,000.00	0.00	0.00	7,000,000.00	3,871,547.55	0.00	0.00	3,871,547.55	55.31%
713421	Порез на пренос апсолутних права на непокретности, по решењу Пореске управе	25,000,000.00	0.00	0.00	25,000,000.00	16,802,081.15	0.00	0.00	16,802,081.15	67.21%
713422	Порез на пренос апсолутних права на акцијама и других хартијама од вредности, по решењу Пореске управе	1,000.00	0.00	0.00	1,000.00	20.00	0.00	0.00	20.00	2.00%
713423	Порез на пренос апсолутних права на моторним возилима, пловилима и ваздухопловима, по решењу Пореске управе	5,000,000.00	0.00	0.00	5,000,000.00	3,619,200.56	0.00	0.00	3,619,200.56	72.38%
713000	ПОРЕЗ НА ИМОВИНУ	152,001,000.00	0.00	0.00	152,001,000.00	137,728,090.41	0.00	0.00	137,728,090.41	90.61%
714431	Комунална такса за коришћење рекламних паноа, укључујући и истицање и исписивање фирме ван пословног простора на објектима и просторима који припадају јединици локалне самоуправе (коловози, тротоари, зелене површине, бандере и сл.)	10,000.00	0.00	0.00	10,000.00	50.00	0.00	0.00	50.00	0.50%
714513	Комунална такса за држање моторних друмских и прикључних возила, осим пољопривредних возила и машина	15,000,000.00	0.00	0.00	15,000,000.00	12,045,577.00	0.00	0.00	12,045,577.00	80.30%
714543	Накнада за промену намене пољопривредног земљишта	200,000.00	0.00	0.00	200,000.00	69,061.80	0.00	0.00	69,061.80	34.53%
714548	Накнада за супстанце које оштећују озонски омотач и накнада за пластичне полиетиленске кесе	1,000.00	0.00	0.00	1,000.00	349.53	0.00	0.00	349.53	34.95%
714549	Накнада за емисије CO ₂ , NO ₂ , прашкасте материје и производени или одложени отпад	1,000.00	0.00	0.00	1,000.00	0.00	0.00	0.00	0.00	0.00%
714552	Боравишна такса	3,000,000.00	0.00	0.00	3,000,000.00	1,680,943.00	0.00	0.00	1,680,943.00	56.03%
714553	Боравишна такса, по решењу надлежног органа јединице локалне самоуправе	150,000.00	0.00	0.00	150,000.00	80,519.06	0.00	0.00	80,519.06	53.68%
714562	Накнада за заштиту и унапређивање животне средине	8,000,000.00	0.00	0.00	8,000,000.00	6,297,647.51	0.00	0.00	6,297,647.51	78.72%



СЛУЖБЕНИ ЛИСТ ОПШТИНЕ СЕНТА
- Број 11. -

29.06.2021.

714565	Накнада за коришћење простора на јавној површини у пословне и друге сврхе, осим ради продаје штампе, књига и других публикација, производа старих и уметничких заната и домаће радиности	1,500,000.00	0.00	0.00	1,500,000.00	824,914.58	0.00	0.00	824,914.58	54.99%
714566	Накнада за коришћење јавне површине за оглашавање за сопствене потребе и за потребе других лица	2,500,000.00	0.00	0.00	2,500,000.00	1,949,649.54	0.00	0.00	1,949,649.54	77.99%
714567	Накнада за коришћење јавне површине по основу заузећа грађевинским материјалом и за извођење грађевинских радова и изградњу	10,000.00	0.00	0.00	10,000.00	3,740.00	0.00	0.00	3,740.00	37.40%
714572	Комунална такса за држање средстава за игру (забавне игре)	50,000.00	0.00	0.00	50,000.00	38,326.78	0.00	0.00	38,326.78	76.65%
714593	Накнада за постављање водовода, канализације, електричних водова, електронске комуникационе мреже и сл. на општинском путу и улици, која припада управљачима тих путева и улица	500,000.00	0.00	0.00	500,000.00	424,188.00	0.00	0.00	424,188.00	84.84%
714000	ПОРЕЗ НА ДОБРА И УСЛУГЕ	30,922,000.00	0.00	0.00	30,922,000.00	23,414,966.80	0.00	0.00	23,414,966.80	75.72%
716111	Комунална такса за истицање фирме на пословном простору	5,500,000.00	0.00	0.00	5,500,000.00	5,362,068.32	0.00	0.00	5,362,068.32	97.49%
716000	ДРУГИ ПОРЕЗИ	5,500,000.00	0.00	0.00	5,500,000.00	5,362,068.32	0.00	0.00	5,362,068.32	97.49%
732151	Текуће донације од међународних организација у корист нивоа општина	0.00	0.00	46,699,483.00	46,699,483.00	0.00	0.00	45,592,553.67	45,592,553.67	97.63%
732341	Текуће помоћи од ЕУ у корист нивоа општина	0.00	0.00	4,000,000.00	4,000,000.00	0.00	0.00	0.00	0.00	0.00%
732000	ДОНАЦИЈЕ И ПОМОЋИ ОД МЕЂУНАРОДНИХ ОРГАНИЗАЦИЈА	0.00	0.00	50,699,483.00	50,699,483.00	0.00	0.00	45,592,553.67	45,592,553.67	89.93%
733151	Ненаменски трансфери од Републике у корист нивоа општина	29,800,000.00	0.00	0.00	29,800,000.00	10,000,000.00	0.00	0.00	10,000,000.00	33.56%
733152	Други текући трансфери од Републике у корист нивоа општина	0.00	0.00	500,000.00	500,000.00	0.00	0.00	434,137.54	434,137.54	86.83%
733154	Текући наменски трансфери, у ужем смислу, од Републике у корист нивоа општина	0.00	0.00	500,000.00	500,000.00	0.00	0.00	15,000.00	15,000.00	3.00%
733156	Текући наменски трансфери, у ужем смислу, од АП Војводина у корист нивоа општина	0.00	0.00	8,000,000.00	8,000,000.00	0.00	0.00	9,576,576.70	9,576,576.70	119.71%
733158	Ненаменски трансфери од АП Војводина у корист нивоа општина	91,931,000.00	0.00	0.00	91,931,000.00	91,930,728.00	0.00	0.00	91,930,728.00	100.00%
733251	Капитални наменски трансфери, у ужем смислу, од Републике у корист нивоа општина	0.00	0.00	25,000,000.00	25,000,000.00	0.00	0.00	22,650,680.87	22,650,680.87	90.60%



733252	Капитални наменски трансфери, у ужем смислу, од АП Војводина у корист нивоа општина	0.00	0.00	4,000,000.00	4,000,000.00	0.00	0.00	6,229,991.34	6,229,991.34	155.75%
733000	ТРАНСФЕРИ ОД ДРУГИХ НИВОА ВЛАСТИ	121,731,000.00	0.00	38,000,000.00	159,731,000.00	101,930,728.00	0.00	38,906,386.45	140,837,114.45	88.17%
741151	Приходи буџета општине од камата на средства консолидованог рачуна трезора укључена у депозит банака	2,000,000.00	0.00	0.00	2,000,000.00	795,758.05	0.00	0.00	795,758.05	39.79%
741414	Приход од имовине који припада имаоцима полисе осигурања општина	0.00	78,643.00	0.00	78,643.00	2,451.80	78,643.43	0.00	81,095.23	103.12%
741516	Накнада за коришћење ресурса и резерви минералних сировина када се експлоатација врши на територији аутономне покрајине	4,000,000.00	0.00	0.00	4,000,000.00	1,772,462.56	0.00	0.00	1,772,462.56	44.31%
741522	Средства остварена од давања у закуп пољопривредног земљишта, односно пољопривредног објекта у државној својини	30,000,000.00	0.00	0.00	30,000,000.00	27,670,610.53	0.00	0.00	27,670,610.53	92.24%
741526	Накнада за коришћење шума и шумског земљишта	10,000.00	0.00	0.00	10,000.00	0.00	0.00	0.00	0.00	0.00%
741531	Комунална такса за коришћење простора на јавним површинама или испред пословног простора у пословне сврхе, осим ради продаје штампе, књига и других публикација, производа старих и уметничких заната и домаће радиности	200,000.00	0.00	0.00	200,000.00	105,771.52	0.00	0.00	105,771.52	52.89%
741534	Накнада за коришћење грађевинског земљишта	350,000.00	0.00	0.00	350,000.00	204,615.75	0.00	0.00	204,615.75	58.46%
741535	Комунална такса за заузеће јавне површине грађевинским материјалом	1,000.00	0.00	0.00	1,000.00	0.00	0.00	0.00	0.00	0.00%
741538	Допринос за уређивање грађевинског земљишта	1,000,000.00	0.00	0.00	1,000,000.00	326,057.03	0.00	0.00	326,057.03	32.61%
741596	Накнада за коришћење дрвета	1,000.00	0.00	0.00	1,000.00	100.95	0.00	0.00	100.95	10.10%
741000	ПРИХОДИ ОД ИМОВИНЕ	37,562,000.00	78,643.00	0.00	37,640,643.00	30,877,828.19	78,643.43	0.00	30,956,471.62	82.24%
742126	Накнада по основу конверзије права коришћења у право својине у корист Републике	50,000.00	0.00	0.00	50,000.00	0.00	0.00	0.00	0.00	0.00%
742151	Приходи од продаје добара и услуга од стране тржишних организација у корист нивоа општина	2,000,000.00	0.00	0.00	2,000,000.00	964,952.63	0.00	0.00	964,952.63	48.25%
742152	Приходи од давања у закуп, односно на коришћење непокретности у државној својини које користе општине и индиректни корисници њиховог буџета	30,000,000.00	0.00	0.00	30,000,000.00	12,382,576.28	0.00	0.00	12,382,576.28	41.28%



СЛУЖБЕНИ ЛИСТ ОПШТИНЕ СЕНТА

- Број 11. -

29.06.2021.

742153	Приходи од закупнине за грађевинско земљиште у корист нивоа општина	4,000,000.00	0.00	0.00	4,000,000.00	2,785,253.22	0.00	0.00	2,785,253.22	69.63%
742154	Накнада по основу конверзије права коришћења у право својине у корист нивоа општина	100,000.00	0.00	0.00	100,000.00	0.00	0.00	0.00	0.00	0.00%
742155	Приходи од давања у закуп, односно на коришћење непокретности у општинској својини које користе општине и индиректни корисници њиховог буџета	1,000,000.00	0.00	0.00	1,000,000.00	271,754.78	0.00	0.00	271,754.78	27.18%
742156	Приходи остварени по основу пружања услуга боравка деце у предшколским установама у корист нивоа општина	14,000,000.00	0.00	0.00	14,000,000.00	10,362,552.69	0.00	0.00	10,362,552.69	74.02%
742251	Општинске административне таксе	3,000,000.00	0.00	0.00	3,000,000.00	1,124,525.89	0.00	0.00	1,124,525.89	37.48%
742253	Накнада за уређивање грађевинског земљишта	100,000.00	0.00	0.00	100,000.00	0.00	0.00	0.00	0.00	0.00%
742255	Такса за озакоњење објеката у корист општина	2,000,000.00	0.00	0.00	2,000,000.00	1,333,500.00	0.00	0.00	1,333,500.00	66.68%
742351	Приходи које својом делатношћу остваре органи и организације општина	3,000,000.00	0.00	0.00	3,000,000.00	1,370,864.00	0.00	0.00	1,370,864.00	45.70%
742378	Родитељски динар за ваннаставне активности	0.00	0.00	0.00	0.00	0.00	0.00	170,400.00	170,400.00	
742000	ПРИХОДИ ОД ПРОДАЈЕ ДОБАРА И УСЛУГА	59,250,000.00	0.00	0.00	59,250,000.00	30,595,979.49	0.00	170,400.00	30,766,379.49	51.93%
743324	Приходи од новчаних казни за прекршаје и привредне преступе предвиђене прописима о безбедности саобраћаја на путевима	4,500,000.00	0.00	0.00	4,500,000.00	3,918,862.20	0.00	0.00	3,918,862.20	87.09%
743351	Приходи од новчаних казни изречених у прекршајном поступку за прекршаје прописане актом скупштине општине, као и одузета имовинска корист у том поступку	100,000.00	0.00	0.00	100,000.00	0.00	0.00	0.00	0.00	0.00%
743353	Приходи од новчаних казни за прекршаје по прекршајном налогу и казни изречених у управном поступку у корист нивоа општина	300,000.00	0.00	0.00	300,000.00	177,294.00	0.00	0.00	177,294.00	59.10%
743924	Увећање пореског дуга у поступку принудне наплате, који је правна последица принудне наплате изворних прихода јединица локалне самоуправе	50,000.00	0.00	0.00	50,000.00	-2,761.71	0.00	0.00	-2,761.71	
743000	НОВЧАНЕ КАЗНЕ И ОДУЗЕТА ИМОВИНСКА КОРИСТ	4,950,000.00	0.00	0.00	4,950,000.00	4,093,394.49	0.00	0.00	4,093,394.49	82.69%
744151	Текући добровољни трансфери од физичких и правних лица у корист нивоа општина	0.00	0.00	4,775,000.00	4,775,000.00	0.00	0.00	4,455,650.00	4,455,650.00	93.31%



744000	ДОБРОВОЉНИ ТРАНСФЕРИ ОД ФИЗИЧКИХ И ПРАВНИХ ЛИЦА	0.00	0.00	4,775,000.00	4,775,000.00	0.00	0.00	4,455,650.00	4,455,650.00	93.31%
745151	Остали приходи у корист нивоа општина	9,165,872.72	0.00	0.00	9,165,872.72	4,174,288.85	0.00	0.00	4,174,288.85	45.54%
745153	Део добити јавног предузећа и других облика организовања, у корист нивоа општина	1,400,000.00	0.00	0.00	1,400,000.00	328,111.93	0.00	0.00	328,111.93	23.44%
745154	Закупнина за стан у општинској својини у корист нивоа општина	800,000.00	0.00	0.00	800,000.00	482,716.58	0.00	0.00	482,716.58	60.34%
745000	МЕШОВИТИ И НЕОДРЕЂЕНИ ПРИХОДИ	11,365,872.72	0.00	0.00	11,365,872.72	4,985,117.36	0.00	0.00	4,985,117.36	43.86%
772114	Меморандумске ставке за рефундацију расхода буџета општине из претходне године	290,000.00	0.00	0.00	290,000.00	270,275.52	0.00	0.00	270,275.52	93.20%
772125	Меморандумске ставке за рефундацију расхода буџета општине из претходне године за финансиране пројекте из ЕУ	100,000.00	0.00	0.00	100,000.00	57,735.52	0.00	0.00	57,735.52	57.74%
772000	МЕМОРАНДУМСКЕ СТАВКЕ ЗА РЕФУНДАЦИЈУ РАСХОДА ИЗ ПРЕТХОДНЕ ГОДИНЕ	390,000.00	0.00	0.00	390,000.00	328,011.04	0.00	0.00	328,011.04	84.11%
781111	Трансфери између буџетских корисника на истом нивоу	0.00	0.00	6,530,000.00	6,530,000.00	0.00	0.00	5,534,892.42	5,534,892.42	84.76%
781000	ТРАНСФЕРИ ИЗМЕЂУ БУЏЕТСКИХ КОРИСНИКА НА ИСТОМ НИВОУ	0.00	0.00	6,530,000.00	6,530,000.00	0.00	0.00	5,534,892.42	5,534,892.42	84.76%
811151	Примања од продаје непокретности у корист нивоа општина	24,920,929.49	0.00	0.00	24,920,929.49	0.00	0.00	0.00	0.00	0.00%
811153	Примања од отплате станова у корист нивоа општина	1,000,000.00	0.00	0.00	1,000,000.00	503,860.84	0.00	0.00	503,860.84	50.39%
811000	ПРИМАЊА ОД ПРОДАЈЕ НЕПОКРЕТНОСТИ	25,920,929.49	0.00	0.00	25,920,929.49	503,860.84	0.00	0.00	503,860.84	1.94%
812151	Примања од продаје покретних ствари у корист нивоа општина	1,000,000.00	0.00	0.00	1,000,000.00	1,025,028.07	0.00	0.00	1,025,028.07	102.50%
812000	ПРИМАЊА ОД ПРОДАЈЕ ПОКРЕТНЕ ИМОВИНЕ	1,000,000.00	0.00	0.00	1,000,000.00	1,025,028.07	0.00	0.00	1,025,028.07	102.50%
Укупно		806,615,802.21	78,643.00	152,906,612.19	959,601,057.40	658,560,620.55	78,643.43	147,283,264.80	805,922,528.78	83.99%



Члан 6.

Извршење издатака буџета по основним наменама за период јануар- децембар 2020. године

ИЗДАЦИ ПО ОСНОВНИМ НАМЕНАМА

Екон. клас.	Врсте расхода и издатака	Средства из буџета (извор 01)	Средства из сопствених извора (извор 04)	Средства из осталих извора (извори 02, 03, 05, 06, 07, 08, 13, 15, 16)	Укупна средства за период јануар-децембар 2020	Остварење буџетских средстава (01)	Остварење сопствених извор (04)	Остварење осталих извора (извори 02, 03, 05, 06, 07, 08, 13, 15, 16)	Укупно остварење за период јануар-децембар 2020	Процент остварења
400	ТЕКУЋИ РАСХОДИ	751,098,636.00	78,643.00	61,596,846.15	812,774,126.15	609,797,788.47	78,643.43	35,838,792.55	645,715,224.45	79.45%
410	РАСХОДИ ЗА ЗАПОСЛЕНЕ	263,445,066.00	0.00	3,876,000.00	267,321,066.00	238,632,778.43	0.00	3,388,810.99	242,021,589.42	90.54%
411000	Плате и додаци запослених	206,693,139.00	0.00	2,746,000.00	209,439,139.00	189,953,041.29	0.00	2,661,695.72	192,614,737.01	91.97%
412000	Социјални доприноси на терет послодавца	35,201,040.00	0.00	495,000.00	35,696,040.00	31,451,929.55	0.00	443,172.36	31,895,101.91	89.35%
413000	Накнаде у натури	1,774,887.00	0.00	0.00	1,774,887.00	1,016,095.25	0.00	0.00	1,016,095.25	57.25%
414000	Социјална давања запосленима	8,175,000.00	0.00	310,000.00	8,485,000.00	6,647,483.27	0.00	0.00	6,647,483.27	78.34%
415000	Накнаде за запослене	2,676,000.00	0.00	127,000.00	2,803,000.00	2,153,351.40	0.00	100,040.30	2,253,391.70	80.39%
416000	Награде, бонуси и остали посебни расходи	8,925,000.00	0.00	198,000.00	9,123,000.00	7,410,877.67	0.00	183,902.61	7,594,780.28	83.25%
420	КОРИШЋЕЊЕ УСЛУГА И РОБА	262,202,492.00	78,643.00	37,694,669.15	299,975,804.15	182,782,316.72	78,643.43	28,335,208.36	211,196,168.51	70.40%
421000	Стални трошкови	84,135,050.00	0.00	8,192,271.81	92,327,321.81	63,327,691.57	0.00	6,558,244.78	69,885,936.35	75.69%
422000	Трошкови путовања	743,400.00	0.00	1,112,568.00	1,855,968.00	215,448.31	0.00	45,410.55	260,858.86	14.06%
423000	Услуге по уговору	40,536,913.00	0.00	7,960,218.28	48,497,131.28	28,962,913.20	0.00	7,206,687.68	36,169,600.88	74.58%
424000	Специјализоване услуге	83,773,423.00	0.00	11,044,095.61	94,817,518.61	60,154,913.19	0.00	6,934,674.61	67,089,587.80	70.76%
425000	Текуће поправке и одржавање (услуге и мат)	24,436,254.00	78,643.00	3,961,216.69	28,476,113.69	13,740,669.43	78,643.43	3,870,050.75	17,689,363.61	62.12%
426000	Материјал	28,577,452.00	0.00	5,424,298.76	34,001,750.76	16,380,681.02	0.00	3,720,139.99	20,100,821.01	59.12%
440	ОТПЛАТА КАМАТА	970,000.00	0.00	0.00	970,000.00	521,478.58	0.00	0.00	521,478.58	53.76%
441000	Отплата домаћих камата	820,000.00	0.00	0.00	820,000.00	488,901.74	0.00	0.00	488,901.74	59.62%
444000	Пратећи трошкови задужевања	150,000.00	0.00	0.00	150,000.00	32,576.84	0.00	0.00	32,576.84	21.72%
450	СУБВЕНЦИЈЕ	41,480,000.00	0.00	15,820,000.00	57,300,000.00	26,235,841.00	0.00	0.00	26,235,841.00	45.79%
451000	Текуће субвенције јавним нефинансијским предузећима и организацијама	35,680,000.00	0.00	15,820,000.00	51,500,000.00	22,665,142.00	0.00	0.00	22,665,142.00	44.01%
454000	Субвенције приватним предузећима	5,800,000.00	0.00	0.00	5,800,000.00	3,570,699.00	0.00	0.00	3,570,699.00	61.56%
460	ДОНАЦИЈЕ И ТРАНСФЕРИ	102,998,078.00	0.00	0.00	102,998,078.00	90,006,770.40	0.00	0.00	90,006,770.40	87.39%
463000	Текући трансфери осталим нивоима власти	75,583,078.00	0.00	0.00	75,583,078.00	63,275,981.71	0.00	0.00	63,275,981.71	83.72%
464000	Дотације организацијама обавезног социјалног осигурања	24,885,000.00	0.00	0.00	24,885,000.00	24,822,468.19	0.00	0.00	24,822,468.19	99.75%
465000	Остале дотације и трансфери	2,530,000.00	0.00	0.00	2,530,000.00	1,908,320.50	0.00	0.00	1,908,320.50	75.43%



СЛУЖБЕНИ ЛИСТ ОПШТИНЕ СЕНТА
- Број 11. -

29.06.2021.

470	СОЦИЈАЛНА ПОМОЋ	23,088,000.00	0.00	4,165,000.00	27,253,000.00	20,592,458.76	0.00	4,094,526.45	24,686,985.21	90.58%
472000	Накнаде за социјалну заштиту из буџета	23,088,000.00	0.00	4,165,000.00	27,253,000.00	20,592,458.76	0.00	4,094,526.45	24,686,985.21	90.58%
480	ОСТАЛИ РАСХОДИ	56,370,000.00	0.00	41,177.00	56,411,177.00	51,026,144.58		20,246.75	51,046,391.33	90.49%
481000	Дотације невладиним организацијама	51,355,000.00	0.00	0.00	51,355,000.00	47,321,428.93	0.00	0.00	47,321,428.93	92.15%
482000	Порези, обавезне таксе, казне и пенали	4,215,000.00	0.00	41,177.00	4,256,177.00	3,704,715.65	0.00	20,246.75	3,724,962.40	87.52%
483000	Новчане казне и пенали по решењу судова	800,000.00	0.00	0.00	800,000.00	0.00	0.00	0.00	0.00	0.00%
490	АДМИНИСТРАТИВНИ ТРАНСФЕРИ БУЏЕТА	545,000.00	0.00	0.00	545,000.00	0.00	0.00	0.00	0.00	0.00%
499000	Стална и текућа резерва	545,000.00	0.00	0.00	545,000.00	0.00	0.00	0.00	0.00	0.00%
500	КАПИТАЛНИ ИЗДАЦИ	36,076,951.48	0.00	90,749,980.77	126,826,932.25	16,895,615.59	0.00	40,948,574.15	57,844,189.74	45.61%
510	ОСНОВНА СРЕДСТВА	35,796,951.48	0.00	90,749,980.77	126,546,932.25	16,709,596.59	0.00	40,948,574.15	57,658,170.74	45.56%
511000	Зграде и грађевински објекти	26,350,000.00	0.00	86,107,688.00	112,457,688.00	10,765,859.49	0.00	38,031,289.28	48,797,148.77	43.39%
512000	Машине и опрема	8,326,951.48	0.00	4,440,292.77	12,767,244.25	5,707,747.10	0.00	2,719,944.87	8,427,691.97	66.01%
513000	Остале некретнине и опрема	910,000.00	0.00	202,000.00	1,112,000.00	235,990.00	0.00	197,340.00	433,330.00	38.97%
515000	Нематеријална имовина	210,000.00	0.00	0.00	210,000.00	0.00	0.00	0.00	0.00	0.00%
520	ЗАЛИХЕ	280,000.00	0.00	0.00	280,000.00	186,019.00	0.00	0.00	186,019.00	66.44%
522000	Залихе производње	0.00	0.00	0.00	0.00	0.00	0.00	0.00	0.00	0.00%
523000	Залихе робе за даљу продају	280,000.00	0.00	0.00	280,000.00	186,019.00	0.00	0.00	186,019.00	66.44%
610	ОТПЛАТА ГЛАВНИЦЕ	20,000,000.00	0.00	0.00	20,000,000.00	19,741,161.15	0.00	0.00	19,741,161.15	98.71%
611000	Отплата главнице домаћим кредиторима	20,000,000.00	0.00	0.00	20,000,000.00	19,741,161.15	0.00	0.00	19,741,161.15	98.71%
	УКУПНИ ЈАВНИ РАСХОДИ	807,175,587.48	78,643.00	152,346,826.92	959,601,057.40	646,434,565.21	78,643.43	76,787,366.70	723,300,575.34	75.38%



Члан 7.

Извршење расхода и издатака по функционалној класификацији јединственог буџетског система за период јануар- децембар 2020. год:

ФУНКЦИОНАЛНА КЛАСИФИКАЦИЈА РАСХОДА

Функције	Функционална класификација	Средства из буџета (извор 01)	Средства из сопствених извора (извор 04)	Средства из осталих извора (извори 02, 03, 05, 06, 07, 08, 13, 15, 16)	Укупна средства за период јануар-децембар 2020	Остварење буџетских средстава (01)	Остварење сопствених извор (04)	Остварење осталих извора (извори 02, 03, 05, 06, 07, 08, 13, 15, 16)	Укупно остварење за период јануар-децембар 2020	Процент остварења
000	СОЦИЈАЛНА ЗАШТИТА	41,955,000.00	0.00	3,015,000.00	44,970,000.00	35,056,742.31	0.00	2,992,808.00	38,049,550.31	84.61%
010	Болест и инвалидност	4,550,000.00	0.00	0.00	4,550,000.00	3,768,494.30	0.00	0.00	3,768,494.30	82.82%
040	Породица и деца	12,989,000.00	0.00	1,520,000.00	14,509,000.00	11,322,591.13	0.00	1,516,398.00	12,838,989.13	88.49%
070	Социјална помоћ угроженом становништву неklasификована на другом месту	16,860,000.00	0.00	1,495,000.00	18,355,000.00	12,428,714.68	0.00	1,476,410.00	13,905,124.68	75.76%
090	Социјална заштита неklasификована на другом месту	7,556,000.00	0.00	0.00	7,556,000.00	7,536,942.20	0.00	0.00	7,536,942.20	99.75%
100	ОПШТЕ ЈАВНЕ УСЛУГЕ	243,621,231.00	0.00	5,547,310.00	249,168,541.00	206,348,742.08	0.00	3,755,809.10	210,104,551.18	84.32%
111	Извршни и законодавни органи	45,524,784.00	0.00	0.00	45,524,784.00	39,636,517.78	0.00	0.00	39,636,517.78	87.07%
130	Опште услуге;	146,714,320.00	0.00	0.00	146,714,320.00	125,701,755.16	0.00	0.00	125,701,755.16	85.68%
133	Остале опште услуге	15,010,000.00	0.00	5,102,000.00	20,112,000.00	8,256,101.77	0.00	3,321,671.56	11,577,773.33	57.57%
160	Опште јавне услуге неklasификоване на другом месту	15,822,127.00	0.00	445,310.00	16,267,437.00	12,714,811.76	0.00	434,137.54	13,148,949.30	80.83%
170	Трансакције јавног дуга	20,550,000.00	0.00	0.00	20,550,000.00	20,039,555.61	0.00	0.00	20,039,555.61	97.52%
200	ОДБРАНА	8,020,000.00	0.00	2,400,000.00	10,420,000.00	6,570,646.43	0.00	2,348,922.45	8,919,568.88	85.60%
210	Војна одбрана	100,000.00	0.00	0.00	100,000.00	0.00	0.00	0.00	0.00	0.00%
220	Цивилна одбрана	7,920,000.00	0.00	2,400,000.00	10,320,000.00	6,570,646.43	0.00	2,348,922.45	8,919,568.88	86.43%
300	ЈАВНИ РЕД И БЕЗБЕДНОСТ	9,206,587.00	0.00	0.00	9,206,587.00	5,450,375.49	0.00	0.00	5,450,375.49	59.20%
320	Услуге противпожарне заштите	2,000,000.00	0.00	0.00	2,000,000.00	1,999,900.00	0.00	0.00	1,999,900.00	100.00%
330	Судови	3,206,587.00	0.00	0.00	3,206,587.00	2,696,510.16	0.00	0.00	2,696,510.16	84.09%
360	Јавни ред и безбедност неklasификован на другом месту	4,000,000.00	0.00	0.00	4,000,000.00	753,965.33	0.00	0.00	753,965.33	18.85%
400	ЕКОНОМСКИ ПОСЛОВИ	128,738,291.48	0.00	38,969,173.32	167,707,464.80	85,416,762.11	0.00	13,932,987.95	99,349,750.06	59.24%
411	Општи економски и комерцијални послови	700,000.00	0.00	270,000.00	970,000.00	698,588.10	0.00	0.00	698,588.10	72.02%
421	Пољопривреда	37,715,951.48	0.00	3,244,146.19	40,960,097.67	23,396,962.05	0.00	2,359,651.10	25,756,613.15	62.88%
436	Остала енергија	100,000.00	0.00	0.00	100,000.00	0.00	0.00	0.00	0.00	0.00%
451	Друмски саобраћај	22,840,000.00	0.00	1,565,027.13	24,405,027.13	14,493,113.85	0.00	1,100,000.00	15,593,113.85	63.89%
452	Водени саобраћај	90,000.00	0.00	0.00	90,000.00	46,897.93	0.00	0.00	46,897.93	52.11%



СЛУЖБЕНИ ЛИСТ ОПШТИНЕ СЕНТА
- Број 11. -

29.06.2021.

455	Цевоводи и други облици саобраћаја	12,180,000.00	0.00	15,820,000.00	28,000,000.00	9,000,000.00	0.00	0.00	9,000,000.00	32.14%
470	Остале делатности;	42,700,000.00	0.00	8,810,000.00	51,510,000.00	28,565,142.66	0.00	7,661,902.80	36,227,045.46	70.33%
473	Туризам	8,242,340.00	0.00	260,000.00	8,502,340.00	6,419,508.14	0.00	32,404.00	6,451,912.14	75.88%
474	Вишенаменски развојни пројекти	1,770,000.00	0.00	9,000,000.00	10,770,000.00	396,549.38	0.00	2,779,030.05	3,175,579.43	29.49%
490	Економски послови неklasификовани на другом месту	2,400,000.00	0.00	0.00	2,400,000.00	2,400,000.00	0.00	0.00	2,400,000.00	100.00%
500	ЗАШТИТА ЖИВОТНЕ СРЕДИНЕ	24,700,000.00	0.00	0.00	24,700,000.00	15,239,892.75	0.00	0.00	15,239,892.75	61.70%
510	Управљање отпадом;	50,000.00	0.00	0.00	50,000.00	0.00	0.00	0.00	0.00	0.00%
540	Заштита биљног и животињског света и крајолика	350,000.00	0.00	0.00	350,000.00	318,358.75	0.00	0.00	318,358.75	90.96%
560	Заштита животне средине неklasификована на другом месту	24,300,000.00	0.00	0.00	24,300,000.00	14,921,534.00	0.00	0.00	14,921,534.00	61.41%
600	ПОСЛОВИ СТАНОВАЊА И ЗАЈЕДНИЦЕ	33,190,000.00	0.00	9,769,600.00	42,959,600.00	20,105,648.89	0.00	7,610,140.00	27,715,788.89	64.52%
620	Развој заједнице	14,450,000.00	0.00	9,769,600.00	24,219,600.00	6,002,359.64	0.00	7,610,140.00	13,612,499.64	56.20%
640	Улична расвета	18,740,000.00	0.00	0.00	18,740,000.00	14,103,289.25	0.00	0.00	14,103,289.25	75.26%
700	ЗДРАВСТВО	26,025,000.00	0.00	0.00	26,025,000.00	25,667,782.12	0.00	0.00	25,667,782.12	98.63%
700	Здравсто	8,685,000.00	0.00	0.00	8,685,000.00	8,685,000.00	0.00	0.00	8,685,000.00	100.00%
721	Опште медицинске услуге	17,000,000.00	0.00	0.00	17,000,000.00	16,721,808.19	0.00	0.00	16,721,808.19	98.36%
740	Услуге јавног здравства	340,000.00	0.00	0.00	340,000.00	260,973.93	0.00	0.00	260,973.93	76.76%
800	РЕКРЕАЦИЈА, СПОРТ, КУЛТУРА И ВЕРЕ	110,687,400.00	78,643.00	63,016,762.73	173,704,162.73	92,934,789.92	78,643.43	19,352,227.60	112,365,660.95	64.69%
810	Услуге рекреације и спорта	39,760,000.00	0.00	0.00	39,760,000.00	35,341,733.02	0.00	0.00	35,341,733.02	88.89%
820	Услуге културе	69,327,400.00	78,643.00	63,016,762.73	132,344,162.73	56,473,056.90	78,643.43	19,352,227.60	75,903,927.93	57.35%
840	Верске и остале услуге заједнице	1,600,000.00	0.00	0.00	1,600,000.00	1,120,000.00	0.00	0.00	1,120,000.00	70.00%
900	ОБРАЗОВАЊЕ	181,032,078.00	0.00	29,628,980.87	210,661,058.87	153,643,183.11	0.00	26,794,471.60	180,437,654.71	85.65%
911	Предшколско образовање	109,889,000.00	0.00	11,478,300.00	121,367,300.00	95,467,006.56	0.00	8,643,790.73	104,110,797.29	85.78%
912	Основно образовање	48,382,828.00	0.00	18,150,680.87	66,533,508.87	38,690,645.12	0.00	18,150,680.87	56,841,325.99	85.43%
920	Средње образовање	22,760,250.00	0.00	0.00	22,760,250.00	19,485,531.43	0.00	0.00	19,485,531.43	85.61%
	УКУПНО	807,175,587.48	78,643.00	152,346,826.92	959,601,057.40	646,434,565.21	78,643.43	76,787,366.70	723,300,575.34	75.38%



Члан 8.

Извршење буџета по програмској структури плана расхода и издатака за период јануар- децембар 2020 год.

ПРОГРАМСКА СТРУКТУРА ПЛАНА РАСХОДА И ИЗДАТАКА

Шифра		Назив	Средства из буџета (извор 01)	Средства из сопствених извора (извор 04)	Средства из осталих извора (извори 02, 03, 05, 06, 07, 08, 13, 15, 16)	Укупна средства за период јануар-децембар 2020	Остварење буџетских средстава (01)	Остварење сопствених извор (04)	Остварење осталих извора (извори 02, 03, 05, 06, 07, 08, 13, 15, 16)	Укупно остварење за период јануар-децембар 2020	Процент остварења
Програм	Програмска активност/ Пројекат										
1101		ПРОГРАМ 1: СТАНОВАЊЕ, УРБАНИЗАМ И ПРОСТОРНО ПЛАНИРАЊЕ	6,730,000.00	0.00	5,269,600.00	11,999,600.00	2,920,647.00	0.00	3,110,140.00	6,030,787.00	50.26%
	1101-0001	Просторно и урбанистичко планирање	5,080,000.00	0.00	0.00	5,080,000.00	1,840,647.00	0.00	0.00	1,840,647.00	36.23%
	1101-0003	Управљање грађевинским земљиштем	1,100,000.00	0.00	0.00	1,100,000.00	1,080,000.00	0.00	0.00	1,080,000.00	98.18%
	1101-0004	Стамбена подршка	0.00	0.00	0.00	0.00	0.00	0.00	0.00	0.00	0.00%
	1101-П1	План генералне регулације за насељено место Сента	0.00	0.00	549,600.00	549,600.00	0.00	0.00	0.00	0.00	0.00%
	1101-П4	Израда плана детаљне регулације за трасе државног пута ИИА Реда број 105	400,000.00	0.00	2,000,000.00	2,400,000.00	0.00	0.00	472,800.00	472,800.00	19.70%
	1101-П5	ИПА пројекат- Only legal assets are good assets	150,000.00	0.00	2,720,000.00	2,870,000.00	0.00	0.00	2,637,340.00	2,637,340.00	91.89%
1102		ПРОГРАМ 2: КОМУНАЛНЕ ДЕЛАТНОСТИ	73,620,000.00	0.00	24,630,000.00	98,250,000.00	51,668,431.91	0.00	7,661,902.80	59,330,334.71	60.39%
	1102-0001	Управљање/одржавање јавним осветљењем	18,740,000.00	0.00	0.00	18,740,000.00	14,103,289.25	0.00	0.00	14,103,289.25	75.26%
	1102-0002	Одржавање јавних зелених површина	16,500,000.00	0.00	0.00	16,500,000.00	12,104,756.38	0.00	0.00	12,104,756.38	73.36%
	1102-0003	Одржавање чистоће на површинама јавне намене	9,000,000.00	0.00	0.00	9,000,000.00	5,111,690.16	0.00	0.00	5,111,690.16	56.80%
	1102-0004	Зоохигијена	11,000,000.00	0.00	0.00	11,000,000.00	10,034,696.12	0.00	0.00	10,034,696.12	91.22%



СЛУЖБЕНИ ЛИСТ ОПШТИНЕ СЕНТА

- Број 11. -

29.06.2021.

	1102-0005	Уређивање, одржавање и коришћење пијаца	0.00	0.00	0.00	0.00	0.00	0.00	0.00	0.00	0.00%
	1102-0007	Производња и дистрибуција топлотне енергије	12,180,000.00	0.00	15,820,000.00	28,000,000.00	9,000,000.00	0.00	0.00	9,000,000.00	32.14%
	1102-0008	Управљање и снабдевање водом за пиће	6,200,000.00	0.00	0.00	6,200,000.00	1,314,000.00	0.00	0.00	1,314,000.00	21.19%
	1102- П6	Бушење бунара V-2/II-ЈУГ	0.00	0.00	8,810,000.00	8,810,000.00	0.00	0.00	7,661,902.80	7,661,902.80	86.97%
1501		ПРОГРАМ 3: ЛОКАЛНИ ЕКОНОМСКИ РАЗВОЈ	3,100,000.00	0.00	0.00	3,100,000.00	3,098,588.10	0.00	0.00	3,098,588.10	99.95%
	1501-0001	Унапређење привредног и инвестиционог амбијента	2,400,000.00	0.00	0.00	2,400,000.00	2,400,000.00	0.00	0.00	2,400,000.00	100.00%
	1501-0003	Подршка економском развоју и промоцији предузетништва	700,000.00	0.00	0.00	700,000.00	698,588.10	0.00	0.00	698,588.10	99.80%
1502		ПРОГРАМ 4: РАЗВОЈ ТУРИЗМА	8,242,340.00	0.00	260,000.00	8,502,340.00	6,419,508.14	0.00	32,404.00	6,451,912.14	75.88%
	1502-0001	Управљање развојем туризма	5,279,340.00	0.00	160,000.00	5,439,340.00	4,337,558.45	0.00	0.00	4,337,558.45	79.74%
	1502-0002	Промоција туристичке понуде	1,150,000.00	0.00	0.00	1,150,000.00	751,938.18	0.00	0.00	751,938.18	65.39%
	1502-П6	Манифестације-Фестивал цветана Тисе, Фестивал Илове Сента, Божићни вашар	1,813,000.00	0.00	100,000.00	1,913,000.00	1,330,011.51	0.00	32,404.00	1,362,415.51	71.22%
0101		ПРОГРАМ 5: ПОЉОПРИВРЕДА И РУРАЛНИ РАЗВОЈ	37,715,951.48	0.00	3,244,146.19	40,960,097.67	23,396,962.05	0.00	2,359,651.10	25,756,613.15	62.88%
	0101-0001	Подршка за спровођење пољопривредне политике у локалној заједници	31,515,951.48	0.00	884,048.52	32,400,000.00	19,274,187.58	0.00	0.00	19,274,187.58	59.49%
	0101-0002	Мере подршке руралном развоју	6,200,000.00	0.00	0.00	6,200,000.00	4,122,774.47	0.00	0.00	4,122,774.47	66.50%



СЛУЖБЕНИ ЛИСТ ОПШТИНЕ СЕНТА

- Број 11. -

29.06.2021.

	0101-П2	Уређење атарских путева	0.00	0.00	2,360,097.67	2,360,097.67	0.00	0.00	2,359,651.10	2,359,651.10	99.98%
0401		ПРОГРАМ 6: ЗАШТИТА ЖИВОТНЕ СРЕДИНЕ	24,700,000.00	0.00	0.00	24,700,000.00	15,239,892.75	0.00	0.00	15,239,892.75	61.70%
	0401-0001	Управљање заштитом животне средине	4,200,000.00	0.00	0.00	4,200,000.00	1,141,603.75	0.00	0.00	1,141,603.75	27.18%
	0401-0002	Праћење квалитета елемената животне средине	4,000,000.00	0.00	0.00	4,000,000.00	3,561,698.00	0.00	0.00	3,561,698.00	89.04%
	0401-0004	Управљање отпадним водама	50,000.00	0.00	0.00	50,000.00	0.00	0.00	0.00	0.00	0.00%
	0401-0005	Управљање комуналним отпадом	16,450,000.00	0.00	0.00	16,450,000.00	10,536,591.00	0.00	0.00	10,536,591.00	64.05%
0701		ПРОГРАМ 7: ОРГАНИЗАЦИЈА САОБРАЋАЈА И САОБРАЋАЈНА ИНФРАСТРУКТУРА	26,930,000.00	0.00	1,565,027.13	28,495,027.13	15,293,977.11	0.00	1,100,000.00	16,393,977.11	57.53%
	0701-0002	Управљање и одржавање саобраћајне инфраструктуре	22,840,000.00	0.00	0.00	22,840,000.00	14,493,113.85	0.00	0.00	14,493,113.85	63.45%
	0701-0004	Јавни градски и приградски превоз путника	90,000.00	0.00	0.00	90,000.00	46,897.93	0.00	0.00	46,897.93	52.11%
	0701-П1	Унапређење саобраћајне инфраструктуре у 2020.	4,000,000.00	0.00	0.00	4,000,000.00	753,965.33	0.00	0.00	753,965.33	18.85%
	0701-П3	Увођење система видеонадзора на раскрсници државног пута 2а број 105 и државног пута 26 реда број 303, Торњош	0.00	0.00	1,100,000.00	1,100,000.00	0.00	0.00	1,100,000.00	1,100,000.00	100.00%
	0701-П4	Израда пројектно-техничка документације за изградњу саобраћајница у општини Сента	0.00	0.00	465,027.13	465,027.13	0.00	0.00	0.00	0.00	0.00%
2001		ПРОГРАМ 8: ПРЕДШКОЛСКО ВАСПИТАЊЕ	109,889,000.00	0.00	11,478,300.00	121,367,300.00	95,467,006.56	0.00	8,643,790.73	104,110,797.29	85.78%



СЛУЖБЕНИ ЛИСТ ОПШТИНЕ СЕНТА

- Број 11. -

29.06.2021.

	2001-0001	Функционисање и остваривање предшколског васпитања и образовања	93,239,000.00	0.00	602,700.00	93,841,700.00	84,379,351.85	0.00	348,276.99	84,727,628.84	90.29%
	2001-П1	Пружање услуге боравка деце у предшколској установи- учешће оснивача у економској цени боравка социјално угрожене деце и трећег детета који бораве у установи	2,650,000.00	0.00	1,030,000.00	3,680,000.00	1,980,392.58	0.00	736,049.97	2,716,442.55	73.82%
	2001-П2	Пружање услуге боравка деце у предшколској установи- учешће родтеља у економској цени боравка са 20%	14,000,000.00	0.00	1,200,000.00	15,200,000.00	9,107,262.13	0.00	499,980.00	9,607,242.13	63.21%
	2001-П3	За извођење ППП (Припремног предшколског програма)- од Републике	0.00	0.00	8,645,600.00	8,645,600.00	0.00	0.00	7,059,483.77	7,059,483.77	81.65%
2002		ПРОГРАМ 9: ОСНОВНО ОБРАЗОВАЊЕ И ВАСПИТАЊЕ	48,382,828.00	0.00	18,150,680.87	66,533,508.87	38,690,645.12	0.00	18,150,680.87	56,841,325.99	85.43%
	2002-0001	Функционисање основних школа	38,882,828.00	0.00	0.00	38,882,828.00	34,169,285.60	0.00	0.00	34,169,285.60	87.88%
	2002-П1	Санација зграде школе Турзо Лајош у Сенти	5,500,000.00	0.00	18,150,680.87	23,650,680.87	4,521,359.52	0.00	18,150,680.87	22,672,040.39	95.86%
	2002-П5	Израда пројектне документације за санацију зграде Основна Школа Стеван Сремац у Сенти	4,000,000.00	0.00	0.00	4,000,000.00	0.00	0.00	0.00	0.00	0.00%
2003		ПРОГРАМ 10: СРЕДЊЕ ОБРАЗОВАЊЕ И ВАСПИТАЊЕ	22,760,250.00	0.00	0.00	22,760,250.00	19,485,531.43	0.00	0.00	19,485,531.43	85.61%
	2003-0001	Функционисање средњих школа	22,760,250.00	0.00	0.00	22,760,250.00	19,485,531.43	0.00	0.00	19,485,531.43	85.61%



СЛУЖБЕНИ ЛИСТ ОПШТИНЕ СЕНТА

- Број 11. -

29.06.2021.

0901		ПРОГРАМ 11: СОЦИЈАЛНА И ДЕЧИЈА ЗАШТИТА	41,955,000.00	0.00	3,015,000.00	44,970,000.00	35,056,742.31	0.00	2,992,808.00	38,049,550.31	84.61%
	0901-0001	Једнократне помоћи и други облици помоћи	14,060,000.00	0.00	1,495,000.00	15,555,000.00	9,738,714.68	0.00	1,476,410.00	11,215,124.68	72.10%
	0901-0002	Породични и домски смештај, прихватилишта и друге врсте смештаја	1,700,000.00	0.00	0.00	1,700,000.00	1,260,877.81	0.00	0.00	1,260,877.81	74.17%
	0901-0003	Дневне услуге у заједници	5,200,000.00	0.00	0.00	5,200,000.00	4,785,666.80	0.00	0.00	4,785,666.80	92.03%
	0901-0004	Саветодавно-терапијске и социјално-едукативне услуге	2,250,000.00	0.00	0.00	2,250,000.00	2,245,744.20	0.00	0.00	2,245,744.20	99.81%
	0901-0005	Подршка реализацији програма Црвеног крста	5,205,000.00	0.00	0.00	5,205,000.00	5,205,000.00	0.00	0.00	5,205,000.00	100.00%
	0901-0006	Подршка деци и породицама са децом	450,000.00	0.00	0.00	450,000.00	411,949.69	0.00	0.00	411,949.69	91.54%
	0901-0007	Подршка рађању и родитељству	5,400,000.00	0.00	0.00	5,400,000.00	4,950,000.00	0.00	0.00	4,950,000.00	91.67%
	0901-П1	Стипендирање студената	2,089,000.00	0.00	0.00	2,089,000.00	2,008,020.00	0.00	0.00	2,008,020.00	96.12%
	0901-П2	Превоз ученика средњошколаца	2,500,000.00	0.00	1,520,000.00	4,020,000.00	2,296,926.16	0.00	1,516,398.00	3,813,324.16	94.86%
	0901-П3	Реконструкција пословен зграде- Дом за старе	0.00	0.00	0.00	0.00	0.00	0.00	0.00	0.00	0.00%
	0901-П4	Локални план акције Рома	101,000.00	0.00	0.00	101,000.00	86,198.00	0.00	0.00	86,198.00	85.34%
	0901-П5	Локални план акције о деци	0.00	0.00	0.00	0.00	0.00	0.00	0.00	0.00	0.00%
	0901-П9	Превоз ученика основаца	3,000,000.00	0.00	0.00	3,000,000.00	2,067,644.97	0.00	0.00	2,067,644.97	68.92%
	0901-П10	Канцеларија за смањење сиромаштва	0.00	0.00	0.00	0.00	0.00	0.00	0.00	0.00	0.00%
1801		ПРОГРАМ 12: ЗДРАВСТВЕНА ЗАШТИТА	26,025,000.00	0.00	0.00	26,025,000.00	25,667,782.12	0.00	0.00	25,667,782.12	98.63%
	1801-0001	Функционисање установа примарне здравствене заштите	24,885,000.00	0.00	0.00	24,885,000.00	24,822,468.19	0.00	0.00	24,822,468.19	99.75%
	1801-0002	Мртвозорство	800,000.00	0.00	0.00	800,000.00	584,340.00	0.00	0.00	584,340.00	73.04%



СЛУЖБЕНИ ЛИСТ ОПШТИНЕ СЕНТА

- Број 11. -

29.06.2021.

	1801-0003	Спровођење активности из области друштвене бригае за јавно здравље	340,000.00	0.00	0.00	340,000.00	260,973.93	0.00	0.00	260,973.93	76.76%
1201		ПРОГРАМ 13: РАЗВОЈ КУЛТУРЕ И ИНФОРМИСАЊА	70,927,400.00	78,643.00	63,016,762.73	134,022,805.73	57,593,056.90	78,643.43	19,352,227.60	77,023,927.93	57.47%
	1201-0001	Функционисање локалних установа културе	59,810,000.00	78,643.00	11,290,926.83	71,179,569.83	49,943,915.38	78,643.43	10,595,818.91	60,618,377.72	85.16%
	1201-0002	Јачање културне продукције и уметничког стваралаштва	5,250,000.00	0.00	8,198,672.17	13,448,672.17	3,862,081.06	0.00	5,530,820.06	9,392,901.12	69.84%
	1201-0003	Унапређење система очувања и представљања културно-историјског наслеђа	2,257,400.00	0.00	2,900,210.00	5,157,610.00	1,628,605.75	0.00	860,788.63	2,489,394.38	48.27%
	1201-0004	Остваривање и унапређивање јавног интереса у области јавног информисања	2,200,000.00	0.00	0.00	2,200,000.00	1,028,322.26	0.00	0.00	1,028,322.26	46.74%
	1201-П2	Реализаци. четврте фазе радова ради обез. радног простора за смештај Историјског архива и Завод за културу вој. мађ.	0.00	0.00	0.00	0.00	0.00	0.00	0.00	0.00	0.00%
	1201-П4	Истакнути празници Општине Сента	1,010,000.00	0.00	0.00	1,010,000.00	759,812.45	0.00	0.00	759,812.45	75.23%
	1201-П6	Living Archives-Relics of Common Cultural Heritage (Живи архиви-Реликвије заједничког културног наслеђа)	0.00	0.00	4,514,573.73	4,514,573.73	0.00	0.00	2,364,800.00	2,364,800.00	52.38%
	1201-П8	Реконструкција културног објекта у Сенти, Главни Трг 2.	400,000.00	0.00	0.00	400,000.00	370,320.00	0.00	0.00	370,320.00	92.58%
	1201-П9	Постављање споменика у општини Сента	0.00	0.00	0.00	0.00	0.00	0.00	0.00	0.00	0.00%



СЛУЖБЕНИ ЛИСТ ОПШТИНЕ СЕНТА

- Број 11. -

29.06.2021.

	1201-П10	Реконструкције и пренамена мале синагоге	0.00	0.00	36,112,380.00	36,112,380.00	0.00	0.00	0.00	0.00	0.00%
1301		ПРОГРАМ 14: РАЗВОЈ СПОРТА И ОМЛАДИНЕ	39,760,000.00	0.00	0.00	39,760,000.00	35,341,733.02	0.00	0.00	35,341,733.02	88.89%
	1301-0001	Подршка локалним спортским организацијама, удружењима и савезима	25,100,000.00	0.00	0.00	25,100,000.00	23,796,404.13	0.00	0.00	23,796,404.13	94.81%
	1301-0004	Функционисање локалних спортских установа	14,220,000.00	0.00	0.00	14,220,000.00	11,147,028.89	0.00	0.00	11,147,028.89	78.39%
	1301-0005	Спровођење омладинске политике	440,000.00	0.00	0.00	440,000.00	398,300.00	0.00	0.00	398,300.00	90.52%
	1301-П3	Санација градског базена	0.00	0.00	0.00	0.00	0.00	0.00	0.00	0.00	0.00%
0602		ПРОГРАМ 15: ОПШТЕ УСЛУГЕ ЛОКАЛНЕ САМОУПРАВЕ	220,813,034.00	0.00	21,717,310.00	242,530,344.00	181,457,542.91	0.00	13,383,761.60	194,841,304.51	80.34%
	0602-0001	Функционисање локалне самоуправе и градских општина	162,594,320.00	0.00	9,000,000.00	171,594,320.00	134,927,735.31	0.00	2,779,030.05	137,706,765.36	80.25%
	0602-0002	Функционисање месних заједница	14,977,127.00	0.00	445,310.00	15,422,437.00	12,414,811.76	0.00	434,137.54	12,848,949.30	83.31%
	0602-0003	Сервисирање јавног дуга	20,550,000.00	0.00	0.00	20,550,000.00	20,039,555.61	0.00	0.00	20,039,555.61	97.52%
	0602-0004	Општинско правобранилаштво	3,206,587.00	0.00	0.00	3,206,587.00	2,696,510.16	0.00	0.00	2,696,510.16	84.09%
	0602-0007	Функционисање националних савета националних мањина	300,000.00	0.00	0.00	300,000.00	300,000.00	0.00	0.00	300,000.00	100.00%
	0602-0009	Текућа буџетска резерва	395,000.00	0.00	0.00	395,000.00	0.00	0.00	0.00	0.00	0.00%
	0602-0010	Стална буџетска резерва	150,000.00	0.00	0.00	150,000.00	0.00	0.00	0.00	0.00	0.00%
	0602-0014	Управљање у ванредним ситуацијама	7,920,000.00	0.00	2,400,000.00	10,320,000.00	6,570,646.43	0.00	2,348,922.45	8,919,568.88	86.43%
	0602-П4	Санација уличне фасаде градске куће- I. фаза	7,720,000.00	0.00	4,500,000.00	12,220,000.00	3,081,712.64	0.00	4,500,000.00	7,581,712.64	62.04%
	0602-П15	Куповина дела бивше касарне	0.00	0.00	270,000.00	270,000.00	0.00	0.00	0.00	0.00	0.00%



СЛУЖБЕНИ ЛИСТ ОПШТИНЕ СЕНТА
- Број 11. -

29.06.2021.

	0602-П8	Капитално одржавање и текуће поправке објеката у својини општине Сента	3,000,000.00	0.00	5,000,000.00	8,000,000.00	1,426,571.00	0.00	3,219,671.56	4,646,242.56	58.08%
	0602-П10	Израда и постављање табла исписаним на језицима националних мањина националних заједница	0.00	0.00	102,000.00	102,000.00	0.00	0.00	102,000.00	102,000.00	100.00%
2101		ПРОГРАМ 16: ПОЛИТИЧКИ СИСТЕМ ЛОКАЛНЕ САМОУПРАВЕ	45,524,784.00	0.00	0.00	45,524,784.00	39,636,517.78	0.00	0.00	39,636,517.78	87.07%
	2101-0001	Функционисање скупштине	13,005,000.00	0.00	0.00	13,005,000.00	10,791,847.20	0.00	0.00	10,791,847.20	82.98%
	2101-0002	Функционисање извршних органа	26,683,784.00	0.00	0.00	26,683,784.00	23,028,550.47	0.00	0.00	23,028,550.47	86.30%
	2101-П1	Избори 2020	5,836,000.00	0.00	0.00	5,836,000.00	5,816,120.11	0.00	0.00	5,816,120.11	99.66%
0501		ПРОГРАМ 17: ЕНЕРГЕТСКА ЕФИКАСНОСТ И ОБНОВЉИВИ ИЗВОРИ ЕНЕРГИЈЕ	100,000.00	0.00	0.00	100,000.00	0.00	0.00	0.00	0.00	0.00%
	0501-0001	Енергетски менаџмент	100,000.00	0.00	0.00	100,000.00	0.00	0.00	0.00	0.00	0.00%
		УКУПНИ ПРОГРАМСКИ ЈАВНИ РАСХОДИ	807,175,587.48	78,643.00	152,346,826.92	959,601,057.40	646,434,565.21	78,643.43	76,787,366.70	723,300,575.34	75.38%



Члан 9.

Укупно планирани и извршени капитални издаци за 2020. годину и планирани капитални издаци за 2021. и 2022. годину:

Економ. класиф.	Ред. број	Опис	2020	2021	2022	Извршено
1	2	3	4	5	6	7
		КАПИТАЛНИ ПРОЈЕКТИ				
511	1	Капитално одржавање и текуће поправке објеката у својини општине Сента	5.000.000,00	0	0	3.219.671,56
		Година почетка финансирања: 2020				
		Година завршетка финансирања: 2020				
		Укупна вредност пројекта:	5.000.000,00	0	0	3.219.671,56
		Извори финансирања:				
		Нераспоређени вишак прихода из ранијих година:	5.000.000,00	0	0	3.219.671,56
511	2	Изграда плана детаљне регулације за трасе државног пута ИИА Реда бр. 105.	2.400.000,00	0	0	472.800,00
		Година почетка финансирања: 2020				
		Година завршетка финансирања: 2020				
		Укупна вредност пројекта:	2.400.000,00	0	0	472.800,00
		Извори финансирања:				
		Приходе из буџета:	400.000,00	0	0	0,00
		Неутрошена средства донација из ранијих година:	2.000.000,00	0	0	472.800,00
511	3	Реализаци. четврте фазе радова ради обез. Радног простора за смештај Историјског Архива и Завода за културу вој. мађ.	0,00	0	0	0,00
		Година почетка финансирања: 2020				
		Година завршетка финансирања: 2020				
		Укупна вредност пројекта:	0,00	0	0	0,00
		Извори финансирања:				
		Трансфере од других нивоа власти	0,00	0	0	0,00
511	4	Израда пројектне документације за санацију зграде Основна Школа Стеван Сремац у Сенти	4.000.000,00	0	0	0,00
		Година почетка финансирања: 2020				
		Година завршетка финансирања: 2020				
		Укупна вредност пројекта:	4.000.000,00	0	0	0,00
		Извори финансирања:				
		Приходе из буџета:	4.000.000,00	0	0	0,00
511	5	Санација зграде школе Турзо Лајош у Сенти	23.650.680,87	0	0	22.672.040,39
		Година почетка финансирања: 2020				
		Година завршетка финансирања: 2020				
		Укупна вредност пројекта:	23.650.680,87	0	0	22.672.040,39
		Извори финансирања:				
		Приходе из буџета:	5.500.000,00	0	0	4.521.359,52
		Трансфере од других нивоа власти	18.150.680,87	0	0	18.150.680,87
511	6	Реконструкција пословен зграде- Дом за старе	0,00	0	0	0,00
		Година почетка финансирања: 2020				
		Година завршетка финансирања: 2020				



		Укупна вредност пројекта:	0.00	0	0	0.00
		Извори финансирања:				
		Нераспоређени вишак прихода из ранијих година:	0.00	0	0	0.00
511	7	Куповина део бивше касарне	270,000.00	0	0	0.00
		Година почетка финансирања: 2020				
		Година завршетка финансирања: 2020				
		Укупна вредност пројекта:	270,000.00	0	0	0.00
		Извори финансирања:				
		Нераспоређени вишак прихода из ранијих година:	270,000.00	0	0	0.00
511	8	Санација градског базена	0.00	0	0	0.00
		Година почетка финансирања: 2020				
		Година завршетка финансирања: 2020				
		Укупна вредност пројекта:	0.00	0	0	0.00
		Извори финансирања:				
		Приходе из буџета:	0.00	0	0	0.00
511	9	Санација уличних фасада градске куће- 1. фаза	12,220,000.00	0	0	7,581,712.64
		Година почетка финансирања: 2020				
		Година завршетка финансирања: 2020				
		Укупна вредност пројекта:	12,220,000.00	0	0	7,581,712.64
		Извори финансирања:				
		Приходе из буџета:	7,720,000.00			3,081,712.64
		Трансфере од других нивоа власти	4,500,000.00	0	0	4,500,000.00
511	10	Увођење система видеоназора на раскрсници државног пута 2а број 105 и државног пута 26 реда број 303, Торњош	1,100,000.00	0	0	1,100,000.00
		Година почетка финансирања: 2020				
		Година завршетка финансирања: 2020				
		Укупна вредност пројекта:	1,100,000.00	0	0	1,100,000.00
		Извори финансирања:				
		Трансфере од других нивоа власти	1,100,000.00			1,100,000.00



Члан 10.

У билансу стања на дан 31.децембра 2020. године (образац 1) утврђена је укупна актива у износу од 2.724.461 хиљада динара, и укупна пасива у износу од 2.724.461 хиљада динара.

Ознака ОП	Број конта	Опис	Износ из претходне године (почетно стање)	Износ текуће године		
				Бруто	Исправка вредности	Нето (5 – 6)
1	2	3	4	5	6	7
		АКТИВА				
1001	000000	НЕФИНАНСИЈСКА ИМОВИНА (1002 + 1020)	2,222,873	3,985,501	1,695,960	2,289,541
1002	010000	НЕФИНАНСИЈСКА ИМОВИНА У СТАЛНИМ СРЕДСТВИМА (1003 + 1007 + 1009 + 1011 + 1015 + 1018)	2,221,815	3,977,718	1,689,338	2,288,380
1003	011000	НЕКРЕТНИНЕ И ОПРЕМА (од 1004 до 1006)	1,958,925	3,669,176	1,434,010	2,235,166
1004	011100	Зграде и грађевински објекти	1,892,375	3,475,960	1,304,720	2,171,240
1005	011200	Опрема	59,138	174,206	116,848	57,358
1006	011300	Остале некретнине и опрема	7,412	19,010	12,442	6,568
1007	012000	КУЛТИВИСАНА ИМОВИНА (1008)				
1008	012100	Култивисана имовина				
1009	013000	ДРАГОЦЕНОСТИ (1010)	57	57		57
1010	013100	Драгоцености	57	57		57
1011	014000	ПРИРОДНА ИМОВИНА (од 1012 до 1014)	2,029	6,030	3	6,027
1012	014100	Земљиште	2,029	6,030	3	6,027
1013	014200	Подземна блага				
1014	014300	Шуме и воде				
1015	015000	НЕФИНАНСИЈСКА ИМОВИНА У ПРИПРЕМИ И АВАНСИ (1016 + 1017)	240,461	277,698	251,188	26,510
1016	015100	Нефинансијска имовина у припреми	240,461	274,412	248,004	26,408
1017	015200	Аванси за нефинансијску имовину		3,286	3,184	102
1018	016000	НЕМАТЕРИЈАЛНА ИМОВИНА (1019)	20,343	24,757	4,137	20,620
1019	016100	Нематеријална имовина	20,343	24,757	4,137	20,620
1020	020000	НЕФИНАНСИЈСКА ИМОВИНА У ЗАЛИХАМА (1021 + 1025)	1,058	7,783	6,622	1,161
1021	021000	ЗАЛИХЕ (од 1022 до 1024)	754	1,430	559	871
1022	021100	Робне резерве				
1023	021200	Залихе производње	695	1,050	197	853
1024	021300	Роба за даљу продају	59	380	362	18
1025	022000	ЗАЛИХЕ СИТНОГ ИНВЕНТАРА И ПОТРОШНОГ МАТЕРИЈАЛА (1026 + 1027)	304	6,353	6,063	290
1026	022100	Залихе ситног инвентара	13	5,301	5,262	39
1027	022200	Залихе потрошног материјала	291	1,052	801	251
1028	100000	ФИНАНСИЈСКА ИМОВИНА (1029 + 1049 + 1067)	435,086	1,276,370	841,450	434,920
1029	110000	ДУГОРОЧНА ФИНАНСИЈСКА ИМОВИНА (1030 + 1040)	185,031	185,031		185,031
1030	111000	ДУГОРОЧНА ДОМАЋА ФИНАНСИЈСКА ИМОВИНА (од 1031 до 1039)	185,031	185,031		185,031
1031	111100	Дугорочне домаће хартије од вредности, изузев акција				
1032	111200	Кредити осталим нивоима власти				



СЛУЖБЕНИ ЛИСТ ОПШТИНЕ СЕНТА

- Број 11. -

29.06.2021.

1033	111300	Кредити домаћим јавним финансијским институцијама				
1034	111400	Кредити домаћим пословним банкама				
1035	111500	Кредити домаћим јавним нефинансијским институцијама				
1036	111600	Кредити физичким лицима и домаћинствима у земљи				
1037	111700	Кредити домаћим невладиним организацијама				
1038	111800	Кредити домаћим нефинансијским приватним предузећима				
1039	111900	Домаће акције и остали капитал	185,031	185,031		185,031
1040	112000	ДУГОРОЧНА СТРАНА ФИНАНСИЈСКА ИМОВИНА (од 1041 до 1048)				
1041	112100	Дугорочне стране хартије од вредности, изузев акција				
1042	112200	Кредити страним владама				
1043	112300	Кредити међународним организацијама				
1044	112400	Кредити страним пословним банкама				
1045	112500	Кредити страним нефинансијским институцијама				
1046	112600	Кредити страним невладиним организацијама				
1047	112700	Стране акције и остали капитал				
1048	112800	Страни финансијски деривати				
1049	120000	НОВЧАНА СРЕДСТВА, ПЛЕМЕНИТИ МЕТАЛИ, ХАРТИЈЕ ОД ВРЕДНОСТИ, ПОТРАЖИВАЊА И КРАТКОРОЧНИ ПЛАСМАНИ (1050 + 1060 + 1062)	193,110	359,477	159,598	199,879
1050	121000	НОВЧАНА СРЕДСТВА, ПЛЕМЕНИТИ МЕТАЛИ, ХАРТИЈЕ ОД ВРЕДНОСТИ (од 1051 до 1059)	62,218	95,774		95,774
1051	121100	Жиро и текући рачуни	52,917	82,605		82,605
1052	121200	Издвојена новчана средства и акредитиви				
1053	121300	Благајна	10			
1054	121400	Девизни рачун	400	2,448		2,448
1055	121500	Девизни акредитиви				
1056	121600	Девизна благајна				
1057	121700	Остала новчана средства	8,891	10,721		10,721
1058	121800	Племенити метали				
1059	121900	Хартије од вредности				
1060	122000	КРАТКОРОЧНА ПОТРАЖИВАЊА (1061)	126,456	228,367	125,968	102,399
1061	122100	Потраживања по основу продаје и друга потраживања	126,456	228,367	125,968	102,399
1062	123000	КРАТКОРОЧНИ ПЛАСМАНИ (од 1063 до 1066)	4,436	35,336	33,630	1,706
1063	123100	Краткорочни кредити				
1064	123200	Дати аванси, депозити и кауције	3,374	7,288	5,582	1,706
1065	123300	Хартије од вредности намењене продаји				
1066	123900	Остали краткорочни пласмани	1,062	28,048	28,048	
1067	130000	АКТИВНА ВРЕМЕНСКА РАЗГРАНИЧЕЊА (1068)	56,945	731,862	681,852	50,010
1068	131000	АКТИВНА ВРЕМЕНСКА РАЗГРАНИЧЕЊА (од 1069 до 1071)	56,945	731,862	681,852	50,010
1069	131100	Разграничени расходи до једне године	791			
1070	131200	Обрачунати неплаћени расходи и издаци	51,260	721,526	679,592	41,934
1071	131300	Остала активна временска разграничења	4,894	10,336	2,260	8,076
1072		УКУПНА АКТИВА (1001 + 1028)	2,657,959	5,261,871	2,537,410	2,724,461
1073	351000	ВАНБИЛАНСНА АКТИВА	3,153	817		817



Ознака ОП	Број конта	Опис	Износ	
			Претходна година	Текућа година
1	2	3	4	5
		ПАСИВА		
1074	200000	ОБАВЕЗЕ (1075 + 1099 + 1118 + 1173 + 1198 + 1212)	235,795	186,895
1075	210000	ДУГОРОЧНЕ ОБАВЕЗЕ (1076 + 1086 + 1093 + 1095 + 1097)	43,886	27,510
1076	211000	ДОМАЋЕ ДУГОРОЧНЕ ОБАВЕЗЕ (од 1077 до 1085)	43,886	27,510
1077	211100	Обавезе по основу емитованих хартија од вредности, изузев акција		
1078	211200	Обавезе по основу дугорочних кредита од осталих нивоа власти		
1079	211300	Обавезе по основу дугорочних кредита од домаћих јавних финансијских институција		
1080	211400	Обавезе по основу дугорочних кредита од домаћих пословних банака	39,084	19,526
1081	211500	Обавезе по основу дугорочних кредита од осталих домаћих кредитора		
1082	211600	Обавезе по основу дугорочних кредита од домаћинстава у земљи		
1083	211700	Дугорочне обавезе по основу домаћих финансијских деривата		
1084	211800	Дугорочне обавезе по основу домаћих меница		
1085	211900	Дугорочне обавезе за финансијске лизинге	4,802	7,984
1086	212000	СТРАНЕ ДУГОРОЧНЕ ОБАВЕЗЕ (од 1087 до 1092)		
1087	212100	Дугорочне стране обавезе по основу емитованих хартија од вредности, изузев акција		
1088	212200	Обавезе по основу дугорочних кредита од страних влада		
1089	212300	Обавезе по основу дугорочних кредита од мултилатералних институција		
1090	212400	Обавезе по основу дугорочних кредита од страних пословних банака		
1091	212500	Обавезе по основу дугорочних кредита од осталих страних кредитора		
1092	212600	Дугорочне обавезе по основу страних финансијских деривата		
1093	213000	ДУГОРОЧНЕ ОБАВЕЗЕ ПО ОСНОВУ ГАРАНЦИЈА (1094)		
1094	213100	Дугорочне обавезе по основу гаранција		
1095	214000	ОБАВЕЗЕ ПО ОСНОВУ ОТПЛАТЕ ГЛАВНИЦЕ ЗА ФИНАНСИЈСКИ ЛИЗИНГ (1096)		
1096	214100	Обавезе по основу отплате главнице за финансијски лизинг		
1097	215000	ОБАВЕЗЕ ПО ОСНОВУ ОТПЛАТА ГАРАНЦИЈА ПО КОМЕРЦИЈАЛНИМ ТРАНСАКЦИЈАМА (1098)		
1098	215100	Обавезе по основу отплата гаранција по комерцијалним трансакцијама		
1099	220000	КРАТКОРОЧНЕ ОБАВЕЗЕ (1100 + 1109 + 1116)		
1100	221000	КРАТКОРОЧНЕ ДОМАЋЕ ОБАВЕЗЕ (од 1101 до 1108)		
1101	221100	Краткорочне домаће обавезе по основу емитованих хартија од вредности, изузев акција		
1102	221200	Обавезе по основу краткорочних кредита од осталих нивоа власти		
1103	221300	Обавезе по основу краткорочних кредита од домаћих јавних финансијских институција		
1104	221400	Обавезе по основу краткорочних кредита од домаћих пословних банака		
1105	221500	Обавезе по основу краткорочних кредита од осталих домаћих кредитора		
1106	221600	Обавезе по основу краткорочних кредита од домаћинстава у земљи		
1107	221700	Краткорочне обавезе по основу домаћих финансијских деривата		
1108	221800	Краткорочне обавезе по основу домаћих меница		



СЛУЖБЕНИ ЛИСТ ОПШТИНЕ СЕНТА

- Број 11. -

29.06.2021.

1109	222000	КРАТКОРОЧНЕ СТРАНЕ ОБАВЕЗЕ (од 1110 до 1115)		
1110	222100	Краткорочне стране обавезе по основу емитованих хартија од вредности, изузев акција		
1111	222200	Обавезе по основу краткорочних кредита од страних влада		
1112	222300	Обавезе по основу краткорочних кредита од мултилатералних институција		
1113	222400	Обавезе по основу краткорочних кредита од страних пословних банака		
1114	222500	Обавезе по основу краткорочних кредита од осталих страних кредитора		
1115	222600	Краткорочне обавезе по основу страних финансијских деривата		
1116	223000	КРАТКОРОЧНЕ ОБАВЕЗЕ ПО ОСНОВУ ГАРАНЦИЈА (1117)		
1117	223100	Краткорочне обавезе по основу гаранција		
1118	230000	ОБАВЕЗЕ ПО ОСНОВУ РАСХОДА ЗА ЗАПОСЛЕНЕ (1119 + 1125 + 1131 + 1137 + 1141+ 1147 + 1153 + 1161 + 1167)	11,823	4,182
1119	231000	ОБАВЕЗЕ ЗА ПЛАТЕ И ДОДАТКЕ (од 1120 до 1124)	9,623	2,290
1120	231100	Обавезе за нето плате и додатке	6,932	1,659
1121	231200	Обавезе по основу пореза на плате и додатке	760	168
1122	231300	Обавезе по основу доприноса за пензијско и инвалидско осигурање на плате и додатке	1,354	326
1123	231400	Обавезе по основу доприноса за здравствено осигурање на плате и додатке	508	121
1124	231500	Обавезе по основу доприноса за незапосленост на плате и додатке	69	16
1125	232000	ОБАВЕЗЕ ПО ОСНОВУ НАКНАДА ЗАПОСЛЕНИМА (од 1126 до 1130)	133	16
1126	232100	Обавезе по основу нето накнада запосленима	125	15
1127	232200	Обавезе по основу пореза на плате за накнаде запосленима	8	1
1128	232300	Обавезе по основу доприноса за пензијско и инвалидско осигурање за накнаде запосленима		
1129	232400	Обавезе по основу доприноса за здравствено осигурање за накнаде запосленима		
1130	232500	Обавезе по основу доприноса за незапосленост за накнаде запосленима		
1131	233000	ОБАВЕЗЕ ЗА НАГРАДЕ И ОСТАЛЕ ПОСЕБНЕ РАСХОДЕ (од 1132 до 1136)		
1132	233100	Обавезе по основу нето исплата награда и осталих посебних расхода		
1133	233200	Обавезе по основу пореза на награде и остале посебне расходе		
1134	233300	Обавезе по основу доприноса за пензијско и инвалидско осигурање за награде и остале посебне расходе		
1135	233400	Обавезе по основу доприноса за здравствено осигурање за награде и остале посебне расходе		
1136	233500	Обавезе по основу доприноса за случај незапослености за награде и остале посебне расходе		
1137	234000	ОБАВЕЗЕ ПО ОСНОВУ СОЦИЈАЛНИХ ДОПРИНОСА НА ТЕРЕТ ПОСЛОДАВЦА (од 1138 до 1140)	1,585	389
1138	234100	Обавезе по основу доприноса за пензијско и инвалидско осигурање на терет послодавца	1,094	267
1139	234200	Обавезе по основу доприноса за здравствено осигурање на терет послодавца	491	122
1140	234300	Обавезе по основу доприноса за случај незапослености на терет послодавца		
1141	235000	ОБАВЕЗЕ ПО ОСНОВУ НАКНАДА У НАТУРИ (од 1142 до 1146)		
1142	235100	Обавезе по основу нето накнада у природи		
1143	235200	Обавезе по основу пореза на накнаде у природи		
1144	235300	Обавезе по основу доприноса за пензијско и инвалидско осигурање за накнаде у природи		
1145	235400	Обавезе по основу доприноса за здравствено осигурање за накнаде у природи		



СЛУЖБЕНИ ЛИСТ ОПШТИНЕ СЕНТА

- Број 11. -

29.06.2021.

1146	235500	Обавезе по основу доприноса за случај незапослености за накнаде у натури		
1147	236000	ОБАВЕЗЕ ПО ОСНОВУ СОЦИЈАЛНЕ ПОМОЋИ ЗАПОСЛЕНИМА (од 1148 до 1152)	81	
1148	236100	Обавезе по основу нето исплата социјалне помоћи запосленима	50	
1149	236200	Обавезе по основу пореза на социјалну помоћ запосленима	5	
1150	236300	Обавезе по основу доприноса за пензијско и инвалидско осигурање за социјалну помоћ запосленима	18	
1151	236400	Обавезе по основу доприноса за здравствено осигурање за социјалну помоћ запосленима	7	
1152	236500	Обавезе по основу доприноса за случај незапослености за социјалну помоћ запосленима	1	
1153	237000	СЛУЖБЕНА ПУТОВАЊА И УСЛУГЕ ПО УГОВОРУ (од 1154 до 1160)	401	1,487
1154	237100	Обавезе по основу нето исплата за службена путовања	7	
1155	237200	Обавезе по основу пореза на исплате за службена путовања		
1156	237300	Обавезе по основу нето исплата за услуге по уговору	254	954
1157	237400	Обавезе по основу пореза на исплате за услуге по уговору	61	217
1158	237500	Обавезе по основу доприноса за пензијско и инвалидско осигурање за услуге по уговору	71	276
1159	237600	Обавезе по основу доприноса за здравствено осигурање за услуге по уговору	8	40
1160	237700	Обавезе по основу доприноса за случај незапослености за услуге по уговору		
1161	238000	ОБАВЕЗЕ ПО ОСНОВУ ПОСЛАНИЧКИХ ДОДАТАКА (од 1162 до 1166)		
1162	238100	Обавезе за нето исплаћени посланички додатак		
1163	238200	Обавезе по основу пореза на исплаћени посланички додатак		
1164	238300	Обавезе по основу доприноса за пензијско и инвалидско осигурање за посланички додатак		
1165	238400	Обавезе по основу доприноса за здравствено осигурање за посланички додатак		
1166	238500	Обавезе по основу доприноса за случај незапослености за посланички додатак		
1167	239000	ОБАВЕЗЕ ПО ОСНОВУ СУДИЈСКИХ ДОДАТАКА (од 1168 до 1172)		
1168	239100	Обавезе за нето исплаћени судијски додатак		
1169	239200	Обавезе по основу пореза на исплаћени судијски додатак		
1170	239300	Обавезе по основу доприноса за пензијско и инвалидско осигурање за судијски додатак		
1171	239400	Обавезе по основу доприноса за здравствено осигурање за судијски додатак		
1172	239500	Обавезе по основу доприноса за случај незапослености за судијски додатак		
1173	240000	ОБАВЕЗЕ ПО ОСНОВУ ОСТАЛИХ РАСХОДА, ИЗУЗЕВ РАСХОДА ЗА ЗАПОСЛЕНЕ (1174 + 1179+ 1184 + 1189 + 1192)	3,036	1,105
1174	241000	ОБАВЕЗЕ ПО ОСНОВУ ОТПЛАТЕ КАМАТА И ПРАТЕЋИХ ТРОШКОВА ЗАДУЖИВАЊА (од 1175 до 1178)	447	725
1175	241100	Обавезе по основу отплате домаћих камата	447	725
1176	241200	Обавезе по основу отплате страних камата		
1177	241300	Обавезе по основу отплате камата по гаранцијама		
1178	241400	Обавезе по основу пратећих трошкова задуживања		
1179	242000	ОБАВЕЗЕ ПО ОСНОВУ СУБВЕНЦИЈА (од 1180 до 1183)		
1180	242100	Обавезе по основу субвенција нефинансијским предузећима		
1181	242200	Обавезе по основу субвенција приватним финансијским предузећима		
1182	242300	Обавезе по основу субвенција јавним финансијским установама		



СЛУЖБЕНИ ЛИСТ ОПШТИНЕ СЕНТА

- Број 11. -

29.06.2021.

1183	242400	Обавезе по основу субвенција приватним предузећима		
1184	243000	ОБАВЕЗЕ ПО ОСНОВУ ДОНАЦИЈА, ДОТАЦИЈА И ТРАНСФЕРА (од 1185 до 1188)	1,340	358
1185	243100	Обавезе по основу донација страним владама		
1186	243200	Обавезе по основу донација међународним организацијама		
1187	243300	Обавезе по основу трансфера осталим нивоима власти	1,340	358
1188	243400	Обавезе по основу донација организацијама обавезног социјалног осигурања		
1189	244000	ОБАВЕЗЕ ЗА СОЦИЈАЛНО ОСИГУРАЊЕ (1190 + 1191)		
1190	244100	Обавезе по основу права из социјалног осигурања код организација обавезног социјалног осигурања		
1191	244200	Обавезе по основу социјалне помоћи из буџета		
1192	245000	ОБАВЕЗЕ ЗА ОСТАЛЕ РАСХОДЕ (од 1193 до 1197)	1,249	22
1193	245100	Обавезе по основу донација невладиним организацијама	188	22
1194	245200	Обавезе за остале порезе, обавезне таксе, казне и камате	1,061	
1195	245300	Обавезе по основу казни и пенала по решењима судова		
1196	245400	Обавезе по основу накнаде штете за повреде и штете услед елементарних непогода		
1197	245500	Обавезе по основу накнаде штете или повреда нанетих од стране државних органа		
1198	250000	ОБАВЕЗЕ ИЗ ПОСЛОВАЊА (1199 + 1203 + 1206 + 1208)	39,816	42,596
1199	251000	ПРИМЉЕНИ АВАНСИ, ДЕПОЗИТИ И КАУЦИЈЕ (од 1200 до 1202)	8,967	10,796
1200	251100	Примљени аванси	92	92
1201	251200	Примљени депозити	8,875	10,704
1202	251300	Примљене кауције		
1203	252000	ОБАВЕЗЕ ПРЕМА ДОБАВЉАЧИМА (1204 + 1205)	30,507	31,721
1204	252100	Добављачи у земљи	30,507	31,688
1205	252200	Добављачи у иностранству		33
1206	253000	ОБАВЕЗЕ ЗА ИЗДАТЕ ЧЕКОВЕ И ОБВЕЗНИЦЕ (1207)		
1207	253100	Обавезе за издате чекове и обвезнице		
1208	254000	ОСТАЛЕ ОБАВЕЗЕ (1209 до 1211)	342	79
1209	254100	Обавезе из односа буџета и буџетских корисника	140	41
1210	254200	Остале обавезе буџета		
1211	254900	Остале обавезе из пословања	202	38
1212	290000	ПАСИВНА ВРЕМЕНСКА РАЗГРАНИЧЕЊА (1213)	137,234	111,502
1213	291000	ПАСИВНА ВРЕМЕНСКА РАЗГРАНИЧЕЊА (од 1214 до 1217)	137,234	111,502
1214	291100	Разграничени приходи и примања	176	2,448
1215	291200	Разграничени плаћени расходи и издаци	3,763	1,806
1216	291300	Обрачунати ненаплаћени приходи и примања	126,296	102,366
1217	291900	Остала пасивна временска разграничења	6,999	4,882
1218	300000	КАПИТАЛ, УТВРЂИВАЊЕ РЕЗУЛТАТА ПОСЛОВАЊА И ВАНБИЛАНСНА ЕВИДЕНЦИЈА	2,422,164	2,537,566
1219	310000	КАПИТАЛ (1220)	2,368,821	2,454,944



1220	311000	КАПИТАЛ (1221 + 1222 - 1223 + 1224 + 1225 - 1226 + 1227 + 1228)	2,368,821	2,454,944
1221	311100	Нефинансијска имовина у сталним средствима	2,221,815	2,288,278
1222	311200	Нефинансијска имовина у залихама	1,059	1,161
1223	311300	Исправка вредности сопствених извора нефинансијске имовине, у сталним средствима, за набавке из кредита	39,084	19,526
1224	311400	Финансијска имовина	185,031	185,031
1225	311500	Извори новчаних средстава		
1226	311600	Утрошена средства текућих прихода и примања од продаје нефинансијске имовине у току једне године		
1227	311700	Пренета неутрошена средства из ранијих година		
1228	311900	Остали сопствени извори		
1229	321121	Вишак прихода и примања – суфицит	53,343	82,622
1230	321122	Мањак прихода и примања – дефицит		
1231	321311	Нераспоређени вишак прихода и примања из ранијих година		
1232	321312	Дефицит из ранијих година		
		ПРОМЕНЕ У ВРЕДНОСТИ И ОБИМУ		
1233		ПОЗИТИВНЕ ПРОМЕНЕ У ВРЕДНОСТИ И ОБИМУ (1235 + 1237 - 1236 - 1238)		
1234		НЕГАТИВНЕ ПРОМЕНЕ У ВРЕДНОСТИ И ОБИМУ (1236 + 1238 - 1235 - 1237)		
1235	330000	ДОБИТИ КОЈЕ СУ РЕЗУЛТАТ ПРОМЕНЕ ВРЕДНОСТИ - ПОТРАЖНИ САЛДО		
1236	330000	ДОБИТИ КОЈЕ СУ РЕЗУЛТАТ ПРОМЕНЕ ВРЕДНОСТИ - ДУГОВНИ САЛДО		
1237	340000	ДРУГЕ ПРОМЕНЕ У ОБИМУ - ПОТРАЖНИ САЛДО		
1238	340000	ДРУГЕ ПРОМЕНЕ У ОБИМУ - ДУГОВНИ САЛДО		
1239		УКУПНА ПАСИВА (1074 + 1218)	2,657,959	2,724,461
1240	352000	ВАНБИЛАНСНА ПАСИВА	3,153	817

**Члан 11.**

У билансу прихода и расхода у периоду од 1. јануара до 31. децембра 2020. године (образац 2) утврђени су у хиљадама динара:

1. Укупно остварени приходи	805.923 хиљада динара
2. Укупно извршени расходи	723.301 хиљада динара
3. Вишак прихода- буџетски суфицит	82.622 хиљада динара

Конто	Опис	Износ текуће године
	ТЕКУЋИ ПРИХОДИ И ПРИМАЊА ОД ПРОДАЈЕ НЕФИНАНСИЈСКЕ ИМОВИНЕ	753,299
700000	ТЕКУЋИ ПРИХОДИ	751,770
710000	ПОРЕЗИ	484,221
711000	ПОРЕЗ НА ДОХОДАК, ДОБИТ И КАПИТАЛНЕ ДОБИТКЕ	317,716
711100	Порези на доходак и капиталне добитке које плаћају физичка лица	317,716
713000	ПОРЕЗ НА ИМОВИНУ	137,728
713100	Периодични порези на непокретности	113,435
713300	Порези на заоставштину, наслеђе и поклон	3,872
713400	Порези на финансијске и капиталне трансакције	20,421
714000	ПОРЕЗ НА ДОБРА И УСЛУГЕ	23,415
714500	Порези, таксе и накнаде на употребу добара, на дозволу да се добра употребљавају или делатности обављају	23,415
716000	ДРУГИ ПОРЕЗИ	5,362
716100	Други порези које искључиво плаћају предузећа, односно предузетници	5,362
730000	ДОНАЦИЈЕ, ПОМОЋИ И ТРАНСФЕРИ	186,429
732000	ДОНАЦИЈЕ И ПОМОЋИ ОД МЕЂУНАРОДНИХ ОРГАНИЗАЦИЈА	45,592
732100	Текуће донације од међународних организација	45,592
733000	ТРАНСФЕРИ ОД ДРУГИХ НИВОА ВЛАСТИ	140,837
733100	Текући трансфери од других нивоа власти	111,956
733200	Капитални трансфери од других нивоа власти	28,881
740000	ДРУГИ ПРИХОДИ	75,257
741000	ПРИХОДИ ОД ИМОВИНЕ	30,957
741100	Камате	796
741400	Приход од имовине који припада имаоцима полиса осигурања	81
741500	Закуп непроизведене имовине	30,080
742000	ПРИХОДИ ОД ПРОДАЈЕ ДОБАРА И УСЛУГА	30,766
742100	Приходи од продаје добара и услуга или закупа од стране тржишних организација	26,767
742200	Таксе и накнаде	2,458
742300	Споредне продаје добара и услуга које врше државне нетржишне јединице	1,541
743000	НОВЧАНЕ КАЗНЕ И ОДУЗЕТА ИМОВИНСКА КОРИСТ	4,093
743300	Приходи од новчаних казни за прекршаје	4,093
744000	ДОБРОВОЉНИ ТРАНСФЕРИ ОД ФИЗИЧКИХ И ПРАВНИХ ЛИЦА	4,456
744100	Текући добровољни трансфери од физичких и правних лица	4,456
745000	МЕШОВИТИ И НЕОДРЕЂЕНИ ПРИХОДИ	4,985
745100	Мешовити и неодређени приходи	4,985



770000	МЕМОРАНДУМСКЕ СТАВКЕ ЗА РЕФУНДАЦИЈУ РАСХОДА	328
772000	МЕМОРАНДУМСКЕ СТАВКЕ ЗА РЕФУНДАЦИЈУ РАСХОДА ИЗ ПРЕТХОДНЕ ГОДИНЕ	328
772100	Меморандумске ставке за рефундацију расхода из претходне године	328
780000	ТРАНСФЕРИ ИЗМЕЂУ БУЏЕТСКИХ КОРИСНИКА НА ИСТОМ НИВОУ	5,535
781000	ТРАНСФЕРИ ИЗМЕЂУ БУЏЕТСКИХ КОРИСНИКА НА ИСТОМ НИВОУ	5,535
781100	Трансфери између буџетских корисника на истом нивоу	5,535
800000	ПРИМАЊА ОД ПРОДАЈЕ НЕФИНАНСИЈСКЕ ИМОВИНЕ	1,529
810000	ПРИМАЊА ОД ПРОДАЈЕ ОСНОВНИХ СРЕДСТАВА	1,529
811000	ПРИМАЊА ОД ПРОДАЈЕ НЕПОКРЕТНОСТИ	504
811100	Примања од продаје непокретности	504
812000	ПРИМАЊА ОД ПРОДАЈЕ ПОКРЕТНЕ ИМОВИНЕ	1,025
812100	Примања од продаје покретне имовине	1,025
	ТЕКУЋИ РАСХОДИ И ИЗДАЦИ ЗА НЕФИНАНСИЈСКУ ИМОВИНУ	703,557
400000	ТЕКУЋИ РАСХОДИ	645,712
410000	РАСХОДИ ЗА ЗАПОСЛЕНЕ	242,021
411000	ПЛАТЕ, ДОДАЦИ И НАКНАДЕ ЗАПОСЛЕНИХ (ЗАРАДЕ)	192,616
411100	Плате, додаци и накнаде запослених	192,616
412000	СОЦИЈАЛНИ ДОПРИНОСИ НА ТЕРЕТ ПОСЛОДАВЦА	31,892
412100	Допринос за пензијско и инвалидско осигурање	22,092
412200	Допринос за здравствено осигурање	9,800
412300	Допринос за незапосленост	
413000	НАКНАДЕ У НАТУРИ	1,016
413100	Накнаде у природи	1,016
414000	СОЦИЈАЛНА ДАВАЊА ЗАПОСЛЕНИМА	6,647
414100	Исплата накнада за време одсуствовања с посла на терет фондова	82
414300	Отпремнине и помоћи	1,236
414400	Помоћ у медицинском лечењу запосленог или чланова уже породице и друге помоћи запосленом	5,329
415000	НАКНАДЕ ТРОШКОВА ЗА ЗАПОСЛЕНЕ	2,255
415100	Накнаде трошкова за запослене	2,255
416000	НАГРАДЕ ЗАПОСЛЕНИМА И ОСТАЛИ ПОСЕБНИ РАСХОДИ	7,595
416100	Награде запосленима и остали посебни расходи	7,595
420000	КОРИШЋЕЊЕ УСЛУГА И РОБА	211,193
421000	СТАЛНИ ТРОШКОВИ	69,855
421100	Трошкови платног промета и банкарских услуга	1,159
421200	Енергетске услуге	36,549
421300	Комуналне услуге	20,232
421400	Услуге комуникација	7,023
421500	Трошкови осигурања	3,573
421600	Закуп имовине и опреме	120
421900	Остали трошкови	1,199
422000	ТРОШКОВИ ПУТОВАЊА	261
422100	Трошкови службених путовања у земљи	132
422200	Трошкови службених путовања у иностранство	96
422900	Остали трошкови транспорта	33



423000	УСЛУГЕ ПО УГОВОРУ	36,166
423100	Административне услуге	1,837
423200	Компјутерске услуге	2,031
423300	Услуге образовања и усавршавања запослених	104
423400	Услуге информисања	2,972
423500	Стручне услуге	22,213
423600	Услуге за домаћинство и угоститељство	828
423700	Репрезентација	3,966
423900	Остале опште услуге	2,215
424000	СПЕЦИЈАЛИЗОВАНЕ УСЛУГЕ	67,090
424100	Пољопривредне услуге	1,500
424200	Услуге образовања, културе и спорта	11,973
424300	Медицинске услуге	1,047
424400	Услуге одржавања аутопутева	6,927
424500	Услуге одржавања националних паркова и природних површина	12,109
424600	Услуге очувања животне средине, науке и геодетске услуге	4,292
424900	Остале специјализоване услуге	29,242
425000	ТЕКУЋЕ ПОПРАВКЕ И ОДРЖАВАЊЕ (УСЛУГЕ И МАТЕРИЈАЛИ)	17,690
425100	Текуће поправке и одржавање зграда и објеката	6,763
425200	Текуће поправке и одржавање опреме	10,927
426000	МАТЕРИЈАЛ	20,131
426100	Административни материјал	4,422
426300	Материјали за образовање и усавршавање запослених	905
426400	Материјали за саобраћај	2,281
426600	Материјали за образовање, културу и спорт	948
426800	Материјали за одржавање хигијене и угоститељство	4,641
426900	Материјали за посебне намене	6,934
440000	ОТПЛАТА КАМАТА И ПРАТЕЋИ ТРОШКОВИ ЗАДУЖИВАЊА	522
441000	ОТПЛАТЕ ДОМАЋИХ КАМАТА	489
441400	Отплата камата домаћим пословним банкама	298
441900	Финансијске промене на финансијским лизинзима	191
444000	ПРАТЕЋИ ТРОШКОВИ ЗАДУЖИВАЊА	33
444200	Казне за кашњење	33
450000	СУБВЕНЦИЈЕ	26,236
451000	СУБВЕНЦИЈЕ ЈАВНИМ НЕФИНАНСИЈСКИМ ПРЕДУЗЕЊИМА И ОРГАНИЗАЦИЈАМА	22,665
451100	Текуће субвенције јавним нефинансијским предузећима и организацијама	21,351
451200	Капиталне субвенције јавним нефинансијским предузећима и организацијама	1,314
454000	СУБВЕНЦИЈЕ ПРИВАТНИМ ПРЕДУЗЕЊИМА	3,571
454100	Текуће субвенције приватним предузећима	3,571
460000	ДОНАЦИЈЕ, ДОТАЦИЈЕ И ТРАНСФЕРИ	90,008
463000	ТРАНСФЕРИ ОСТАЛИМ НИВОИМА ВЛАСТИ	63,276
463100	Текући трансфери осталим нивоима власти	63,276
464000	ДОТАЦИЈЕ ОРГАНИЗАЦИЈАМА ОБАВЕЗНОГ СОЦИЈАЛНОГ ОСИГУРАЊА	24,823
464100	Текуће дотације организацијама обавезног социјалног осигурања	24,823
465000	ОСТАЛЕ ДОТАЦИЈЕ И ТРАНСФЕРИ	1,909
465100	Остале текуће дотације и трансфери	1,909



470000	СОЦИЈАЛНО ОСИГУРАЊЕ И СОЦИЈАЛНА ЗАШТИТА	24,687
472000	НАКНАДЕ ЗА СОЦИЈАЛНУ ЗАШТИТУ ИЗ БУЏЕТА	24,687
472300	Накнаде из буџета за децу и породицу	7,046
472700	Накнаде из буџета за образовање, културу, науку и спорт	9,150
472900	Остале накнаде из буџета	8,491
480000	ОСТАЛИ РАСХОДИ	51,045
481000	ДОТАЦИЈЕ НЕВЛАДИНИМ ОРГАНИЗАЦИЈАМА	47,321
481900	Дотације осталим непрофитним институцијама	47,321
482000	ПОРЕЗИ, ОБАВЕЗНЕ ТАКСЕ, КАЗНЕ, ПЕНАЛИ И КАМАТЕ	3,724
482100	Остали порези	3,008
482200	Обавезне таксе	716
500000	ИЗДАЦИ ЗА НЕФИНАНСИЈСКУ ИМОВИНУ	57,845
510000	ОСНОВНА СРЕДСТВА	57,659
511000	ЗГРАДЕ И ГРАЂЕВИНСКИ ОБЈЕКТИ	48,797
511100	Куповина зграда и објеката	1,176
511200	Изградња зграда и објеката	8,043
511300	Капитално одржавање зграда и објеката	32,227
511400	Пројектно планирање	7,351
512000	МАШИНЕ И ОПРЕМА	8,429
512100	Опрема за саобраћај	2,260
512200	Административна опрема	2,914
512400	Опрема за заштиту животне средине	23
512600	Опрема за образовање, науку, културу и спорт	1,450
512800	Опрема за јавну безбедност	1,249
512900	Опрема за производњу, моторна, непокретна и немоторна опрема	533
513000	ОСТАЛЕ НЕКРЕТНИНЕ И ОПРЕМА	433
513100	Остале некретнине и опрема	433
520000	ЗАЛИХЕ	186
523000	ЗАЛИХЕ РОБЕ ЗА ДАЉУ ПРОДАЈУ	186
523100	Залихе робе за даљу продају	186
	УТВРЂИВАЊЕ РЕЗУЛТАТА ПОСЛОВАЊА	
	Вишак прихода и примања - буџетски суфицит	49,742
	Мањак прихода и примања - буџетски дефицит	
	КОРИГОВАЊЕ ВИШКА, ОДНОСНО МАЊКА ПРИХОДА И ПРИМАЊА	52,621
	Део нераспоређеног вишка прихода и примања из ранијих година који је коришћен за покриће расхода и издатака текуће године	50,229
	Део пренетих неутрошених средстава из ранијих година коришћен за покриће расхода и издатака текуће године	2,392
	ПОКРИЋЕ ИЗВРШЕНИХ ИЗДАТАКА ИЗ ТЕКУЋИХ ПРИХОДА И ПРИМАЊА	19,741
	Утрошена средства текућих прихода и примања од продаје нефинансијске имовине за отплату обавеза по кредитима	19,741
321121	ВИШАК ПРИХОДА И ПРИМАЊА – СУФИЦИТ	82,622
321122	МАЊАК ПРИХОДА И ПРИМАЊА - ДЕФИЦИТ	
	ВИШАК ПРИХОДА И ПРИМАЊА – СУФИЦИТ (ЗА ПРЕНОС У НАРЕДНУ ГОДИНУ)	82,622
	Део вишка прихода и примања наменски опредељен за наредну годину	47,463
	Нераспоређени део вишка прихода и примања за пренос у наредну годину	35,159



Члан 12.

У извештају о капиталним издацима и примањима у периоду од 1. јануара до 31. децембра 2020. године (образац 3) утврђена су укупна примања у износу од 1.529 хиљада динара и укупни издаци у износу од 77.586 хиљада динара.

Конто	Опис	Износ	
		Претходна година	Текућа година
	ПРИМАЊА	2,020	1,529
800000	ПРИМАЊА ОД ПРОДАЈЕ НЕФИНАНСИЈСКЕ ИМОВИНЕ	2,020	1,529
810000	ПРИМАЊА ОД ПРОДАЈЕ ОСНОВНИХ СРЕДСТАВА	2,020	1,529
811000	ПРИМАЊА ОД ПРОДАЈЕ НЕПОКРЕТНОСТИ	548	504
811100	Примања од продаје непокретности	548	504
812000	ПРИМАЊА ОД ПРОДАЈЕ ПОКРЕТНЕ ИМОВИНЕ	1,472	1,025
812100	Примања од продаје покретне имовине	1,472	1,025
	ИЗДАЦИ	145,701	77,586
500000	ИЗДАЦИ ЗА НЕФИНАНСИЈСКУ ИМОВИНУ	125,983	57,845
510000	ОСНОВНА СРЕДСТВА	124,198	57,659
511000	ЗГРАДЕ И ГРАЂЕВИНСКИ ОБЈЕКТИ	111,255	48,797
511100	Куповина зграда и објеката	7,140	1,176
511200	Изградња зграда и објеката	28,351	8,043
511300	Капитално одржавање зграда и објеката	63,575	32,227
511400	Пројектно планирање	12,189	7,351
512000	МАШИНЕ И ОПРЕМА	11,305	8,429
512100	Опрема за саобраћај	3,852	2,260
512200	Административна опрема	3,802	2,914
512400	Опрема за заштиту животне средине	419	23
512600	Опрема за образовање, културу и спорт	2,349	1,450
512800	Опрема за јавну безбедност		1,249
512900	Опрема за производњу, моторна, непокретна и немоторна опрема	883	533
513000	ОСТАЛЕ НЕКРЕТНИНЕ И ОПРЕМА	533	433
513100	Остале некретнине и опрема	533	433
514000	КУЛТИВИСАНА ИМОВИНА	942	
514100	Култивисана имовина	942	
515000	НЕМАТЕРИЈАЛНА ИМОВИНА	163	
515100	Нематеријална имовина	163	
520000	ЗАЛИХЕ	1,286	186
522000	ЗАЛИХЕ ПРОИЗВОДЊЕ	837	
522300	Залихе готових производа	837	
523000	ЗАЛИХЕ РОБЕ ЗА ДАЉУ ПРОДАЈУ	449	186
523100	Залихе робе за даљу продају	449	186
540000	ПРИРОДНА ИМОВИНА	499	
543000	ШУМЕ И ВОДЕ	499	
543100	Шуме	499	
600000	ИЗДАЦИ ЗА ОТПЛАТУ ГЛАВНИЦЕ И НАБАВКУ ФИНАНСИЈСКЕ ИМОВИНЕ	19,718	19,741
610000	ОТПЛАТА ГЛАВНИЦЕ	19,718	19,741
611000	ОТПЛАТА ГЛАВНИЦЕ ДОМАЋИМ КРЕДИТОРИМА	19,718	19,741
611400	Отплата главнице домаћим пословним банкама	19,718	19,741



Члан 13.

У извештају о новчаним токовима у периоду од 1. јануара до 31. децембра 2020. године (образац 4) утврђени су укупни новчани приливи у износу од 753.299 хиљада динара, укупни новчани одливи у износу од 723.298 хиљада динара, вишак новчаних прилива 30.001 хиљада динара.

Структура новчаних прилива, новчаних одлива:

у 000 динарима

Конто	Опис	Текућа година
	Н О В Ч А Н И П Р И Л И В И	753,299
700000	ТЕКУЋИ ПРИХОДИ	751,770
710000	ПОРЕЗИ	484,221
711000	ПОРЕЗ НА ДОХОДАК, ДОБИТ И КАПИТАЛНЕ ДОБИТКЕ	317,716
711100	Порези на доходак и капиталне добитке које плаћају физичка лица	317,716
713000	ПОРЕЗ НА ИМОВИНУ	137,728
713100	Периодични порези на непокретности	113,435
713300	Порези на заоставштину, наслеђе и поклон	3,872
713400	Порези на финансијске и капиталне трансакције	20,421
714000	ПОРЕЗ НА ДОБРА И УСЛУГЕ	23,415
714500	Порези, таксе и накнаде на употребу добара, на дозволу да се добра употребљавају или делатности обављају	23,415
716000	ДРУГИ ПОРЕЗИ	5,362
716100	Други порези које искључиво плаћају предузећа, односно предузетници	5,362
730000	ДОНАЦИЈЕ, ПОМОЋИ И ТРАНСФЕРИ	186,429
732000	ДОНАЦИЈЕ И ПОМОЋИ ОД МЕЂУНАРОДНИХ ОРГАНИЗАЦИЈА	45,592
732100	Текуће донације од међународних организација	45,592
733000	ТРАНСФЕРИ ОД ДРУГИХ НИВОА ВЛАСТИ	140,837
733100	Текући трансфери од других нивоа власти	111,956
733200	Капитални трансфери од других нивоа власти	28,881
740000	ДРУГИ ПРИХОДИ	75,257
741000	ПРИХОДИ ОД ИМОВИНЕ	30,957
741100	Камате	796
741400	Приход од имовине који припада имаоцима полиса осигурања	81
741500	Закуп произведене имовине	30,080
742000	ПРИХОДИ ОД ПРОДАЈЕ ДОБАРА И УСЛУГА	30,766
742100	Приходи од продаје добара и услуга или закупа од стране тржишних организација	26,767
742200	Таксе и накнаде	2,458
742300	Споредне продаје добара и услуга које врше државне нетржишне јединице	1,541
743000	НОВЧАНЕ КАЗНЕ И ОДУЗЕТА ИМОВИНСКА КОРИСТ	4,093
743300	Приходи од новчаних казни за прекршаје	4,093
744000	ДОБРОВОЉНИ ТРАНСФЕРИ ОД ФИЗИЧКИХ И ПРАВНИХ ЛИЦА	4,456
744100	Текући добровољни трансфери од физичких и правних лица	4,456
745000	МЕШОВИТИ И НЕОДРЕЂЕНИ ПРИХОДИ	4,985
745100	Мешовити и неодређени приходи	4,985



770000	МЕМОРАНДУМСКЕ СТАВКЕ ЗА РЕФУНДАЦИЈУ РАСХОДА	328
772000	МЕМОРАНДУМСКЕ СТАВКЕ ЗА РЕФУНДАЦИЈУ РАСХОДА ИЗ ПРЕТХОДНЕ ГОДИНЕ	328
772100	Меморандумске ставке за рефундацију расхода из претходне године	328
780000	ТРАНСФЕРИ ИЗМЕЂУ БУЏЕТСКИХ КОРИСНИКА НА ИСТОМ НИВОУ	5,535
781000	ТРАНСФЕРИ ИЗМЕЂУ БУЏЕТСКИХ КОРИСНИКА НА ИСТОМ НИВОУ	5,535
781100	Трансфери између буџетских корисника на истом нивоу	5,535
800000	ПРИМАЊА ОД ПРОДАЈЕ НЕФИНАНСИЈСКЕ ИМОВИНЕ	1,529
810000	ПРИМАЊА ОД ПРОДАЈЕ ОСНОВНИХ СРЕДСТАВА	1,529
811000	ПРИМАЊА ОД ПРОДАЈЕ НЕПОКРЕТНОСТИ	504
811100	Примања од продаје непокретности	504
812000	ПРИМАЊА ОД ПРОДАЈЕ ПОКРЕТНЕ ИМОВИНЕ	1,025
812100	Примања од продаје покретне имовине	1,025
	НОВЧАНИ ОДЛИВИ	723,298
400000	ТЕКУЋИ РАСХОДИ	645,712
410000	РАСХОДИ ЗА ЗАПОСЛЕНЕ	242,021
411000	ПЛАТЕ, ДОДАЦИ И НАКНАДЕ ЗАПОСЛЕНИХ (ЗАРАДЕ)	192,616
411100	Плате, додаци и накнаде запослених	192,616
412000	СОЦИЈАЛНИ ДОПРИНОСИ НА ТЕРЕТ ПОСЛОДАВЦА	31,892
412100	Допринос за пензијско и инвалидско осигурање	22,092
412200	Допринос за здравствено осигурање	9,800
413000	НАКНАДЕ У НАТУРИ (4181)	1,016
413100	Накнаде у природи	1,016
414000	СОЦИЈАЛНА ДАВАЊА ЗАПОСЛЕНИМА	6,647
414100	Исплата накнада за време одсуствовања с посла на терет фондова	82
414300	Отпремнине и помоћи	1,236
414400	Помоћ у медицинском лечењу запосленог или чланова уже породице и друге помоћи запосленом	5,329
415000	НАКНАДЕ ТРОШКОВА ЗА ЗАПОСЛЕНЕ	2,255
415100	Накнаде трошкова за запослене	2,255
416000	НАГРАДЕ ЗАПОСЛЕНИМА И ОСТАЛИ ПОСЕБНИ РАСХОДИ	7,595
416100	Награде запосленима и остали посебни расходи	7,595
420000	КОРИШЋЕЊЕ УСЛУГА И РОБА	211,193
421000	СТАЛНИ ТРОШКОВИ	69,855
421100	Трошкови платног промета и банкарских услуга	1,159
421200	Енергетске услуге	36,549
421300	Комуналне услуге	20,232
421400	Услуге комуникација	7,023
421500	Трошкови осигурања	3,573
421600	Закуп имовине и опреме	120
421900	Остали трошкови	1,199
422000	ТРОШКОВИ ПУТОВАЊА	261
422100	Трошкови службених путовања у земљи	132
422200	Трошкови службених путовања у иностранство	96
422900	Остали трошкови транспорта	33
423000	УСЛУГЕ ПО УГОВОРУ	36,166
423100	Административне услуге	1,837



423200	Компјутерске услуге	2,031
423300	Услуге образовања и усавршавања запослених	104
423400	Услуге информисања	2,972
423500	Стручне услуге	22,213
423600	Услуге за домаћинство и угоститељство	828
423700	Репрезентација	3,966
423900	Остале опште услуге	2,215
424000	СПЕЦИЈАЛИЗОВАНЕ УСЛУГЕ	67,090
424100	Пољопривредне услуге	1,500
424200	Услуге образовања, културе и спорта	11,973
424300	Медицинске услуге	1,047
424400	Услуге одржавања аутопутева	6,927
424500	Услуге одржавања националних паркова и природних површина	12,109
424600	Услуге очувања животне средине, науке и геодетске услуге	4,292
424900	Остале специјализоване услуге	29,242
425000	ТЕКУЋЕ ПОПРАВКЕ И ОДРЖАВАЊЕ (УСЛУГЕ И МАТЕРИЈАЛИ)	17,690
425100	Текуће поправке и одржавање зграда и објеката	6,763
425200	Текуће поправке и одржавање опреме	10,927
426000	МАТЕРИЈАЛ	20,131
426100	Административни материјал	4,422
426300	Материјали за образовање и усавршавање запослених	905
426400	Материјали за саобраћај	2,281
426600	Материјали за образовање, културу и спорт	948
426800	Материјали за одржавање хигијене и угоститељство	4,641
426900	Материјали за посебне намене	6,934
440000	ОТПЛАТА КАМАТА И ПРАТЕЋИ ТРОШКОВИ ЗАДУЖИВАЊА	522
441000	ОТПЛАТА ДОМАЋИХ КАМАТА	489
441400	Отплата камата домаћим пословним банкама	298
441900	Финансијске промене на финансијским лизинзима	191
444000	ПРАТЕЋИ ТРОШКОВИ ЗАДУЖИВАЊА	33
444200	Казне за кашњење	33
450000	СУБВЕНЦИЈЕ	26,236
451000	СУБВЕНЦИЈЕ ЈАВНИМ НЕФИНАНСИЈСКИМ ПРЕДУЗЕЋИМА И ОРГАНИЗАЦИЈАМА	22,665
451100	Текуће субвенције јавним нефинансијским предузећима и организацијама	21,351
451200	Капиталне субвенције јавним нефинансијским предузећима и организацијама	1,314
454000	СУБВЕНЦИЈЕ ПРИВАТНИМ ПРЕДУЗЕЋИМА	3,571
454100	Текуће субвенције приватним предузећима	3,571
460000	ДОНАЦИЈЕ, ДОТАЦИЈЕ И ТРАНСФЕРИ	90,008
463000	ТРАНСФЕРИ ОСТАЛИМ НИВОИМА ВЛАСТИ	63,276
463100	Текући трансфери осталим нивоима власти	63,276
464000	ДОТАЦИЈЕ ОРГАНИЗАЦИЈАМА ОБАВЕЗНОГ СОЦИЈАЛНОГ ОСИГУРАЊА	24,823
464100	Текуће дотације организацијама обавезног социјалног осигурања	24,823
465000	ОСТАЛЕ ДОТАЦИЈЕ И ТРАНСФЕРИ	1,909
465100	Остале текуће дотације и трансфери	1,909
470000	СОЦИЈАЛНО ОСИГУРАЊЕ И СОЦИЈАЛНА ЗАШТИТА	24,687
472000	НАКНАДЕ ЗА СОЦИЈАЛНУ ЗАШТИТУ ИЗ БУЏЕТА	24,687



472300	Накнаде из буџета за децу и породицу	7,046
472700	Накнаде из буџета за образовање, културу, науку и спорт	9,150
472900	Остале накнаде из буџета	8,491
480000	ОСТАЛИ РАСХОДИ	51,045
481000	ДОТАЦИЈЕ НЕВЛАДИНИМ ОРГАНИЗАЦИЈАМА	47,321
481900	Дотације осталим непрофитним институцијама	47,321
482000	ПОРЕЗИ, ОБАВЕЗНЕ ТАКСЕ, КАЗНЕ, ПЕНАЛИ И КАМАТЕ	3,724
482100	Остали порези	3,008
482200	Обавезне таксе	716
500000	ИЗДАЦИ ЗА НЕФИНАНСИЈСКУ ИМОВИНУ	57,845
510000	ОСНОВНА СРЕДСТВА	57,659
511000	ЗГРАДЕ И ГРАЂЕВИНСКИ ОБЈЕКТИ	48,797
511100	Куповина зграда и објеката	1,176
511200	Изградња зграда и објеката	8,043
511300	Капитално одржавање зграда и објеката	32,227
511400	Пројектно планирање	7,351
512000	МАШИНЕ И ОПРЕМА	8,429
512100	Опрема за саобраћај	2,260
512200	Административна опрема	2,914
512400	Опрема за заштиту животне средине	23
512600	Опрема за образовање, науку, културу и спорт	1,450
512800	Опрема за јавну безбедност	1,249
512900	Опрема за производњу, моторна, непокретна и немоторна опрема	533
513000	ОСТАЛЕ НЕКРЕТНИНЕ И ОПРЕМА	433
513100	Остале некретнине и опрема	433
520000	ЗАЛИХЕ	186
523000	ЗАЛИХЕ РОБЕ ЗА ДАЉУ ПРОДАЈУ	186
523100	Залихе робе за даљу продају	186
600000	ИЗДАЦИ ЗА ОТПЛАТУ ГЛАВНИЦЕ И НАБАВКУ ФИНАНСИЈСКЕ ИМОВИНЕ	19,741
610000	ОТПЛАТА ГЛАВНИЦЕ	19,741
611000	ОТПЛАТА ГЛАВНИЦЕ ДОМАЊИМ КРЕДИТОРИМА	19,741
611400	Отплата главнице домаћим пословним банкама	19,741
	ВИШАК НОВЧАНИХ ПРИЛИВА	30,001
	САЛДО ГОТОВИНЕ НА КРАЈУ ГОДИНЕ	82,622



Члан 14.

У извештају о извршењу буџета општине Сента у периоду од 1. јануара до 31. децембра 2020. године, утврђена је укупна разлика у износу од 30.001 хиљада динара, између укупних прихода и примања у износу од 753.299 хиљада динара, и укупних расхода и издатака у износу од 723.298 хиљада динара.

	Република	АПВ	Општина	ООСО	Донације	Остали из
Приход			658,561	0	50,048	44,690
Расход			646,434	0	22,693	54,171
Разлика			12,127	0	27,355	-9,481

Члан 15.

Остварени вишак прихода и примања- суфицит утврђен у обрасцу 2- биланс прихода и расхода у периоду од 01.01.2020- 31.12.2020. године у укупном износу од 82.622 хиљада динара, преноси се у наредну годину и распоређује на следећи начин:

Вишка прихода и примања - суфицит директних и индиректних корисника буџета општине Сента износи 82.622 хиљада динара.

Остварени вишак прихода и примања- суфицит директни и индиректни корисници ће користити у складу са одлуком управљања.



Члан 16.

Укупни буџетски суфицит (дефицит), и укупни фискални суфицит буџета општине Сента за 2020. годину утврђени су у следећим износима:

Опис	Економска класификација	Планирано	Остварено/ извршено
I. УКУПНА ПРИМАЊА	3+7+8+9	959,601	805,922
II. УКУПНА ПРИМАЊА	7+8+9	906,699	753,299
ТЕКУЋИ ПРИХОДИ	7	879,778	751,770
Од којих се 1.1 камате	7411	2,000	796
2.ПРИМАЊА ОД ПРОДАЈЕ НЕФИНАНСИЈСКЕ ИМОВИНЕ	8	26,921	1,529
3.ПРИМАЊА ОД ЗАДУЖИВАЊА И ПРОД. ФИН. ИМОВИНЕ	9		
3.1. ПРИ. ПО ОСНОВУ ПРОДАЈЕ ФИН. ИМОВ. И ОТПЛ. ДАТ. КР.	92		
III. ПРЕНЕТА СРЕДСТВА	3	52,902	52,623
IV. УКУПНИ ИЗДАЦИ	4+5+6	959,601	723,300
4. ТЕКУЋИ РАСХОДИ	4	812,774	645,715
Од којих се 4.1 камате	44	970	521,478
5. ИЗДАЦИ У НЕФИНАНСИЈСКУ ИМОВИНУ	5	126,827	57,844
6. ИЗДАЦИ ЗА ОТПЛАТУ ГЛАВНИЦЕ И НАБ. ФИН. ИМОВИНЕ	6	20,000	19,741
6.1 Издаци по основу датих позајмица и набавке фин. имовине	62		
V. БУЏЕТСКИ СУФИЦИТ	(7+8)-(4+5)	-32,902	49,740
ПРИМАРНИ СУФИЦИТ	(7-7411+8)-(4-44+5)	-33,932	570,422
УКУПНИ ПРИХОДИ УМАЊЕНИ ЗА НЕПЛАЋЕНЕ КАМАТЕ МИНУС УКУПНИ РАСХОДИ УМАЊЕНИ ЗА ПЛАЋЕНЕ КАМАТЕ			
УКУПНИ ФИНАНСИЈСКИ РЕЗУЛТАТ	(V+(3-6))	0	82,622



Члан 17.

Утврђује се рачун финансирања општине Сента за 2020. годину у износу од 32.882 динара (у хиљаду динарима), и то:

Редни број	Назив	План за 2020.	Остварење за 2020.	Разлика %
1	2	3	4	5
I.	Примања од продаје финансијске имовине			
II.	Примања од задуживања			
III.	Неутрошена средстав из предходних година	52,902	52,623	99.5%
IV.	Издаци за набавку финансијске имовине (за набавку домаћих хартија од вредности			
V.	Издаци за отплату главнице дуга	20,000	19,741	98.7%
VI.	Нето финансирање	32,902	32,882	99.9%



II. ПОСЕБАН ДЕО

Члан 18.

Шифра функц. класиф.	Број позиције	Економ. класиф.	Опис	Средства из буџета (извор 01)	Средства из сопствених извора (извор 04)	Средства из осталих извора (извори 02, 03,05,06,07,08, 13,15, 16)	Укупни план за период јануар-децембар 2020.	Остварење буџетских средстава (извор 01)	Остварење сопствених извор (извор 04)	Остварење осталих извора (извори 02, 03,05,06,07,08,13,15, 16)	Укупно остварење за период јануар-децембар 2020.	Процент остварења
Раздео	1	СКУПШТИНА ОПШТИНЕ										
Функц. клас.	111	Извршни и законодавни органи										
Програм	2101	ПОЛИТИЧКИ СИСТЕМ ЛОКАЛНЕ САМОУПРАВЕ										
Активност	0001	Функционисање скупштине										
111	1/0	411000	ПЛАТЕ, ДОДАЦИ И НАКНАДЕ ЗАПОСЛЕНИХ (ЗАРАДЕ)	3,800,000.00	0.00	0.00	3,800,000.00	3,653,497.18	0.00	0.00	3,653,497.18	96.14%
111	2/0	412000	СОЦИЈАЛНИ ДОПРИНОСИ НА ТЕРЕТ ПОСЛОДАВЦА	650,000.00	0.00	0.00	650,000.00	608,945.23	0.00	0.00	608,945.23	93.68%
111	2/1	415000	НАКНАДЕ ТРОШКОВА ЗА ЗАПОСЛЕНЕ	40,000.00	0.00	0.00	40,000.00	25,835.88	0.00	0.00	25,835.88	64.59%
111	3/0	416000	НАГРАДЕ ЗАПОСЛЕНИМА И ОСТАЛИ ПОСЕБНИ РАСХОДИ	900,000.00	0.00	0.00	900,000.00	607,236.24	0.00	0.00	607,236.24	67.47%
111	4/0	422000	ТРОШКОВИ ПУТОВАЊА	10,000.00	0.00	0.00	10,000.00	0.00	0.00	0.00	0.00	0.00%
111	5/0	423000	УСЛУГЕ ПО УГОВОРУ	7,000,000.00	0.00	0.00	7,000,000.00	5,317,799.99	0.00	0.00	5,317,799.99	75.97%
111	5/1	426000	МАТЕРИЈАЛ	5,000.00	0.00	0.00	5,000.00	950.00	0.00	0.00	950.00	19.00%
111	6/0	465000	ОСТАЛЕ ДОТАЦИЈЕ И ТРАНСФЕРИ	0.00	0.00	0.00	0.00	0.00	0.00	0.00	0.00	0.00%



СЛУЖБЕНИ ЛИСТ ОПШТИНЕ СЕНТА
- Број 11. -

29.06.2021.

111	7/0	481000	ДОТАЦИЈЕ НЕВЛАДИНИМ ОРГАНИЗАЦИЈАМА	600,000.00	0.00	0.00	600,000.00	577,582.68	0.00	0.00	577,582.68	96.26%
Укупно за активност		2101-0001	Функционисање скупштине	13,005,000.00	0.00	0.00	13,005,000.00	10,791,847.20	0.00	0.00	10,791,847.20	82.98%
Пројекат 2101-01 Избори 2020												
111	8/0	416000	НАГРАДЕ ЗАПОСЛЕНИМА И ОСТАЛИ ПОСЕБНИ РАСХОДИ	2,685,000.00	0.00	0.00	2,685,000.00	2,681,935.00	0.00	0.00	2,681,935.00	99.89%
111	9/0	421000	СТАЛНИ ТРОШКОВИ	1,000.00	0.00	0.00	1,000.00	162.00	0.00	0.00	162.00	16.20%
111	10/0	422000	ТРОШКОВИ ПУТОВАЊА	0.00	0.00	0.00	0.00	0.00	0.00	0.00	0.00	0.00%
111	11/0	423000	УСЛУГЕ ПО УГОВОРУ	2,650,000.00	0.00	0.00	2,650,000.00	2,643,880.98	0.00	0.00	2,643,880.98	99.77%
111	12/0	426000	МАТЕРИЈАЛ	80,000.00	0.00	0.00	80,000.00	73,086.00	0.00	0.00	73,086.00	91.36%
111	13/0	481000	ДОТАЦИЈЕ НЕВЛАДИНИМ ОРГАНИЗАЦИЈАМА	390,000.00	0.00	0.00	390,000.00	387,056.13	0.00	0.00	387,056.13	99.25%
111	14/0	512000	МАШИНЕ И ОПРЕМА	30,000.00	0.00	0.00	30,000.00	30,000.00	0.00	0.00	30,000.00	100.00%
Укупно за пројекат		2101-III	Избори 2020	5,836,000.00	0.00	0.00	5,836,000.00	5,816,120.11	0.00	0.00	5,816,120.11	99.66%
Извори финансирања за функцију 111:												
	1		Приходи из буџета	18,841,000.00	0.00	0.00	18,841,000.00	16,607,967.31	0.00	0.00	16,607,967.31	88.15%
Укупно за функц. клас.		111	Извршни и законодавни органи	18,841,000.00	0.00	0.00	18,841,000.00	16,607,967.31	0.00	0.00	16,607,967.31	88.15%
Извори финансирања за раздео 1:												
			Приходи из буџета	18,841,000.00	0.00	0.00	18,841,000.00	16,607,967.31	0.00	0.00	16,607,967.31	88.15%
Укупно за раздео			СКУПШТИНА ОПШТИНЕ	18,841,000.00	0.00	0.00	18,841,000.00	16,607,967.31	0.00	0.00	16,607,967.31	88.15%



СЛУЖБЕНИ ЛИСТ ОПШТИНЕ СЕНТА
- Број 11. -

29.06.2021.

Раздео	2	ПРЕДСЕДНИК ОПШТИНЕ										
Функц. клас.	111	Извршни и законодавни органи										
Програм	2101	ПОЛИТИЧКИ СИСТЕМ ЛОКАЛНЕ САМОУПРАВЕ										
Активност	0002	Функционисање извршних органа										
111	15/0	411000	ПЛАТЕ, ДОДАЦИ И НАКНАДЕ ЗАПОСЛЕНИХ (ЗАРАДЕ)	8,908,000.00	0.00	0.00	8,908,000.00	7,924,210.42	0.00	0.00	7,924,210.42	88.96%
111	16/0	412000	СОЦИЈАЛНИ ДОПРИНОСИ НА ТЕРЕТ ПОСЛОДАВЦА	1,400,000.00	0.00	0.00	1,400,000.00	1,162,240.18	0.00	0.00	1,162,240.18	83.02%
111	17/0	415000	НАКНАДЕ ТРОШКОВА ЗА ЗАПОСЛЕНЕ	120,000.00	0.00	0.00	120,000.00	99,907.63	0.00	0.00	99,907.63	83.26%
111	18/0	422000	ТРОШКОВИ ПУТОВАЊА	30,000.00	0.00	0.00	30,000.00	4,500.00	0.00	0.00	4,500.00	15.00%
111	19/0	423000	УСЛУГЕ ПО УГОВОРУ	2,000,000.00	0.00	0.00	2,000,000.00	1,753,840.67	0.00	0.00	1,753,840.67	87.69%
111	19/1	426000	МАТЕРИЈАЛ	5,000.00	0.00	0.00	5,000.00	950.00	0.00	0.00	950.00	19.00%
111	20/0	465000	ОСТАЛЕ ДОТАЦИЈЕ И ТРАНСФЕРИ	0.00	0.00	0.00	0.00	0.00	0.00	0.00	0.00	0.00%
Укупно за активност		2101-0002	Функционисање извршних органа	12,463,000.00	0.00	0.00	12,463,000.00	10,945,648.90	0.00	0.00	10,945,648.90	87.83%
Извори финансирања за функцију 111:												
		1	Приходи из буџета	12,463,000.00	0.00	0.00	12,463,000.00	10,945,648.90	0.00	0.00	10,945,648.90	87.83%
Укупно за функц. клас.		111	Извршни и законодавни органи	12,463,000.00	0.00	0.00	12,463,000.00	10,945,648.90	0.00	0.00	10,945,648.90	87.83%
Извори финансирања за раздео 2:												
			Приходи из буџета	12,463,000.00	0.00	0.00	12,463,000.00	10,945,648.90	0.00	0.00	10,945,648.90	87.83%
Укупно за раздео			ПРЕДСЕДНИК ОПШТИНЕ	12,463,000.00	0.00	0.00	12,463,000.00	10,945,648.90	0.00	0.00	10,945,648.90	87.83%



СЛУЖБЕНИ ЛИСТ ОПШТИНЕ СЕНТА
- Број 11. -

29.06.2021.

Раздео 3 ОПШТИНСКО ВЕЋЕ												
Функци. клас. 111 Извршни и законодавни органи												
Програм 2101 ПОЛИТИЧКИ СИСТЕМ ЛОКАЛНЕ САМОУПРАВЕ												
Активност 0002 Функционисање извршних органа												
111	21/0	411000	ПЛАТЕ, ДОДАЦИ И НАКНАДЕ ЗАПОСЛЕНИХ (ЗАРАДЕ)	8,253,384.00	0.00	0.00	8,253,384.00	8,041,549.20	0.00	0.00	8,041,549.20	97.43%
111	22/0	412000	СОЦИЈАЛНИ ДОПРИНОСИ НА ТЕРЕТ ПОСЛОДАВЦА	1,367,400.00	0.00	0.00	1,367,400.00	1,337,408.25	0.00	0.00	1,337,408.25	97.81%
111	23/0	415000	НАКНАДЕ ТРОШКОВА ЗА ЗАПОСЛЕНЕ	150,000.00	0.00	0.00	150,000.00	127,557.83	0.00	0.00	127,557.83	85.04%
111	24/0	421000	СТАЛНИ ТРОШКОВИ	400,000.00	0.00	0.00	400,000.00	247,145.29	0.00	0.00	247,145.29	61.79%
111	25/0	422000	ТРОШКОВИ ПУТОВАЊА	50,000.00	0.00	0.00	50,000.00	2,948.59	0.00	0.00	2,948.59	5.90%
111	26/0	423000	УСЛУГЕ ПО УГОВОРУ	3,500,000.00	0.00	0.00	3,500,000.00	1,942,659.57	0.00	0.00	1,942,659.57	55.50%
111	27/0	426000	МАТЕРИЈАЛ	500,000.00	0.00	0.00	500,000.00	383,632.84	0.00	0.00	383,632.84	76.73%
111	28/0	465000	ОСТАЛЕ ДОТАЦИЈЕ И ТРАНСФЕРИ	0.00	0.00	0.00	0.00	0.00	0.00	0.00	0.00	0.00%
Укупно за активност 2101-0002 Функционисање извршних органа				14,220,784.00	0.00	0.00	14,220,784.00	12,082,901.57	0.00	0.00	12,082,901.57	84.97%
Извори финансирања за функцију 111:												
1 Приходи из буџета				14,220,784.00	0.00	0.00	14,220,784.00	12,082,901.57	0.00	0.00	12,082,901.57	84.97%
Укупно за функци. клас. 111 Извршни и законодавни органи				14,220,784.00	0.00	0.00	14,220,784.00	12,082,901.57	0.00	0.00	12,082,901.57	84.97%
Извори финансирања за раздео 3:												



			Приходи из буџета	14,220,784.00	0.00	0.00	14,220,784.00	12,082,901.57	0.00	0.00	12,082,901.57	84.97%
Укупно за раздео			ОПШТИНСКО ВЕЋЕ	14,220,784.00	0.00	0.00	14,220,784.00	12,082,901.57	0.00	0.00	12,082,901.57	84.97%
<hr/>												
Раздео		4	ОПШТИНСКО ПРАВОБРАНИЛАШТВО									
Функц. клас.		330	Судови									
Програм		0602	ОПШТЕ УСЛУГЕ ЛОКАЛНЕ САМОУПРАВЕ									
<hr/>												
Активност		0004	Општинско правобранилаштво									
330	29/0	411000	ПЛАТЕ, ДОДАЦИ И НАКНАДЕ ЗАПОСЛЕНИХ (ЗАРАДЕ)	2,097,695.00	0.00	0.00	2,097,695.00	2,065,434.19	0.00	0.00	2,065,434.19	98.46%
330	30/0	412000	СОЦИЈАЛНИ ДОПРИНОСИ НА ТЕРЕТ ПОСЛОДАВЦА	399,492.00	0.00	0.00	399,492.00	346,016.69	0.00	0.00	346,016.69	86.61%
330	31/0	414000	СОЦИЈАЛНА ДАВАЊА ЗАПОСЛЕНИМА	150,000.00	0.00	0.00	150,000.00	149,789.00	0.00	0.00	149,789.00	99.86%
330	32/0	421000	СТАЛНИ ТРОШКОВИ	108,900.00	0.00	0.00	108,900.00	79,591.28	0.00	0.00	79,591.28	73.09%
330	33/0	422000	ТРОШКОВИ ПУТОВАЊА	105,600.00	0.00	0.00	105,600.00	28,179.00	0.00	0.00	28,179.00	26.68%
330	34/0	423000	УСЛУГЕ ПО УГОВОРУ	125,300.00	0.00	0.00	125,300.00	0.00	0.00	0.00	0.00	0.00%
330	35/0	426000	МАТЕРИЈАЛ	183,600.00	0.00	0.00	183,600.00	27,500.00	0.00	0.00	27,500.00	14.98%
330	36/0	465000	ОСТАЛЕ ДОТАЦИЈЕ И ТРАНСФЕРИ	0.00	0.00	0.00	0.00	0.00	0.00	0.00	0.00	0.00%
330	37/0	512000	МАШИНЕ И ОПРЕМА	36,000.00	0.00	0.00	36,000.00	0.00	0.00	0.00	0.00	0.00%
Укупно за активност		0602-0004	Општинско правобранилаштво	3,206,587.00	0.00	0.00	3,206,587.00	2,696,510.16	0.00	0.00	2,696,510.16	84.09%
<hr/>												
Извори финансирања за функцију 330:												
		1	Приходи из буџета	3,206,587.00	0.00	0.00	3,206,587.00	2,696,510.16	0.00	0.00	2,696,510.16	84.09%
Укупно за функц. клас.		330	Судови	3,206,587.00	0.00	0.00	3,206,587.00	2,696,510.16	0.00	0.00	2,696,510.16	84.09%



Извори финансирања за раздео 4:												
Приходи из буџета		3,206,587.00	0.00	0.00	3,206,587.00	2,696,510.16	0.00	0.00	2,696,510.16	84.09%		
ОПШТИНСКО ПРАВОБРАНИЛАШТВО		3,206,587.00	0.00	0.00	3,206,587.00	2,696,510.16	0.00	0.00	2,696,510.16	84.09%		
Укупно за раздео												
Раздео	5	ОПШТИНСКА УПРАВА										
Функц. клас.	010	Болест и инвалидност										
Програм	0901	СОЦИЈАЛНА И ДЕЧЈА ЗАШТИТА										
Активност	0002	Породични и домски смештај, прихватилишта и друге врсте смештаја										
010	38/0	472000	НАКНАДЕ ЗА СОЦИЈАЛНУ ЗАШТИТУ ИЗ БУЏЕТА	1,700,000.00	0.00	0.00	1,700,000.00	1,260,877.81	0.00	0.00	1,260,877.81	74.17%
Укупно за активност		0901-0002	Породични и домски смештај, прихватилишта и друге врсте смештаја	1,700,000.00	0.00	0.00	1,700,000.00	1,260,877.81	0.00	0.00	1,260,877.81	74.17%
Активност	0003	Дневне услуге у заједници										
010	39/0	472000	НАКНАДЕ ЗА СОЦИЈАЛНУ ЗАШТИТУ ИЗ БУЏЕТА	2,400,000.00	0.00	0.00	2,400,000.00	2,095,666.80	0.00	0.00	2,095,666.80	87.32%
Укупно за активност		0901-0003	Дневне услуге у заједници	2,400,000.00	0.00	0.00	2,400,000.00	2,095,666.80	0.00	0.00	2,095,666.80	87.32%
Активност	0006	Подршка деци и породицама са децом										
010	40/0	423000	УСЛУГЕ ПО УГОВОРУ	450,000.00	0.00	0.00	450,000.00	411,949.69	0.00	0.00	411,949.69	91.54%
Укупно за активност		0901-0006	Подршка деци и породицама са децом	450,000.00	0.00	0.00	450,000.00	411,949.69	0.00	0.00	411,949.69	91.54%



Извори финансирања за функцију 010:												
	1		Приходи из буџета	4,550,000.00	0.00	0.00	4,550,000.00	3,768,494.30	0.00	0.00	3,768,494.30	82.82%
Укупно за функц. клас.	010		Болест и инвалидност	4,550,000.00	0.00	0.00	4,550,000.00	3,768,494.30	0.00	0.00	3,768,494.30	82.82%
Функц. клас. 040 Породица и деца												
Програм 0901 СОЦИЈАЛНА И ДЕЧЈА ЗАШТИТА												
Активност 0006 Подршка деци и породицама са децом												
040	41/0	472000	НАКНАДЕ ЗА СОЦИЈАЛНУ ЗАШТИТУ ИЗ БУЏЕТА	0.00	0.00	0.00	0.00	0.00	0.00	0.00	0.00	0.00%
Укупно за активност	0901-0006		Подршка деци и породицама са децом	0.00	0.00	0.00	0.00	0.00	0.00	0.00	0.00	0.00%
Активност 0007 Подршка рађању и родитељству												
040	42/0	472000	НАКНАДЕ ЗА СОЦИЈАЛНУ ЗАШТИТУ ИЗ БУЏЕТА	5,400,000.00	0.00	0.00	5,400,000.00	4,950,000.00	0.00	0.00	4,950,000.00	91.67%
Укупно за активност	0901-0007		Подршка рађању и родитељству	5,400,000.00	0.00	0.00	5,400,000.00	4,950,000.00	0.00	0.00	4,950,000.00	91.67%
Пројекат 0901-01 Стипендирање студената												
040	43/0	421000	СТАЛНИ ТРОШКОВИ	1,000.00	0.00	0.00	1,000.00	20.00	0.00	0.00	20.00	2.00%
040	44/0	472000	НАКНАДЕ ЗА СОЦИЈАЛНУ ЗАШТИТУ ИЗ БУЏЕТА	2,088,000.00	0.00	0.00	2,088,000.00	2,008,000.00	0.00	0.00	2,008,000.00	96.17%
Укупно за пројекат	0901-П1		Стипендирање студената	2,089,000.00	0.00	0.00	2,089,000.00	2,008,020.00	0.00	0.00	2,008,020.00	96.12%
Пројекат 0901-02 Превоз ученика средњошколаца												



СЛУЖБЕНИ ЛИСТ ОПШТИНЕ СЕНТА
- Број 11. -

29.06.2021.

040	45/0	472000	НАКНАДЕ ЗА СОЦИЈАЛНУ ЗАШТИТУ ИЗ БУЏЕТА	2,500,000.00	0.00	1,520,000.00	4,020,000.00	2,296,926.16	0.00	1,516,398.00	3,813,324.16	94.86%
Укупно за пројекат		0901-П2	Превоз ученика средњошколаца	2,500,000.00	0.00	1,520,000.00	4,020,000.00	2,296,926.16	0.00	1,516,398.00	3,813,324.16	94.86%
Пројекат 0901-05 Локални план акције о деци												
040	46/0	423000	УСЛУГЕ ПО УГОВОРУ	0.00	0.00	0.00	0.00	0.00	0.00	0.00	0.00	0.00%
040	47/0	426000	МАТЕРИЈАЛ	0.00	0.00	0.00	0.00	0.00	0.00	0.00	0.00	0.00%
040	48/0	463000	ТРАНСФЕРИ ОСТАЛИМ НИВОИМА ВЛАСТИ	0.00	0.00	0.00	0.00	0.00	0.00	0.00	0.00	0.00%
040	49/0	472000	НАКНАДЕ ЗА СОЦИЈАЛНУ ЗАШТИТУ ИЗ БУЏЕТА	0.00	0.00	0.00	0.00	0.00	0.00	0.00	0.00	0.00%
040	50/0	481000	ДОТАЦИЈЕ НЕВЛАДИНИМ ОРГАНИЗАЦИЈАМА	0.00	0.00	0.00	0.00	0.00	0.00	0.00	0.00	0.00%
Укупно за пројекат		0901-П5	Локални план акције о деци	0.00	0.00	0.00	0.00	0.00	0.00	0.00	0.00	0.00%
Пројекат 0901-09 Превоз ученика основаца												
040	51/0	472000	НАКНАДЕ ЗА СОЦИЈАЛНУ ЗАШТИТУ ИЗ БУЏЕТА	3,000,000.00	0.00	0.00	3,000,000.00	2,067,644.97	0.00	0.00	2,067,644.97	68.92%
Укупно за пројекат		0901-П9	Превоз ученика основаца	3,000,000.00	0.00	0.00	3,000,000.00	2,067,644.97	0.00	0.00	2,067,644.97	68.92%
Извори финансирања за функцију 040:												
	1	Приходи из буџета		12,989,000.00	0.00	0.00	12,989,000.00	11,322,591.13	0.00	0.00	11,322,591.13	87.17%
	7	Трансфери од других нивоа власти		0.00	0.00	1,520,000.00	1,520,000.00	0.00	0.00	1,516,398.00	1,516,398.00	99.76%



СЛУЖБЕНИ ЛИСТ ОПШТИНЕ СЕНТА
- Број 11. -

29.06.2021.

Укупно за функц. клас.		040	Породица и деца	12,989,000.00	0.00	1,520,000.00	14,509,000.00	11,322,591.13	0.00	1,516,398.00	12,838,989.13	88.49%
Функц. клас.		070	Социјална помоћ угроженом становништву, неklasификована на другом месту									
Програм		0901	СОЦИЈАЛНА И ДЕЧЈА ЗАШТИТА									
Активност		0001	Једнократне помоћи и други облици помоћи									
070	52/0	463000	ТРАНСФЕРИ ОСТАЛИМ НИВОИМА ВЛАСТИ	13,940,000.00	0.00	0.00	13,940,000.00	9,621,164.68	0.00	0.00	9,621,164.68	69.02%
070	53/0	472000	НАКНАДЕ ЗА СОЦИЈАЛНУ ЗАШТИТУ ИЗ БУЏЕТА	0.00	0.00	245,000.00	245,000.00	0.00	0.00	229,206.00	229,206.00	93.55%
070	54/0	511000	ЗГРАДЕ И ГРАЂЕВИНСКИ ОБЈЕКТИ	120,000.00	0.00	1,250,000.00	1,370,000.00	117,550.00	0.00	1,247,204.00	1,364,754.00	99.62%
Укупно за активност		0901-0001	Једнократне помоћи и други облици помоћи	14,060,000.00	0.00	1,495,000.00	15,555,000.00	9,738,714.68	0.00	1,476,410.00	11,215,124.68	72.10%
Активност		0003	Дневне услуге у заједници									
070	55/0	481000	ДОТАЦИЈЕ НЕВЛАДИНИМ ОРГАНИЗАЦИЈАМА	2,800,000.00	0.00	0.00	2,800,000.00	2,690,000.00	0.00	0.00	2,690,000.00	96.07%
Укупно за активност		0901-0003	Дневне услуге у заједници	2,800,000.00	0.00	0.00	2,800,000.00	2,690,000.00	0.00	0.00	2,690,000.00	96.07%
Пројекат		0901-03	Реконструкција пословен зграде- Дом за старе									
070	56/0	511000	ЗГРАДЕ И ГРАЂЕВИНСКИ ОБЈЕКТИ	0.00	0.00	0.00	0.00	0.00	0.00	0.00	0.00	0.00%
Укупно за пројекат		0901-ПЗ	Реконструкција пословен зграде- Дом за старе	0.00	0.00	0.00	0.00	0.00	0.00	0.00	0.00	0.00%
Пројекат		0901-10	Канцеларија за смањење сиромаштва									
070	57/0	421000	СТАЛНИ ТРОШКОВИ	0.00	0.00	0.00	0.00	0.00	0.00	0.00	0.00	0.00%



СЛУЖБЕНИ ЛИСТ ОПШТИНЕ СЕНТА
- Број 11. -

29.06.2021.

070	58/0	423000	УСЛУГЕ ПО УГОВОРУ	0.00	0.00	0.00	0.00	0.00	0.00	0.00	0.00	0.00%
Укупно за пројекат		0901-III0	Канцеларија за смањење сиромаштва	0.00	0.00	0.00	0.00	0.00	0.00	0.00	0.00	0.00%
Извори финансирања за функцију 070:												
	1		Приходи из буџета	16,860,000.00	0.00	0.00	16,860,000.00	12,428,714.68	0.00	0.00	12,428,714.68	73.72%
	7		Трансфери од других нивоа власти	0.00	0.00	245,000.00	245,000.00	0.00	0.00	229,206.00	229,206.00	93.55%
	15		Неутрошена средства донација из ранијих година	0.00	0.00	1,250,000.00	1,250,000.00	0.00	0.00	1,247,204.00	1,247,204.00	99.78%
	070		Социјална помоћ угроженом становништву, неklasификована на другом месту	16,860,000.00	0.00	1,495,000.00	18,355,000.00	12,428,714.68	0.00	1,476,410.00	13,905,124.68	75.76%
Укупно за функц. клас.												
Функц. клас.	090	Социјална заштита неklasификована на другом месту										
Програм	0901	СОЦИЈАЛНА И ДЕЧЈА ЗАШТИТА										
Активност	0004	Саветодавно-терапијске и социјално-едукативне услуге										
090	59/0	481000	ДОТАЦИЈЕ НЕВЛАДИНИМ ОРГАНИЗАЦИЈАМА	2,250,000.00	0.00	0.00	2,250,000.00	2,245,744.20	0.00	0.00	2,245,744.20	99.81%
Укупно за активност		0901-0004	Саветодавно-терапијске и социјално-едукативне услуге	2,250,000.00	0.00	0.00	2,250,000.00	2,245,744.20	0.00	0.00	2,245,744.20	99.81%
Активност	0005	Подршка реализацији програма Црвеног крста										
090	60/0	481000	ДОТАЦИЈЕ НЕВЛАДИНИМ ОРГАНИЗАЦИЈАМА	5,205,000.00	0.00	0.00	5,205,000.00	5,205,000.00	0.00	0.00	5,205,000.00	100.00%



СЛУЖБЕНИ ЛИСТ ОПШТИНЕ СЕНТА
- Број 11. -

29.06.2021.

		0901-0005	Подршка реализацији програма Црвеног крста	5,205,000.00	0.00	0.00	5,205,000.00	5,205,000.00	0.00	0.00	5,205,000.00	100.00%
Укупно за активност												
Пројекат		0901-04	Локалне план акције Рома									
090	61/0	421000	СТАЛНИ ТРОШКОВИ	1,000.00	0.00	0.00	1,000.00	0.00	0.00	0.00	0.00	0.00%
090	61/1	423000	УСЛУГЕ ПО УГОВОРУ	30,000.00	0.00	0.00	30,000.00	20,000.00	0.00	0.00	20,000.00	66.67%
090	62/0	424000	СПЕЦИЈАЛИЗОВАНЕ УСЛУГЕ	0.00	0.00	0.00	0.00	0.00	0.00	0.00	0.00	0.00%
090	63/0	426000	МАТЕРИЈАЛ	70,000.00	0.00	0.00	70,000.00	66,198.00	0.00	0.00	66,198.00	94.57%
090	64/0	472000	НАКНАДЕ ЗА СОЦИЈАЛНУ ЗАШТИТУ ИЗ БУЏЕТА	0.00	0.00	0.00	0.00	0.00	0.00	0.00	0.00	0.00%
Укупно за пројекат		0901-П4	Локални план акције Рома	101,000.00	0.00	0.00	101,000.00	86,198.00	0.00	0.00	86,198.00	85.34%
Извори финансирања за функцију 090:												
		1	Приходи из буџета	7,556,000.00	0.00	0.00	7,556,000.00	7,536,942.20	0.00	0.00	7,536,942.20	99.75%
Укупно за функц. клас.		090	Социјална заштита неklasификована на другом месту	7,556,000.00	0.00	0.00	7,556,000.00	7,536,942.20	0.00	0.00	7,536,942.20	99.75%
Функц. клас.		130	Опште услуге									
Програм		0602	ОПШТЕ УСЛУГЕ ЛОКАЛНЕ САМОУПРАВЕ									
Активност		0001	Функционисање локалне самоуправе и градских општина									
130	65/0	411000	ПЛАТЕ, ДОДАЦИ И НАКНАДЕ ЗАПОСЛЕНИХ (ЗАРАДЕ)	68,250,240.00	0.00	0.00	68,250,240.00	61,314,259.53	0.00	0.00	61,314,259.53	89.84%
130	66/0	412000	СОЦИЈАЛНИ ДОПРИНОСИ НА ТЕРЕТ ПОСЛОДАВЦА	11,169,080.00	0.00	0.00	11,169,080.00	9,966,466.94	0.00	0.00	9,966,466.94	89.23%



СЛУЖБЕНИ ЛИСТ ОПШТИНЕ СЕНТА
- Број 11. -

29.06.2021.

130	67/0	413000	НАКНАДЕ У НАТУРИ	1,200,000.00	0.00	0.00	1,200,000.00	622,000.00	0.00	0.00	622,000.00	51.83%
130	68/0	414000	СОЦИЈАЛНА ДАВАЊА ЗАПОСЛЕНИМА	5,200,000.00	0.00	0.00	5,200,000.00	4,495,812.66	0.00	0.00	4,495,812.66	86.46%
130	69/0	415000	НАКНАДЕ ТРОШКОВА ЗА ЗАПОСЛЕНЕ	1,400,000.00	0.00	0.00	1,400,000.00	1,082,658.38	0.00	0.00	1,082,658.38	77.33%
130	70/0	416000	НАГРАДЕ ЗАПОСЛЕНИМА И ОСТАЛИ ПОСЕБНИ РАСХОДИ	1,250,000.00	0.00	0.00	1,250,000.00	914,208.11	0.00	0.00	914,208.11	73.14%
130	71/0	421000	СТАЛНИ ТРОШКОВИ	24,950,000.00	0.00	0.00	24,950,000.00	20,760,239.47	0.00	0.00	20,760,239.47	83.21%
130	72/0	422000	ТРОШКОВИ ПУТОВАЊА	100,000.00	0.00	0.00	100,000.00	21,988.64	0.00	0.00	21,988.64	21.99%
130	73/0	423000	УСЛУГЕ ПО УГОВОРУ	6,725,000.00	0.00	0.00	6,725,000.00	5,110,485.73	0.00	0.00	5,110,485.73	75.99%
130	74/0	425000	ТЕКУЋЕ ПОПРАВКЕ И ОДРЖАВАЊЕ	2,500,000.00	0.00	0.00	2,500,000.00	1,494,940.91	0.00	0.00	1,494,940.91	59.80%
130	75/0	426000	МАТЕРИЈАЛ	9,500,000.00	0.00	0.00	9,500,000.00	8,890,749.14	0.00	0.00	8,890,749.14	93.59%
130	76/0	441000	ОПЛАТА ДОМАЋИХ КАМАТА	320,000.00	0.00	0.00	320,000.00	190,507.28	0.00	0.00	190,507.28	59.53%
130	77/0	444000	ПРАТЕЋИ ТРОШКОВИ ЗАДУЖИВАЊА	50,000.00	0.00	0.00	50,000.00	17,807.78	0.00	0.00	17,807.78	35.62%
130	78/0	465000	ОСТАЛЕ ДОТАЦИЈЕ И ТРАНСФЕРИ	1,100,000.00	0.00	0.00	1,100,000.00	973,630.00	0.00	0.00	973,630.00	88.51%
130	79/0	481000	ДОТАЦИЈЕ НЕВЛАДИНИМ ОРГАНИЗАЦИЈАМА	2,200,000.00	0.00	0.00	2,200,000.00	1,696,771.20	0.00	0.00	1,696,771.20	77.13%
130	80/0	482000	ПОРЕЗИ, ОБАВЕЗНЕ ТАКСЕ, КАЗНЕ, ПЕНАЛИ И КАМАТЕ	4,000,000.00	0.00	0.00	4,000,000.00	3,548,207.05	0.00	0.00	3,548,207.05	88.71%
130	81/0	483000	НОВЧАНЕ КАЗНЕ И ПЕНАЛИ ПО РЕШЕЊУ СУДОВА	800,000.00	0.00	0.00	800,000.00	0.00	0.00	0.00	0.00	0.00%



СЛУЖБЕНИ ЛИСТ ОПШТИНЕ СЕНТА
- Број 11. -

29.06.2021.

130	82/0	512000	МАШИНЕ И ОПРЕМА	6,000,000.00	0.00	0.00	6,000,000.00	4,601,022.34	0.00	0.00	4,601,022.34	76.68%
130	83/0	513000	ОСТАЛЕ НЕКРЕТНИНЕ И ОПРЕМА	0.00	0.00	0.00	0.00	0.00	0.00	0.00	0.00	0.00%
130	84/0	515000	НЕМАТЕРИЈАЛНА ИМОВИНА	0.00	0.00	0.00	0.00	0.00	0.00	0.00	0.00	0.00%
0602-0001			Функционисање локалне самоуправе и градских општина	146,714,320.00	0.00	0.00	146,714,320.00	125,701,755.16	0.00	0.00	125,701,755.16	85.68%
Укупно за активност												
Извори финансирања за функцију 130:												
1		Приходи из буџета		146,714,320.00	0.00	0.00	146,714,320.00	125,701,755.16	0.00	0.00	125,701,755.16	85.68%
Укупно за функц. клас.		130	Опште услуге	146,714,320.00	0.00	0.00	146,714,320.00	125,701,755.16	0.00	0.00	125,701,755.16	85.68%
Функц. клас. 133 Остале опште услуге												
Програм 0602 ОПШТЕ УСЛУГЕ ЛОКАЛНЕ САМОУПРАВЕ												
Активност 0001 Функционисање локалне самоуправе и градских општина												
133	85/0	421000	СТАЛНИ ТРОШКОВИ	6,500,000.00	0.00	0.00	6,500,000.00	3,708,292.27	0.00	0.00	3,708,292.27	57.05%
133	86/0	423000	УСЛУГЕ ПО УГОВОРУ	1,170,000.00	0.00	0.00	1,170,000.00	728,366.58	0.00	0.00	728,366.58	62.25%
133	87/0	424000	СПЕЦИЈАЛИЗОВАНЕ УСЛУГЕ	2,000,000.00	0.00	0.00	2,000,000.00	794,871.92	0.00	0.00	794,871.92	39.74%
133	88/0	481000	ДОТАЦИЈЕ НЕВЛАДИНИМ ОРГАНИЗАЦИЈАМА	2,340,000.00	0.00	0.00	2,340,000.00	1,598,000.00	0.00	0.00	1,598,000.00	68.29%
0602-0001			Функционисање локалне самоуправе и градских општина	12,010,000.00	0.00	0.00	12,010,000.00	6,829,530.77	0.00	0.00	6,829,530.77	56.87%
Укупно за активност												
Пројекат 0602-08 Капитално одржавање и текуће поправке објеката у својини општине Сента												
133	89/0	425000	ТЕКУЋЕ ПОПРАВКЕ И ОДРЖАВАЊЕ	3,000,000.00	0.00	0.00	3,000,000.00	1,426,571.00	0.00	0.00	1,426,571.00	47.55%



СЛУЖБЕНИ ЛИСТ ОПШТИНЕ СЕНТА
- Број 11. -

29.06.2021.

133	90/0	511000	ЗГРАДЕ И ГРАЂЕВИНСКИ ОБЈЕКТИ	0.00	0.00	5,000,000.00	5,000,000.00	0.00	0.00	3,219,671.56	3,219,671.56	64.39%
		0602-П8	Капитално одржавање и текуће поправке објеката у својини општине Сента	3,000,000.00	0.00	5,000,000.00	8,000,000.00	1,426,571.00	0.00	3,219,671.56	4,646,242.56	58.08%
Укупно за пројекат												
Пројекат 0602-10 Израда и постављање табли исписаним на језицима националних мањина националних заједница												
133	90/1	513000	ОСТАЛЕ НЕКРЕТНИНЕ И ОПРЕМА	0.00	0.00	102,000.00	102,000.00	0.00	0.00	102,000.00	102,000.00	100.00%
		0602-П10	Израда и постављање табл исписаним на језицима националних мањина националних заједница	0.00	0.00	102,000.00	102,000.00	0.00	0.00	102,000.00	102,000.00	100.00%
Укупно за пројекат												
Извори финансирања за функцију 133:												
		1	Приходи из буџета	15,010,000.00	0.00	0.00	15,010,000.00	8,256,101.77	0.00	0.00	8,256,101.77	55.00%
		7	Трансфери од других нивоа власти	0.00	0.00	102,000.00	102,000.00	0.00	0.00	102,000.00	102,000.00	100.00%
		13	Нераспоређени вишак прихода из ранијих година	0.00	0.00	5,000,000.00	5,000,000.00	0.00	0.00	3,219,671.56	3,219,671.56	64.39%
Укупно за функц. клас.		133	Остале опште услуге	15,010,000.00	0.00	5,102,000.00	20,112,000.00	8,256,101.77	0.00	3,321,671.56	11,577,773.33	57.57%
Функц. клас. 160 Опште јавне услуге неklasификоване на другом месту												
Програм 0602 ОПШТЕ УСЛУГЕ ЛОКАЛНЕ САМОУПРАВЕ												
Активност 0007 Функционисање националних савета националних мањина												



СЛУЖБЕНИ ЛИСТ ОПШТИНЕ СЕНТА
- Број 11. -

29.06.2021.

160	91/0	481000	ДОТАЦИЈЕ НЕВЛАДИНИМ ОРГАНИЗАЦИЈАМА	300,000.00	0.00	0.00	300,000.00	300,000.00	0.00	0.00	300,000.00	100.00%
Функционисање националних савета националних мањина				300,000.00	0.00	0.00	300,000.00	300,000.00	0.00	0.00	300,000.00	100.00%
Укупно за активност												
Активност 0009 Текућа буџетска резерва												
160	92/0	499000	СРЕДСТВА РЕЗЕРВЕ	395,000.00	0.00	0.00	395,000.00	0.00	0.00	0.00	0.00	0.00%
Укупно за активност				395,000.00	0.00	0.00	395,000.00	0.00	0.00	0.00	0.00	0.00%
Активност 0010 Стална буџетска резерва												
160	93/0	499000	СРЕДСТВА РЕЗЕРВЕ	150,000.00	0.00	0.00	150,000.00	0.00	0.00	0.00	0.00	0.00%
Укупно за активност				150,000.00	0.00	0.00	150,000.00	0.00	0.00	0.00	0.00	0.00%
Извори финансирања за функцију 160:												
		1	Приходи из буџета	845,000.00	0.00	0.00	845,000.00	300,000.00	0.00	0.00	300,000.00	35.50%
		160	Опште јавне услуге некласификоване на другом месту	845,000.00	0.00	0.00	845,000.00	300,000.00	0.00	0.00	300,000.00	35.50%
Укупно за функц. клас.												
Функц. клас. 170 Трансакције јавног дуга												
Програм 0602 ОПШТЕ УСЛУГЕ ЛОКАЛНЕ САМОУПРАВЕ												
Активност 0003 Сервисирање јавног дуга												
170	94/0	441000	ОТПЛАТА ДОМАЊИХ КАМАТА	500,000.00	0.00	0.00	500,000.00	298,394.46	0.00	0.00	298,394.46	59.68%



СЛУЖБЕНИ ЛИСТ ОПШТИНЕ СЕНТА
- Број 11. -

29.06.2021.

170	95/0	444000	ПРАТЕЋИ ТРОШКОВИ ЗАДУЖИВАЊА	50,000.00	0.00	0.00	50,000.00	0.00	0.00	0.00	0.00	0.00%
170	96/0	611000	ОТПЛАТА ГЛАВНИЦЕ ДОМАЋИМ КРЕДИТОРИМА	20,000,000.00	0.00	0.00	20,000,000.00	19,741,161.15	0.00	0.00	19,741,161.15	98.71%
Укупно за активност		0602-0003	Сервисирање јавног дуга	20,550,000.00	0.00	0.00	20,550,000.00	20,039,555.61	0.00	0.00	20,039,555.61	97.52%
Извори финансирања за функцију 170:												
	1		Приходи из буџета	20,550,000.00	0.00	0.00	20,550,000.00	20,039,555.61	0.00	0.00	20,039,555.61	97.52%
Укупно за функц. клас.		170	Трансакције јавног дуга	20,550,000.00	0.00	0.00	20,550,000.00	20,039,555.61	0.00	0.00	20,039,555.61	97.52%
<hr/>												
Функц. клас.	210	Војна одбрана										
Програм	0602	ОПШТЕ УСЛУГЕ ЛОКАЛНЕ САМОУПРАВЕ										
<hr/>												
Активност	0001	Функционисање локалне самоуправе и градских општина										
210	97/0	426000	МАТЕРИЈАЛ	50,000.00	0.00	0.00	50,000.00	0.00	0.00	0.00	0.00	0.00%
210	98/0	512000	МАШИНЕ И ОПРЕМА	50,000.00	0.00	0.00	50,000.00	0.00	0.00	0.00	0.00	0.00%
Укупно за активност		0602-0001	Функционисање локалне самоуправе и градских општина	100,000.00	0.00	0.00	100,000.00	0.00	0.00	0.00	0.00	0.00%
Извори финансирања за функцију 210:												
	1		Приходи из буџета	100,000.00	0.00	0.00	100,000.00	0.00	0.00	0.00	0.00	0.00%
Укупно за функц. клас.		210	Војна одбрана	100,000.00	0.00	0.00	100,000.00	0.00	0.00	0.00	0.00	0.00%
<hr/>												
Функц. клас.	220	Цивилна одбрана										
Програм	0602	ОПШТЕ УСЛУГЕ ЛОКАЛНЕ САМОУПРАВЕ										



Активност		0014		Управљање у ванредним ситуацијама								
220	99/0	423000	УСЛУГЕ ПО УГОВОРУ	200,000.00	0.00	0.00	200,000.00	135,147.41	0.00	0.00	135,147.41	67.57%
220	100/0	424000	СПЕЦИЈАЛИЗОВАНЕ УСЛУГЕ	100,000.00	0.00	0.00	100,000.00	480.00	0.00	0.00	480.00	0.48%
220	101/0	425000	ТЕКУЋЕ ПОПРАВКЕ И ОДРЖАВАЊЕ	100,000.00	0.00	0.00	100,000.00	35,682.00	0.00	0.00	35,682.00	35.68%
220	102/0	426000	МАТЕРИЈАЛ	1,520,000.00	0.00	0.00	1,520,000.00	485,994.00	0.00	0.00	485,994.00	31.97%
220	102/1	472000	НАКНАДЕ ЗА СОЦИЈАЛНУ ЗАШТИТУ ИЗ БУЏЕТА	6,000,000.00	0.00	2,400,000.00	8,400,000.00	5,913,343.02	0.00	2,348,922.45	8,262,265.47	98.36%
Укупно за активност		0602-0014	Управљање у ванредним ситуацијама	7,920,000.00	0.00	2,400,000.00	10,320,000.00	6,570,646.43	0.00	2,348,922.45	8,919,568.88	86.43%
Извори финансирања за функцију 220:												
1		Приходи из буџета		7,920,000.00	0.00	0.00	7,920,000.00	6,570,646.43	0.00	0.00	6,570,646.43	82.96%
13		Нераспоређени вишак прихода из ранијих година		0.00	0.00	2,400,000.00	2,400,000.00	0.00	0.00	2,348,922.45	2,348,922.45	97.87%
Укупно за функц. клас.		220	Цивилна одбрана	7,920,000.00	0.00	2,400,000.00	10,320,000.00	6,570,646.43	0.00	2,348,922.45	8,919,568.88	86.43%
Функц. клас.		320		Услуге противпожарне заштите								
Програм		0602		ОПШТЕ УСЛУГЕ ЛОКАЛНЕ САМОУПРАВЕ								
Активност		0001		Функционисање локалне самоуправе и градских општина								
320	103/0	481000	ДОТАЦИЈЕ НЕВЛАДИНИМ ОРГАНИЗАЦИЈАМА	2,000,000.00	0.00	0.00	2,000,000.00	1,999,900.00	0.00	0.00	1,999,900.00	100.00%
Укупно за активност		0602-0001	Функционисање локалне самоуправе и градских општина	2,000,000.00	0.00	0.00	2,000,000.00	1,999,900.00	0.00	0.00	1,999,900.00	100.00%



Извори финансирања за функцију 320:												
	1	Приходи из буџета		2,000,000.00	0.00	0.00	2,000,000.00	1,999,900.00	0.00	0.00	1,999,900.00	100.00%
Укупно за функц. клас.	320	Услуге противпожарне заштите		2,000,000.00	0.00	0.00	2,000,000.00	1,999,900.00	0.00	0.00	1,999,900.00	100.00%
Функц. клас. 360 Јавни ред и безбедност неklasификован на другом месту												
Програм 0701 ОРГАНИЗАЦИЈА САОБРАЋАЈА И САОБРАЋАЈНА ИНФРАСТРУКТУРА												
Пројекат 0701-01 Унапређење саобраћајне инфраструктуре у 2020.												
360	104/0	423000	УСЛУГЕ ПО УГОВОРУ	200,000.00	0.00	0.00	200,000.00	0.00	0.00	0.00	0.00	0.00%
360	105/0	426000	МАТЕРИЈАЛ	750,000.00	0.00	0.00	750,000.00	75,696.00	0.00	0.00	75,696.00	10.09%
360	106/0	465000	ОСТАЛЕ ДОТАЦИЈЕ И ТРАНСФЕРИ	350,000.00	0.00	0.00	350,000.00	0.00	0.00	0.00	0.00	0.00%
360	107/0	511000	ЗГРАДЕ И ГРАЂЕВИНСКИ ОБЈЕКТИ	1,500,000.00	0.00	0.00	1,500,000.00	678,269.33	0.00	0.00	678,269.33	45.22%
360	108/0	512000	МАШИНЕ И ОПРЕМА	600,000.00	0.00	0.00	600,000.00	0.00	0.00	0.00	0.00	0.00%
360	109/0	513000	ОСТАЛЕ НЕКРЕТНИНЕ И ОПРЕМА	600,000.00	0.00	0.00	600,000.00	0.00	0.00	0.00	0.00	0.00%
Укупно за пројекат	0701-III	Унапређење саобраћајне инфраструктуре у 2020.		4,000,000.00	0.00	0.00	4,000,000.00	753,965.33	0.00	0.00	753,965.33	18.85%
Извори финансирања за функцију 360:												
	1	Приходи из буџета		4,000,000.00	0.00	0.00	4,000,000.00	753,965.33	0.00	0.00	753,965.33	18.85%
Укупно за функц. клас.	360	Јавни ред и безбедност неklasификован на другом месту		4,000,000.00	0.00	0.00	4,000,000.00	753,965.33	0.00	0.00	753,965.33	18.85%



Функци. клас.	411	Општи економски и комерцијални послови										
Програм	0602	ОПШТЕ УСЛУГЕ ЛОКАЛНЕ САМОУПРАВЕ										
Пројекат	0602-05	Куповина дела бивше касарне										
411	110/0	511000	ЗГРАДЕ И ГРАЂЕВИНСКИ ОБЈЕКТИ	0.00	0.00	270,000.00	270,000.00	0.00	0.00	0.00	0.00	0.00%
Укупно за пројекат	0602-П15	Куповина дела бивше касарне		0.00	0.00	270,000.00	270,000.00	0.00	0.00	0.00	0.00	0.00%
Програм	1501	ЛОКАЛНИ ЕКОНОМСКИ РАЗВОЈ										
Активност	0003	Подршка економском развоју и промоцији предузетништва										
411	111/0	481000	ДОТАЦИЈЕ НЕВЛАДИНИМ ОРГАНИЗАЦИЈАМА	700,000.00	0.00	0.00	700,000.00	698,588.10	0.00	0.00	698,588.10	99.80%
Укупно за активност	1501-0003	Подршка економском развоју и промоцији предузетништва		700,000.00	0.00	0.00	700,000.00	698,588.10	0.00	0.00	698,588.10	99.80%
Извори финансирања за функцију 411:												
	1	Приходи из буџета		700,000.00	0.00	0.00	700,000.00	698,588.10	0.00	0.00	698,588.10	99.80%
	13	Нераспоређени вишак прихода из ранијих година		0.00	0.00	270,000.00	270,000.00	0.00	0.00	0.00	0.00	0.00%
Укупно за функци. клас.	411	Општи економски и комерцијални послови		700,000.00	0.00	270,000.00	970,000.00	698,588.10	0.00	0.00	698,588.10	72.02%
Функци. клас.	421	Пољопривреда										
Програм	0101	ПОЉОПРИВРЕДА И РУРАЛНИ РАЗВОЈ										
Активност	0001	Подршка за спровођење пољопривредне политике у локалној заједници										



СЛУЖБЕНИ ЛИСТ ОПШТИНЕ СЕНТА
- Број 11. -

29.06.2021.

421	112/0	416000	НАГРАДЕ ЗАПОСЛЕНИМА И ОСТАЛИ ПОСЕБНИ РАСХОДИ	700,000.00	0.00	0.00	700,000.00	240,508.37	0.00	0.00	240,508.37	34.36%
421	113/0	423000	УСЛУГЕ ПО УГОВОРУ	1,500,000.00	0.00	0.00	1,500,000.00	1,096,248.94	0.00	0.00	1,096,248.94	73.08%
421	114/0	424000	СПЕЦИЈАЛИЗОВАНЕ УСЛУГЕ	20,700,000.00	0.00	0.00	20,700,000.00	12,396,137.25	0.00	0.00	12,396,137.25	59.88%
421	115/0	425000	ТЕКУЋЕ ПОПРАВКЕ И ОДРЖАВАЊЕ	5,000,000.00	0.00	0.00	5,000,000.00	3,200,443.14	0.00	0.00	3,200,443.14	64.01%
421	116/0	426000	МАТЕРИЈАЛ	500,000.00	0.00	0.00	500,000.00	0.00	0.00	0.00	0.00	0.00%
421	117/0	481000	ДОТАЦИЈЕ НЕВЛАДИНИМ ОРГАНИЗАЦИЈАМА	2,400,000.00	0.00	0.00	2,400,000.00	1,896,849.88	0.00	0.00	1,896,849.88	79.04%
421	118/0	511000	ЗГРАДЕ И ГРАЂЕВИНСКИ ОБЈЕКТИ	600,000.00	0.00	0.00	600,000.00	444,000.00	0.00	0.00	444,000.00	74.00%
421	119/0	512000	МАШИНЕ И ОПРЕМА	115,951.48	0.00	884,048.52	1,000,000.00	0.00	0.00	0.00	0.00	0.00%
0101-0001			Подршка за спровођење пољопривредне политике у локалној заједници	31,515,951.48	0.00	884,048.52	32,400,000.00	19,274,187.58	0.00	0.00	19,274,187.58	59.49%
Укупно за активност												
Активност 0002 Мере подршке руралном развоју												
421	120/0	416000	НАГРАДЕ ЗАПОСЛЕНИМА И ОСТАЛИ ПОСЕБНИ РАСХОДИ	800,000.00	0.00	0.00	800,000.00	552,075.47	0.00	0.00	552,075.47	69.01%
421	121/0	423000	УСЛУГЕ ПО УГОВОРУ	400,000.00	0.00	0.00	400,000.00	0.00	0.00	0.00	0.00	0.00%
421	122/0	454000	СУБВЕНЦИЈЕ ПРИВАТНИМ ПРЕДУЗЕЋИМА	5,000,000.00	0.00	0.00	5,000,000.00	3,570,699.00	0.00	0.00	3,570,699.00	71.41%
0101-0002			Мере подршке руралном развоју	6,200,000.00	0.00	0.00	6,200,000.00	4,122,774.47	0.00	0.00	4,122,774.47	66.50%
Укупно за активност												
Пројекат 0101-02 Уређење атарских путева												



СЛУЖБЕНИ ЛИСТ ОПШТИНЕ СЕНТА
- Број 11. -

29.06.2021.

421	122/1	425000	ТЕКУЋЕ ПОПРАВКЕ И ОДРЖАВАЊЕ	0.00	0.00	2,360,097.67	2,360,097.67	0.00	0.00	2,359,651.10	2,359,651.10	99.98%
Укупно за пројекат		0101-П2	Уређење атарских путева	0.00	0.00	2,360,097.67	2,360,097.67	0.00	0.00	2,359,651.10	2,359,651.10	99.98%
Извори финансирања за функцију 421:												
	1		Приходи из буџета	37,715,951.48	0.00	0.00	37,715,951.48	23,396,962.05	0.00	0.00	23,396,962.05	62.03%
	13		Нераспоређени вишак прихода из ранијих година	0.00	0.00	884,048.52	884,048.52	0.00	0.00	0.00	0.00	0.00%
	15		Неутошена средства донација из ранијих година	0.00	0.00	2,360,097.67	2,360,097.67	0.00	0.00	2,359,651.10	2,359,651.10	99.98%
Укупно за функц. клас.		421	Пољопривреда	37,715,951.48	0.00	3,244,146.19	40,960,097.67	23,396,962.05	0.00	2,359,651.10	25,756,613.15	62.88%
Извори финансирања за функцију 436:												
Функц. клас.		436	Остала енергија									
Програм		0501	ЕНЕРГЕТСКА ЕФИКАСНОСТ И ОБНОВЉИВИ ИЗВОРИ ЕНЕРГИЈЕ									
Извори финансирања за функцију 436:												
Активност		0001	Енергетски менаџмент									
436	123/0	511000	ЗГРАДЕ И ГРАЂЕВИНСКИ ОБЈЕКТИ	100,000.00	0.00	0.00	100,000.00	0.00	0.00	0.00	0.00	0.00%
Укупно за активност		0501-0001	Енергетски менаџмент	100,000.00	0.00	0.00	100,000.00	0.00	0.00	0.00	0.00	0.00%
Извори финансирања за функцију 436:												
	1		Приходи из буџета	100,000.00	0.00	0.00	100,000.00	0.00	0.00	0.00	0.00	0.00%
Укупно за функц. клас.		436	Остала енергија	100,000.00	0.00	0.00	100,000.00	0.00	0.00	0.00	0.00	0.00%
Извори финансирања за функцију 451:												
Функц. клас.		451	Друмски саобраћај									
Програм		0701	ОРГАНИЗАЦИЈА САОБРАЋАЈА И САОБРАЋАЈНА ИНФРАСТРУКТУРА									
Извори финансирања за функцију 451:												
Активност		0002	Управљање и одржавање саобраћајне инфраструктуре									



451	124/0	423000	УСЛУГЕ ПО УГОВОРУ	250,000.00	0.00	0.00	250,000.00	60,297.17	0.00	0.00	60,297.17	24.12%
451	125/0	424000	СПЕЦИЈАЛИЗОВАНЕ УСЛУГЕ	16,290,000.00	0.00	0.00	16,290,000.00	11,773,499.69	0.00	0.00	11,773,499.69	72.27%
451	126/0	425000	ТЕКУЋЕ ПОПРАВКЕ И ОДРЖАВАЊЕ	6,300,000.00	0.00	0.00	6,300,000.00	2,659,316.99	0.00	0.00	2,659,316.99	42.21%
Укупно за активност				22,840,000.00	0.00	0.00	22,840,000.00	14,493,113.85	0.00	0.00	14,493,113.85	63.45%
Пројекат 0701-04												
451	126/1	511000	ЗГРАДЕ И ГРАЂЕВИНСКИ ОБЈЕКТИ	0.00	0.00	465,027.13	465,027.13	0.00	0.00	0.00	0.00	0.00%
Укупно за пројекат				0.00	0.00	465,027.13	465,027.13	0.00	0.00	0.00	0.00	0.00%
Пројекат 0701-03 Увођење система видеоназора на раскрсници државног пута 2а број 105 и државног пута 26 реда број 303, Торњош												
451	127/1	512000	МАШИНЕ И ОПРЕМА	0.00	0.00	1,100,000.00	1,100,000.00	0.00	0.00	1,100,000.00	1,100,000.00	100.00%
Укупно за пројекат				0.00	0.00	1,100,000.00	1,100,000.00	0.00	0.00	1,100,000.00	1,100,000.00	100.00%
Извори финансирања за функцију 451:												
1	Приходи из буџета			22,840,000.00	0.00	0.00	22,840,000.00	14,493,113.85	0.00	0.00	14,493,113.85	63.45%
7	Трансфери од других нивоа власти			0.00	0.00	465,027.13	465,027.13	0.00	0.00	0.00	0.00	0.00%



	15	Неутрошена средства донација из ранијих година	0.00	0.00	1,100,000.00	1,100,000.00	0.00	0.00	1,100,000.00	1,100,000.00	100.00%	
Укупно за функц. клас.	451	Друмски саобраћај	22,840,000.00	0.00	1,565,027.13	24,405,027.13	14,493,113.85	0.00	0.00	14,493,113.85	59.39%	
Функц. клас.	452	Водени саобраћај										
Програм	0701	ОРГАНИЗАЦИЈА САОБРАЋАЈА И САОБРАЋАЈНА ИНФРАСТРУКТУРА										
Активност	0004	Јавни градски и приградски превоз путника										
452	127/0	481000	ДОТАЦИЈЕ НЕВЛАДИНИМ ОРГАНИЗАЦИЈАМА	90,000.00	0.00	0.00	90,000.00	46,897.93	0.00	0.00	46,897.93	52.11%
Укупно за активност	0701-0004	Јавни градски и приградски превоз путника	90,000.00	0.00	0.00	90,000.00	46,897.93	0.00	0.00	46,897.93	52.11%	
		Извори финансирања за функцију 452:										
	1	Приходи из буџета	90,000.00	0.00	0.00	90,000.00	46,897.93	0.00	0.00	46,897.93	52.11%	
Укупно за функц. клас.	452	Водени саобраћај	90,000.00	0.00	0.00	90,000.00	46,897.93	0.00	0.00	46,897.93	52.11%	
Функц. клас.	455	Цевоводи и други облици саобраћаја										
Програм	1102	КОМУНАЛНЕ ДЕЛАТНОСТИ										
Активност	0007	Производња и дистрибуција топлотне енергије										
455	128/0	451000	СУБВЕНЦИЈЕ ЈАВНИМ НЕФИНАНСИЈСКИМ ПРЕДУЗЕЋИМА И ОРГАНИЗАЦИЈАМА	12,180,000.00	0.00	0.00	12,180,000.00	9,000,000.00	0.00	0.00	9,000,000.00	73.89%



СЛУЖБЕНИ ЛИСТ ОПШТИНЕ СЕНТА
- Број 11. -

29.06.2021.

455	128/1	451000	СУБВЕНЦИЈЕ ЈАВНИМ НЕФИНАНСИЈСКИМ ПРЕДУЗЕЋИМА И ОРГАНИЗАЦИЈАМА	0.00	0.00	15,820,000.00	15,820,000.00	0.00	0.00	0.00	0.00	0.00%		
455	129/0	511000	ЗГРАДЕ И ГРАЂЕВИНСКИ ОБЈЕКТИ	0.00	0.00	0.00	0.00	0.00	0.00	0.00	0.00	0.00%		
Укупно за активност				1102-0007	Производња и дистрибуција топлотне енергије	12,180,000.00	0.00	15,820,000.00	28,000,000.00	9,000,000.00	0.00	9,000,000.00	32.14%	
Извори финансирања за функцију 455:														
	1		Приходи из буџета	12,180,000.00	0.00	0.00	12,180,000.00	9,000,000.00	0.00	0.00	9,000,000.00	73.89%		
	13		Нераспоређени вишак прихода из ранијих година	0.00	0.00	15,820,000.00	15,820,000.00	0.00	0.00	0.00	0.00	0.00%		
Укупно за функц. клас.				455	Цевоводи и други облици саобраћаја	12,180,000.00	0.00	15,820,000.00	28,000,000.00	9,000,000.00	0.00	9,000,000.00	32.14%	
Функц. клас.	470	Остале делатности												
Програм	1102	КОМУНАЛНЕ ДЕЛАТНОСТИ												
Активност	0002	Одржавање јавних зелених површина												
470	130/0	424000	СПЕЦИЈАЛИЗОВАНЕ УСЛУГЕ	16,500,000.00	0.00	0.00	16,500,000.00	12,104,756.38	0.00	0.00	12,104,756.38	73.36%		
Укупно за активност				1102-0002	Одржавање јавних зелених површина	16,500,000.00	0.00	0.00	16,500,000.00	12,104,756.38	0.00	0.00	12,104,756.38	73.36%
Активност	0003	Одржавање чистоће на површинама јавне намене												
470	131/0	421000	СТАЛНИ ТРОШКОВИ	9,000,000.00	0.00	0.00	9,000,000.00	5,111,690.16	0.00	0.00	5,111,690.16	56.80%		
Укупно за активност				1102-0003	Одржавање чистоће на површинама јавне намене	9,000,000.00	0.00	0.00	9,000,000.00	5,111,690.16	0.00	0.00	5,111,690.16	56.80%



СЛУЖБЕНИ ЛИСТ ОПШТИНЕ СЕНТА
- Број 11. -

29.06.2021.

Активност 0004 Зоохигијена												
470	132/0	424000	СПЕЦИЈАЛИЗОВАНЕ УСЛУГЕ	11,000,000.00	0.00	0.00	11,000,000.00	10,034,696.12	0.00	0.00	10,034,696.12	91.22%
Укупно за активност		1102-0004	Зоохигијена	11,000,000.00	0.00	0.00	11,000,000.00	10,034,696.12	0.00	0.00	10,034,696.12	91.22%
Активност 0008 Управљање и снабдевање водом за пиће												
470	133/0	451000	СУБВЕНЦИЈЕ ЈАВНИМ НЕФИНАНСИЈСКИМ ПРЕДУЗЕЋИМА И ОРГАНИЗАЦИЈАМА	6,200,000.00	0.00	0.00	6,200,000.00	1,314,000.00	0.00	0.00	1,314,000.00	21.19%
Укупно за активност		1102-0008	Управљање и снабдевање водом за пиће	6,200,000.00	0.00	0.00	6,200,000.00	1,314,000.00	0.00	0.00	1,314,000.00	21.19%
Пројекат 1102-06 Бушење бунара V-2/II- ЈУГ												
470	133/1	511000	ЗГРАДЕ И ГРАЂЕВИНСКИ ОБЈЕКТИ	0.00	0.00	8,810,000.00	8,810,000.00	0.00	0.00	7,661,902.80	7,661,902.80	86.97%
Укупно за пројекат		1102- П6	Бушење бунара V-2/II- ЈУГ	0.00	0.00	8,810,000.00	8,810,000.00	0.00	0.00	7,661,902.80	7,661,902.80	86.97%
Извори финансирања за функцију 470:												
	1	Приходи из буџета		42,700,000.00	0.00	0.00	42,700,000.00	28,565,142.66	0.00	0.00	28,565,142.66	66.90%
	7	Трансфери од других нивоа власти		0.00	0.00	3,810,000.00	3,810,000.00	0.00	0.00	3,767,102.21	3,767,102.21	98.87%
	13	Нераспоређени вишак прихода из ранијих година		0.00	0.00	5,000,000.00	5,000,000.00	0.00	0.00	3,894,800.59	3,894,800.59	77.90%
Укупно за функц. клас.		470	Остале делатности	42,700,000.00	0.00	8,810,000.00	51,510,000.00	28,565,142.66	0.00	7,661,902.80	36,227,045.46	70.33%
Функц. клас. 473 Туризам												
Програм 1502 РАЗВОЈ ТУРИЗМА												
Активност 0001 Управљање развојем туризма												



СЛУЖБЕНИ ЛИСТ ОПШТИНЕ СЕНТА
- Број 11. -

29.06.2021.

473	134/0	481000	ДОТАЦИЈЕ НЕВЛАДИНИМ ОРГАНИЗАЦИЈАМА	750,000.00	0.00	0.00	750,000.00	500,000.00	0.00	0.00	500,000.00	66.67%
Укупно за активност		1502-0001	Управљање развојем туризма	750,000.00	0.00	0.00	750,000.00	500,000.00	0.00	0.00	500,000.00	66.67%
Извори финансирања за функцију 473:												
	1		Приходи из буџета	750,000.00	0.00	0.00	750,000.00	500,000.00	0.00	0.00	500,000.00	66.67%
Укупно за функц. клас.		473	Туризам	750,000.00	0.00	0.00	750,000.00	500,000.00	0.00	0.00	500,000.00	66.67%
Функц. клас.	474	Вишенаменски развојни пројекти										
Програм	0602	ОПШТЕ УСЛУГЕ ЛОКАЛНЕ САМОУПРАВЕ										
Активност	0001	Функционисање локалне самоуправе и градских општина										
474	135/0	424000	СПЕЦИЈАЛИЗОВАНЕ УСЛУГЕ	400,000.00	0.00	0.00	400,000.00	396,549.38	0.00	0.00	396,549.38	99.14%
474	136/0	511000	ЗГРАДЕ И ГРАЂЕВИНСКИ ОБЈЕКТИ	1,370,000.00	0.00	9,000,000.00	10,370,000.00	0.00	0.00	2,779,030.05	2,779,030.05	26.80%
Укупно за активност		0602-0001	Функционисање локалне самоуправе и градских општина	1,770,000.00	0.00	9,000,000.00	10,770,000.00	396,549.38	0.00	2,779,030.05	3,175,579.43	29.49%
Извори финансирања за функцију 474:												
	1		Приходи из буџета	1,770,000.00	0.00	0.00	1,770,000.00	396,549.38	0.00	0.00	396,549.38	22.40%
	13		Нераспоређени вишак прихода из ранијих година	0.00	0.00	9,000,000.00	9,000,000.00	0.00	0.00	2,779,030.05	2,779,030.05	30.88%
Укупно за функц. клас.		474	Вишенаменски развојни пројекти	1,770,000.00	0.00	9,000,000.00	10,770,000.00	396,549.38	0.00	2,779,030.05	3,175,579.43	29.49%
Функц. клас.	490	Економски послови неklasификовани на другом месту										
Програм	1501	ЛОКАЛНИ ЕКОНОМСКИ РАЗВОЈ										



Активност														
0001 Унапређење привредног и инвестиционог амбијента														
490	137/0	451000	СУБВЕНЦИЈЕ ЈАВНИМ НЕФИНАНСИЈСКИМ ПРЕДУЗЕЋИМА И ОРГАНИЗАЦИЈАМА	2,400,000.00	0.00	0.00	2,400,000.00	2,400,000.00	0.00	0.00	2,400,000.00	100.00%		
Укупно за активност				1501-0001	Унапређење привредног и инвестиционог амбијента	2,400,000.00	0.00	0.00	2,400,000.00	2,400,000.00	0.00	0.00	2,400,000.00	100.00%
Извори финансирања за функцију 490:														
		1	Приходи из буџета	2,400,000.00	0.00	0.00	2,400,000.00	2,400,000.00	0.00	0.00	2,400,000.00	100.00%		
Укупно за функц. клас.		490	Економски послови неklasификовани на другом месту	2,400,000.00	0.00	0.00	2,400,000.00	2,400,000.00	0.00	0.00	2,400,000.00	100.00%		
Функц. клас. 510 Управљање отпадом														
Програм 0401 ЗАШТИТА ЖИВОТНЕ СРЕДИНЕ														
Активност 0004 Управљање отпадним водама														
510	138/0	424000	СПЕЦИЈАЛИЗОВАНЕ УСЛУГЕ	50,000.00	0.00	0.00	50,000.00	0.00	0.00	0.00	0.00	0.00%		
Укупно за активност				0401-0004	Управљање отпадним водама	50,000.00	0.00	0.00	50,000.00	0.00	0.00	0.00	0.00%	
Извори финансирања за функцију 510:														
		1	Приходи из буџета	50,000.00	0.00	0.00	50,000.00	0.00	0.00	0.00	0.00	0.00%		
Укупно за функц. клас.		510	Управљање отпадом	50,000.00	0.00	0.00	50,000.00	0.00	0.00	0.00	0.00	0.00%		
Функц. клас. 540 Заштита биљног и животињског света и крајолика														
Програм 0401 ЗАШТИТА ЖИВОТНЕ СРЕДИНЕ														



СЛУЖБЕНИ ЛИСТ ОПШТИНЕ СЕНТА
- Број 11. -

29.06.2021.

Активност 0001 Управљање заштитом животне средине												
540	139/0	481000	ДОТАЦИЈЕ НЕВЛАДИНИМ ОРГАНИЗАЦИЈАМА	350,000.00	0.00	0.00	350,000.00	318,358.75	0.00	0.00	318,358.75	90.96%
Укупно за активност 0401-0001 Управљање заштитом животне средине				350,000.00	0.00	0.00	350,000.00	318,358.75	0.00	0.00	318,358.75	90.96%
Извори финансирања за функцију 540:												
1 Приходи из буџета				350,000.00	0.00	0.00	350,000.00	318,358.75	0.00	0.00	0.00	0.00%
540 Заштита биљног и животињског света и крајолика				350,000.00	0.00	0.00	350,000.00	318,358.75	0.00	0.00	0.00	0.00%
Укупно за функц. клас.												
Функц. клас. 560 Заштита животне средине неklasификована на другом месту												
Програм 0401 ЗАШТИТА ЖИВОТНЕ СРЕДИНЕ												
Активност 0001 Управљање заштитом животне средине												
560	140/0	424000	СПЕЦИЈАЛИЗОВАНЕ УСЛУГЕ	2,000,000.00	0.00	0.00	2,000,000.00	729,600.00	0.00	0.00	0.00	0.00%
560	141/0	426000	МАТЕРИЈАЛ	1,850,000.00	0.00	0.00	1,850,000.00	93,645.00	0.00	0.00	0.00	0.00%
Укупно за активност 0401-0001 Управљање заштитом животне средине				3,850,000.00	0.00	0.00	3,850,000.00	823,245.00	0.00	0.00	0.00	0.00%
Активност 0002 Праћење квалитета елемената животне средине												
560	142/0	424000	СПЕЦИЈАЛИЗОВАНЕ УСЛУГЕ	4,000,000.00	0.00	0.00	4,000,000.00	3,561,698.00	0.00	0.00	3,561,698.00	89.04%
Укупно за активност 0401-0002 Праћење квалитета елемената животне средине				4,000,000.00	0.00	0.00	4,000,000.00	3,561,698.00	0.00	0.00	3,561,698.00	89.04%
Активност 0005 Управљање комуналним отпадом												
560	143/0	424000	СПЕЦИЈАЛИЗОВАНЕ УСЛУГЕ	1,050,000.00	0.00	0.00	1,050,000.00	585,449.00	0.00	0.00	585,449.00	55.76%



СЛУЖБЕНИ ЛИСТ ОПШТИНЕ СЕНТА
- Број 11. -

29.06.2021.

560	144/0	426000	МАТЕРИЈАЛ	500,000.00	0.00	0.00	500,000.00	0.00	0.00	0.00	0.00	0.00%
560	145/0	451000	СУБВЕНЦИЈЕ ЈАВНИМ НЕФИНАНСИЈСКИМ ПРЕДУЗЕЋИМА И ОРГАНИЗАЦИЈАМА	14,900,000.00	0.00	0.00	14,900,000.00	9,951,142.00	0.00	0.00	9,951,142.00	66.79%
Укупно за активност 0401-0005 Управљање комуналним отпадом				16,450,000.00	0.00	0.00	16,450,000.00	10,536,591.00	0.00	0.00	10,536,591.00	64.05%
Извори финансирања за функцију 560:												
1 Приходи из буџета				24,300,000.00	0.00	0.00	24,300,000.00	14,921,534.00	0.00	0.00	14,921,534.00	61.41%
560 Заштита животне средине неklasификована на другом месту				24,300,000.00	0.00	0.00	24,300,000.00	14,921,534.00	0.00	0.00	14,921,534.00	61.41%
Укупно за функц. клас.												
Функц. клас. 620		Развој заједнице										
Програм 0602		ОПШТЕ УСЛУГЕ ЛОКАЛНЕ САМОУПРАВЕ										
Пројекат 0602-04		Санација уличне фасаде градске куће- 1. фаза										
620	155/1	511000	ЗГРАДЕ И ГРАЂЕВИНСКИ ОБЈЕКТИ	7,720,000.00	0.00	4,500,000.00	12,220,000.00	3,081,712.64	0.00	4,500,000.00	7,581,712.64	62.04%
Укупно за пројекат 0602-П4 Санација уличне фасаде градске куће- 1. фаза				7,720,000.00	0.00	4,500,000.00	12,220,000.00	3,081,712.64	0.00	4,500,000.00	7,581,712.64	62.04%
Програм 1101		СТАНОВАЊЕ, УРБАНИЗАМ И ПРОСТОРНО ПЛАНИРАЊЕ										
Активност 0001		Просторно и урбанистичко планирање										
620	146/0	416000	НАГРАДЕ ЗАПОСЛЕНИМА И ОСТАЛИ ПОСЕБНИ РАСХОДИ	650,000.00	0.00	0.00	650,000.00	497,249.36	0.00	0.00	497,249.36	76.50%



СЛУЖБЕНИ ЛИСТ ОПШТИНЕ СЕНТА
- Број 11. -

29.06.2021.

620	147/0	423000	УСЛУГЕ ПО УГОВОРУ	430,000.00	0.00	0.00	430,000.00	429,677.64	0.00	0.00	429,677.64	99.93%
620	148/0	511000	ЗГРАДЕ И ГРАЂЕВИНСКИ ОБЈЕКТИ	4,000,000.00	0.00	0.00	4,000,000.00	913,720.00	0.00	0.00	913,720.00	22.84%
1101-0001			Просторно и урбанистичко планирање	5,080,000.00	0.00	0.00	5,080,000.00	1,840,647.00	0.00	0.00	1,840,647.00	36.23%
Укупно за активност												
Активност 0003 Управљање грађевинским земљиштем												
620	149/0	424000	СПЕЦИЈАЛИЗОВАНЕ УСЛУГЕ	1,100,000.00	0.00	0.00	1,100,000.00	1,080,000.00	0.00	0.00	1,080,000.00	98.18%
1101-0003			Управљање грађевинским земљиштем	1,100,000.00	0.00	0.00	1,100,000.00	1,080,000.00	0.00	0.00	1,080,000.00	98.18%
Укупно за активност												
Активност 0004 Стамбена подршка												
620	150/0	472000	НАКНАДЕ ЗА СОЦИЈАЛНУ ЗАШТИТУ ИЗ БУЏЕТА	0.00	0.00	0.00	0.00	0.00	0.00	0.00	0.00	0.00%
620	151/0	511000	ЗГРАДЕ И ГРАЂЕВИНСКИ ОБЈЕКТИ	0.00	0.00	0.00	0.00	0.00	0.00	0.00	0.00	0.00%
1101-0004			Стамбена подршка	0.00	0.00	0.00	0.00	0.00	0.00	0.00	0.00	0.00%
Укупно за активност												
Пројекат 1101-01 План генералне регулације за насељено место Сента												
620	152/0	511000	ЗГРАДЕ И ГРАЂЕВИНСКИ ОБЈЕКТИ	0.00	0.00	549,600.00	549,600.00	0.00	0.00	0.00	0.00	0.00%
1101-III			План генералне регулације за насељено место Сента	0.00	0.00	549,600.00	549,600.00	0.00	0.00	0.00	0.00	0.00%
Укупно за пројекат												
Пројекат 1101-04 Израда плана детаљне регулације за трасе државног пута ИИА Ред бр 105												
620	153/0	511000	ЗГРАДЕ И ГРАЂЕВИНСКИ ОБЈЕКТИ	400,000.00	0.00	2,000,000.00	2,400,000.00	0.00	0.00	472,800.00	472,800.00	19.70%



		1101-П4	Израда плана детаљне регулације за трасе државног пута IIIА Реда број 105	400,000.00	0.00	2,000,000.00	2,400,000.00	0.00	0.00	472,800.00	472,800.00	19.70%
Укупно за пројекат												
Пројекат 1101-05 ИПА пројекат- Only legal assets are good assets												
620	154/0	423000	УСЛУГЕ ПО УГОВОРУ	150,000.00	0.00	2,720,000.00	2,870,000.00	0.00	0.00	2,637,340.00	2,637,340.00	91.89%
		1101-П5	ИПА пројекат- Only legal assets are good assets	150,000.00	0.00	2,720,000.00	2,870,000.00	0.00	0.00	2,637,340.00	2,637,340.00	91.89%
Укупно за пројекат												
Програм 1102 КОМУНАЛНЕ ДЕЛАТНОСТИ												
Активност 0005 Уређивање, одржавање и коришћење пијаца												
620	155/0	511000	ЗГРАДЕ И ГРАЂЕВИНСКИ ОБЈЕКТИ	0.00	0.00	0.00	0.00	0.00	0.00	0.00	0.00	0.00%
		1102-0005	Уређивање, одржавање и коришћење пијаца	0.00	0.00	0.00	0.00	0.00	0.00	0.00	0.00	0.00%
Укупно за активност												
Извори финансирања за функцију 620:												
		1	Приходи из буџета	14,450,000.00	0.00	0.00	14,450,000.00	6,002,359.64	0.00	0.00	6,002,359.64	41.54%
		7	Трансфери од других нивоа власти	0.00	0.00	4,500,000.00	4,500,000.00	0.00	0.00	4,500,000.00	4,500,000.00	100.00%
		15	Неутрошена средства донација из ранијих година	0.00	0.00	5,269,600.00	5,269,600.00	0.00	0.00	3,110,140.00	3,110,140.00	59.02%
Укупно за функц. клас.		620	Развој заједнице	14,450,000.00	0.00	9,769,600.00	24,219,600.00	6,002,359.64	0.00	7,610,140.00	13,612,499.64	56.20%
Функц. клас. 640 Улична расвета												
Програм 1102 КОМУНАЛНЕ ДЕЛАТНОСТИ												
Активност 0001 Управљање/одржавање јавним осветљењем												



СЛУЖБЕНИ ЛИСТ ОПШТИНЕ СЕНТА
- Број 11. -

29.06.2021.

640	156/0	421000	СТАЛНИ ТРОШКОВИ	14,000,000.00	0.00	0.00	14,000,000.00	11,130,082.50	0.00	0.00	11,130,082.50	79.50%
640	157/0	423000	УСЛУГЕ ПО УГОВОРУ	740,000.00	0.00	0.00	740,000.00	0.00	0.00	0.00	0.00	0.00%
640	158/0	425000	ТЕКУЋЕ ПОПРАВКЕ И ОДРЖАВАЊЕ	4,000,000.00	0.00	0.00	4,000,000.00	2,973,206.75	0.00	0.00	2,973,206.75	74.33%
		1102-0001	Управљање/одржавање јавним осветљењем	18,740,000.00	0.00	0.00	18,740,000.00	14,103,289.25	0.00	0.00	14,103,289.25	75.26%
Укупно за активност												
Извори финансирања за функцију 640:												
		1	Приходи из буџета	18,740,000.00	0.00	0.00	18,740,000.00	14,103,289.25	0.00	0.00	14,103,289.25	75.26%
Укупно за функц. клас.		640	Улична расвета	18,740,000.00	0.00	0.00	18,740,000.00	14,103,289.25	0.00	0.00	14,103,289.25	75.26%
Функц. клас. 700 ЗДРАВСТВО												
Програм 1801 ЗДРАВСТВЕНА ЗАШТИТА												
Активност 0001 Функционисање установа примарне здравствене заштите												
700	159/0	464000	ДОТАЦИЈЕ ОРГАНИЗАЦИЈАМА ЗА ОБАВЕЗНО СОЦИЈАЛНО ОСИГУРАЊЕ	8,685,000.00	0.00	0.00	8,685,000.00	8,685,000.00	0.00	0.00	8,685,000.00	100.00%
		1801-0001	Функционисање установа примарне здравствене заштите	8,685,000.00	0.00	0.00	8,685,000.00	8,685,000.00	0.00	0.00	8,685,000.00	100.00%
Укупно за активност												
Извори финансирања за функцију 700:												
		1	Приходи из буџета	8,685,000.00	0.00	0.00	8,685,000.00	8,685,000.00	0.00	0.00	8,685,000.00	100.00%
Укупно за функц. клас.		700	ЗДРАВСТВО	8,685,000.00	0.00	0.00	8,685,000.00	8,685,000.00	0.00	0.00	8,685,000.00	100.00%
Функц. клас. 721 Опште медицинске услуге												
Програм 1801 ЗДРАВСТВЕНА ЗАШТИТА												



Активност 0001 Функционисање установа примарне здравствене заштите														
721	160/0	464000	ДОТАЦИЈЕ ОРГАНИЗАЦИЈАМА ЗА ОБАВЕЗНО СОЦИЈАЛНО ОСИГУРАЊЕ	16,200,000.00	0.00	0.00	16,200,000.00	16,137,468.19	0.00	0.00	16,137,468.19	99.61%		
Укупно за активност				1801-0001	Функционисање установа примарне здравствене заштите	16,200,000.00	0.00	0.00	16,200,000.00	16,137,468.19	0.00	0.00	16,137,468.19	99.61%
Активност 0002 Мртвозорство														
721	161/0	424000	СПЕЦИЈАЛИЗОВАНЕ УСЛУГЕ	800,000.00	0.00	0.00	800,000.00	584,340.00	0.00	0.00	584,340.00	73.04%		
Укупно за активност				1801-0002	Мртвозорство	800,000.00	0.00	0.00	800,000.00	584,340.00	0.00	0.00	584,340.00	73.04%
Извори финансирања за функцију 721:														
		1	Приходи из буџета	17,000,000.00	0.00	0.00	17,000,000.00	16,721,808.19	0.00	0.00	16,721,808.19	98.36%		
Укупно за функц. клас.		721	Опште медицинске услуге	17,000,000.00	0.00	0.00	17,000,000.00	16,721,808.19	0.00	0.00	16,721,808.19	98.36%		
Функц. клас. 740 Услуге јавног здравства														
Програм 1801 ЗДРАВСТВЕНА ЗАШТИТА														
Активност 0003 Спровођење активности из области друштвене бриге за јавно здравље														
740	162/0	481000	ДОТАЦИЈЕ НЕВЛАДИНИМ ОРГАНИЗАЦИЈАМА	340,000.00	0.00	0.00	340,000.00	260,973.93	0.00	0.00	260,973.93	76.76%		
Укупно за активност				1801-0003	Спровођење активности из области друштвене бриге за јавно здравље	340,000.00	0.00	0.00	340,000.00	260,973.93	0.00	0.00	260,973.93	76.76%



Извори финансирања за функцију 740:												
	1	Приходи из буџета		340,000.00	0.00	0.00	340,000.00	260,973.93	0.00	0.00	260,973.93	76.76%
Укупно за функц. клас.	740	Услуге јавног здравства		340,000.00	0.00	0.00	340,000.00	260,973.93	0.00	0.00	260,973.93	76.76%
Функц. клас.	810	Услуге рекреације и спорта										
Програм	1301	РАЗВОЈ СПОРТА И ОМЛАДИНЕ										
Активност	0001	Подршка локалним спортским организацијама, удружењима и савезима										
810	163/0	425000	ТЕКУЋЕ ПОПРАВКЕ И ОДРЖАВАЊЕ	800,000.00	0.00	0.00	800,000.00	258,380.00	0.00	0.00	258,380.00	32.30%
810	164/0	481000	ДОТАЦИЈЕ НЕВЛАДИНИМ ОРГАНИЗАЦИЈАМА	24,300,000.00	0.00	0.00	24,300,000.00	23,538,024.13	0.00	0.00	23,538,024.13	96.86%
Укупно за активност	1301-0001	Подршка локалним спортским организацијама, удружењима и савезима		25,100,000.00	0.00	0.00	25,100,000.00	23,796,404.13	0.00	0.00	23,796,404.13	94.81%
Активност	0004	Функционисање локалних спортских установа										
810	165/0	421000	СТАЛНИ ТРОШКОВИ	13,000,000.00	0.00	0.00	13,000,000.00	10,881,028.89	0.00	0.00	10,881,028.89	83.70%
810	166/0	423000	УСЛУГЕ ПО УГОВОРУ	20,000.00	0.00	0.00	20,000.00	3,500.00	0.00	0.00	3,500.00	17.50%
810	167/0	424000	СПЕЦИЈАЛИЗОВАНЕ УСЛУГЕ	100,000.00	0.00	0.00	100,000.00	6,000.00	0.00	0.00	6,000.00	6.00%
810	168/0	425000	ТЕКУЋЕ ПОПРАВКЕ И ОДРЖАВАЊЕ	500,000.00	0.00	0.00	500,000.00	222,120.00	0.00	0.00	222,120.00	44.42%
810	169/0	426000	МАТЕРИЈАЛ	500,000.00	0.00	0.00	500,000.00	34,380.00	0.00	0.00	34,380.00	6.88%
810	170/0	512000	МАШИНЕ И ОПРЕМА	50,000.00	0.00	0.00	50,000.00	0.00	0.00	0.00	0.00	0.00%
810	171/0	513000	ОСТАЛЕ НЕКРЕТНИНЕ И ОПРЕМА	50,000.00	0.00	0.00	50,000.00	0.00	0.00	0.00	0.00	0.00%



СЛУЖБЕНИ ЛИСТ ОПШТИНЕ СЕНТА
- Број 11. -

29.06.2021.

Укупно за активност		1301-0004	Функционисање локалних спортских установа	14,220,000.00	0.00	0.00	14,220,000.00	11,147,028.89	0.00	0.00	11,147,028.89	78.39%
Активност		0005	Спровођење омладинске политике									
810	172/0	423000	УСЛУГЕ ПО УГОВОРУ	0.00	0.00	0.00	0.00	0.00	0.00	0.00	0.00	0.00%
810	173/0	481000	ДОТАЦИЈЕ НЕВЛАДИНИМ ОРГАНИЗАЦИЈАМА	440,000.00	0.00	0.00	440,000.00	398,300.00	0.00	0.00	398,300.00	90.52%
810	174/0	512000	МАШИНЕ И ОПРЕМА	0.00	0.00	0.00	0.00	0.00	0.00	0.00	0.00	0.00%
Укупно за активност		1301-0005	Спровођење омладинске политике	440,000.00	0.00	0.00	440,000.00	398,300.00	0.00	0.00	398,300.00	90.52%
Пројекат		1301-03	Санација градског базена									
810	175/0	511000	ЗГРАДЕ И ГРАЂЕВИНСКИ ОБЈЕКТИ	0.00	0.00	0.00	0.00	0.00	0.00	0.00	0.00	0.00%
Укупно за пројекат		1301-ПЗ	Санација градског базена	0.00	0.00	0.00	0.00	0.00	0.00	0.00	0.00	0.00%
			Извори финансирања за функцију 810:									
		1	Приходи из буџета	39,760,000.00	0.00	0.00	39,760,000.00	35,341,733.02	0.00	0.00	35,341,733.02	88.89%
Укупно за функц. клас.		810	Услуге рекреације и спорта	39,760,000.00	0.00	0.00	39,760,000.00	35,341,733.02	0.00	0.00	35,341,733.02	88.89%
Функц. клас.		820	Услуге културе									
Програм		1201	РАЗВОЈ КУЛТУРЕ И ИНФОРМИСАЊА									
Активност		0002	Јачање културне продукције и уметничког стваралаштва									
820	176/0	412000	СОЦИЈАЛНИ ДОПРИНОСИ НА ТЕРЕТ ПОСЛОДАВЦА	300,000.00	0.00	0.00	300,000.00	221,682.24	0.00	0.00	221,682.24	73.89%



820	177/0	481000	ДОТАЦИЈЕ НЕВЛАДИНИМ ОРГАНИЗАЦИЈАМА	2,300,000.00	0.00	0.00	2,300,000.00	1,843,382.00	0.00	0.00	1,843,382.00	80.15%
Укупно за активност			1201-0002 Јачање културне продукције и уметничког стваралаштва	2,600,000.00	0.00	0.00	2,600,000.00	2,065,064.24	0.00	0.00	2,065,064.24	79.43%
Активност 0004 Остваривање и унапређивање јавног интереса у области јавног информисања												
820	178/0	423000	УСЛУГЕ ПО УГОВОРУ	1,400,000.00	0.00	0.00	1,400,000.00	1,028,322.26	0.00	0.00	1,028,322.26	73.45%
820	179/0	454000	СУБВЕНЦИЈЕ ПРИВАТНИМ	800,000.00	0.00	0.00	800,000.00	0.00	0.00	0.00	0.00	0.00%
Укупно за активност			1201-0004 Остваривање и унапређивање јавног интереса у области јавног информисања	2,200,000.00	0.00	0.00	2,200,000.00	1,028,322.26	0.00	0.00	1,028,322.26	46.74%
Пројекат 1201-02 Реализаци. четврте фазе радова ради обез. радног простора за смештај Историјског архива и Завод за културу вој. мађ.												
820	180/0	511000	ЗГРАДЕ И ГРАЂЕВИНСКИ ОБЈЕКТИ	0.00	0.00	0.00	0.00	0.00	0.00	0.00	0.00	0.00%
Укупно за пројекат			1201-П2 Реализаци. четврте фазе радова ради обез. радног простора за смештај Историјског архива и Завод за културу вој. мађ.	0.00	0.00	0.00	0.00	0.00	0.00	0.00	0.00	0.00%
Пројекат 1201-09 Постављање споменика у општини Сента												
820	181/0	424000	СПЕЦИЈАЛИЗОВАНЕ УСЛУГЕ	0.00	0.00	0.00	0.00	0.00	0.00	0.00	0.00	0.00%
820	182/0	515000	НЕМАТЕРИЈАЛНА ИМОВИНА	0.00	0.00	0.00	0.00	0.00	0.00	0.00	0.00	0.00%
Укупно за пројекат			1201-П9 Постављање споменика у општини Сента	0.00	0.00	0.00	0.00	0.00	0.00	0.00	0.00	0.00%



Извори финансирања за функцију 820:													
1	Приходи из буџета	4,800,000.00	0.00	0.00	4,800,000.00	3,093,386.50	0.00	0.00	3,093,386.50	64.45%			
7	Трансфери од других нивоа власти	0.00	0.00	0.00	0.00	0.00	0.00	0.00	0.00	0.00%			
Укупно за функц. клас.	820	Услуге културе	4,800,000.00	0.00	0.00	4,800,000.00	3,093,386.50	0.00	0.00	3,093,386.50	64.45%		
Функц. клас. 840 Верске и остале услуге заједнице													
Програм 1201 РАЗВОЈ КУЛТУРЕ И ИНФОРМИСАЊА													
Активност 0003 Унапређење система очувања и представљања културно-историјског наслеђа													
840	183/0	481000	ДОТАЦИЈЕ НЕВЛАДИНИМ ОРГАНИЗАЦИЈАМА	1,600,000.00	0.00	0.00	1,600,000.00	1,120,000.00	0.00	0.00	1,120,000.00	70.00%	
Унапређење система очувања и представљања културно-историјског наслеђа				1201-0003	1,600,000.00	0.00	0.00	1,600,000.00	1,120,000.00	0.00	0.00	1,120,000.00	70.00%
Укупно за активност													
Извори финансирања за функцију 840:													
1	Приходи из буџета	1,600,000.00	0.00	0.00	1,600,000.00	1,120,000.00	0.00	0.00	1,120,000.00	70.00%			
Укупно за функц. клас.	840	Верске и остале услуге заједнице	1,600,000.00	0.00	0.00	1,600,000.00	1,120,000.00	0.00	0.00	1,120,000.00	70.00%		
Функц. клас. 912 Основно образовање													
Програм 2002 Основно образовање и васпитање													
Активност 0001 Функционисање основних школа													
912	184/0	463000	ТРАНСФЕРИ ОСТАЛИМ НИВОИМА ВЛАСТИ	38,882,828.00	0.00	0.00	38,882,828.00	34,169,285.60	0.00	0.00	34,169,285.60	87.88%	



СЛУЖБЕНИ ЛИСТ ОПШТИНЕ СЕНТА
- Број 11. -

29.06.2021.

Укупно за активност		2002-0001	Функционисање основних школа	38,882,828.00	0.00	0.00	38,882,828.00	34,169,285.60	0.00	0.00	34,169,285.60	87.88%
Пројекат												
		2002-01	Санација зграде школе Турзо Лајош у Сенти									
912	185/0	511000	ЗГРАДЕ И ГРАЂЕВИНСКИ ОБЈЕКТИ	5,500,000.00	0.00	18,150,680.87	23,650,680.87	4,521,359.52	0.00	18,150,680.87	22,672,040.39	95.86%
Укупно за пројекат		2002-III	Санација зграде школе Турзо Лајош у Сенти	5,500,000.00	0.00	18,150,680.87	23,650,680.87	4,521,359.52	0.00	18,150,680.87	22,672,040.39	95.86%
Пројекат												
		2002-05	Израда пројектне документације за санацију зграде Основна Школа Стеван Сремац у Сенти									
912	186/0	511000	ЗГРАДЕ И ГРАЂЕВИНСКИ ОБЈЕКТИ	4,000,000.00	0.00	0.00	4,000,000.00	0.00	0.00	0.00	0.00	0.00%
Укупно за пројекат		2002-PI5	Израда пројектне документације за санацију зграде Основна Школа Стеван Сремац у Сенти	4,000,000.00	0.00	0.00	4,000,000.00	0.00	0.00	0.00	0.00	0.00%
Извори финансирања за функцију 912:												
		1	Приходи из буџета	48,382,828.00	0.00	0.00	48,382,828.00	38,690,645.12	0.00	0.00	38,690,645.12	79.97%
		7	Трансфери од других нивоа власти	0.00	0.00	18,150,680.87	18,150,680.87	0.00	0.00	18,150,680.87	18,150,680.87	100.00%
Укупно за функц. клас.		912	Основно образовање	48,382,828.00	0.00	18,150,680.87	66,533,508.87	38,690,645.12	0.00	18,150,680.87	56,841,325.99	85.43%
Функц. клас.												
		920	Средње образовање									
Програм												
		2003	СРЕДЊЕ ОБРАЗОВАЊЕ И ВАСПИТАЊЕ									
Активност												
		0001	Функционисање средњих школа									
920	187/0	463000	ТРАНСФЕРИ ОСТАЛИМ НИВОИМА ВЛАСТИ	22,760,250.00	0.00	0.00	22,760,250.00	19,485,531.43	0.00	0.00	19,485,531.43	85.61%



СЛУЖБЕНИ ЛИСТ ОПШТИНЕ СЕНТА
- Број 11. -

29.06.2021.

Укупно за активност		2003-0001	Функционисање средњих школа	22,760,250.00	0.00	0.00	22,760,250.00	19,485,531.43	0.00	0.00	19,485,531.43	85.61%
Извори финансирања за функцију 920:												
	1		Приходи из буџета	22,760,250.00	0.00	0.00	22,760,250.00	19,485,531.43	0.00	0.00	19,485,531.43	85.61%
Укупно за функц. клас.		920	Средње образовање	22,760,250.00	0.00	0.00	22,760,250.00	19,485,531.43	0.00	0.00	19,485,531.43	85.61%
Глава 5.01 ДЕЧЈИ ВРТИЋ СНЕЖАНА ХОФЕХЕРКЕ												
Функц. клас. 911 Предшколско образовање												
Програм 2001 ПРЕДШКОЛСКО ОБРАЗОВАЊЕ И ВАСПИТАЊЕ												
Активност 0001 Функционисање и остваривање предшколског васпитања и образовања												
911	188/0	411000	ПЛАТЕ, ДОДАЦИ И НАКНАДЕ ЗАПОСЛЕНИХ (ЗАРАДЕ)	73,250,000.00	0.00	0.00	73,250,000.00	67,880,990.81	0.00	0.00	67,880,990.81	92.67%
911	189/0	412000	СОЦИЈАЛНИ ДОПРИНОСИ НА ТЕРЕТ ПОСЛОДАВЦА	12,600,000.00	0.00	0.00	12,600,000.00	11,303,953.82	0.00	0.00	11,303,953.82	89.71%
911	190/0	414000	СОЦИЈАЛНА ДАВАЊА ЗАПОСЛЕНИМА	300,000.00	0.00	0.00	300,000.00	0.00	0.00	0.00	0.00	0.00%
911	191/0	416000	НАГРАДЕ ЗАПОСЛЕНИМА И ОСТАЛИ ПОСЕБНИ РАСХОДИ	1,800,000.00	0.00	0.00	1,800,000.00	1,777,996.12	0.00	0.00	1,777,996.12	98.78%
911	191/1	421000	СТАЛНИ ТРОШКОВИ	345,000.00	0.00	140,000.00	485,000.00	0.00	0.00	170,400.00	170,400.00	35.13%
911	192/0	423000	УСЛУГЕ ПО УГОВОРУ	100,000.00	0.00	0.00	100,000.00	90,000.00	0.00	0.00	90,000.00	90.00%
911	193/0	424000	СПЕЦИЈАЛИЗОВАНЕ УСЛУГЕ	2,200,000.00	0.00	0.00	2,200,000.00	1,897,823.84	0.00	0.00	1,897,823.84	86.26%
911	194/0	426000	МАТЕРИЈАЛ	1,064,000.00	0.00	462,700.00	1,526,700.00	21,000.00	0.00	177,876.99	198,876.99	13.03%
911	195/0	465000	ОСТАЛЕ ДОТАЦИЈЕ И ТРАНСФЕРИ	1,080,000.00	0.00	0.00	1,080,000.00	934,690.50	0.00	0.00	934,690.50	86.55%



СЛУЖБЕНИ ЛИСТ ОПШТИНЕ СЕНТА
- Број 11. -

29.06.2021.

911	196/0	511000	ЗГРАДЕ И ГРАЂЕВИНСКИ ОБЈЕКТИ	0.00	0.00	0.00	0.00	0.00	0.00	0.00	0.00	0.00%
911	197/0	512000	МАШИНЕ И ОПРЕМА	500,000.00	0.00	0.00	500,000.00	472,896.76	0.00	0.00	472,896.76	94.58%
2001-0001			Функционисање и остваривање предшколског васпитања и образовања	93,239,000.00	0.00	602,700.00	93,841,700.00	84,379,351.85	0.00	348,276.99	84,727,628.84	90.29%
Укупно за активност												
Пројекат 2001-01 Пружање услуге боравка деце у предшколској установи- учешће оснивача у економској цени боравка социјално угрожене деце и трећег детета који бораве у установи												
911	198/0	421000	СТАЛНИ ТРОШКОВИ	1,190,000.00	0.00	919,000.00	2,109,000.00	1,073,802.06	0.00	664,695.01	1,738,497.07	82.43%
911	199/0	424000	СПЕЦИЈАЛИЗОВАНЕ УСЛУГЕ	50,000.00	0.00	0.00	50,000.00	48,793.77	0.00	0.00	48,793.77	97.59%
911	200/0	425000	ТЕКУЋЕ ПОПРАВКЕ И ОДРЖАВАЊЕ	0.00	0.00	0.00	0.00	0.00	0.00	0.00	0.00	0.00%
911	201/0	426000	МАТЕРИЈАЛ	1,410,000.00	0.00	111,000.00	1,521,000.00	857,796.75	0.00	71,354.96	929,151.71	61.09%
911	202/0	511000	ЗГРАДЕ И ГРАЂЕВИНСКИ ОБЈЕКТИ	0.00	0.00	0.00	0.00	0.00	0.00	0.00	0.00	0.00%
911	203/0	512000	МАШИНЕ И ОПРЕМА	0.00	0.00	0.00	0.00	0.00	0.00	0.00	0.00	0.00%
911	204/0	513000	ОСТАЛЕ НЕКРЕТНИНЕ И ОПРЕМА	0.00	0.00	0.00	0.00	0.00	0.00	0.00	0.00	0.00%
2001-III			Пружање услуге боравка деце у предшколској установи- учешће оснивача у економској цени боравка социјално угрожене деце и трећег детета који бораве у установи	2,650,000.00	0.00	1,030,000.00	3,680,000.00	1,980,392.58	0.00	736,049.97	2,716,442.55	73.82%
Укупно за пројекат												
Пројекат 2001-02 Пружање услуге боравка деце у предшколској установи- учешће родтеља у економској цени боравка са 20%												



СЛУЖБЕНИ ЛИСТ ОПШТИНЕ СЕНТА
- Број 11. -

29.06.2021.

911	205/0	413000	НАКНАДЕ У НАТУРИ	380,000.00	0.00	0.00	380,000.00	308,209.23	0.00	0.00	308,209.23	81.11%
911	206/0	414000	СОЦИЈАЛНА ДАВАЊА ЗАПОСЛЕНИМА	1,700,000.00	0.00	0.00	1,700,000.00	1,555,268.89	0.00	0.00	1,555,268.89	91.49%
911	207/0	415000	НАКНАДЕ ТРОШКОВА ЗА ЗАПОСЛЕНЕ	600,000.00	0.00	0.00	600,000.00	486,973.91	0.00	0.00	486,973.91	81.16%
911	208/0	421000	СТАЛНИ ТРОШКОВИ	2,980,000.00	0.00	680,000.00	3,660,000.00	2,333,592.25	0.00	279,980.00	2,613,572.25	71.41%
911	209/0	422000	ТРОШКОВИ ПУТОВАЊА	260,000.00	0.00	0.00	260,000.00	6,008.40	0.00	0.00	6,008.40	2.31%
911	210/0	423000	УСЛУГЕ ПО УГОВОРУ	650,000.00	0.00	0.00	650,000.00	417,182.46	0.00	0.00	417,182.46	64.18%
911	211/0	424000	СПЕЦИЈАЛИЗОВАНЕ УСЛУГЕ	515,000.00	0.00	0.00	515,000.00	325,794.06	0.00	0.00	325,794.06	63.26%
911	212/0	425000	ТЕКУЋЕ ПОПРАВКЕ И ОДРЖАВАЊЕ	370,000.00	0.00	0.00	370,000.00	272,854.84	0.00	0.00	272,854.84	73.74%
911	213/0	426000	МАТЕРИЈАЛ	6,160,000.00	0.00	520,000.00	6,680,000.00	3,090,639.03	0.00	220,000.00	3,310,639.03	49.56%
911	214/0	444000	ПРАТЕЋИ ТРОШКОВИ ЗАДУЖИВАЊА	50,000.00	0.00	0.00	50,000.00	14,769.06	0.00	0.00	14,769.06	29.54%
911	215/0	482000	ПОРЕЗИ, ОБАВЕЗНЕ ТАКСЕ, КАЗНЕ, ПЕНАЛИ И КАМАТЕ	15,000.00	0.00	0.00	15,000.00	0.00	0.00	0.00	0.00	0.00%
911	216/0	511000	ЗГРАДЕ И ГРАЂЕВИНСКИ ОБЈЕКТИ	0.00	0.00	0.00	0.00	0.00	0.00	0.00	0.00	0.00%
911	217/0	512000	МАШИНЕ И ОПРЕМА	60,000.00	0.00	0.00	60,000.00	59,980.00	0.00	0.00	59,980.00	99.97%
911	218/0	513000	ОСТАЛЕ НЕКРЕТНИНЕ И ОПРЕМА	260,000.00	0.00	0.00	260,000.00	235,990.00	0.00	0.00	235,990.00	90.77%
2001-П2 Пружање услуге боравка деча у предшколској установи- учешће родтеља у економској цени боравка са 20%				14,000,000.00	0.00	1,200,000.00	15,200,000.00	9,107,262.13	0.00	499,980.00	9,607,242.13	63.21%
Укупно за пројекат												



СЛУЖБЕНИ ЛИСТ ОПШТИНЕ СЕНТА
- Број 11. -

29.06.2021.

Пројекат 2001-03 За извођење ППП (Припремног предшколског програма)- од Републике												
911	219/0	421000	СТАЛНИ ТРОШКОВИ	0.00	0.00	4,870,600.00	4,870,600.00	0.00	0.00	4,009,661.56	4,009,661.56	82.32%
911	220/0	423000	УСЛУГЕ ПО УГОВОРУ	0.00	0.00	275,000.00	275,000.00	0.00	0.00	114,845.00	114,845.00	41.76%
911	221/0	424000	СПЕЦИЈАЛИЗОВАНЕ УСЛУГЕ	0.00	0.00	310,000.00	310,000.00	0.00	0.00	198,828.65	198,828.65	64.14%
911	222/0	425000	ТЕКУЋЕ ПОПРАВКЕ И ОДРЖАВАЊЕ	0.00	0.00	275,000.00	275,000.00	0.00	0.00	188,359.96	188,359.96	68.49%
911	223/0	426000	МАТЕРИЈАЛ	0.00	0.00	2,780,000.00	2,780,000.00	0.00	0.00	2,438,378.60	2,438,378.60	87.71%
911	224/0	482000	ПОРЕЗИ, ОБАВЕЗНЕ ТАКСЕ, КАЗНЕ, ПЕНАЛИ И КАМАТЕ	0.00	0.00	35,000.00	35,000.00	0.00	0.00	14,070.00	14,070.00	40.20%
911	225/0	512000	МАШИНЕ И ОПРЕМА	0.00	0.00	0.00	0.00	0.00	0.00	0.00	0.00	0.00%
911	226/0	513000	ОСТАЛЕ НЕКРЕТНИНЕ И ОПРЕМА	0.00	0.00	100,000.00	100,000.00	0.00	0.00	95,340.00	95,340.00	95.34%
2001-ПЗ За извођење ППП (Припремног предшколског програма)- од Републике				0.00	0.00	8,645,600.00	8,645,600.00	0.00	0.00	7,059,483.77	7,059,483.77	81.65%
Укупно за пројекат												
Извори финансирања за функцију 911:												
1	Приходи из буџета		109,889,000.00	0.00	0.00	109,889,000.00	95,467,006.56	0.00	0.00	95,467,006.56		86.88%
7	Трансфери од других нивоа власти		0.00	0.00	8,810,000.00	8,810,000.00	0.00	0.00	7,133,597.28	7,133,597.28		80.97%
8	Добровољни трансфери од физичких и правних лица		0.00	0.00	400,000.00	400,000.00	0.00	0.00	177,876.99	177,876.99		44.47%
15	Неутрошена средства донација из ранијих година		0.00	0.00	2,088,300.00	2,088,300.00	0.00	0.00	1,161,916.46	1,161,916.46		55.64%
16	Родитељски динар за ваннаставне активности		0.00	0.00	180,000.00	180,000.00	0.00	0.00	170,400.00	170,400.00		94.67%

СЛУЖБЕНИ ЛИСТ ОПШТИНЕ СЕНТА
- Број 11. -

29.06.2021.

Укупно за функц. клас.	911	Предшколско образовање	109,889,000.00	0.00	11,478,300.00	121,367,300.00	95,467,006.56	0.00	8,643,790.73	104,110,797.29	85.78%	
Извори финансирања за главу 5.01:												
		Приходи из буџета	109,889,000.00	0.00	0.00	109,889,000.00	95,467,006.56	0.00	0.00	95,467,006.56	86.88%	
		Трансфери од других нивоа власти	0.00	0.00	8,810,000.00	8,810,000.00	0.00	0.00	7,133,597.28	7,133,597.28	80.97%	
		Добровољни трансфери од физичких и правних лица	0.00	0.00	400,000.00	400,000.00	0.00	0.00	177,876.99	177,876.99	44.47%	
		Неутошена средства донација из ранијих година	0.00	0.00	2,088,300.00	2,088,300.00	0.00	0.00	1,161,916.46	1,161,916.46	55.64%	
		Родитељски динар за ваннаставне активности	0.00	0.00	180,000.00	180,000.00	0.00	0.00	170,400.00	170,400.00	94.67%	
Укупно за главу	5.01	ДЕЧЈИ ВРТИЋ СНЕЖАНА ХОФЕХЕРКЕ	109,889,000.00	0.00	11,478,300.00	121,367,300.00	95,467,006.56	0.00	8,643,790.73	104,110,797.29	85.78%	
Глава	5.02	ТУРИСТИЧКА ОРГАНИЗАЦИЈА СЕНТА										
Функц. клас.	473	Туризам										
Програм	1502	РАЗВОЈ ТУРИЗМА										
Активност	0001	Управљање развојем туризма										
473	227/0	411000	ПЛАТЕ, ДОДАЦИ И НАКНАДЕ ЗАПОСЛЕНИХ (ЗАРАДЕ)	2,636,340.00	0.00	0.00	2,636,340.00	2,482,385.72	0.00	0.00	2,482,385.72	94.16%
473	228/0	412000	СОЦИЈАЛНИ ДОПРИНОСИ НА ТЕРЕТ ПОСЛОДАВЦА	530,000.00	0.00	0.00	530,000.00	413,316.80	0.00	0.00	413,316.80	77.98%
473	228/1	413000	НАКНАДЕ У НАТУРИ	28,000.00	0.00	0.00	28,000.00	28,000.00	0.00	0.00	28,000.00	100.00%
473	229/0	414000	СОЦИЈАЛНА ДАВАЊА ЗАПОСЛЕНИМА	120,000.00	0.00	160,000.00	280,000.00	88,671.15	0.00	0.00	88,671.15	31.67%



СЛУЖБЕНИ ЛИСТ ОПШТИНЕ СЕНТА
- Број 11. -

29.06.2021.

473	230/0	421000	СТАЛНИ ТРОШКОВИ	284,000.00	0.00	0.00	284,000.00	172,568.17	0.00	0.00	172,568.17	60.76%
473	231/0	423000	УСЛУГЕ ПО УГОВОРУ	445,000.00	0.00	0.00	445,000.00	398,852.30	0.00	0.00	398,852.30	89.63%
473	232/0	424000	СПЕЦИЈАЛИЗОВАНЕ УСЛУГЕ	55,000.00	0.00	0.00	55,000.00	49,645.00	0.00	0.00	49,645.00	90.26%
473	233/0	425000	ТЕКУЋЕ ПОПРАВКЕ И ОДРЖАВАЊЕ	100,000.00	0.00	0.00	100,000.00	43,558.00	0.00	0.00	43,558.00	43.56%
473	234/0	426000	МАТЕРИЈАЛ	291,000.00	0.00	0.00	291,000.00	133,405.31	0.00	0.00	133,405.31	45.84%
473	235/0	465000	ОСТАЛЕ ДОТАЦИЈЕ И ТРАНСФЕРИ	0.00	0.00	0.00	0.00	0.00	0.00	0.00	0.00	0.00%
473	236/0	482000	ПОРЕЗИ, ОБАВЕЗНЕ ТАКСЕ, КАЗНЕ, ПЕНАЛИ И КАМАТЕ	40,000.00	0.00	0.00	40,000.00	27,156.00	0.00	0.00	27,156.00	67.89%
473	237/0	512000	МАШИНЕ И ОПРЕМА	0.00	0.00	0.00	0.00	0.00	0.00	0.00	0.00	0.00%
473	238/0	515000	НЕМАТЕРИЈАЛНА ИМОВИНА	0.00	0.00	0.00	0.00	0.00	0.00	0.00	0.00	0.00%
Укупно за активност		1502-0001	Управљање развојем туризма	4,529,340.00	0.00	160,000.00	4,689,340.00	3,837,558.45	0.00	0.00	3,837,558.45	81.84%
Активност 0002 Промоција туристичке понуде												
473	239/0	422000	ТРОШКОВИ ПУТОВАЊА	60,000.00	0.00	0.00	60,000.00	47,707.18	0.00	0.00	47,707.18	79.51%
473	240/0	423000	УСЛУГЕ ПО УГОВОРУ	810,000.00	0.00	0.00	810,000.00	518,212.00	0.00	0.00	518,212.00	63.98%
473	241/0	523000	ЗАЛИХЕ РОБЕ ЗА ДАЉУ ПРОДАЈУ	280,000.00	0.00	0.00	280,000.00	186,019.00	0.00	0.00	186,019.00	66.44%
Укупно за активност		1502-0002	Промоција туристичке понуде	1,150,000.00	0.00	0.00	1,150,000.00	751,938.18	0.00	0.00	751,938.18	65.39%
Пројекат 1502-06 Манifestације- Фестивал цветања Тисе, Фестивал И ловe Сента, Божићни вашар												
473	242/0	421000	СТАЛНИ ТРОШКОВИ	8,000.00	0.00	0.00	8,000.00	7,686.17	0.00	0.00	7,686.17	96.08%
473	243/0	423000	УСЛУГЕ ПО УГОВОРУ	1,120,000.00	0.00	0.00	1,120,000.00	778,374.92	0.00	0.00	778,374.92	69.50%
473	244/0	424000	СПЕЦИЈАЛИЗОВАНЕ УСЛУГЕ	410,000.00	0.00	100,000.00	510,000.00	405,773.52	0.00	32,404.00	438,177.52	85.92%
473	245/0	426000	МАТЕРИЈАЛ	230,000.00	0.00	0.00	230,000.00	96,377.30	0.00	0.00	96,377.30	41.90%



СЛУЖБЕНИ ЛИСТ ОПШТИНЕ СЕНТА
- Број 11. -

29.06.2021.

473	246/0	482000	ПОРЕЗИ, ОБАВЕЗНЕ ТАКСЕ, КАЗНЕ, ПЕНАЛИ И КАМАТЕ	45,000.00	0.00	0.00	45,000.00	41,799.60	0.00	0.00	41,799.60	92.89%
1502-П6			Манифестације- Фестивал цветања Тисе, Фестивал Илове Сента, Божићни вашар	1,813,000.00	0.00	100,000.00	1,913,000.00	1,330,011.51	0.00	32,404.00	1,362,415.51	71.22%
Укупно за пројекат												
Извори финансирања за функцију 473:												
1	Приходи из буџета			7,492,340.00	0.00	0.00	7,492,340.00	5,919,508.14	0.00	0.00	5,919,508.14	79.01%
3	Социјални доприноси			0.00	0.00	160,000.00	160,000.00	0.00	0.00	0.00	0.00	0.00%
8	Добровољни трансфери од физичких и правних лица			0.00	0.00	100,000.00	100,000.00	0.00	0.00	32,404.00	32,404.00	32.40%
Укупно за функц. клас.			473 Туризам	7,492,340.00	0.00	260,000.00	7,752,340.00	5,919,508.14	0.00	32,404.00	5,951,912.14	76.78%
Извори финансирања за главу 5.02:												
Приходи из буџета				7,492,340.00	0.00	0.00	7,492,340.00	5,919,508.14	0.00	0.00	5,919,508.14	79.01%
Социјални доприноси				0.00	0.00	160,000.00	160,000.00	0.00	0.00	0.00	0.00	0.00%
Добровољни трансфери од физичких и правних лица				0.00	0.00	100,000.00	100,000.00	0.00	0.00	32,404.00	32,404.00	32.40%
Укупно за главу			5.02 ТУРИСТИЧКА ОРГАНИЗАЦИЈА СЕНТА	7,492,340.00	0.00	260,000.00	7,752,340.00	5,919,508.14	0.00	32,404.00	5,951,912.14	76.78%
Глава	5.03	КУЛТУРНО ОБРАЗОВНИ ЦЕНТАР ТУРЗО ЛАЈОШ										
Функц. клас.	820	Услуге културе										
Програм	1201	РАЗВОЈ КУЛТУРЕ И ИНФОРМИСАЊА										
Активност	0001	Функционисање локалних установа културе										



СЛУЖБЕНИ ЛИСТ ОПШТИНЕ СЕНТА

- Број 11. -

29.06.2021.

820	247/0	411000	ПЛАТЕ, ДОДАЦИ И НАКНАДЕ ЗАПОСЛЕНИХ (ЗАРАДЕ)	19,784,000.00	0.00	0.00	19,784,000.00	17,446,961.76	0.00	0.00	17,446,961.76	88.19%
820	248/0	412000	СОЦИЈАЛНИ ДОПРИНОСИ НА ТЕРЕТ ПОСЛОДАВЦА	3,393,000.00	0.00	0.00	3,393,000.00	2,904,919.14	0.00	0.00	2,904,919.14	85.62%
820	249/0	413000	НАКНАДЕ У НАТУРИ	39,000.00	0.00	0.00	39,000.00	0.00	0.00	0.00	0.00	0.00%
820	250/0	414000	СОЦИЈАЛНА ДАВАЊА ЗАПОСЛЕНИМА	345,000.00	0.00	0.00	345,000.00	66,666.72	0.00	0.00	66,666.72	19.32%
820	251/0	415000	НАКНАДЕ ТРОШКОВА ЗА ЗАПОСЛЕНЕ	60,000.00	0.00	0.00	60,000.00	52,643.81	0.00	0.00	52,643.81	87.74%
820	252/0	421000	СТАЛНИ ТРОШКОВИ	8,242,000.00	0.00	5,463.00	8,247,463.00	5,914,909.77	0.00	5,462.66	5,920,372.43	71.78%
820	253/0	423000	УСЛУГЕ ПО УГОВОРУ	380,600.00	0.00	475,346.67	855,946.67	272,861.69	0.00	475,346.67	748,208.36	87.41%
820	254/0	425000	ТЕКУЋЕ ПОПРАВКЕ И ОДРЖАВАЊЕ	372,000.00	0.00	979,919.02	1,351,919.02	326,254.00	0.00	979,919.02	1,306,173.02	96.62%
820	255/0	426000	МАТЕРИЈАЛ	621,400.00	0.00	107,848.14	729,248.14	515,545.15	0.00	107,848.14	623,393.29	85.48%
820	256/0	465000	ОСТАЛЕ ДОТАЦИЈЕ И ТРАНСФЕРИ	0.00	0.00	0.00	0.00	0.00	0.00	0.00	0.00	0.00%
820	256/1	512000	МАШИНЕ И ОПРЕМА	0.00	0.00	186,299.00	186,299.00	0.00	0.00	186,299.00	186,299.00	0.00%
1201-0001			Функционисање локалних установа културе	33,237,000.00	0.00	1,754,875.83	34,991,875.83	27,500,762.04	0.00	1,754,875.49	29,255,637.53	83.61%
Укупно за активност												
Активност 0002 Јачање културне продукције и уметничког стваралаштва												
820	257/0	422000	ТРОШКОВИ ПУТОВАЊА	5,400.00	0.00	0.00	5,400.00	5,394.00	0.00	0.00	5,394.00	99.89%
820	258/0	423000	УСЛУГЕ ПО УГОВОРУ	538,600.00	0.00	231,509.23	770,109.23	383,165.33	0.00	231,509.01	614,674.34	79.82%
820	259/0	424000	СПЕЦИЈАЛИЗОВАНЕ УСЛУГЕ	838,000.00	0.00	385,721.08	1,223,721.08	419,321.09	0.00	351,053.47	770,374.56	62.95%
820	260/0	425000	ТЕКУЋЕ ПОПРАВКЕ И ОДРЖАВАЊЕ	10,000.00	0.00	0.00	10,000.00	6,600.00	0.00	0.00	6,600.00	66.00%
820	261/0	426000	МАТЕРИЈАЛ	173,000.00	0.00	16,647.86	189,647.86	126,478.74	0.00	16,647.38	143,126.12	75.47%



СЛУЖБЕНИ ЛИСТ ОПШТИНЕ СЕНТА
- Број 11. -

29.06.2021.

820	261/3	512000	МАШИНЕ И ОПРЕМА	0.00	0.00	57,470.00	57,470.00	0.00	0.00	57,470.00	57,470.00	100.00%	
820	261/1	515000	НЕМАТЕРИЈАЛНА ИМОВИНА	200,000.00	0.00	0.00	200,000.00	0.00	0.00	0.00	0.00	0.00%	
Укупно за активност			1201-0002	Јачање културне продукције и уметничког стваралаштва	1,765,000.00	0.00	691,348.17	2,456,348.17	940,959.16	0.00	656,679.86	1,597,639.02	65.04%

Активност 0003 Унапређење система очувања и представљања културно-историјског наслеђа

820	261/2	421000	СТАЛНИ ТРОШКОВИ	0.00	0.00	650.81	650.81	0.00	0.00	0.00	0.00	0.00%	
820	262/0	422000	ТРОШКОВИ ПУТОВАЊА	32,400.00	0.00	257,824.00	290,224.00	32,394.00	0.00	370.00	32,764.00	11.29%	
820	263/0	423000	УСЛУГЕ ПО УГОВОРУ	80,000.00	0.00	43,588.38	123,588.38	27,784.72	0.00	43,587.38	71,372.10	57.75%	
820	264/0	424000	СПЕЦИЈАЛИЗОВАНЕ УСЛУГЕ	500,000.00	0.00	2,233,197.24	2,733,197.24	434,693.33	0.00	657,429.68	1,092,123.01	39.96%	
820	265/0	425000	ТЕКУЋЕ ПОПРАВКЕ И ОДРЖАВАЊЕ	5,000.00	0.00	4,079.00	9,079.00	0.00	0.00	0.00	0.00	0.00%	
820	266/0	426000	МАТЕРИЈАЛ	40,000.00	0.00	360,870.57	400,870.57	13,733.70	0.00	159,401.57	173,135.27	43.19%	
Укупно за активност			1201-0003	Унапређење система очувања и представљања културно-историјског наслеђа	657,400.00	0.00	2,900,210.00	3,557,610.00	508,605.75	0.00	860,788.63	1,369,394.38	38.49%

Пројекат 1201-04 Истакнути празници Општине Сента

820	267/0	422000	ТРОШКОВИ ПУТОВАЊА	0.00	0.00	0.00	0.00	0.00	0.00	0.00	0.00	0.00%	
820	268/0	423000	УСЛУГЕ ПО УГОВОРУ	980,000.00	0.00	0.00	980,000.00	753,061.63	0.00	0.00	753,061.63	76.84%	
820	269/0	424000	СПЕЦИЈАЛИЗОВАНЕ УСЛУГЕ	30,000.00	0.00	0.00	30,000.00	6,750.82	0.00	0.00	6,750.82	22.50%	
Укупно за пројекат			1201-П4	Истакнути празници Општине Сента	1,010,000.00	0.00	0.00	1,010,000.00	759,812.45	0.00	0.00	759,812.45	75.23%

Пројекат 1201-08 Реконструкција културног објеката у Сенти, Главни Трг 2.



СЛУЖБЕНИ ЛИСТ ОПШТИНЕ СЕНТА
- Број 11. -

29.06.2021.

820	270/0	511000	ЗГРАДЕ И ГРАЂЕВИНСКИ ОБЈЕКТИ	400,000.00	0.00	0.00	400,000.00	370,320.00	0.00	0.00	370,320.00	92.58%
Укупно за пројекат			1201-П8 Реконструкција културног објеката у Сенти, Главни Трг 2.	400,000.00	0.00	0.00	400,000.00	370,320.00	0.00	0.00	370,320.00	92.58%

Пројекат 1201-10 Реконструкције и пренамена мале синагоге

820	270/1	511000	ЗГРАДЕ И ГРАЂЕВИНСКИ ОБЈЕКТИ	0.00	0.00	36,112,380.00	36,112,380.00	0.00	0.00	0.00	0.00	0.00%
Укупно за пројекат			1201-П10 Реконструкције и пренамена мале синагоге	0.00	0.00	36,112,380.00	36,112,380.00	0.00	0.00	0.00	0.00	0.00%

**Извори финансирања
за функцију 820:**

1	Приходи из буџета	37,069,400.00	0.00	0.00	37,069,400.00	30,080,459.40	0.00	0.00	30,080,459.40	81.15%		
5	Донације од иностранних земаља	0.00	0.00	39,447,996.00	39,447,996.00	0.00	0.00	1,748,513.09	1,748,513.09	4.43%		
8	Добровољни трансфери од физичких и правних лица	0.00	0.00	655,000.00	655,000.00	0.00	0.00	620,331.33	620,331.33	94.71%		
13	Нераспоређени вишак прихода из ранијих година	0.00	0.00	4,054.00	4,054.00	0.00	0.00	4,054.00	4,054.00	100.00%		
15	Неутрошена средства донација из ранијих година	0.00	0.00	1,351,764.00	1,351,764.00	0.00	0.00	899,445.56	899,445.56	66.54%		
Укупно за функц. клас.		820	Услуге културе	37,069,400.00	0.00	41,458,814.00	78,528,214.00	30,080,459.40	0.00	3,272,343.98	33,352,803.38	42.47%

**Извори финансирања
за главу 5.03:**

Приходи из буџета	37,069,400.00	0.00	0.00	37,069,400.00	30,080,459.40	0.00	0.00	30,080,459.40	81.15%
Донације од иностранних земаља	0.00	0.00	39,447,996.00	39,447,996.00	0.00	0.00	1,748,513.09	1,748,513.09	4.43%



СЛУЖБЕНИ ЛИСТ ОПШТИНЕ СЕНТА
- Број 11. -

29.06.2021.

			Добровољни трансфери од физичких и правних лица	0.00	0.00	655,000.00	655,000.00	0.00	0.00	620,331.33	620,331.33	94.71%
			Нераспоређени вишак прихода из ранијих година	0.00	0.00	4,054.00	4,054.00	0.00	0.00	4,054.00	4,054.00	100.00%
			Неуtroшена средства донација из ранијих година	0.00	0.00	1,351,764.00	1,351,764.00	0.00	0.00	899,445.56	899,445.56	66.54%
	5.03		КУЛТУРНО ОБРАЗОВНИ ЦЕНТАР ТУРЗО ЛАЈОШ	37,069,400.00	0.00	41,458,814.00	78,528,214.00	30,080,459.40	0.00	3,272,343.98	33,352,803.38	42.47%
Укупно за главу												
Глава	5.04	СЕНЂАНСКО МАЂАРСКО КАМЕРНО ПОЗОРИШТЕ										
Функц. клас.	820	Услуге културе										
Програм	1201	РАЗВОЈ КУЛТУРЕ И ИНФОРМИСАЊА										
Активност	0001	Функционисање локалних установа културе										
820	271/0	411000	ПЛАТЕ, ДОДАЦИ И НАКНАДЕ ЗАПОСЛЕНИХ (ЗАРАДЕ)	2,321,000.00	0.00	0.00	2,321,000.00	2,316,170.84	0.00	0.00	2,316,170.84	99.79%
820	272/0	412000	СОЦИЈАЛНИ ДОПРИНОСИ НА ТЕРЕТ ПОСЛОДАВЦА	399,000.00	0.00	0.00	399,000.00	385,642.45	0.00	0.00	385,642.45	96.65%
820	273/0	414000	СОЦИЈАЛНА ДАВАЊА ЗАПОСЛЕНИМА	30,000.00	0.00	0.00	30,000.00	29,271.23	0.00	0.00	29,271.23	97.57%
820	274/0	415000	НАКНАДЕ ТРОШКОВА ЗА ЗАПОСЛЕНЕ	80,000.00	0.00	0.00	80,000.00	64,859.55	0.00	0.00	64,859.55	81.07%
820	275/0	421000	СТАЛНИ ТРОШКОВИ	293,000.00	0.00	6,051.00	299,051.00	222,927.66	0.00	6,051.00	228,978.66	76.57%
820	276/0	423000	УСЛУГЕ ПО УГОВОРУ	2,380,000.00	0.00	0.00	2,380,000.00	1,423,970.64	0.00	0.00	1,423,970.64	59.83%
820	277/0	424000	СПЕЦИЈАЛИЗОВАНЕ УСЛУГЕ	2,000,000.00	0.00	3,000,000.00	5,000,000.00	2,000,000.00	0.00	3,000,000.00	5,000,000.00	100.00%
820	278/0	425000	ТЕКУЋЕ ПОПРАВКЕ И ОДРЖАВАЊЕ	38,000.00	78,643.00	0.00	116,643.00	37,000.00	78,643.43	0.00	115,643.43	99.14%



СЛУЖБЕНИ ЛИСТ ОПШТИНЕ СЕНТА

- Број 11. -

29.06.2021.

820	279/0	426000	МАТЕРИЈАЛ	60,000.00	0.00	0.00	60,000.00	54,855.05	0.00	0.00	54,855.05	91.43%		
820	280/0	465000	ОСТАЛЕ ДОТАЦИЈЕ И ТРАНСФЕРИ	0.00	0.00	0.00	0.00	0.00	0.00	0.00	0.00	0.00%		
820	281/0	482000	ПОРЕЗИ, ОБАВЕЗНЕ ТАКСЕ, КАЗНЕ, ПЕНАЛИ И КАМАТЕ	40,000.00	0.00	0.00	40,000.00	34,244.00	0.00	0.00	34,244.00	85.61%		
Укупно за активност				1201-0001	Функционисање локалних установа културе	7,641,000.00	78,643.00	3,006,051.00	10,725,694.00	6,568,941.42	78,643.43	3,006,051.00	9,653,635.85	90.00%
Активност 0002 Јачање културне продукције и уметничког стваралаштва														
820	281/1	421000	СТАЛНИ ТРОШКОВИ	0.00	0.00	26,507.00	26,507.00	0.00	0.00	2,392.32	2,392.32	9.03%		
820	282/0	422000	ТРОШКОВИ ПУТОВАЊА	15,000.00	0.00	854,744.00	869,744.00	4,788.00	0.00	45,040.55	49,828.55	5.73%		
820	283/0	423000	УСЛУГЕ ПО УГОВОРУ	539,000.00	0.00	1,305,464.00	1,844,464.00	525,746.95	0.00	1,305,462.88	1,831,209.83	99.28%		
820	284/0	424000	СПЕЦИЈАЛИЗОВАНЕ УСЛУГЕ	182,000.00	0.00	2,765,177.29	2,947,177.29	181,958.27	0.00	1,654,958.81	1,836,917.08	62.33%		
820	285/0	425000	ТЕКУЋЕ ПОПРАВКЕ И ОДРЖАВАЊЕ	19,000.00	0.00	42,121.00	61,121.00	18,479.00	0.00	42,120.67	60,599.67	99.15%		
820	286/0	426000	МАТЕРИЈАЛ	130,000.00	0.00	877,092.19	1,007,092.19	125,085.44	0.00	470,612.35	595,697.79	59.15%		
820	286/2	482000	ПОРЕЗИ, ОБАВЕЗНЕ ТАКСЕ, КАЗНЕ, ПЕНАЛИ И КАМАТЕ	0.00	0.00	6,177.00	6,177.00	0.00	0.00	6,176.75	6,176.75	100.00%		
820	286/1	512000	МАШИНЕ И ОПРЕМА	0.00	0.00	1,630,041.52	1,630,041.52	0.00	0.00	1,347,375.87	1,347,375.87	82.66%		
Укупно за активност				1201-0002	Јачање културне продукције и уметничког стваралаштва	885,000.00	0.00	7,507,324.00	8,392,324.00	856,057.66	0.00	4,874,140.20	5,730,197.86	68.28%
Извори финансирања за функцију 820:														
1		Приходи из буџета		8,526,000.00	0.00	0.00	8,526,000.00	7,424,999.08	0.00	0.00	7,424,999.08		87.09%	



СЛУЖБЕНИ ЛИСТ ОПШТИНЕ СЕНТА
- Број 11. -

29.06.2021.

4	Сопствени приходи буџетских корисника	0.00	78,643.00	0.00	78,643.00	0.00	78,643.43	0.00	78,643.43	100.00%
5	Средства из донације од међународних организација	0.00	0.00	6,154,110.00	6,154,110.00	0.00	0.00	3,520,925.85	3,520,925.85	57.21%
8	Добровољни трансфери од физичких и правних лица	0.00	0.00	3,500,000.00	3,500,000.00	0.00	0.00	3,500,000.00	3,500,000.00	100.00%
13	Нераспоређени вишак прихода из ранијих година	0.00	0.00	6,051.00	6,051.00	0.00	0.00	6,051.00	6,051.00	100.00%
15	Неутрошена средства донација из ранијих година	0.00	0.00	853,214.00	853,214.00	0.00	0.00	853,214.35	853,214.35	100.00%
Укупно за функц. клас.	820 Услуге културе	8,526,000.00	78,643.00	10,513,375.00	19,118,018.00	7,424,999.08	78,643.43	7,880,191.20	15,383,833.71	80.47%
Извори финансирања за главу 5.04:										
	Приходи из буџета	8,526,000.00	0.00	0.00	8,526,000.00	7,424,999.08	0.00	0.00	7,424,999.08	87.09%
	Сопствени приходи буџетских корисника	0.00	78,643.00	0.00	78,643.00	0.00	78,643.43	0.00	78,643.43	100.00%
	Средства из донације од међународних организација	0.00	0.00	6,154,110.00	6,154,110.00	0.00	0.00	3,520,925.85	3,520,925.85	57.21%
	Добровољни трансфери од физичких и правних лица	0.00	0.00	3,500,000.00	3,500,000.00	0.00	0.00	3,500,000.00	3,500,000.00	100.00%
	Нераспоређени вишак прихода из ранијих година	0.00	0.00	6,051.00	6,051.00	0.00	0.00	6,051.00	6,051.00	100.00%
	Неутрошена средства донација из ранијих година	0.00	0.00	853,214.00	853,214.00	0.00	0.00	853,214.35	853,214.35	100.00%
5.04	СЕНЂАНСКО МАЂАРСКО КАМЕРНО ПОЗОРИШТЕ	8,526,000.00	78,643.00	10,513,375.00	19,118,018.00	7,424,999.08	78,643.43	7,880,191.20	15,383,833.71	80.47%
Укупно за главу										



Глава 5.05 СРПСКИ КУЛТУРНИ ЦЕНТАР СТЕВАН СРЕМАЦ												
Функц. клас. 820 Услуге културе												
Програм 1201 РАЗВОЈ КУЛТУРЕ И ИНФОРМИСАЊА												
Активност 0001 Функционисање локалних установа културе												
820	287/0	411000	ПЛАТЕ, ДОДАЦИ И НАКНАДЕ ЗАПОСЛЕНИХ (ЗАРАДЕ)	1,631,630.00	0.00	0.00	1,631,630.00	1,613,825.97	0.00	0.00	1,613,825.97	98.91%
820	288/0	412000	СОЦИЈАЛНИ ДОПРИНОСИ НА ТЕРЕТ ПОСЛОДАВЦА	279,840.00	0.00	0.00	279,840.00	268,702.07	0.00	0.00	268,702.07	96.02%
820	289/0	414000	СОЦИЈАЛНА ДАВАЊА ЗАПОСЛЕНИМА	0.00	0.00	0.00	0.00	0.00	0.00	0.00	0.00	0.00%
820	290/0	421000	СТАЛНИ ТРОШКОВИ	619,130.00	0.00	0.00	619,130.00	319,898.15	0.00	0.00	319,898.15	51.67%
820	291/0	422000	ТРОШКОВИ ПУТОВАЊА	5,000.00	0.00	0.00	5,000.00	0.00	0.00	0.00	0.00	0.00%
820	292/0	423000	УСЛУГЕ ПО УГОВОРУ	719,000.00	0.00	0.00	719,000.00	483,282.61	0.00	0.00	483,282.61	67.22%
820	293/0	424000	СПЕЦИЈАЛИЗОВАНЕ УСЛУГЕ	586,385.00	0.00	0.00	586,385.00	135,436.00	0.00	0.00	135,436.00	23.10%
820	294/0	425000	ТЕКУЋЕ ПОПРАВКЕ И ОДРЖАВАЊЕ	85,000.00	0.00	0.00	85,000.00	1,731.60	0.00	0.00	1,731.60	2.04%
820	295/0	426000	МАТЕРИЈАЛ	784,015.00	0.00	0.00	784,015.00	207,418.80	0.00	0.00	207,418.80	26.46%
820	296/0	512000	МАШИНЕ И ОПРЕМА	190,000.00	0.00	0.00	190,000.00	0.00	0.00	0.00	0.00	0.00%
Укупно за активност		1201-0001	Функционисање локалних установа културе	4,900,000.00	0.00	0.00	4,900,000.00	3,030,295.20	0.00	0.00	3,030,295.20	61.84%
Извори финансирања за функцију 820:												
	1		Приходи из буџета	4,900,000.00	0.00	0.00	4,900,000.00	3,030,295.20	0.00	0.00	3,030,295.20	61.84%



СЛУЖБЕНИ ЛИСТ ОПШТИНЕ СЕНТА
- Број 11. -

29.06.2021.

7	Трансфери од других нивоа власти	0.00	0.00	0.00	0.00	0.00	0.00	0.00	0.00	0.00	0.00%	
8	Добровољни трансфери од физичких и правних лица	0.00	0.00	0.00	0.00	0.00	0.00	0.00	0.00	0.00	0.00%	
Укупно за функц. клас.	820	Услуге културе	4,900,000.00	0.00	0.00	4,900,000.00	3,030,295.20	0.00	0.00	3,030,295.20	61.84%	
Извори финансирања за главу 5.05:												
		Приходи из буџета	4,900,000.00	0.00	0.00	4,900,000.00	3,030,295.20	0.00	0.00	3,030,295.20	61.84%	
		Трансфери од других нивоа власти	0.00	0.00	0.00	0.00	0.00	0.00	0.00	0.00	0.00%	
		Добровољни трансфери од физичких и правних лица	0.00	0.00	0.00	0.00	0.00	0.00	0.00	0.00	0.00%	
Укупно за главу	5.05	СРПСКИ КУЛТУРНИ ЦЕНТАР СТЕВАН СРЕМАЦ	4,900,000.00	0.00	0.00	4,900,000.00	3,030,295.20	0.00	0.00	3,030,295.20	61.84%	
Глава	5.06	ИСТОРИЈСКИ АРХИВ										
Функц. клас.	820	Услуге културе										
Програм	1201	РАЗВОЈ КУЛТУРЕ И ИНФОРМИСАЊА										
Активност	0001	Функционисање локалних установа културе										
820	297/0	411000	ПЛАТЕ, ДОДАЦИ И НАКНАДЕ ЗАПОСЛЕНИХ (ЗАРАДЕ)	8,900,000.00	0.00	2,746,000.00	11,646,000.00	8,655,072.66	0.00	2,661,695.72	11,316,768.38	97.17%
820	298/0	412000	СОЦИЈАЛНИ ДОПРИНОСИ НА ТЕРЕТ ПОСЛОДАВЦА	1,487,000.00	0.00	495,000.00	1,982,000.00	1,441,069.55	0.00	443,172.36	1,884,241.91	95.07%
820	298/1	413000	НАКНАДЕ У НАТУРИ	127,887.00	0.00	0.00	127,887.00	57,886.02	0.00	0.00	57,886.02	45.26%



СЛУЖБЕНИ ЛИСТ ОПШТИНЕ СЕНТА
- Број 11. -

29.06.2021.

820	298/2	414000	СОЦИЈАЛНА ДАВАЊА ЗАПОСЛЕНИМА	0.00	0.00	150,000.00	150,000.00	0.00	0.00	0.00	0.00	0.00%
820	299/0	415000	НАКНАДЕ ТРОШКОВА ЗА ЗАПОСЛЕНЕ	70,000.00	0.00	127,000.00	197,000.00	68,150.41	0.00	100,040.30	168,190.71	85.38%
820	300/0	416000	НАГРАДЕ ЗАПОСЛЕНИМА И ОСТАЛИ ПОСЕБНИ РАСХОДИ	140,000.00	0.00	198,000.00	338,000.00	139,669.00	0.00	183,902.61	323,571.61	95.73%
820	301/0	421000	СТАЛНИ ТРОШКОВИ	260,000.00	0.00	1,544,000.00	1,804,000.00	169,437.25	0.00	1,419,602.23	1,589,039.48	88.08%
820	302/0	423000	УСЛУГЕ ПО УГОВОРУ	532,113.00	0.00	810,000.00	1,342,113.00	326,571.34	0.00	674,429.20	1,001,000.54	74.58%
820	303/0	424000	СПЕЦИЈАЛИЗОВАНЕ УСЛУГЕ	240,000.00	0.00	0.00	240,000.00	193,014.55	0.00	0.00	193,014.55	80.42%
820	304/0	425000	ТЕКУЋЕ ПОПРАВКЕ И ОДРЖАВАЊЕ	380,000.00	0.00	300,000.00	680,000.00	169,261.20	0.00	300,000.00	469,261.20	69.01%
820	305/0	426000	МАТЕРИЈАЛ	600,000.00	0.00	160,000.00	760,000.00	410,879.74	0.00	52,050.00	462,929.74	60.91%
820	306/0	465000	ОСТАЛЕ ДОТАЦИЈЕ И ТРАНСФЕРИ	0.00	0.00	0.00	0.00	0.00	0.00	0.00	0.00	0.00%
820	307/0	482000	ПОРЕЗИ, ОБАВЕЗНЕ ТАКСЕ, КАЗНЕ, ПЕНАЛИ И КАМАТЕ	65,000.00	0.00	0.00	65,000.00	53,309.00	0.00	0.00	53,309.00	82.01%
820	308/0	511000	ЗГРАДЕ И ГРАЂЕВИНСКИ ОБЈЕКТИ	640,000.00	0.00	0.00	640,000.00	638,928.00	0.00	0.00	638,928.00	99.83%
820	309/0	512000	МАШИНЕ И ОПРЕМА	580,000.00	0.00	0.00	580,000.00	520,668.00	0.00	0.00	520,668.00	89.77%
820	310/0	515000	НЕМАТЕРИЈАЛНА ИМОВИНА	10,000.00	0.00	0.00	10,000.00	0.00	0.00	0.00	0.00	0.00%
Укупно за активност		1201-0001	Функционисање локалних установа културе	14,032,000.00	0.00	6,530,000.00	20,562,000.00	12,843,916.72	0.00	5,834,892.42	18,678,809.14	90.84%
Пројекат 1201-06 Living Archives- Relics of Common Cultural Heritage (Живи архиви- Реликвије заједничког културног наслеђа)												
820	311/0	423000	УСЛУГЕ ПО УГОВОРУ	0.00	0.00	1,660,000.00	1,660,000.00	0.00	0.00	1,296,000.00	1,296,000.00	78.07%
820	312/0	424000	СПЕЦИЈАЛИЗОВАНЕ УСЛУГЕ	0.00	0.00	2,250,000.00	2,250,000.00	0.00	0.00	1,040,000.00	1,040,000.00	46.22%



820	313/0	426000	МАТЕРИЈАЛ	0.00	0.00	22,140.00	22,140.00	0.00	0.00	0.00	0.00	0.00%		
820	313/1	512000	МАШИНЕ И ОПРЕМА	0.00	0.00	582,433.73	582,433.73	0.00	0.00	28,800.00	28,800.00	4.94%		
	1201-П6		Living Archives- Relics of Common Cultural Heritage (Живи архиви-Реликвије заједничког културног наслеђа)	0.00	0.00	4,514,573.73	4,514,573.73	0.00	0.00	2,364,800.00	2,364,800.00	52.38%		
Укупно за пројекат														
Извори финансирања за функцију 820:														
	1		Приходи из буџета	14,032,000.00	0.00	0.00	14,032,000.00	12,843,916.72	0.00	0.00	12,843,916.72	91.53%		
	2		Трансфери између корисника на истом нивоу	0.00	0.00	6,230,000.00	6,230,000.00	0.00	0.00	5,534,892.42	5,534,892.42	88.84%		
	6		Донације од међународних организација	0.00	0.00	4,514,573.73	4,514,573.73	0.00	0.00	2,364,800.00	2,364,800.00	52.38%		
	7		Трансфере од других нивоа власти	0.00	0.00	300,000.00	300,000.00	0.00	0.00	300,000.00	300,000.00	100.00%		
Укупно за функци. клас.				820	Услуге културе	14,032,000.00	0.00	11,044,573.73	25,076,573.73	12,843,916.72	0.00	8,199,692.42	21,043,609.14	83.92%
Извори финансирања за главу 5.06:														
			Приходи из буџета	14,032,000.00	0.00	0.00	14,032,000.00	12,843,916.72	0.00	0.00	12,843,916.72	91.53%		
			Трансфери између корисника на истом нивоу	0.00	0.00	6,230,000.00	6,230,000.00	0.00	0.00	5,534,892.42	5,534,892.42	88.84%		
			Донације од међународних организација	0.00	0.00	4,514,573.73	4,514,573.73	0.00	0.00	2,364,800.00	2,364,800.00	52.38%		
			Трансфери од других нивоа власти	0.00	0.00	300,000.00	300,000.00	0.00	0.00	300,000.00	300,000.00	100.00%		
Укупно за главу			5.06	ИСТОРИЈСКИ АРХИВ	14,032,000.00	0.00	11,044,573.73	25,076,573.73	12,843,916.72	0.00	8,199,692.42	21,043,609.14	83.92%	



Глава	5.07	МЕСНЕ ЗАЈЕДНИЦЕ										
Функц. клас.	160	Опште јавне услуге неklasификоване на другом месту										
Програм	0602	ОПШТЕ УСЛУГЕ ЛОКАЛНЕ САМОУПРАВЕ										
Активност	0002	Функционисање месних заједница										
160	314/0	411000	ПЛАТЕ, ДОДАЦИ И НАКНАДЕ ЗАПОСЛЕНИХ (ЗАРАДЕ)	6,860,850.00	0.00	0.00	6,860,850.00	6,558,683.01	0.00	0.00	6,558,683.01	95.60%
160	315/0	412000	СОЦИЈАЛНИ ДОПРИНОСИ НА ТЕРЕТ ПОСЛОДАВЦА	1,226,228.00	0.00	0.00	1,226,228.00	1,091,566.19	0.00	0.00	1,091,566.19	89.02%
160	316/0	414000	СОЦИЈАЛНА ДАВАЊА ЗАПОСЛЕНИМА	330,000.00	0.00	0.00	330,000.00	262,003.62	0.00	0.00	262,003.62	79.40%
160	317/0	415000	НАКНАДЕ ТРОШКОВА ЗА ЗАПОСЛЕНЕ	156,000.00	0.00	0.00	156,000.00	144,764.00	0.00	0.00	144,764.00	92.80%
160	318/0	421000	СТАЛНИ ТРОШКОВИ	1,952,020.00	0.00	0.00	1,952,020.00	1,194,618.23	0.00	0.00	1,194,618.23	61.20%
160	319/0	422000	ТРОШКОВИ ПУТОВАЊА	70,000.00	0.00	0.00	70,000.00	61,540.50	0.00	0.00	61,540.50	87.92%
160	320/0	423000	УСЛУГЕ ПО УГОВОРУ	2,322,300.00	0.00	439,310.00	2,761,610.00	1,881,669.98	0.00	428,167.54	2,309,837.52	83.64%
160	321/0	424000	СПЕЦИЈАЛИЗОВАНЕ УСЛУГЕ	77,038.00	0.00	0.00	77,038.00	7,831.20	0.00	0.00	7,831.20	10.17%
160	322/0	425000	ТЕКУЋЕ ПОПРАВКЕ И ОДРЖАВАЊЕ	857,254.00	0.00	0.00	857,254.00	594,270.00	0.00	0.00	594,270.00	69.32%
160	323/0	426000	МАТЕРИЈАЛ	1,000,437.00	0.00	6,000.00	1,006,437.00	594,685.03	0.00	5,970.00	600,655.03	59.68%
160	324/0	465000	ОСТАЛЕ ДОТАЦИЈЕ И ТРАНСФЕРИ	0.00	0.00	0.00	0.00	0.00	0.00	0.00	0.00	0.00%
160	325/0	482000	ПОРЕЗИ, ОБАВЕЗНЕ ТАКСЕ, КАЗНЕ, ПЕНАЛИ И КАМАТЕ	10,000.00	0.00	0.00	10,000.00	0.00	0.00	0.00	0.00	0.00%
160	326/0	512000	МАШИНЕ И ОПРЕМА	115,000.00	0.00	0.00	115,000.00	23,180.00	0.00	0.00	23,180.00	20.16%



СЛУЖБЕНИ ЛИСТ ОПШТИНЕ СЕНТА
- Број 11. -

29.06.2021.

Укупно за активност	0602-0002	Функционисање месних заједница	14,977,127.00	0.00	445,310.00	15,422,437.00	12,414,811.76	0.00	434,137.54	12,848,949.30	83.31%
Извори финансирања за функцију 160:											
1		Приходи из буџета	14,977,127.00	0.00	0.00	14,977,127.00	12,414,811.76	0.00	0.00	12,414,811.76	82.89%
7		Трансфери од других нивоа власти	0.00	0.00	445,310.00	445,310.00	0.00	0.00	434,137.54	434,137.54	97.49%
160		Опште јавне услуге неклассификоване на другом месту	14,977,127.00	0.00	445,310.00	15,422,437.00	12,414,811.76	0.00	434,137.54	12,848,949.30	83.31%
Укупно за функц. клас.											
Извори финансирања за главу 5.07:											
		Приходи из буџета	14,977,127.00	0.00	0.00	14,977,127.00	12,414,811.76	0.00	0.00	12,414,811.76	39.05%
		Трансфери од других нивоа власти	0.00	0.00	445,310.00	445,310.00	0.00	0.00	434,137.54	434,137.54	39.05%
Укупно за главу	5.07	МЕСНЕ ЗАЈЕДНИЦЕ	14,977,127.00	0.00	445,310.00	15,422,437.00	12,414,811.76	0.00	434,137.54	12,848,949.30	39.05%
Извори финансирања за раздео 5:											
1		Приходи из буџета	758,444,216.48	0.00	0.00	758,444,216.48	604,101,537.27	0.00	0.00	604,101,537.27	79.65%
2		Трансфери између корисника на истом нивоу	0.00	0.00	6,230,000.00	6,230,000.00	0.00	0.00	5,534,892.42	5,534,892.42	88.84%
3		Социјални доприноси	0.00	0.00	160,000.00	160,000.00	0.00	0.00	0.00	0.00	0.00%
4		Сопствени приходи буџетских корисника	0.00	78,643.00	0.00	78,643.00	0.00	78,643.43	0.00	78,643.43	100.00%
5		Средства из донације од међународних организација	0.00	0.00	45,602,106.00	45,602,106.00	0.00	0.00	5,269,438.94	5,269,438.94	11.56%



СЛУЖБЕНИ ЛИСТ ОПШТИНЕ СЕНТА
- Број 11. -

29.06.2021.

6	Донације од међународних организација	0.00	0.00	4,514,573.73	4,514,573.73	0.00	0.00	2,364,800.00	2,364,800.00	52.38%
7	Трансфери од других нивоа власти	0.00	0.00	38,348,018.00	38,348,018.00	0.00	0.00	36,133,121.90	36,133,121.90	94.22%
8	Добровољни трансфери од физичких и правних лица	0.00	0.00	4,655,000.00	4,655,000.00	0.00	0.00	4,330,612.32	4,330,612.32	93.03%
13	Нераспоређени вишак прихода из ранијих година	0.00	0.00	38,384,153.52	38,384,153.52	0.00	0.00	12,252,529.65	12,252,529.65	31.92%
15	Неуτροшена средства донација из ранијих година	0.00	0.00	14,272,975.67	14,272,975.67	0.00	0.00	10,731,571.47	10,731,571.47	75.19%
16	Родитељски динар за ваннаставне активности	0.00	0.00	180,000.00	180,000.00	0.00	0.00	170,400.00	170,400.00	94.67%
5	ОПШТИНСКА УПРАВА	758,444,216.48	78,643.00	152,346,826.92	910,869,686.40	604,101,537.27	78,643.43	76,787,366.70	680,967,547.40	74.76%
Укупно за раздео										
Извори финансирања за БК:										
1	Приходи из буџета	807,175,587.48	0.00	0.00	807,175,587.48	646,434,565.21	0.00	0.00	646,434,565.21	80.09%
2	Трансфери између корисника на истом нивоу	0.00	0.00	6,230,000.00	6,230,000.00	0.00	0.00	5,534,892.42	5,534,892.42	88.84%
3	Социјални доприноси	0.00	0.00	160,000.00	160,000.00	0.00	0.00	0.00	0.00	0.00%
4	Сопствени приходи буџетских корисника	0.00	78,643.00	0.00	78,643.00	0.00	78,643.43	0.00	78,643.43	100.00%
5	Средства из донације од међународних организација	0.00	0.00	45,602,106.00	45,602,106.00	0.00	0.00	5,269,438.94	5,269,438.94	11.56%
6	Донације од међународних организација	0.00	0.00	4,514,573.73	4,514,573.73	0.00	0.00	2,364,800.00	2,364,800.00	52.38%



СЛУЖБЕНИ ЛИСТ ОПШТИНЕ СЕНТА
- Број 11. -

29.06.2021.

7	Трансфери од других нивоа власти	0.00	0.00	38,348,018.00	38,348,018.00	0.00	0.00	36,133,121.90	36,133,121.90	94.22%
8	Добровољни трансфери од физичких и правних лица	0.00	0.00	4,655,000.00	4,655,000.00	0.00	0.00	4,330,612.32	4,330,612.32	93.03%
13	Нераспоређени вишак прихода из ранијих година	0.00	0.00	38,384,153.52	38,384,153.52	0.00	0.00	12,252,529.65	12,252,529.65	31.92%
15	Неутрошена средства донација из ранијих година	0.00	0.00	14,272,975.67	14,272,975.67	0.00	0.00	10,731,571.47	10,731,571.47	75.19%
16	Родитељски динар за ваннаставне активности	0.00	0.00	180,000.00	180,000.00	0.00	0.00	170,400.00	170,400.00	94.67%
Укупно	БУЏЕТ ОПШТИНЕ	807,175,587.48	78,643.00	152,346,826.92	959,601,057.40	646,434,565.21	78,643.43	76,787,366.70	723,300,575.34	75.38%

Република Србија
Аутономна Покрајина Војводина
Општина Сента
Скупштина Општине Сента
Број: 401-8/2021- I
Дана: 29.06.2021.
Сента

Председница Скупштине општине Сента



ЗАВРШНЕ ОДРЕДБЕ

Члан 19.

Завршни рачун буџета општине Сента садржи обрасца:

1. Биланс стања на дан 31.12.2020. године:
2. Биланс прихода и расхода у периоду од 01.01.2020. до 31.12.2020. године
3. Извештај о капиталним издацима и примањима у периоду од 01.01.2020. до 31.12.2020. године
4. Извештај о новчаним токовима у периоду од 01.01.2020. до 31.12.2020. године
5. Извештај о извршењу буџета у периоду од 01.01.2020. до 31.12.2020. године

Члан 20.

Годишњи финансијски извештај о извршењу Одлуке о буџету општине Сента за 2020. годину који садржи годишњи извештај о учинку програма и извештај независног ревизора о обављеној ревизији нацрта завршног рачуна за 2020. годину општине Сента је саставни део Одлуке.

Члан 21.

Одлуку о завршном рачуну буџета општине за 2020. годину, заједно са Извештајем о извршењу Одлуке о буџету општине Сента за период 01.01.2020. - 31.12.2020. године доставити Управи за Трезор, Министарству финансија РС- сектору за буџет и Покрајинском секретаријату за финансије-сектор за фискалне и макроекономске анализе.

Члан 22.

Ова одлука ће се објавити службеном листу општине Сента.

СКУПШТИНА ОПШТИНЕ СЕНТА

Број:401-8/2021-I

Председница СО Сента



О Б Р А З Л О Ж Е Њ Е

ИЗВЕШТАЈ О ИЗВРШЕЊУ ОДЛУКЕ О БУЏЕТУ ОПШТИНЕ СЕНТА ЗА ПЕРИОД ЈАНУАР- ДЕЦЕМБАР 2020. ГОДИНЕ

Правни основ за састављање Извештаја о извршењу Одлуке о буџету Општине Сента у периоду јануар – децембар 2020. године, је садржан у члану 76. Закона о буџетском систему („Службени гласник РС“ број 54/2009, 73/2010, 101/2010, 101/2011, 93/2012, 62/2013, 63/2013-исп., 108/2013, 142/2014, 68/2015-др. закон, 103/15, 99/2016, 113/2017, 95/2018, 31/2019, 72/2019 и 149/2020) и члану 8. Уредбе о буџетском рачуноводству („Службени гласник РС“, број 125/2003, 12/2006 и 27/2020).

Сходно члану 29. Закона о буџетском систему („Службени гласник РС“ број 54/2009, 73/2010, 101/2010, 101/2011, 93/2012, 62/2013, 63/2013-исп., 108/2013, 142/2014, 68/2015-др. закон, 103/15, 99/16, 113/17, 95/2018, 31/2019, 72/2019 и 149/2020) буџет се припрема и извршава на основу јединствене буџетске класификације која обухвата економску класификацију прихода и примања, економску класификацију расхода и издатака, организациону класификацију, функционалну класификацију, програмску класификацију и класификацију према изворима финансирања.

Извршење буџета општине Сента за период од 01.01.2020.г. до 31.12.2020.г. вршено је путем консолидованог рачуна трезора општине Сента, који се води у Управи за трезор и функционише обједињено преко рачуна Извршење буџета општине, подрачуна индиректних корисника буџета:

Дечији Вртић “Снежана-Hófehétke“, Туристичка организација општине Сента, КОЦ “Турзо Лајош“, Сенђанско Мађарско камерно позориште, Српски Културни Центар „Стеван Сремац“, Историјски Архив Сента, Месна заједница „Тисапарт-Алвег“, Месна заједница „Центар-Топарт“, Месна заједница „Кертек“, Месна заједница „Горњи Брег“, Месна заједница „Бачка-Богараш“, Месна заједница „Торњош“, и Месна заједница „Кеви“.

Извештај о коришћењу средстава текуће и сталне буџетске резерве за 2020. годину

Чланом 69. и 70. Закона о буџетском систему („Службени гласник РС“ број 54/2009, 73/2010, 101/2010, 101/2011, 93/2012, 62/2013, 63/2013-исп., 108/2013, 142/2014, 68/2015-др. закон, 103/15, 99/2016, 113/17, 95/2018, 31/2019, 72/2019 и 149/2020) дефинисан је начин планирања и коришћења средстава из текуће и сталне буџетске резерве.

Текућа буџетска резерва

На основу 69. члана Закона о буџетском систему („Службени гласник РС“ број 54/2009, 73/2010, 101/2010, 101/2011, 93/2012, 62/2013, 63/2013-исп., 108/2013, 142/2014, 68/2015-др. закон, 103/15, 99/2016, 113/17, 95/2018, 31/2019, 72/2019 и 149/2020), у оквиру буџета део планираних прихода не распоређују се унапред већ се задржавају на име текуће буџетске резерве и користе се за непланиране сврхе за које нису утврђене апропријације или за сврхе за које се у току године покаже потреба а да апропријације нису биле довољне. Средства текуће буџетске резерве се распоређују на директне буџетске кориснике за одређену намену у току фискалне године. У току 2020. године средства текуће буџетске резерве коришћена су:

На основу Решења о употреби средстава текуће буџетске резерве број 400-15/2020-II од 07.04.2020. године, у Разделу 5. Општинска управа, у оквиру Програма 15.: Локална самоуправа, Пројекат: 0606-П8 Капитално одржавање и текуће поправке објеката у својини општине Сента,



извор финансирања 13, позиција 90, економска класификација 511 – Зграде и грађевински објекти умањује се за износ од 2.400.000,00 динара.

У оквиру Програма 13.: Развој културе и информисања, Пројекат: 1201-П9 Постављање споменика у општини Сента, извор финансирања 01, позиција 181, економска класификација 424 – Специјализоване услуге умањује се за износ од 3.400.000,00 динара.

У оквиру Програма 13.: Развој културе и информисања, Пројекат: 1201-П9 Постављање споменика у општини Сента, извор финансирања 01, позиција 182, економска класификација 415 – Нематеријална имовина умањује се за износ од 600.000,00 динара

У оквиру Програма 9.: Основно образовање и васпитање, Пројекат: 2002-П5 Израда пројектне документације за санацију зграде Основне школе Стеван Сремац у Сенти, извор финансирања 01, позиција 186, економска класификација 511 – Зграде и грађевински објекти умањује се за износ од 2.000.000,00 динара.

У оквиру Програма 15.: Локална самоуправа, Пројекат: 0602-0009 Текућа буџетска резерва, извор финансирања 01, позиција 92, економска класификација 499 – Средства резерва, повећава се са износом од 6.000.000,00 динара, а извор финансирања 13 са износом од 2.400.000,00 динара.

На основу Решења о употреби средстава текуће буџетске резерве број 400-16/2020-II од 07.04.2020 године, у Разделу 5. Општинска управа, у оквиру Програма 15.: Локална самоуправа, Програмска активност: 0602-0009 Текућа буџетска резерва, функционална класификација 160, извор финансирања 01 Приходи из буџета, на позицији 92, економска класификација 499 – текућа буџетска резерва, одобрава се умањење средстава у укупном износу од 6.000.000,00 динара, а извор финансирања 13 умањује се са износом од 2.400.000,00 динара. Повећава се позиција у оквиру Раздела 5. Општинска управа, у оквиру Програма 15.: Опште услуге локалне самоуправе, Програмска активност: 0602-0014 Управљање у ванредним ситуацијама, отвара се позиција 102/1, економска класификација 472 – Накнаде за социјалну заштиту из буџета, извор финансирања 01 повећава се са износом од 6.000.000,00 динара, а извор финансирања 13 повећава се са износом од 2.400.000,00 динара.

На основу Решења о употреби средстава текуће буџетске резерве број 400-24/2020-II од 24.06.2020 године, у Разделу 5. Општинска управа, у оквиру Програма 15.: Локална самоуправа, Програмска активност: 0602-0009 Текућа буџетска резерва, функционална класификација 160, извор финансирања 01 Приходи из буџета, на позицији 92, економска класификација 499 – текућа буџетска резерва, одобрава се прерасподела средстава у укупном износу од 3.700,00 динара. Повећава се позиција у оквиру Раздела 5. Општинска управа, у оквиру Програма 15.: Опште услуге локалне самоуправе, Програмска активност: 0602-0004 Општинско правобранилаштво, извор финансирања 01, позиција 31, економска класификација 414 – Социјална давања запосленима повећава се са износом од 3.700,00 динара.

На основу Решења о употреби средстава текуће буџетске резерве број 400-36/2020-II од 17.09.2020 године, у Разделу 5. Општинска управа, у оквиру Програма 15.: Локална самоуправа, Програмска активност: 0602-0009 Текућа буџетска резерва, функционална класификација 160, извор финансирања 01 Приходи из буџета, на позицији 92, економска класификација 499 – текућа буџетска резерва, одобрава се прерасподела средстава у укупном износу од 100.000,00 динара. Повећава се позиција у оквиру Раздела 5. Општинска управа, у оквиру Програма 12.: Здравствена заштита, Програмска активност: 1801-0002 Мртвозорство, извор финансирања 01, позиција 161, економска класификација 424- Специјализоване услуге повећава се са износом од 100.000,00 динара.



Стална буџетска резерва

У складу са чланом 70. Закона о буџетском систему („Службени гласник РС“ број 54/2009, 73/2010, 101/2010, 101/2011, 93/2012, 62/2013, 63/2013-исп., 108/2013, 142/2014, 68/2015-др. закон, 103/15, 99/2016, 113/17, 95/2018, 31/2019, 72/2019 и 149/2020) уређено је коришћење сталне буџетске резерве.

Стална буџетска резерва се користи за финансирање расхода на име учешће Републике Србије, односно локалне власти у отклањању последица ванредних околности, као што су земљотрес, поплава, суша, пожар, клизишта, снежни наноси, град, животињске и биљне болести, еколошка катастрофа и друге елементарне непогоде, односно других ванредних догађаја који могу да угрозе живот и здравље људи или проузрокују штету већих размера. У Одлуци о буџету општине Сента за 2020. годину („Службени лист општине Сента“, бр. 22/2019) укупно планирана средстава за сталну буџетску резерву износи 150.000,00 динара до 31.12.2020. године средства сталне буџетске резерве нису коришћена.

Извештај о повећању и промени апропријације у периоду од 01.01.2020 до 31.12.2020.године

На основу Решења о повећању апропријације број 400-3/2020-II од 17. Јануара 2020. године, у Разделу 5. Општинска управа, у оквиру Програма 5.: Пољопривреда и рурални развој, Пројекат 0101-02 Уређење атарских путева, Функција 421, извор финансирања 15 – Неутрошена средства донација из ранијих година, позиција 122/1, економска класификација 425 – Текуће поправке и одржавање повећава се са износом од 2.360.097,67 динара. Пренета неутрошена средства за посебне намене (конто: 311712) повећава се са износом од 2.360.097,67 динара.

На основу Решења о повећању апропријације број 400-4/2020-II - од 20. јануара 2020. године, у разделу 5. Општинске управе Сента - Глава 5.06. Историјски Архив, Програм 13: Развој културе и информисања, Пројекат 1201-06: Living Archives – Relics of Common Cultural Heritage (Живи Архиви – Реликвије заједничког културног наслеђа), Позиција 311, Функција 820, извор финансирања 06- Донације од међународних организација, економска класификација 423 - Услуге по уговору повећава се са износом од 88.400,00 динара, економска класификација 424 – Специјализоване услуге повећава се са износом од 960.600,00 динара, и економска класификација 512 – Машине и опрема повећава се са износом од 28.984,00 динара. Пројекат Living Archives – Relics of Common Cultural Heritage (Живи Архиви – Реликвије заједничког културног наслеђа) укупно повећава се са износом од 1.077.984,00 динара. Текуће донације од међународних организација у корист нивоа општина (конто:732151) повећава се са износом од 1.077.984,00 динара.

На основу Решења о промени апропријације број 400-5/2020-II од 20. јануара 2020. године, извршене су следеће измене апропријација у табеларном делу Посебног дела Одлуке о изменама и допунама одлуке о буџету општине Сента за 2020. годину у Разделу 5. Општинска управа. У оквиру Програма 15: Опште услуге локалне самоуправе, Активност 0602-0009 – Текућа буџетска резерва, извор финансирања 01, позиција 92, економска класификација 499- Средства резерве умањује се са износом од 200.000,00 динара.



У оквиру Програма 13: Развој културе и информисања, Активност 1201-0004 – Остваривање и унапређивање јавног интереса у области јавног информисања, извор финансирања 01, позиција 179, економска класификација 454 - Субвенције приватним предузећима повећава се са износом од 200.000,00 динара.

Неопходност промене апропријација проузрокована је планирањем средстава недовољног обима у оквиру позиција 179.

На основу Решења о промени апропријације број 400-6/2020-II од 20. јануара 2020. године, извршене су следеће измене апропријација у табеларном делу члана 8. Посебног дела Одлуке о буџету општине Сента за 2020. годину у Разделу 5. Општинска управа. У оквиру Програма 9: Основно образовање и васпитање – О.Ш. Турзо Лајош, Програмска активност: 2002-0001 – Функционисање основних школа, извор финансирања 01, позиција 184, економска класификација 463 – Трансфери осталим нивоима власти, конто 512 – Машине и опрема умањује се за износ од 45.000,00 динара.

У оквиру Програма 9: Основно образовање и васпитање – О.Ш. Турзо Лајош, Програмска активност: 2002-0001 – Функционисање основних школа, извор финансирања 01, позиција 184, економска класификација 463 – Трансфери осталим нивоима власти, конто 422 – Трошкови путовања повећава се са износом од 45.000,00 динара.

На основу Решења о повећању апропријације број 400-8/2020-II од 07. фебруара 2020. године, у Разделу 5. Општинске управе Сента, Програм 7: Организација саобраћаја и саобраћајна инфраструктура, Пројекат: 0701-03 – Увођење система видеонадзора на раскрсници државног пута 2а реда број 105 и државног пута 26 реда број 303, Торњош, Функција: 451, извор финансирања 07 – Трансфери од других нивоа власти, позиција 127/1, економска класификација 512 – Машине и опрема повећава се са износом од 1.100.000,00 динара.

Капитални наменски трансфери, у ужем смислу, од АП Војводина у корист нивоа општина (конто:733252) повећава се са износом од 1.100.000,00 динара.

На основу Решења о повећању апропријације број 400-9/2020-II од 21. фебруара 2020. године, у Разделу 5. Општинска управа Сента, Програм 9: Основно образовање и васпитање, Пројекат: 2002-01 – Санација зграде школе Турзо Лајош у Сенти, Функција 912, извор финансирања 07 – Трансфери од других нивоа власти, позиција 185, економска класификација 511 – Зграде и грађевински објекти повећава се са износом од 4.914.701,72 динара.

Капитални наменски трансфери, у ужем смислу, од Републике у корист нивоа општина (конто:733251) повећава се са износом од 4.914.701,72 динара.

На основу Решења о повећању апропријације број 400-11/2020-II од 28. фебруара 2020. године, у Разделу 5. Општинска управа Сента, Програм 9: Основно образовање и васпитање, Пројекат: 2002-01 – Санација зграде школе Турзо Лајош у Сенти, Функција 912, извор финансирања 07 – Трансфери од других нивоа власти, позиција 185, економска класификација 511 – Зграде и грађевински објекти повећава се са износом од 2.303.855,22 динара.

Капитални наменски трансфери, у ужем смислу, од Републике у корист нивоа општина (конто:733251) повећава се са износом од 2.303.855,22 динара.

На основу Решења о промени апропријације број 400-12/2020-II од 07. априла 2020. године, извршене су следеће измене апропријација Одлуке о буџету општине Сента за 2020. годину, у оквиру Програма 15: Опште услуге локалне самоуправе, Активност 0602-0009 – Текућа буџетска резерва, извор финансирања 01, позиција 92, економска класификација 499 - Средства резерве умањује се са износом од 5.000,00 динара.



У оквиру Програма 16: Политички систем локалне самоуправе, Активност 2101-0001 – Функционисање скупштине, извор финансирања 01, позиција 5/1 отвара се економска класификација 426 - Материјал повећава се са износом од 5.000,00 динара.

Неопходност промене апропријација проузрокована је планирањем средстава недовољног обима у оквиру позиција 5/1.

На основу Решења о промени апропријације број 400-14/2020-II од 07. априла 2020. године, извршене су следеће измене апропријација Одлуке о буџету општине Сента за 2020. годину. У оквиру Програма 15: Опште услуге локалне самоуправе, Активност 0602-0009 – Текућа буџетска резерва, извор финансирања 01, позиција 92, економска класификација 499 - Средства резерве умањује се за износ од 5.000,00 динара.

У оквиру Програма 16: Политички систем локалне самоуправе, Активност 2101-0001 – Функционисање скупштине, извор финансирања 01, позиција 19/1 отвара се економска класификација 426 - Материјал повећава се са износом од 5.000,00 динара.

Неопходност промене апропријација проузрокована је планирањем средстава недовољног обима у оквиру позиција 19/1.

На основу Решења о промени апропријације број 400-13/2020-II од 07. априла 2020. године, у оквиру Програма 11.: Социјална и дечја заштита, Програмска активност: 0901-II-Превоз ученика средњошколаца, извор финансирања 01, позиција 45, економска класификација 472 – Накнаде за социјалну заштиту из буџета умањује се за износ од 320.000,00 динара;

У оквиру Програма 15.: Опште услуге локалне самоуправе, Програмска активност: 0602-0014 – Управљање у ванредним ситуацијама, извор финансирања 01, позиција 102, економска класификација 426 – Материјал повећава се са износом од 320.000,00 динара.

На основу Решења о повећању апропријације број 400-17/2020-II од 06. маја 2020. године, у Разделу 5. Општинска управа, Програма 9.: Основно образовање и васпитање, Пројекат: 2002-01 – Санација зграде школе Турзо Лајош у Сенти, Функција 912, извор финансирања 07 – Трансфере од других нивоа власти, позиција 185, економска класификација 511 – Зграде и грађевински објекти повећава се са износом од 2.672.285,64 динара.

Капитални наменски трансфери, у ужем смислу, од Републике у корист нивоа општина (конто:733251) повећава се са износом од 2.672.285,64 динара.

На основу Решења о промени апропријације број 400-18/2020-II од 06. маја 2020. године извршене су следеће измене апропријација у табеларном делу члана 8. Посебног дела Одлуке о буџету општине Сента за 2020. годину у Разделу 5. Општинска управа, Глава 5.01 Дечји Вртић Снежана- Хофехерке, у оквиру Програма 8.: Предшколско образовање и васпитање – Д.В. Снежана, Програмска активност: 2001-0001 Функционисање и остваривање предшколског васпитања и образовања, извор финансирања 01, позиција 188, економска класификација 411 – Плате, додаци и накнаде запослених (зараде) умањује се са износом од 200.000,00 динара, и извор финансирања 01, позиција 189, економска класификација 412 – Социјални доприноси на терет послодавца умањује се са износом од 50.000,00 динара.

У оквиру Програма 13.: Развој културе и информисање – Историјски Архив, Програмска активност: 1201-0001 – Функционисање локалних установа културе, извор финансирања 01, позиција 297, економска класификација 411 – Плате, додаци и накнаде запослених (зараде) повећава се са износом 200.000,00 динара и позиција 298, извор финансирања 01, економска класификација 412 - Социјални доприноси на терет послодавца повећава се са износом од 50.000,00 динара.



На основу Решења о повећању апропријације број 400-19/2020-II од 15. маја 2020. године у Разделу 5. Општинска управа Сента, Програм 9: Основно образовање и васпитање, Пројекат: 2002-01 – Санација зграде школе Турзо Лајош у Сенти, Функција 912, извор финансирања 07 – Трансфере од других нивоа власти, позиција 185, економска класификација 511 – Зграде и грађевински објекти повећава се са износом од 2.117.251,44 динара.

Капитални наменски трансфери, у ужем смислу, од Републике у корист нивоа општина (конто:733251) повећава се са износом од 2.117.251,44 динара.

На основу Решења о повећању апропријације број 400-21/2020-II од 04. јуна 2020. године, у Разделу 5. Општинска управа, у оквиру Програма 15.: Опште услуге локалне самоуправе, Пројекат 0602-04 – Санација улучних фасада градске куће Сента –II фаза, функција 620, извор финансирања 07 - Трансфери од других нивоа власти, позиција 155/1, економска класификација 511 – Зграде и грађевински објекти повећава се са износом од 4.500.000,00 динара.

Капитални наменски трансфери, у ужем смислу, од Републике у корист нивоа општина (конто:733251) повећава се са износом од 4.500.000,00 динара.

На основу Решења о повећању апропријације број 400-22/2020-II од 04. Јуна 2020. године, у Разделу 5. Општинска управа, у оквиру Програма 11.: Социјална и дечја заштита, Активност 0901-0001 – Једнократне помоћи и други облици помоћи, функција 070, извор финансирања 07 - Трансфери од других нивоа власти, позиција 53, економска класификација 472 – Накнаде за социјалну заштиту повећава се са износом од 180.000,00 динара.

Текући наменски трансфери, у ужем смислу, од АП Војводине у корист нивоа општина (конто:733156) повећава се са износом од 180.000,00 динара.

На основу Решења о промени апропријације број 400-23/2020-II од 24. Јуна 2020. године, извршене су следеће измене апропријација у табеларном делу Посебног дела Одлуке о буџету општине Сента за 2020. годину у Разделу 5. Општинска управа, у оквиру Програма 15.: Опште услуге локалне самоуправе, Програмска активност: 0602-0004 Општинско правобранилаштво, позиција 32, извор финансирања 01, економска класификација 421 – Стални трошкови умањује се за износ од 12.100,00 динара, извор финансирања 01, економска класификација 422 – Трошкови путовања умањује се за износ од 12.600,00 динара, позиција 34, извор финансирања 01, економска класификација 423 - Услуге по уговору умањује се за износ 15.200, динара, позиција 35, извор финансирања 01, економска класификација 426 – Материјал умањује се за износ од 20.400,00 динара, позиција 36, извор финансирања 01, економска класификација 465 – Остале дотације и трансфери умањује се за износ од 2.000,00 динара, позиција 37, извор финансирања 01, економска класификација 512 – Машице и опрема умањује се за износ од 4.000,00 динара.

У оквиру Програма 15.: Опште услуге локалне самоуправе, Програмска активност: 0602-0004 Општинско правобранилаштво, позиција 31, извор финансирања 01, економска класификација 414 – Социјална давања запосленима повећава се са износом од 66.300,00 динара.

На основу Решења о повећању апропријације број 400-25/2020-II од 24. јуна 2020. године, у Разделу 5. Општинска управа, у оквиру Програма 11.: Социјална и дечја заштита, Активност 0901-0001 – Једнократне помоћи и други облици помоћи, функција 070, извор финансирања 07 - Трансфере од других нивоа власти, позиција 53, економска класификација 472 – Накнаде за социјалну заштиту повећава се са износом од 34.286,00 динара.



Текући наменски трансфери, у ужем смислу, од АП Војводине у корист нивоа општина (конто:733156) повећава се са износом од 34.286,00 динара.

На основу Решења о повећању апропријације број 400-26/2020-II од 09. јула 2020. године, у Разделу 5. Општинска управа Сента, Програм 9: Основно образовање и васпитање, Пројекат: 2002-01 – Санација зграде школе Турзо Лајош у Сенти, Функција 912, извор финансирања 07 – Трансфери од других нивоа власти, позиција 185, економска класификација 511 – Зграде и грађевински објекти повећава се са износом од 5.309.955,66 динара.

Капитални наменски трансфери, у ужем смислу, од Републике у корист нивоа општина (конто:733251) повећава се са износом од 5.309.955,66 динара.

На основу Решења о повећању апропријације број 400-28/2020-II од 28. јула 2020. године, у Разделу 5. Општинска управа Сента, Програм 15.: Опште услуге локалне самоуправе, Програмска активност: 0602-0002 Функционисање месних заједница, Функција 160, извор финансирања 07- Трансфери од других нивоа власти, позиција 320, економска класификација 423- Услуге по уговору повећава се са износом од 439.310,00 динара, и позиција 323, економска класификација 426- Материјал повећава се са износом од 6.000,00 динара.

Други текући трансфери од Републике у корист нивоа општина (конто 733152) повећава се са износом од 445.310,00 динара.

На основу Решења о промени апропријације број 400-29/2020-II од 28. јула 2020. године, у Разделу 5. Општинска управа Сента, Програм 15.: Опште услуге локалне самоуправе, Програмска активност: 0602-0002 Функционисање месних заједница, Функција 160, извор финансирања 01, позиција 320, економска класификација 423- услуге по уговору умањује се са износом од 6.150,00 динара, и позиција 322, извор финансирања 01, економска класификација 425- Текуће поправке и одржавање умањује се са износом од 12.000,00 динара.

У оквиру Програма 15.: Опште услуге локалне самоуправе, Програмска активност: 0602-0002 Функционисање месних заједница, Функција 160, извор финансирања 01, позиција 318, економска класификација 421- Стални трошкови повећава се са износом од 18.150,00 динара.

На основу Решења о промени апропријације број 400-30/2020-II од 3.августа 2020.године, у Разделу 5. Општинска управа Сента, Програм 16.: Политички систем локалне самоуправе, Пројекат: 2101-01- Избори 2020, позиција 8, извор финансирања 01, економска класификација 416- Награде запосленима и остали посебни расходи умањује се са износом од 100.000,00 динара.

У оквиру Програма 16.: Политички систем локалне самоуправе, Пројекат: 2101-01- Избори 2020, позиција 11, извор финансирања 01, економска класификација 423- Услуге по уговору повећава се са износом од 100.000,00 динара.

На основу Решења о повећању апропријације број 400-31/2020-II од 8. августа 2020.године, у Разделу 5. Општинска управа Сента, Програм 9.: Основно образовање и васпитање, Пројекат: 2002-01 Санација зграде школе Турзо Лајош у Сенти, функција 912, извор финансирања 07- Трансфери од других нивоа власти, позиција 185, економска класификација 511- Зграде и грађевински објекти повећава се са износом од 832.631,19 динара.

Капитални наменски трансфери, у ужем смислу, од Републике у корист нивоа општине (конто 733251) повећава се са износом од 832.631,19 динара.



На основу Решења о промени апропријације број 400-32/2020-II од 1.септембра 2020.године, у Разделу 5. Општинска управа Сента, Програм 13.: Развој културе и информисања-Историјски Архив, Програмска активност: 1201-0001- функционисање локалних установа културе, извор финансирања 01, позиција 306, економска класификација 465- Остале дотације и трансфери умањује се са износом од 30.000,00 динара.

У оквиру Програм 13.: Развој културе и информисања- Историјски Архив, Програмска активност: 1201-0001- функционисање локалних установа културе, извор финансирања 01, позиција 300, економска класификација 416- Награде запосленима и остали посебни расходи повећава се са износом од 30.000,00 динара.

На основу Решења о повећању апропријације број 400-34/2020-II од 10. септембра 2020. године у Разделу 5. Општинска управа Сента, Програм 13.: Развој културе и информисања-Историјски Архив, Пројекат 1201-06- Living Arhives- Relics of Common Cultural Heritage (Живи архиви- реликвије заједничког културног наслеђа), функција 820, извор финансирања 06- Донације од међународних организација, позиција 311, економска класификација 423- услуге по уговору повећава се са износом од 300.000,00 динара, позиција 312- економска класификација 424- Специјализоване услуге повећава се са износом од 1.200.000,00 динара, и позиција 313/1, економска класификација 512- Машине и опрема повећава се са износом од 553. 449,73 динара. Пројекат Living Arhives- Relics of Common Cultural Heritage (Живи архиви- реликвије заједничког културног наслеђа) укупно повећава се са износом од 2.053.449,73 динара. Текуће донације од међународних организација у корист нивоа општина (конто 732151) повећава се са износом од 2.053.449,73 динара.

На основу Решења о повећању апропријације број 400-35/2020-II од 10. септембра 2020. године у Разделу 5. Општинска управа Сента, Програм 13.: Развој културе и информисања-Историјски Архив, Програмска активност: 1201-0001- Функционисање локалних установа културе, извор финансирања 07- Трансфере од других нивоа власти, позиција 304, економска класификација 425- Текуће поправке и одржавање повећава се са износом од 300.000,00 динара. Текући наменски трансфери, у ужем смислу, од АП Војводина у корист нивоа општина (конто 733156) повећава се са износом од 300.000,00 динара.

На основу Решења о промени апропријације број 400-37/2020-II од 13.октобра 2020. године у Разделу 5. Општинска управа Сента, Програма 13.: Развој културе и информисања – Историјски Архив Програмска активност: 1201-0001- Функционисање локалних установа културе, извор финансирања 02, позиција 301, економска класификација 421- стални трошкови умањује се за износом од 141.300,00 динара, и извор финансирања 02, позиција 302, економска класификација 423- Услуге по уговору умањује се за износом од 43.000,00 динара.

У оквиру Програма 13.: Развој културе и информисања – Историјски Архив Програмска активност: 1201-0001- Функционисање локалних установа културе, извор финансирања 02, позиција 300, економска класификација 416- Награде запосленима и остали посебни расходи повећава се за износом од 184.300,00 динара.

На основу Решења о промени апропријације број 400-38/2020-II од 13.октобра 2020. године у Разделу 5. Општинска управа. У оквиру Програма 16.: Политички систем локалне самоуправе, Пројекат: 2101-01- Избори 2020, позиција 8, извор финансирања 01, економска класификација 416- Награде запосленима и остали посебни расходи умањује се за износом од 100.000,00 динара.



У оквиру Програма 16.: Политички систем локалне самоуправе
Пројекат: 2101-01- Избори 2020, позиција 11, извор финансирања 01, економска класификација 423- Услуге по уговору повећава се за износом од 100.000,00 динара.

На основу Решења о повећању апропријације број 400-39/2020-II од 15.октобра 2020.године у разделу 5. Општинске управе Сента- Програм 2: Комуналне делатности- Пројекат 1102-06 Бушење бунара В-2/II- ЈУГ, Функција 470, извор финансирања 07- Трансфере од других нивоа власти, позиција 133/1, економска класификација 511- Зграде и грађевински објекти повећава се са износом од 3.809.394,00 динара. Капитални наменски трансфери, у ужем смислу, од АП Војводина у корист нивоа општина (конто: 733252) повећава се са износом од 3.809.394,00 динара.

На основу Решења о повећању апропријације број 400-41/2020-II од 27.октобра 2020.године у разделу 5. Општинске управе Сента- Програм 7: Организација саобраћаја и саобраћајна инфраструктура- Пројекат 0701-04 Израда пројектно- техничке документације за изградњу саобраћајница у општини Сента, Функција 451, извор финансирања 07- Трансфере од других нивоа власти, позиција 126/1, економска класификација 511- Зграде и грађевински објекти повећава се са износом од 465.027,13 динара. Капитални наменски трансфери, у ужем смислу, од АП Војводина у корист нивоа општина (конто: 733252) повећава се са износом од 465.027,13 динара.

На основу Решења о повећању апропријације број 400-42/2020-II од 27.октобра 2020.године у разделу 5. Општинске управе Сента- Програм 15: Опште услуге локалне самоуправе- Пројекат 0602-10 Израда и постављање табли исписаним и на језицима националних мањина- националних заједница, Функција 433, извор финансирања 07- Трансфери од других нивоа власти, позиција 90/1, економска класификација 513- Остале некретнине и опрема повећава се са износом од 102.000,00 динара. Текући наменски трансфери, у ужем смислу, од АП Војводина у корист нивоа општина (конто: 733156) повећава се са износом од 102.000,00 динара.

На основу Решења о промени апропријације број 400-45/2020-II од 17.децембра 2020. године у Разделу 5. Општинска управа.У оквиру Програма 15.: Опште услуге локалне самоуправе, Програмска активност: 0602-0001 Функционисање локалне самоуправе и градских општина, позиција 68, извор финансирања 01, економска класификација 414- Социјална давања запосленима умањује се за износом од 600.000,00 динара.

У оквиру Програма 15.: Опште услуге локалне самоуправе, Програмска активност: 0602-0001 Функционисање локалне самоуправе и градских општина, позиција 67, извор финансирања 01, економска класификација 413- Накнаде у натури повећава се за износом од 600.000,00 динара.

На основу Решења о промени апропријације број 400-46/2020-II од 31.децембра 2020. године у Разделу 5. Општинска управа,у оквиру Програма 15: Опште услуге локалне самоуправе, Програмска активност: 0602-0004: Општинско правобранилаштво, позиција 33, извор финансирања 01, економска класификација 422- Трошкови путовања умањује се за износом од 8.500,00 динара, и позиција 34, извор финансирања 01, економска класификација 423- Услуге по уговору умањује се за износом од 11.500,00 динара.

У оквиру Програма 15: Опште услуге локалне самоуправе, Програмска активност: 0602-0004: Општинско правобранилаштво, позиција 31, извор финансирања 01, економска класификација 414- Социјална давања запосленима повећава се за износом од 20.000,00 динара.



На основу Решења о промени апропријације број 400-47/2020-II од 31.децембра 2020. године у Разделу 5. Општинска управа, у оквиру Програма 4: Развој туризма- Туристичка Организација Општине Сента, Пројекат: 1502-06: Манифестације- Фестивал Цветања Тисе, Фестивал И лове Сента, Божићни Вашар, позиција 244, извор финансирања 01, економска класификација 424- Специјализоване услуге умањује се за износом од 15.000,00 динара.

У оквиру Програма 4: Развој туризма- Туристичка Организација Општине Сента, Пројекат: 1502-06: Манифестације- Фестивал Цветања Тисе, Фестивал И лове Сента, Божићни Вашар, позиција 246, извор финансирања 01, економска класификација 482- Порези, обавезне таксе, казне, пенали и камате повећава се за износом од 15.000,00 динара.

На основу Решења о промени апропријације број 400-48/2020-II од 31.децембра 2020. године у Разделу 5. Општинска управа, У оквиру Програма 15.: Опште услуге локалне самоуправе, Програмска активност: 0602-0002 Функционисање месних заједница- МЗ Тисапарт-Алвег позиција 314, извор финансирања 01, економска класификација 411- Плате, додаци и накнаде запослених (зараде) умањује се за износом од 51.000,00 динара. У оквиру Програма 15.: Опште услуге локалне самоуправе, Програмска активност: 0602-0002 Функционисање месних заједница- МЗ Кертек, позиција 314, извор финансирања 01, економска класификација 411- Плате, додаци и накнаде запослених (зараде) повећава се за износом од 14.000,00 динара. У оквиру Програма 15.: Опште услуге локалне самоуправе, Програмска активност: 0602-0002 Функционисање месних заједница- МЗ Горњи Брег, позиција 314, извор финансирања 01, економска класификација 411- Плате, додаци и накнаде запослених (зараде) повећава се за износом од 20.000,00 динара. У оквиру Програма 15.: Опште услуге локалне самоуправе, Програмска активност: 0602-0002 Функционисање месних заједница- МЗ Богараш, позиција 314, извор финансирања 01, економска класификација 411- Плате, додаци и накнаде запослених (зараде) повећава се за износом од 10.000,00 динара. У оквиру Програма 15.: Опште услуге локалне самоуправе, Програмска активност: 0602-0002 Функционисање месних заједница- МЗ Кеви, позиција 314, извор финансирања 01, економска класификација 411- Плате, додаци и накнаде запослених (зараде) повећава се за износом од 7.000,00 динара.

На основу Решења о промени апропријације број 400-49/2020-II од 31.децембра 2020. године у Разделу 5. Општинска управа, приликом планирања у Одлуци о измени и допуни одлуке о буџету Општине Сента дошло је до грешке у планирању средстава на позицији број 53, конто 472, где су била планирана средства на извору 15 у износу од 245.000,00 динара а треба на извору 07.

На основу Решења о промени апропријације број 400-50/2020-II од 31.децембра 2020. године у Разделу 5. Општинска управа. У оквиру Програма 15: Опште услуге локалне самоуправе, Програмска активност: 0602-0001: Функционисање локалне самоуправе и градских општина, позиција 86, извор финансирања 01, економска класификација 423- Стални трошкови умањује се за износом од 130.000,00 динара, и позиција 88, извор финансирања 01, економска класификација 481- Дотације невладиним организацијама умањује се за износом од 260.000,00 динара.

У оквиру Програма 14: Развој спорта и омладине, Програмска активност: 1301-0005: Спровођење омладинске политике, позиција 173, извор финансирања 01, економска класификација 481- Дотације невладиним организацијама повећава се за износом од 390.000,00 динара.



На основу Решења о промени апропријације број 400-51/2020-II од 31.децембра 2020. године у Разделу 5. Општинска управа, У оквиру Програма 13: Развој културе и информисања- Историјски Архив, Програмска активност: 1201-0001: Функционисање локалних установа културе, позиција 302, извор финансирања 01, економска класификација 423- Услуге по уговору умањује се за износом од 57.887,00 динара.

У оквиру Програма 13: Развој културе и информисања- Историјски Архив

Програмска активност: 1201-0001: Функционисање локалних установа културе, позиција 298/1, извор финансирања 01, економска класификација 413- Накнаде у природи повећава се за износом од 57.887,00 динара. Приликом планирања у Одлуци о изменама и допунама одлуке о буџету Општине Сента дошло је до грешке у планирању средстава на позицији бр. 304/0, конто 425, где су била планирана средства на извору 02 у износу од 300.000,00 динара а треба на извору 07.

У оквиру Програма 13: Развој културе и информисања- КОЦ Турзо Лајош, Програмска активност: 1201-0001: Функционисање локалних установа културе, извор финансирања 05 – Донације од иностраних земаља, позиција 252/0, економска класификација 421 Стални трошкови умањује се са износом од 2.000,00 динара, позиција 255/0, економска класификација 426 – Материјал умањује се са износом од 127.353,25 динара, позиција 256/0, економска класификација 512 – Машине и опрема умањује се са износом од 69.046,00 динара. У оквиру Програма 13: Развој културе и информисања- КОЦ Турзо Лајош, Програмска активност: 1201-0001: Функционисање локалних установа културе, извор финансирања 05 – Донација од иностраних земаља, позиција 253/0, економска класификација 423- Услуге по уговору повећава се са износом од 175.346,67 динара, позиција 254/0, економска класификација 425 – Текуће поправке и одржавање повећава се са износом од 23.052,58 динара. У оквиру Програма 13: Развој културе и информисања- КОЦ Турзо Лајош, Програмска активност: 1201-0002 Јачање културне продукције и уметничког стваралаштва, извор финансирања 08 – Добровољни трансфери од физичких и правних лица, позиција 259/0, економска класификација 424 – Специјализоване услуге умањује се са износом од 15.520,00 динара. У оквиру Програма 13: Развој културе и информисања- КОЦ Турзо Лајош, Програмска активност: 1201-0001: Функционисање локалних установа културе, извор финансирања 08 – Добровољни трансфери од физичких и правних лица, позиција 261/0, економска класификација 426 – Материјал повећава се са износом од 15.520,00 динара. У оквиру Програма 13: Развој културе и информисања- КОЦ Турзо Лајош, Програмска активност: 1201-0003 Унапређење систем очувања и представљања културно-историјског наслеђа, извор финансирања 08 – Добровољни трансфери од физичких и правних лица, позиција 265/0, економска класификација 425 – Текуће поправке и одржавање умањује се са износом од 1,00 динара, извор финансирања 15 – Неутрошена средства донација из ранијих година, позиција 261/2, економска класификација 421 – Стални трошкови умањује се са износом 66,00 динара. У оквиру Програма 13: Развој културе и информисања- КОЦ Турзо Лајош, Програмска активност: 1201-0003: Унапређење систем очувања и представљања културно-историјског наслеђа, извор финансирања 08 – Добровољни трансфери од физичких и правних лица, позиција 263/0, економска класификација 423 – Услуге по уговору повећава се са износом од 1,00 динара.

У оквиру Програма 13: Развој културе и информисања- Историјски Архив, Програмска активност: 1201-0001: Функционисање локалних установа културе, извор финансирања 15 – Неутрошена средства донација из ранијих година, позиција 252/0, економска класификација 421 – Стални трошкови повећава се са износом 66,00 динара.



На основу Решења о повећању апропријације број 400-51-1/2020-II од 31.децембра 2020.године у разделу 5. Општинске управе Сента Програм 13: Развој културе и информисања – КОЦ „Турзо Лајош“, Активност: 0001 Функционисање локалних установа културе, Функција 820, извор финансирања 08 - Добровољни трансфери од физичких и правних лица, позиција 252, економска класификација 421 - Стални трошкови повећава се са износом од 1.343,00 динара.

Активност: 0002 Јачање културне продукције и уметничког стваралаштва, Функција 820, извор финансирања 08 - Добровољни трансфери од физичких и правних лица, позиција 258/0, економска класификација 423 – Услуге по уговору повећава се са износом од 4.978,00 динара, позиција 259/0, 424 - Специјализоване услуге повећава се са износом од 202.563,00 динара, позиција 261/0, економска класификација 426 – Материјал повећава се са износом од 8.646,00 динара, и отвара се нова позиција 261/3, 512 – Машине и опрема са износом од 57.470,00 динара. Активност: 0003 Унапређење система очувања и представљања културно-историјског наслеђа; Функција 820, извор финансирања 05 - Донације од иностраних земаља, позиција 262/0, економска класификација 422 – Трошкови путовања повећава се са износом од 125.518,00 динара; позиција 264/0, економска класификација 424 - Специјализоване услуге повећава се са износом од 1.262.916,00 динара; позиција 266/0, економска класификација 426 – Материјал повећава се са износом од 198.669,00 динара. На основу уговора о донаторству са Bethlen Gábor Alapkezelő ZRT из Будимпеште од дана 09.12.2020.г. под бројем БГА/5693/4/2020, отвара се апропријација у разделу 5. Општинске управе Сента, Програм 13: Развој културе и информисања, Пројекат: 1201-П10 Реконструкције и пренамена мале синагоге Функција: 820, извор финансирања 05 -Донације од иностраних земаља, позиција 270/1, економска класификација 511- Зграде и грађевински објекти у износу од 36.112.380,00.

Програм 13: Развој културе и информисања – Сенћанско мађарско камерно позориште, Активност: 0001 Функционисање локалних установа културе, Функција 820, извор финансирања 04 - Сопствени приходи, позиција 278, економска класификација 425- Текуће поправке и одржавање се са износом од 78.643,43 динара. Активност: 0002 Јачање културне продукције и уметничког стваралаштва, Функција 820, извор финансирања 08 - Добровољни трансфери од физичких и правних лица, позиција 282/0, економска класификација 422 – Трошкови путовања повећава се са износом од 39.646,00 динара, позиција 283/0, 423 - Услуге по уговору - повећава се са износом од 252.212,00 динара, позиција 284/0, економска класификација 424 – Специјализоване услуге повећава се са износом од 97.665,00 динара, позиција 285/0 економска класификација 425 - Текуће поправке и одржавање повећава се са износом од 12.300,00 динара, позиција 286/0, економска класификација 426 - Материјал повећава се са износом од 92.000,00 динара, отвара се нова позиција 286/2, 482 – Порези, обавезне таксе, казне, пенали и камате са износом од 6.177,00 динара.

Текуће донације од међународних организација у корист нивоа општина (конто: 732151) повећава се са износом од 37.699.483,00 динара и Текући добровољни трансфери од физичких и правних лица у корист нивоа општина (конто: 744151) повећава се са износом од 853.643,43 динара.

На основу Решења о промени апропријације број 400-50/2020-II од 31.децембра 2020. године у Разделу 5. Општинска управа. У оквиру Програма 15: Опште услуге локалне самоуправе, Програмска активност: 0602-0001: Функционисање локалне самоуправе и градских општина, позиција 71, извор финансирања 01, економска класификација 421- Стални трошкови умањује се за износом од 1.910.000,00 динара, позиција 73, извор финансирања 01, економска класификација 423- Услуге по уговору умањује се за износом од 770.000,00 динара, и позиција 75, извор финансирања 01, економска класификација 426-Материјал умањује се за износом од 600.000,00 динара;



У оквиру Програма 7: Организација саобраћаја и саобраћајна инфраструктура, Програмска активност: 0701-0002: Управљање и одржавање саобраћајне инфраструктуре, позиција 125, извор финансирања 01, економска класификација 424- Специјализоване услуге умањује се за износом од 1.810.000,00 динара.

У оквиру Програма 15: Опште услуге локалне самоуправе, Пројекат: 0602-04: Санација уличних фасада градске куће, позиција 155/1, извор финансирања 01, економска класификација 511- Зграде и грађевински објекти повећава се за износом од 3.720.000,00 динара.

У оквиру Програма 15: Опште услуге локалне самоуправе, Програмска активност: 0602-0001 Функционисање локалне самоуправе и градских општина, позиција 136, извор финансирања 01, економска класификација 511- Зграде и грађевински објекти повећава се за износом од 1.370.000,00 динара.

Извештај примљених донација и кредита, домаћих и страних, као и извршених отплата кредита за период 01.01.2020.г. до 31.12.2020.г.

Одредбама члана 1. Закона о донацијама и хуманитарној помоћи („Службени лист СРЈ“ број 53/2001, 61/2001-исп. и 36/2002 и „Службени гласник РС“ број 101/2005-др. закон) државни органи, јединице локалне самоуправе, јавна предузећа, јавне установе, друге организације и заједнице које не остварују добит, као и домаће и стране хуманитарне организације могу примати донације и хуманитарну помоћ.

Према члану 2. тачка 45. Закона о буџетском систему („Службени гласник РС“ број 54/2009, 73/2010, 101/2010, 101/2011, 93/2012, 62/2013, 63/2013-исп., 108/2013, 142/2014, 68/2015-др.закон, 103/15, 99/2016, 113/2017, 95/2018, 31/2019, 72/2019 и 149/2020) дефинисана је донација као наменски неповратни приход, који се остварује на основу писаног уговора између даваоца и примаоца донације.

Трансферна средства из буџета Републике Србије и АП Војводине – на основу члана 34. Закона о финансирању локалне самоуправе („Службени гласник РС“ 62/2006, 47/2011, 93/2012, 99/2013- усклађени дин. изн., 125/2014-усклађени дин. изн., 95/2015 усклађени дин. изн., 83/2016, 91/2016 усклађени дин. изн., 104/2016- др. закон, 96/2017- усклађени дин. изн., 89/2018 усклађени дин. изн., и 95/2018-др. Закон и 86/2019- усклађени дин. изн и 126/2020- усклађени дин. изн) трансферна средства износи **7.660.894,00 динара** месечно.

Донације и трансфери осталих нивоа власти

На основу Споразума о коришћењу трансферних средстава из буџета Републике Србије за 2020. годину за припремни предшколски програм, број 401-00-55/2020-07 од 28.01.2020. године, Општини Сента је укупно пренето **4.784.056,47 динара за остваривање припремног предшколског програма установама предшколског васпитања и образовања**. Средства су пренета кориснику средстава, тј. ДВ Снежани.

На основу Уговора о додели неповратне финансијске помоћи за самосталне уметнике број 401-01-264/2020-03 од 20.05.2020. године, и Анекса Уговора број 401-01-264/2020-03/1 од 01.06.2020. године пренета су средства општини Сента у износу од **214.286,00 динара, за ублажавање последица насталих услед болести COVID 19 изазване вирусом SARS-CoV2**.



На основу Уговора и анекса I о коришћењу средстава из Буџетског фонда за програм локалне самоуправе Број: 401-00-315/15/2020-24 од 18. марта 2020. године Општини Сента додељена су средства у износу од **4.500.000,00 динара за финансирање пројекта „Санација уличних фасада Градске куће Сента - I фаза“**

На основу Уговора о правима и обавезама канцеларије за управљање јавним улагањима и општине Сента у реализацији пројекта **обнове и унапређења објекта основне школе „Стеван Сремац“** издвојено одељење „Турзо Лајош“ бр. 351-01-47/2019-01 Канцеларија за управљање јавним улагањима Владе РС пренела средства општини Сента у износу од **18.150.680,87 динара за ПДВ.**

На основу Решења о преносу средстава из буџета АП Војводине за 2020. годину за регресирање трошкова превоза ученика средњих школа у АП Војводини за период јануар-септембар 2020.године број 128-451-1032/2020-01/34-3 од 30.07.2020. године, Општини Сента је укупно пренето **445.999,00 динара за регресирање трошкова превоза ученика средњих школа у АП Војводини за период јануар-септембар 2020.године као и на основу уговора бр.128-451-1032/2020-01/34-4 износ од 1.070.399,00 динара за период октобар- децембар 2020.године.**

На основу Уговора о додели бесповратних подстицајних средстава из буџета АП Војводине у 2020.години, за суфинансирање израде пројектно техничке документације за изградњу и реконструкцију инфраструктурних објекта јединица локалне самоуправе број уговора: 143-401-4893/2020-02-08 од 13.07.2020. године пренета су средства општини Сента у износу од **465.027,13 динара, за израду пројектно-техничке документације за изградњу саобраћајница у општини Сента.**

Историјски архив - 102-401-24/2020-02-96 – **Замена прозора на згради Одсека за арх.грађу у Бечеју II фаза 300.000,00 динара.**

На основу анекс Уговора о додели бесповратних средстава из буџета АП Војводине у 2020.години, за суфинансирање изградње, санације и реконструкције водних објеката у јавној својини, број уговора: 104-401-3692/2020-04-1 од 14.12.2020. године пренета су средства општини Сента у износу од **3.809.394,00 динара за реализацију пројекта Бушење бунара V-2/II- са прикључним цевоводом на изворишту- ЈУГ.**

На основу Уговора о додели бесповратних средстава из буџета АП Војводине у 2020.години, за суфинансирање израде пројектно техничке документације за изградњу и реконструкцију инфраструктурних објеката јединица локалне самоуправе, број уговора: 143-401-4893/2020-02-08 од 13.07.2020 године пренела средства општини Сента у износу од **465.027,13 динара за реализацију пројекта Израда пројектно- техничке документације за изградњу саобраћајница у општини Сента.**

На основу Решења о преносу средстава из буџета АП Војводине за 2020. годину одобрена се средства у износу од **102.000,00 динара за пројекат Израда и постављање табли исписаним на језицима националних мањина националних заједница.**

Кредити и отплате дугова

У току 2007. године Општина Сента је подигла дугорочни кредит за асфалтирање путева од Европске Инвестиционе Банке- АД. Комерцијална банка на 15 година у износу од 1.807.000



ЕУР-а са грејс периодом од пет година, каматном стопом од 3%+НБС 0,5%, Еуроибор +0,4% са полугодишњим ануитетима. Од тогизноса у 2007 години смо вратили 229.374 ЕУР-а на име разлике дозвољеног износа од министарства финансија и подигнутог кредита Општине Сента.

На основу закљученог Анекса уговора са АД. Комерцијалном банком дана 15.03.2017.године каматна стопа која се утврђује на годишњем нивоу, као збир важећег тромесечног ЕУРОИБОР-а и марже од 2%. се обрачунава месечно на датум доспећа рате. Период отплате није мењан, кредит треба исплатити до краја 2021.године.

У периоду од 01.01.2020 до 31.12.2020. године исплаћена је главница у износу од 19.741.161,15 динара, и камата у износу од 298.394,46 динара.

На основу Уговора о лизингу за аутомобиле у периоду од 01.01.2020 до 31.12.2020. године исплаћена је главница у износу од 2.259.618,32 динара, а камата у износу од 190.507,28 динара.

ОСТВАРЕНИ ПРИХОДИ И ПРИМАЊА

Укупно остварени приходи општине Сента са пренетим неутрошеним средствима у периоду од 01.01.2020.-31.12.2020. године износе 805.922.528,78 динара од тога средства из буџета у износу од 658.560.620,55 динара, средства из сопствених извора износи 78.643,43 динара, и 147.283.264,80 динара из осталих извора.

Приходи и примања **буџета** општине Сента износи 658.560.620,55 динара што чине:

- Порези (категорија 71) у износу од 484.220.673,07 динара
- Донације и трансфери (категорија 73) у износу од 101.930.728,00 динара
- Други приходи (категорија 74) у износу од 70.552.319,53 динара
- Меморандумске ставке за рефундацију расхода (категорија 77) у износу од 328.011,04 динара
- Примања од продаје нефинансијске имовине (категорија 81) у износу од 1,528,888,91 динара.

Додатна средства из **сопствених извора** износи 78.643,43 динара што чине:

- Други приходи (категорија 74) у износу од 78.643,43 динара.

Додатна средства из **осталих извора** износи 147.283.264,80 динара што чине:

- Пренета неутрошена средства из ранијих година износи 52.623.382,26 динара- (категорија 31)
- Донације и трансфери (категорија 73) у износу од 84.498.940,12 динара
- Други приходи (категорија 74) у износу од 4.626.050,00 динара
- Трансфери између буџетских корисника на исти ниво (категорија 78) у износу од 5.534.892,42 динара.



ПРИХОДИ И ПРИМАЊА

Приходи и примања планирани су у износу од 959.601.057,40 динара, а остварени су у износу од 805.922.528,78 динара што чини 83,99% у односу на планираног.

Пренета неутрошена средства – 31

Пренета неутрошена средства из ранијих година планирани у износу од 52.902.129,19 динара, а остварени су у износу од 52.623.382,26 динара.

Текући буџетски приходи - класа 7 чине:

- Порези -категорија 71 (порез на доходак, порез на добит и капиталне добитке и порез на добара и услуге)
- Донације и трансфери -категорија 73 (донације од иностраних држава, донације од међународних организација и трансфери од других нивоа власти)
- Други приходи -категорија 74 (приходи од имовине, приходи од продаје добара и услуга, добровољни трансфери од физичких и правних лица и мешовити и неодређени приходи)
- Меморандумске ставке за рефундацију расхода -категорија 77

Порези - 71

Приходи од пореза су планирани у износу од 544.446.000,00 динара, а остварени су у износу од 484.220.673,07 динара.

- Група 711 – порез на доходак, добит и капиталне добитке планирани су у износу од 356.021.000,00 динара, а остварени у износу од 317.715.513,33 динара.
- Група 712 – порез на фонд зарада планирана у износу од 2.000,00 динара, а остварена у износу од 34,21 динара.
- Група 713 – порез на имовину планирани су у износу од 152.001.000,00 динара, а остварени у износу од 137.728.090,41 динара.
- Група 714 – порез на добра и услуге планирани су у износу од 30.922.000,00 динара, а остварени у износу од 23.414.966,80 динара.
- Група 716 – други порези планирани су у износу од 5.500.000,00 динара, а остварени у износу од 5.362.068,32 динара.

Донације и трансфери – 73

Приходи од донације и трансфера су планирани у износу од 210.430.483,00 динара, а остварени су у износу од 186.429.668,12 динара.

- Група 732 – текуће донације од међународних организација у корист нивоа општина планирано у износу од 50.699.483,00 динара, остварени су у износу од 45.592.553,67 динара
- Група 733 – трансфери од других нивоа власти планирано је у износу од 159.731.000,00 динара, а остварени су у износу од 140.837.114,45 динара.



Други приходи – 74

Други приходи су планирани у износу од 117.981.515,72 динара, а остварени су у износу од 75.257.012,96 динара

- Група 741 – приходи од имовине планирани су у износу од 37.640.643,00 динара, а остварени су у износу од 30.956.471,62 динара
- Група 742 – приходи од продаје добара и услуга планирани су у износу од 59.250.000,00 динара а остварени су у износу од 30.766.379,49 динара.
- Група 743 – новчане казне планирани су у износу од 4.950.000,00 динара, а остварени у износу од 4.093.394,49 динара
- Група 744 – добровољни трансфери планирани су у износу од 4.775.000,00 динара, остварени су у износу од 4.455.650,00 динара,
- Група 745 – мешовити и неодређени приходи планирани су у износу од 11.365.872,72 динара а остварени у износу од 4.985.117,36 динара.

Меморандумске ставке за рефундацију расхода – 77

Меморандумске ставке за рефундацију расхода планирани су у износу од 390.000,00 динара, а остварење износи 328.011,04 динара.

Трансфери између буџетских корисника на исти ниво – 78

Трансфери између буџетских корисника на исти ниво планирани су у износу од 6.530.000,00 динара, а остварени су у износу од 5.534.892,42 динара.

Примања од продаје основних средстава - 80

Примања од продаје основних средстава планирани су у износу од 26.920.929,49 динара, а остварени су у износу од 1.528.888,91 динара

Група 811 - примања од продаје непокретности планирано је из буџета у износу од 25.920.929,49 динара, а остварено је у износу од 503.860,84 динара.

Група 812 – примања од продаје покретне имовине планирано је у износу од 1.000.000,00 динара, а остварено је у износу од 1.025.028,07 динара.

РАСХОДИ И ИЗДАЦИ

Економска класификација расхода и издатака буџета Општине Сента је сачињен према стандардном класификационом оквиру и контном плану за буџетски систем.

Укупно планирани обим расхода и издатака у 2020. години износи 959.601.057,40 динара. Средства из буџета планирани су у износу од 807.175.587,48 динара, а остварени су у износу од 646.434.565,21 динара. Средства из сопствених извора планирани су у износу од 78.643,00 динара, а остварени су у износу од 78.643,43 динара. Средства из осталих извора планирани су у износу од 152.346.826,92 динара, а остварени су у износу од 76.787.366,70 динара.



ТЕКУЋИ РАСХОДИ

Текући расходи планирани су у износу од 812.774.125,15 динара а остварени су у износу од 645.715.224,45 динара, што чини 79,45%

Категорија 41 - Расходи за запослене планирана су у износу од 267.321.066,00 динара а остварени су у износу од 242.021.589,42 динара.

Категорија 42 - Коришћење роба и услуга планирана су у износу од 299.975.804,15 динара, а остварени су у износу од 211.196.168,51 динара.

Категорија 44 - Отплата камата планирана су у износу од 970.000,00 динара, а остварени су у износу од 521.478,58 динара.

Категорија 45 - Субвенције планирана су у износу од 57.300.000,00 динара, а остварени су у износу од 26.235.841,00 динара.

Категорија 46 - Донације и трансфери планирана су у износу од 102.998.078,00 динара а остварени су у износу од 90.006.770,40 динара.

Категорија 47 - Социјално осигурање и социјална заштита планирана су у износу од 27.253.000,00 динара, а остварени су у износу од 24.686.985,21 динара.

Категорија 48 - Остали расходи планирани су у износу од 56.411.177,00 динара, а остварени су у износу од 51.046.391,33 динара.

Категорија 49 - Административни трансфери буџета планирана су у износу од 545.000,00 динара, који се односу на сталну и текућу буџетску резерву, а остварење нема.

КАПИТАЛНИ ИЗДАЦИ

Капитални издаци планирани су у износу од 126.826.932,25 динара а остварени су у износу од 57.844.189,74 динара.

Категорија 51 - Издаци за основна средства планирана су у износу од 126.546.932,25 динара, а остварени су у износу од 57.658.170,74 динара.

Категорија 52 - Залихе планирана су у износу од 280.000,00 динара за набавку робе за даљу продају а остварени су у износу од 186.019,00 динара.

ИЗДАЦИ ЗА ОТПЛАТУ ГЛАВНИЦЕ И НАБАВКУ ФИНАНСИЈКСЕ ИМОВИНЕ

Категорија 61 - Издаци за отплату главнице планирана су у износу од 20.000.000,00 динара, а остварена у износу од 19.741.161,15 динара. Средства су планирана за отплату кредита који је Општина Сента подигла од Комерцијалне банке АД. Београд за финансирање инфраструктурног пројекта, изградња коловоза – асфалтних локалних путева у општини Сента.



У посебном делу буџета општине Сента за 2020. годину укупно планирани расходи и издаци распоређују се по корисницима и врстама издатака:

- Раздео 1 – Скупштина општине
- Раздео 2 – Председник општине
- Раздео 3 – Општинско веће
- Раздео 4 – Јавно правобранилаштво
- Раздео 5 – Општинска управа

-СКУПШТИНА ОПШТИНЕ-

Раздео 1. глава 1. Скупштина општине планирана су средства у укупном износу од 18.841.000,00 динара, а остварени су у износу од 16.607.967,31 динара, што чини 88,15 %.

Програмска активност: Функционисање скупштине: планирана је у износу од 13.005.000,00 динара, а остварена је у износу од 10.791.847,20 динара.

Пројекат: Избори 2020: планирана је у износу од 5.836.000,00 динара, а остварена је у износу од 5.816.120,11 динара.

-ПРЕДСЕДНИК ОПШТИНЕ-

Раздео 2. глава 1. Председник општине планирана су средства у износу од 12.463.000,00 динара, а остварени су у износу од 10.945.648,90 динара, што чини 87,83 %.

Програмска активност: Функционисање извршних органа: планирана је у износу од 12.463.000,00 динара, а остварена је у износу од 10.945.648,90 динара.

-ОПШТИНСКО ВЕЋЕ-

Раздео 3. Глава 1. Општинско веће планирана су средства у износу од 14.220.784,00 динара, а остварени су у износу од 12.082.901,57 динара, што чини 84,97 %.

Програмска активност: Функционисање извршних органа: планирана је у износу од 14.220.784,00 динара, а остварена је у износу од 12.082.901,57 динара.

-ОПШТИНСКО ПРАВОБРАНИЛАШТВО ОПШТИНЕ СЕНТА-

Раздео 4. глава 1. Општинско правобранилаштво општине Сента - планирана су средства у износу од 3.206.587,00 динара, а остварена су у износу од 2.696.510,16 динара, што чини 84,09 %.

Програмска активност: Општинско правобранилаштво: планирана су средства у износу од 3.206.587,00 динара, а остварена су у износу од 2.696.510,16 динара.

-ОПШТИНСКИ ОРГАН УПРАВЕ-

Раздео 5. Глава 1. Општински орган управе - планирана су средства у износу од 146.714.320,00 динара а остварени су у износу од 125.701.755,16 динара, што чини 85,68%.

Програмска активност: Функционисање локалне самоуправе и градских општина: планирана су средства у износу од 146.714.320,00 динара а остварени су у износу од 125.701.755,16 динара.



ПРОГРАМ 1- СТАНОВАЊЕ, УРБАНИЗАМ И ПРОСТОРНО ПЛАНИРАЊЕ

Укупно планирана средства износе 11.999.600,00 динара, остварење износи 6.030.787,00 динара. У оквиру овог програма реализовани су следеће програмски активности и пројекти:

Програмска активност: Просторно и урбанистичко планирање - планирана је у износу од 5.080.000,00 динара, а остварена је у износу од 1.840.647,00 динара.

Програмска активност: Управљање грађевинским земљиштем – планирана је у износу од 1.100.000,00 динара, а остварено је у износу од 1.080.000,00 динара.

Програмска активност: Стамбена подршка – планирана је у износу од 0,00 динара, а остварење нема.

Пројекат: План генералне регулације за насељено место Сента - планирана је у износу од 549.600,00 динара, а није остварено у периоду јануар- децембар 2020.

Пројекат: Израда плана детаљне регулације за трасе државног пута ИИА реда број 105 - планирана је у износу од 2.400.000,00 динара, а остварено је у износу од 472.800,00 динара.

Пројекат: ИПА Пројекат- Only legal assets are good assets - планирана је у износу од 2.870.000,00 динара, а остварено је у износу од 2.637.340,00 динара.

ПРОГРАМ 2 – КОМУНАЛНЕ ДЕЛАТНОСТИ

Укупно планирана средства износе 98.250.000,00 динара, остварење износи 59.330.334,71 динара. У оквиру овог програма реализовани су следеће програмски активности:

Програмска активност: Управљање/ одржавање јавним осветљењем – планирана су средства у износу од 18.740.000,00 динара, а остварена су у износу од 14.103.289,25 динара.

Програмска активност: Одржавање јавних зелених површина – планирана су средства у износу од 16.500.000,00 динара, а остварена су у износу од 12.104.756,38 динара.

Програмска активност: Одржавање чистоће на јавне намене – планирана су средства у износу од 9.000.000,00 динара, а остварена су у износу од 5.111.690,16 динара.

Програмска активност: Зоохигијена – планирана су средства у износу од 11.000.000,00 динара, остварена су у износу од 10.034.696,12 динара.

Програмска активност: Уређивање, одржавање и коришћење пијаца – планирана су средства у износу од 0,00 динара, а остварење нема.

Програмска активност: Производња и дистрибуција топлотне енергије – планирана су средства у износу од 28.000.000,00 динара, а остварена су у износу од 9.000.000,00 динара.

Програмска активност: Управљање и снабдевање водом за пиће - планирана су средства у износу од 6.200.000,00 динара, а остварена су у износу од 1.314.000,00 динара.

Пројекат: Бушење бунара V-2/II- ЈУГ- планирана су средства у износу од 8.810.000,00 динара, а остварена су у износу од 7.661.902,80,00 динара.

ПРОГРАМ 3: ЛОКАЛНИ ЕКОНОМСКИ РАЗВОЈ

Укупно планирана средства, износе 3.100.000,00 динара, остварење износи 3.098.588,10 динара. У оквиру овог програма реализовани су следеће програмски активности и пројекти:

Програмска активност: Унапређење привредног и инвестиционог амбијента – планирана су средства у износу од 2.400.000,00 динара, а остварена су средства у износу од 2.400.000,00 динара.



Програмска активност: Подршка економском развоју и промоцији предузетништва – планирана су средства у износу од 700.000,00 динара, а остварена су средства у износу од 698.588,10 динара.

ПРОГРАМ 4: РАЗВОЈ ТУРИЗМА

Укупно планирана средства износе 8.502.340,00 динара, остварење износи 6.451.912,14 динара. У оквиру овог програма реализовани су следећи програмски активности и пројекти:

Програмска активност: Управљање развојем туризма – планирана су средства у износу од 5.439.340,00 динара, а остварени су у износу од 4.337.558,45 динара.

Програмска активност: Промоција туристичке понуде - планирана су средства у износу од 1.150.000,00 динара, а остварени су у износу од 751.938,18 динара.

Пројекат: Фестивал Цветања Тисе, фестивал И лове Сента, Божићни вашар - планирана су средства у износу од 1.913.000,00 динара, а остварени су у износу од 1.362.415,51 динара.

ПРОГРАМ 5: ПОЉОПРИВРЕДА И РУРАЛНИ РАЗВОЈ

Укупно планирана средства износе 40.960.097,67 динара, остварење износи 25.756.613,15 динара. У оквиру овог програма реализовани су следећи програмски активности и пројекти:

Програмска активност: Подршка за спровођење пољоприврне политике у локалној заједници – планирана су средства у износу од 32.400.000,00 динара, а остварени су у износу од 19.274.187,58 динара.

Програмска активност: Мере подршке руралном развоју – планирана су средства у износу од 6.200.000 динара, а остварени су у износу од 4.122.774,47 динара.

Пројекат: Уређење атарских путева - планирана су средства у износу од 2.360.097,67 динара, а остварени су у износу од 2.359.651,10 динара.

ПРОГРАМ 6: ЗАШТИТА ЖИВОТНЕ СРЕДИНЕ

Укупно планирана средства износе 24.700.000,00 динара, остварење износи 15.239.892,75 динара. У оквиру овог програма реализовани су следећи програмски активности:

Програмска активност: Управљање заштитом животне средине - планирана су средства у износу од 4.200.000,00 динара, а остварени су у износу од 1.141.603,75 динара.

Програмска активност: Праћење квалитета елемената животне средине - планирана су средства у износу од 4.000.000,00 динара, а остварени су у износу од 3.561.698,00 динара.

Програмска активност: Управљање отпадним водама- планирана су средства у износу од 50.000,00 динара, а није остварено у периоду јануар- децембар 2020.

Програмска активност: Управљање комуналним отпадом- планирана су средства у износу од 16.450.000,00 динара, а остварени су у износу од 10.536.591,00 динара.

ПРОГРАМ 7: ОРГАНИЗАЦИЈА САОБРАЋАЈА И САОБРАЋАЈНА ИНФРАСТРУКТУРА

Укупно планирана средства износе 28.549.027,13 динара, остварење износи 16.393.977,11 динара. У оквиру овог програма реализовани су следећи програмски активности и пројекти:



Програмска активност: Управљање и одржавање саобраћајне инфраструктуре - планирана су средства у износу од 22.840.000,00 динара, а остварени су у износу од 14.493.113,85 динара.

Програмска активност: Јавни градски и приградски превоз путника - планирана су средства у износу од 90.000,00 динара, а остварени су у износу од 46.897,93 динара.

Пројекат: Унапређење саобраћајне инфраструктуре у 2020. – планирана су средства у износу од 4.000.000,00 динара, а остварени су у износу од 753.965,33 динара.

Пројекат: Увођење система видеоназора на раскрсници државног пута 2а број 105 и државног пута 26 реда број 303, Торњош – планирана су средства у износу од 1.100.000,00 динара, а остварени су у износу од 1.100.000,00 динара.

Пројекат: Израда пројектно- техничка документације за изградњу саобраћајница у општини Сента- планирана су средства у износу од 465.027,13 динара, а није остварено у периоду јануар- децембар 2020.

ПРОГРАМ 8: ПРЕДШКОЛСКО ВАСПИТАЊЕ И ОБРАЗОВАЊЕ

Укупно планирана средства износе 121.367.300,00 динара, остварење износи 104.110.797,29 динара. У оквиру овог програма реализовани су следећи програмски активности и пројекти:

Програмска активност: Функционисање и остваривање предшколског васпитања и образовања - планирана су средства у износу од 93.841.700,00 динара, а остварени су у износу од 84.727.628,84 динара.

Пројекат: Пружање услуга боравке деце у предшколску установу -учешће оснивача у економској цени боравка социјално угрожених детета и трећег детета које бораве у установи - планирана су средства у износу од 3.680.000,00 динара, а остварени су у износу од 2.716.442,55 динара.

Пројекат: Пружање услуга боравке деце у предшколску установу -учешће родитеља у економској цени боравка са 20% - планирана су средства у износу од 15.200.000,00 динара, а остварени су у износу од 9.607.242,13 динара.

Пројекат: За извођење ППП- (Припремног предшколског програма) од Републике- планирана су средства у износу од 8.645.600,00 динара, а остварени су у износу од 7.059.483,77 динара.

ПРОГРАМ 9: ОСНОВНО ОБРАЗОВАЊЕ И ВАСПИТАЊЕ

Укупно планирана средства износе 66.533.508,87 динара, остварење износи 56.841.325,99 динара. У оквиру овог програма реализовани су следећи програмски активности и пројекти:

Програмска активност: Функционисање основних школа - планирана су средства у износу од 38.882.828,00 динара, а остварени су у износу од 34.169.285,60 динара.

Пројекат: Санација зграде школе Турзо Лајош у Сенти - планирана су средства у износу од 23.650.680,87 динара, а остварени су у износу од 22.672.040,39 динара.

Пројекат: Израда пројектне документације за санацију зграде Основна Школа Стеван Сремац у Сенти - планирана су средства у износу од 4.000.000,00 динара, а није остварено у периоду јануар- децембар 2020.



ПРОГРАМ 10: СРЕДЊЕ ОБРАЗОВАЊЕ И ВАСПИТАЊЕ

Укупно планирана средства износе 22.760.250,00 динара, остварење износи 19.485.531,43 динара. У оквиру овог програма реализовани су следећи програмски активности и пројекти:

Програмска активност: Функционисање средњих школа - планирана су средства у износу од 22.760.250,00 динара, а остварени су у износу од 19.485.531,43 динара.

ПРОГРАМ 11 – СОЦИЈАЛНА И ДЕЧИЈА ЗАШТИТА

Укупно планирана средства износе 44.970.000,00 динара, остварење износи 38.049.550,31 динара. У оквиру овог програма реализовани су следећи програмски активности и пројекти:

Програмска активност: Једнократне помоћи и други облици помоћи- планирана су средства у износу од 15.555.000,00 динара, а остварени су у износу од 11.215.124,68 динара.

Програмска активност: Породични и домски смештај и друге врсте смештаја - планирана су средства у износу од 1.700.000,00 динара, а остварени су у износу од 1.260.877,81 динара.

Програмска активност: Дневне услуге у заједници- планирана су средства у износу од 5.200.000,00 динара, а остварени су у износу од 4.785.666,80 динара.

Програмска активност: Саветодавно- терапијске и социјално-едукативне услуге- планирана су средства у износу од 2.250.000,00 динара, а остварени су у износу од 2.245.744,20 динара.

Програмска активност: Активности Црвеног крста- планирана су средства у износу од 5.205.000,00 динара, а остварени су у износу од 5.205.000,00 динара.

Програмска активност: Подршка деци и породицама са децом- планирана су средства у износу од 450.000,00 динара, а остварени су у износу од 411.949,69 динара.

Програмска активност: Подршка рађању и родитељству- планирана су средства у износу од 5.400.000,00 динара, а остварени су у износу од 4.950.000,00 динара.

Пројекат: Стипендирање студената - планирана су средства у износу од 2.089.000,00 динара, а остварени су у износу од 2.008.020,00 динара.

Пројекат: Превоз ученика средњошколаца - планирана су средства у износу од 4.020.000,00 динара, а остварени су у износу од 3.813.324,16 динара.

Пројекат: Реконструкција зграде дом за старе - планирана су средства у износу од 0,00 динара, а није остварено у периоду јануар- децембар 2020.

Пројекат: Локални план акције Рома - планирана су средства у износу од 101.000,00 динара, а остварени су у износу од 86.198,00 динара.

Пројекат: Локални план акције о деци - планирана су средства у износу од 0,00 динара, а није остварено у периоду јануар- децембар 2020.

Пројекат: Превоз ученика основаца - планирана су средства у износу од 3.000.000,00 динара, и остварени су у износу од 2.067.644,97 динара.

Пројекат: Канцеларија за смањење сиромаштва - планирана су средства у износу од 0,00 динара, а није остварено у периоду јануар- децембар 2020.

ПРОГРАМ 12 – ЗДРАВСТВЕНА ЗАШТИТА

Укупно планирана средства износе 26.025.000,00 динара, остварење износи 25.667.782,12 динара. У оквиру овог програма реализовани су следећи програмски активности и пројекти:



Програмска активност: Функционисање установе примарне здравствене заштите - планирана су средства у износу од 24.885.000,00 динара, а остварени су у износу од 24.822.468,19 динара.

Програмска активност: Мртвозорство - планирана су средства у износу од 800.000,00 динара, а остварени су у износу од 584.340,00 динара.

Програмска активност: Спровођење активности из области друштвене бриге за јавно здравље - планирана су средства у износу од 340.000,00 динара, а остварени су у износу од 260.973,93 динара.

ПРОГРАМ 13 – РАЗВОЈ КУЛТУРЕ

Укупно планирана средства износе 134.022.805,73 динара, остварење износи 77.023.927,93 динара. У оквиру овог програма реализоване су следеће програмске активности и пројекти:

Програмска активност: Функционисање локалних уснова културе- планирана су средства у износу од 71.179.569,83 динара, а остварени су у износу од 60.618.377,72 динара.

Програмска активност: Јачање културне продукције и уметничког стваралаштва - планирана су средства у износу од 13.448.672,17 динара, а остварени су у износу од 9.392.901,12 динара.

Програмска активност: Унапређење система очувања и представљања културно-историјског наслеђа - планирана су средства у износу од 5.157.610,00 динара, а остварени су у износу од 2.489.394,38 динара.

Програмска активност: Остваривање и унапређење јавног интереса у области јавног информисања- планирана су средства у износу од 2.200.000,00 динара, а остварени су у износу од 1.028.322,26 динара.

Пројекат: Реализација четврте фазе радова ради обезбеђења радног простора за смештај Историјског архива и Завода за културу Војвођанских Мађара - планирана су средства у износу од 0,00 динара, а није остварено у периоду јануар- децембар 2020.

Пројекат: Истакнути празници Општине Сента - планирана су средства у износу од 1.010.000,00 динара, а остварени су у износу од 759.812,45 динара.

Пројекат: Living Archives- Relics of Common Cultural Heritage (Живи архиви- Реликвије заједничког културног наслеђа) - планирана су средства у износу од 4.514.573,73 динара, и остварени су у износу од 2.364.800,00 динара.

Пројекат: Реконструкција културног објекта у Сенти, Главни Трг 2. - планирана су средства у износу од 400.000,00 динара, и остварени су у износу од 370.320,00 динара.

Пројекат: Постављање споменика у општини Сента- планирана су средства у износу од 0,00 динара, а није остварено у периоду јануар- децембар 2020.

Пројекат: Реконструкције и пренамена мале синагоге- планирана су средства у износу од 36.112.380,00 динара, а није остварено у периоду јануар- децембар 2020.

ПРОГРАМ 14 – РАЗВОЈ СПОРТА И ОМЛАДИНЕ

Укупно планирана средства износе 39.760.000,00 динара, остварење износи 35.341.733,02 динара. У оквиру овог програма реализоване су следеће програмске активности и пројекти:

Програмска активност: Подршка локалним спортским организацијама, удружењима и савезима - планирана су средства у износу од 25.100.000,00 динара, а остварени су у износу од 23.796.404,13 динара.



Програмска активност: Функционисање локалних спротских установа- планирана су средства у износу од 14.220.000,00 динара, а остварени су у износу од 11.147.028,89 динара.

Програмска активност: Спровођење омладинске политике- планирана су средства у износу од 440.000,00 динара, а остварени су у износу од 398.300,00 динара.

Пројекат: Санација градског базена - планирана су средства у износу од 0,00 динара, а није остварено у периоду јануар- децембар 2020.

ПРОГРАМ 15: ОПШТЕ УСЛУГЕ ЛОКАЛНЕ САМОУПРАВЕ

Укупно планирана средства износе 242.530.344,00 динара, остварење износи 194.841.304,51 динара. У оквиру овог програма реализовани су следећи програмски активности и пројекти:

Активност: Функционисање локалне самоуправе и градских општина - планирана су средства у износу од 171.594.320,00 динара и остварени су у износу од 137.706.765,36 динара.

Активност: Функционисање месних заједница - планирана су средства у износу од 15.422.437,00 динара и остварени су у износу од 12.848.949,30 динара.

Активност: Сервисирање јавног дуга - планирана су средства у износу од 20.550.000,00 динара и остварени су у износу од 20.039.555,61 динара.

Активност: Општинско правобранилаштво - планирана су средства у износу од 3.206.587,00 динара и остварени су у износу од 2.696.510,16 динара.

Активност: Функционисање националних савета националних мањина - планирана су средства у износу од 300.000,00 динара и остварени су у износу од 300.000,00 динара.

Активност: Текућа буџетска резерва - планирана су средства у износу од 395.000,00 динара.

Активност: Стална буџетска резерва - планирана су средства у износу од 150.000,00 динара.

Активност: Управљање у ванредним ситуацијама - планирана су средства у износу од 10.320.000,00 динара, а остварени су у износу од 8.919.568,88 динара.

Пројекат: Санација уличних фасада градске куће- 1. фаза- планирана су средства у износу од 12.220.000,00 динара, а остварени су у износу од 7.581.712,64 динара.

Пројекат: Куповина део бивше касарне - планирана су средства у износу од 270.000,00 динара, а није остварено у периоду јануар- децембар 2020.

Пројекат: Капитално одржавање и текуће поправке објеката у својини општине Сента - планирана су средства у износу од 8.000.000,00 динара, а остварени су у износу од 4.646.242,56 динара.

Пројекат: Израда и постављање табли исписаним на језицима националних мањина националних заједница- планирана су средства у износу од 102.000,00 динара, а остварени су у износу од 102.000,00 динара.

ПРОГРАМ 17: ЕНЕРГЕТСКА ЕФИКАСНОСТ И ОБНОВЉИВИ ИЗВОРИ ЕНЕРГИЈЕ

Програмска активност: Енергетски менаџмент - планирана су средства у износу од 100.000,00 динара а није остварено у периоду јануар- децембар 2020.



ПРЕНЕТА СРЕДСТВА ЦИВИЛНИМ ОРГАНИЗАЦИЈАМА ОД 01.01.2020. ДО 31.12.2020.Г.

УДРУЖЕЊА У ОБЛАСТИ СОЦИЈАЛНЕ И ДЕЧЈЕ ЗАШТИТЕ

Позиција	Назив удружења	Уговорени износ	Пренет износ
55	УГ „Каритас“	2,690,000.00	2,690,000.00

Позиција	Назив удружења	Уговорени износ	Пренет износ
59	Удр.ратних војн.инвалида	20,000.00	20,000.00
	ОО Инвалида рада	200,000.00	200,000.00
	Панон феникс	10,000.00	5,744.20
	Рука у руци	1,600,000.00	1,600,000.00
	Сенћанско удружење слепих и слабих.	200,000.00	200,000.00
	Међуопшт.орг.глувих и наглувих	220,000.00	220,000.00

ОПШТЕ УСЛУГЕ ЛОКАЛНЕ САМОУПРАВЕ

Позиција	Назив удружења	Уговорени износ	Пренет износ
88	УГ Панон феникс	3,000.00	3,000.00
	Опште удр.самост.пред.	150,000.00	150,000.00
	Клуб мама и беба	98,000.00	98,000.00
	Удр.мађ.новин.Војв.	30,000.00	30,000.00
	Мото клуб Фридом	15,000.00	15,000.00
	Мото клуб Зинтхарев	20,000.00	20,000.00
	Удр.младих Беатс/Минуте	50,000.00	50,000.00
	Уд.за младе млади Сенте	100,000.00	100,000.00
	УГ Перфект	60,000.00	60,000.00
	Рука у руци	15,000.00	15,000.00
	Народна техника	520,000.00	520,000.00
	ЦИ-ФИ цивилни центар	202,000.00	202,000.00
	Заједница брачни викенд	40,000.00	40,000.00
	Омл.орг.Торњош	15,000.00	15,000.00
	Цент.за зашт.потрошача	60,000.00	60,000.00
	Греен Футуре	50,000.00	0.00
ОО Инвалида рада	220,000.00	220,000.00	

Позиција	Назив удружења	Уговорени износ	Пренет износ
103	Општ.Ватрог.савез	799,270.00	799,270.00
	ДВД Сента	1,035,636.00	1,035,636.00
	ДВД Торњош	96,394.00	96,394.00
	ДВД Кеви	68,600.00	68,600.00



ЛОКАЛНИ ЕКОНОМСКИ РАЗВОЈ

Позиција	Назив удружења	Уговорени износ	Пренет износ
111	Опште удр.самост.пред.	400,000.00	399,568.90
	УГ Виа Витае	200,000.00	199,019.20
	Цент.за зашт.потрошача	100,000.00	100,000.00

ПОЉОПРИВРЕДА И РУРАЛНИ РАЗВОЈ

Позиција	Назив удружења	Уговорени износ	Пренет износ
117	Удруж.пољоп."Бразда"	40,000.00	40,000.00
	Удруж.пољоп.Кеви	350,000.00	350,000.00
	Удр.Војв.мађ.мла.пољопр.	60,000.00	60,000.00
	Удр.Пољопривр.Сенте	1,900,000.00	1,396,849.88
	Друштво Сенћ.дег.ракије	20,000.00	20,000.00
	Коњ.фиј.клуб Вилењак	30,000.00	30,000.00

ОРГАНИЗАЦИЈА САОБРАЋАЈА И САОБРАЋАЈНА ИНФРАСТРУКТУРА

Позиција	Назив удружења	Уговорени износ	Пренет износ
127	УГ "Батка"	49,000.00	46,897.93

РАЗВОЈ ТУРИЗМА

Позиција	Назив удружења	Уговорени износ	Пренет износ
134	ПРО МЕДИА	150,000.00	150,000.00
	ДМО Сента	50,000.00	50,000.00
	Спасилачки тим Тиса	300,000.00	300,000.00

ЗАШТИТА ЖИВОТНЕ СРЕДИНЕ

Позиција	Назив удружења	Уговорени износ	Пренет износ
139	Удружење "Лајка"	90,000.00	89,784.83
	Центар за модерни мисао	80,000.00	79,867.79
	Зелена зона	55,000.00	55,000.00
	Спасилачки тим Тиса	65,000.00	65,000.00
	УГ "Сунцокрет"	60,000.00	28,706.13

ЗДРАВСТВЕНА ЗАШТИТА

Позиција	Назив удружења	Уговорени износ	Пренет износ
162	Удр.обол.од мултипле.	40,000.00	40,000.00
	УГ "Сунцокрет"	90,000.00	31,000.00
	Удр.Сенћ. Дијабетичара	100,000.00	100,000.00
	Јужнокр.Златни тим	90,000.00	89,973.93

РАЗВОЈ СПОРТА И ИМЛАДИНЕ

Позиција	Назив удружења	Уговорени износ	Пренет износ
173	Сенћанско удр.младих	40,000.00	23,300.00
	Удр.Војв.млади мађари	158,000.00	158,000.00
	Удр.Војв.мађ.мла.пољопр.	140,000.00	140,000.00
	Зелена зона	77,000.00	77,000.00



РАЗВОЈ КУЛТУРЕ И ИНФОРМИСАЊА

Позиција	Назив удружења	Уговорени износ	Пренет износ
177	Фондација Бољаи Фаркаш	70,000.00	69,830.00
	Филмски клуб Мајфли	70,000.00	70,000.00
	Друшво Филателиста	10,000.00	10,000.00
	УГ Хереце	70,000.00	70,000.00
	Сенћ.удр.дувача	70,000.00	70,000.00
	Кућа старих заната	50,000.00	50,000.00
	НОВЕМ	70,000.00	70,000.00
	ПРО МЕДИА	70,000.00	70,000.00
	Удр.младих волонг.центар	60,000.00	60,000.00
	Ађанска позоришна група	90,000.00	90,000.00
	Удр.младих Беатс/Минуте	140,000.00	140,000.00
	Удр.Пољопривр.Сенте	25,000.00	25,000.00
	КД Мора Иштван Кеви	60,000.00	60,000.00
	Удружење Зетна	70,000.00	60,000.00
	Руковор.др."Розета"	50,000.00	50,000.00
	УГ Ликовна радионица	70,000.00	70,000.00
	КД Ади Ендре Торњош	70,000.00	70,000.00
	КД "Бузавираг"	70,000.00	70,000.00
	Плесни клуб "Фламинго"	100,000.00	100,000.00
	Клуб приј.народних пес.	70,000.00	69,552.00
	УГ Levegő-Ваздух-Аир	80,000.00	80,000.00
	Друшво Есперанто	15,000.00	15,000.00
	Омл.орг. Торњош	70,000.00	70,000.00
	Удружење КЕХ	70,000.00	70,000.00
	Етно кућа Магдин дом	50,000.00	0.00
	КД Делибаб	70,000.00	0.00
КД Пендељ	40,000.00	0.00	

На предлог комисије за доделу средстава у области културе

Позиција	Назив удружења	Уговорени износ	Пренет износ
177	Ађанска позоришна група	234,000.00	234,000.00
	Удр.младих волонг.центар	30,000.00	30,000.00



ПРЕНЕТА СРЕДСТВА СПОРТСКИМ КЛУБОВИМА ОД 01.01.2020.-31.12.2020.

Клубови	Редовна дотација	Манифестација	ЛД	Комунална услуга	Централно грејање	Струја	Укупно по клубовима
Рвачки клуб Сента	745,292.00		603,170.00				1,348,462.00
Шаховски клуб Сента	623,737.00						623,737.00
Куглашки клуб	84,360.00				478,890.00	231,918.00	795,168.00
Ватерполо клуб	299,338.00		559,414.00			110,113.00	968,865.00
Пливачки клуб	379,810.00		501,464.00			261,644.00	1,142,918.00
Атлетски клуб	883,768.00		395,575.00			406,397.00	1,685,740.00
ФК Торњош	228,801.00			30,712.00		47,826.00	307,339.00
Кајакашки клуб	395,432.00	25,130.00	817,226.00	31,687.00	247,575.00	106,284.26	1,623,334.26
Будо клуб Сента	751,603.00		509,559.00				1,261,162.00
Тениски клуб	83,000.00			15,104.00	167,626.00	176,754.00	442,484.00
Стонотениски клуб	426,739.00		315,900.00	49,980.00	633,149.00	105,994.00	1,531,762.00
Одбојкашки клуб	154,840.00						154,840.00
Рукометни клуб	745,448.00						745,448.00
ФК Сента	581,647.00		552,796.00				1,134,443.00
Удружење пед. физ. васп.	318,545.00						318,545.00
Шаховски клуб Торњош	133,333.00						133,333.00
Гимнастички клуб Линеа	188,685.00						188,685.00
Рвачки клуб Херкулеш	358,574.00						358,574.00
Боди билдинг клуб Титан	90,752.00			21,728.00	41,481.00	39,529.00	193,490.00
Шаховски клуб Горњи Брег	152,585.00						152,585.00
ФК Кеви	145,248.00						145,248.00
Удружење риболоваца	150,110.00						150,110.00
Удружење спорт за све	226,894.00						226,894.00
Кош. клуб Сента	400,000.00						400,000.00
Спортски савез општ. Сента	1,513,163.00		5,954,925.00				7,468,088.00
Стрељачки клуб Сента	6,986.00						6,986.00
Стрељачки клуб Аркус	29,784.00						29,784.00
Укупно:	10,098,474.00	25,130.00	10,210,029.00	149,211.00	1,568,721.00	1,486,459.26	23,538,024.26



Табеларни преглед запослених лица на дан 31.12.2020. године

Ред. бр.	Директни и индиректни корисници буџетских средстава локалне власти	Број ИЗАБРАНИ који је радио на дан 31.12.2020	Број ПОСТАВЉЕ НИХ који је радио на дан 31.12.2020	Број запослених на НЕОДРЕЂЕНО ВРЕМЕ који је радио 31.12.2020	Број запослених на ОДРЕЂЕНО ВРЕМЕ који је радио 31.12.2020
1	Органи и службе локалне власти	4	9	62	5
	1. Скупштина општине	2	1		
	2. Председник општине	2	2		
	3. Општинско веће		5		
	4. Општинско правобранилаштво		1	1	
	5. Општинска управа			61	5
2	Установе културе:		3	29	7
	1. КОЦ "Турзо Лајош" Сента		1	18	5
	2. Сенћанско мађарско камерно позориште		1	1	1
	3. СКЦ "Стеван Сремац"			2	
	4. Историјски архив		1	8	1
3	Остале установе из области јавних служби које се финансирају из буџета (навести назив):		1		1
	1. Туристичка организација		1		1
4	Месне заједнице			8	3
5	Предшколске установе			76	12
6	Укупно за све кориснике буџета	4	13	175	28
7	Јавна предузећа (навести назив предузећа):	0	1	136	13
	1. Јавно комунално стамбено предузеће			107	12
	2. Елгас		1	29	1
8	Укупно за све кориснике који су обухваћени Одлуком о максималом броју	4	14	311	41



Извештај о коришћењу средстава за финансирање унапређења безбедности саобраћаја

На основу члана 19. став 2. Закона о безбедности саобраћаја на путевима ("Службени гласник РС", број 41/2009, 53/2010, 101/2011, 32/2013 – Одлука УС РС, 55/2014, 96/2015 – други закон, 9/2016 – одлука УС РС, 24/2018, 41/2018, 41/2018 – други закон, 87/2018, 23/2019 и 128/2020 – други закон), Општинско веће на седници одржаној дана 23.01.2020. године донело је Решење о програму коришћења средстава за финансирање унапређења безбедности саобраћаја на путевима на територији општине Сента за 2020. годину ("Службени лист општине Сента", број 1/2020).

За реализацију програма планирана су средства из прихода од новчаних казни за саобраћајне прекршаје из члана 17. став 2. тачка 2. Закона о безбедности саобраћаја на путевима ("Службени гласник РС", број 41/2009, 53/2010, 101/2011, 32/2013 – Одлука УС РС, 55/2014, 96/2015 – други закон, 9/2016 – одлука УС РС, 24/2018, 41/2018, 41/2018 – други закон, 87/2018, 23/2019 и 128/2020 – други закон) у укупном износу од 4.000.000,00 динара.

Према програму коришћења средстава за унапређење безбедности саобраћаја у 2020. години:

- за потребе саобраћајне полиције набављен је канцеларијски материјал у укупној вредности од 75.696,00 динара;
- за изградњу тротоара утрошено је 678.269,33 динара.

Такмичење "Шта знаш о саобраћају" у 2020. години није одржано ни на школском, ни на општинском нивоу, због придржавања епидемиолошких мера за спречавање и сузбијање заразне болести COVID-19.

У оквиру овог програма се врше разне активности у циљу повећања безбедности саобраћаја на путевима. Краткорочни циљ је смањење броја саобраћајних незгода са смртним исходом деце на нулу, а дугорочни циљ да уопште не буде саобраћајне незгоде са смртним исходом. Разним акцијама се врши подизање свести учесника у саобраћају, пре свега деце, а врши се и отклањање узрока који доприносе настајању саобраћајних незгода.



ИЗВЕШТАЈ
О КОРИШЋЕЊУ СРЕДСТАВА БУЏЕТСКОГ ФОНДА ЗА ЗАШТИТУ ЖИВОТНЕ СРЕДИНЕ ОПШТИНЕ СЕНТА ЗА 2020.
ГОДИНУ

У складу са ставом 4. члана 100. Закона о заштити животне средине ("Службени Гласник РС", бр. 135/2004, 36/2009, 72/09 - др. Закон, 43/2011 - одлука УС и 14/2016, 76/2018 и 95/2018-др. закон) члана 7. Одлуке о буџетском фонду за заштиту животне средине општине Сента („Службени лист општине Сента“ број 7/2010) и члана 13. Одлуке о накнади за заштиту и унапређивање животне средине на територији општине Сента („Службени лист општине Сента“ број 6/2014 и 29/2016) доноси се извештај о коришћењу средстава буџетског фонда за заштиту животне средине општине Сента, остварених на основу накнаде из члана. 134. Закона о накнадама за коришћење јавних добара ("Сл. гласник РС", бр. 95/2018, 49/2019, 86/2019, 156/2020, и 15/2021).

ИЗВЕШТАЈ О КОРИШЋЕЊУ СРЕДСТАВА БУЏЕТСКОГ ФОНДА ЗА ЗАШТИТУ ЖИВОТНЕ СРЕДИНЕ ОПШТИНЕ СЕНТА ЗА 2020. ГОДИНУ

Програм коришћења средстава буџетског фонда за заштиту животне средине општине Сента за 2020. годину ("Службени лист општине Сента" бр. 7/2019), је прихваћен од стране Министарства животне средине дана 29.05.2020. године под бројем 401-00-427/20-02 и прихваћен од стране Скупштине општине Сента дана 30.10.2020.године под бројем: 415-1/2020-I.

На основу Програма о коришћењу средстава буџетског фонда за заштиту животне средине општине Сента за **2020. годину планиран је прилив средстава** на име накнаде за заштиту животне средине и на име накнаде за загађивање животне средине у висини од **21.082.114,38** динара.

Од планираних средстава **остварен је приход од 6,297,647.51 динара**, а пренета средства из претходне године износе **11.082.114,38 динара**.

Извор средстава за 2020.годину	Планирано	Остварено
Наканда за заштиту и унапређење животне средине на основу члана 134. Закона о накнадама за коришћење јавних добара („Службени Гласник РС“ бр. 95/2018, 49/2019, 86/2019, 156/2020, и 15/2021)	10.000.000,00	6,297,647.51
Пренета средства из 2019. године	11.082.114,38	11.082.114,38
УКУПНО	21.082.114,38	17.379.761,89



У складу са Програмом коришћења средстава буџетског фонда за заштиту животне средине за 2020. годину потрошено је 14.921.534,00 динара.

Образац 2

ИЗВЕШТАЈ О КОРИШЋЕЊУ СРЕДСТАВА БУЏЕТСКОГ ФОНДА ЗА ЗАШТИТУ ЖИВОТНЕ СРЕДИНЕ

ОПШТИНЕ СЕНТА ЗА 2020 ГОДИНУ

Редни број активности	Програмска активност	Опис реализоване активности	Надлежни за реализацију активности	Предвиђена средства буџетског фонда у извештајној години	Утрошена средства буџетског фонда	Неутрошена средства буџетског фонда у извештајној години	Извршење планиране активности у %
Контрола и заштита ваздуха и сузбијање инхалационих алергена							
1.	Мониторинг ваздуха	Спровођење мониторинга ваздуха према програму	Општина Сента, Завод за јавно здравље Кикинда	3.248.000,00	2.555.520,00	692.480,00	78,76%
Управљање отпадом							
2.	Уклањање дивљих депонија	Уклањање дивљих депонија на територији општине Сента	Општина Сента, Јавно комунално стамбено предузеће Сента	1.532.114,38	585.449,00	946.665,38	38,21%
3.	Текућа субвенција за Регионалну депонију	Текућа субвенција за Регионалну депонију Суботица	Општина Сента, Регионална депонија Суботица	10.000.000,00	9.951.142,00	48.858,00	99,51%
4.	Набавка канти и контејнера	Набавка канти и контејнера за смеће и постављање истих на јавним површинама	Општина Сента, Предузећа по уговору	750.000,00	729.600,00	20.400,00	97,28%
5.	Постављање зелених острва	/	/	1.500.000,00	0,00	1.500.000,00	0,00%



Контрола и управљање отпадним водама							
/							
Контрола и заштита површинских и подземних вода							
/							
Контрола и заштита природе, биодиверзитет, јавне зелене површине							
	Оснивање и одржавање зелених површина	/	/	1.000.000,00	0,00	1.000.000,00	0,00%
Мере адаптације на климатске промене							
/							
Контрола и заштита земљишта							
/							
Контрола и заштита од буке							
6.	Мониторинг комуналне буке	Спровођење мониторинга буке према програму	Општина Сента, Завод за јавно здравље Кикинда	952.000,00	1.006.178,00	0,00	106%
Контрола и заштита од нејонизујућег зрачења							
/							
Информисање, едукација, промоција и популаризација заштите животне средине							
7.	Акција „За чистију Сенту“	Спровођење акције чишћења општине Сента путем грађана, цивилних организација	Едукација грађана	250.000,00	93.645,00	156.355,00	62,54%
8.	Набавка кеса од природног материјала (екоторбе)	/	/	300.000,00	0,00	300.000,00	0,00%
9.	Набавка канте за смеће	/	/	1.000.000,00	0,00	1.000.000,00	0,00%
10.	Израда и постављање едукационих табли			200.000,00	0,00	200.000,00	0,00%
11.	Информисање и објављивање			50.000,00	0,00	50.000,00	0,00%



	података у вези са заштитом животне средине (плакати, флајери и огласи)						
12.	Програми и пројекти из области заштите животне средине намењени школским и предшколским установама			300.000,00	0,00	300.000,00	0,00%
Остало							
	/						
УКУПНО	/	/	/	/	14.921.534,00	6.214.758,38	70,78%

Образложење							

**Извештај о реализацији пољопривредног програма у 2020. године**

На основу годишњег програма заштите, уређења и коришћења пољопривредног земљишта на територији Општине Сента за 2020. годину – програма утврђивања радова на заштити и уређењу пољопривредног земљишта.

<i>Извод из Програма - планирано</i>							Реализовано у 2020. години из сопствених средстава општине	Основ реализације
Шифра	Намена улагања	Јединица мере	Вредност	Предрачунска вредност	Сопствено финансирање	Друго финансирање		
232825	Опрема за службу за давање у закуп пољопривредног земљишта у државној својини	Површина у ha	1.500.000	1.500.000	1.500.000	0	0,00	
232223	Одводњавање пољопривредног земљишта	Површина у ha	3.000.000	3.000.000	3.000.000	0	1.987.894,23	

1. Плаћен је износ поводом извођења радова на уређењу каналске мреже у функцији одводњавања пољопривредног земљишта на територији општине Сента по уговору са ЈВП "Воде Војводине" из Новог Сада.



233224	Обележавање парцела државног земљишта	Површина у ha	1.500.000	1.500.000	1.500.000	0	1.171.800,00	
2. Плаћен је износ за услуге обележавања парцела државног пољопривредног земљишта и успостава међе парцеле за потребе општине у 2019. години по уговору са Geogis consultants из Новог Београда.								
233623	Уређење атарских путева	Површина у ha	10.811.703	10.811.703	10.811.703	0	3.644.443,14	
3. Плаћен је износ за надзор над извођењем радова у вези уређења атарских путева на териотрији општине Сента и за израду пројекта грађевинских радова за уређење атарских путева по уговору са Jomi Engeneering из Суботице.								
4. Плаћени износи за уређење атарских путева на територији општине Сента по уговору са "Војпут" доо из Суботице и "ЕКО ГРАДЊА" доо из Зрењанина.								
233628	Остале мере уређења	Површина у ha	10.300.000	10.300.000	10.300.000	0	2.962.794,74	
5. Одлуке председника општине о накнадама за рад Комисија из области пољопривреде у износу од 1.065.944,86 динара								
6. Уговори закључени са удружењима пољопривредника у општини Сента у износу од 1.896.849,88 динара								
233629	Опремање противградне заштите	Површина у ha	2.000.000	2.000.000	2.000.000	0	420.974,65	
7. Одлука о накнади за рад радне групе за заштиту пољопривредног земљишта од града								



СЛУЖБЕНИ ЛИСТ ОПШТИНЕ СЕНТА

- Број 11. -

29.06.2021.

234022	Опремање пољочуварске службе	Површина у ha	10.000.000	10.000.000	10.000.000	0	7.736.449,02	1. Рачун ЈКСП Сента бр.01- 08021/19 од 31.12.2019. год. 2. Рачун ЈКСП Сента бр. 02- 00719/20 од 31.01.2020. год. 3.Рачун ЈКСП Сента бе. 02-01611/20 од 29.02.2020. год. 4. Рачун ЈКСП Сента бр. 02- 01831/20 од 31.03.2020. год. 5. Рачун ЈКСП Сента бр. 02- 02871/20 од 30.04.2020. год. 6. Рачун ЈКСП Сента бр. 02- 03646/20 од 31.05.2020. год. 7. Рачун ЈКСП Сента бр. 02- 04210/20 од 30.06.2020. год. 8. Рачун ЈКСП Сента бр. 02- 04859/20 од 31.07.2020. год. 9. Рачун ЈКСП Сента бр. 02- 05586/20 од 31.08.2020. год. 10. Рачун ЈКСП Сента бр. 02- 06159/20 од 30.09.2020. год.
--------	---	---------------	------------	------------	------------	---	---------------------	---

8. Плаћени су трошкови пољочуварске службе.



234024	Подизање ветрозаштитних појасева	Површина у ha	3.000.000	3.000.000	3.000.000	0	0,00	
234025	Контрола плодности обрадивог пољопривредног земљишта (прве до пете класе), унетог минералног ђубрива и пестицида у обрадиво пољопривредно земљиште	Површина у ha	2.500.000	2.500.000	2.500.000	0	1.499.994,00	
9. Плаћен је износ за хемијску анализу земљишта по уговору са Пољопривредном стручном службом из Сенте.								
234027	Остале мере заштите	Површина у ha	1.000.000	1.000.000	1.000.000	0	401.913,27	
10. Одлука о накнади за рад радне групе за заштиту пољопривредног земљишта од пољске штете за време жетве								
234028	Студијско-истраживачки радови из области заштите пољопривредног земљишта	Површина у ha	1.000.000	1.000.000	1.000.000	0	0,00	
233225	Студијско-истраживачки радови из области уређења пољопривредног земљишта	Површина у ha	2.000.000	2.000.000	2.000.000	0	0,00	



233226	Трошкови оглашавања пољопривредног земљишта у државној својини	Површина у ha	500.000	500.000	500.000	0	0,00	
			УКУПНО ПЛАНИРАНО				УКУПНО УТРОШЕНО из сопствених средстава општине	
			49.111.703,00				19.826.263,05	

Мере подршке руралном развоју

Бесповратних средстава за регистрованим пољопривредним произвођачима на територији општине Сента за 2020. годину

Осемењавање	Набавка животиња	Пчелари	Осигурање	Закуп пијацне тезге
Одобрено пријава: 44	Одобрено пријава: 34	Одобрено пријава: 25	Одобрено пријава: 18	Одобрено пријава: 50
Укупно исплаћено: 672.700,00	Укупно исплаћено: 1.350.000,00	Укупно исплаћено: 749.600,00	Укупно исплаћено: 162.105,000	Укупно исплаћено: 636.534,00



ПРОГРАМСКЕ ИНФОРМАЦИЈЕ

Програмске информације садрже описе програма, програмских активности, и пројеката корисника буџетских средстава, циљеве који се желе постићи у средњорочном периоду спровођењем програма, програмских активности и пројеката, као и показатеље учинака за праћење постизања наведених циљева.

Програм / ПА / пројекат	Шифра	Циљ	Индикатор	Вредност у 2020.	Циљна вредност у 2021.	Циљна вредност у 2022.	Циљна вредност у 2023.	Средства из буџета (извор 01)	Средства из сопствених извора (извор 04)	Средства из осталих извора (извори 02, 03, 05, 06, 07, 08, 13, 15, 16)	Укупно	Остварење из буџета (извор 01)	Остварење из сопствених извора (извор 04)	Остварење из осталих извора (извори 02, 03, 05, 06, 07, 08, 13, 15, 16)	Укупно остварење	Одговорно лице
1	2	3	4	5	6	7	8	9	10	11	12	13	14	15	16	17
I - СТАНОВАЊЕ, УРБАНИЗАМ И ПРОСТОРНО ПЛАНИРАЊЕ	1101	Просторни развој у складу са плановима	Процент покривености територије урбанистичком планском документацијом	100	100	100	100	6,730,000.00	0.00	5,269,600.00	11,999,600.00	2,920,647.00	0.00	3,110,140.00	6,030,787.00	Одељење за грађевинске послове
Просторно и урбанистичко планирање	0001	Повећање покривености територије планском и урбанистичком документацијом	Усвојен просторни план града/општине	100	100	100	100	5,080,000.00	0.00	0.00	5,080,000.00	1,840,647.00	0.00	0.00	1,840,647.00	Одељење за грађевинске послове
Управљање грађевинским земљиштем	0003	Стављање у функцију грађевинског земљишта	Попис јавне имовине и незаконито изградјених објеката и укњижење на територији Општине Сента	300	300	300	300	1,100,000.00	0.00	0.00	1,100,000.00	1,080,000.00	0.00	0.00	1,080,000.00	Одељење за грађевинске послове
Стамбена подршка	0004	Стамбено збрињавање лица без решеног стамбеног пијатања	Број лица обухватених стамбеног подршком	20	20	20	20	0.00	0.00	0.00	0.00	0.00	0.00	0.00	0.00	Одељење за грађевинске послове
План генералне регулације за насељено место Сента	1101-01	Усвојен генерални план насеља Сента	Генерални план насеља Сента	100	0	0	0	0.00	0.00	549,600.00	549,600.00	0.00	0.00	0.00	0.00	Одељење за грађевинске послове



Изграда плана детаљне регулације за трасе државног пута ИИА Реда број 105.	1101-04	Испуњавање предуслова за унапређење безбедности саобраћаја и растерећење градских саобраћајних токова	Изграђена пројектно- техничка документација	1	0	0	0	400,000.00	0.00	2,000,000.00	2,400,000.00	0.00	0.00	472,800.00	472,800.00	Одељење за урбанизам, грађевинске послове
ИПА пројекат- Only legal assets are good assets	1101-05	Унапређење вођења евиденције имовине у циљу повећања ефикасности система за управљањем општинском имовином у Сенти	Набавка ИТ и друге опреме (ком)	10	0	0	0	150,000.00	0.00	2,720,000.00	2,870,000.00	0.00	0.00	2,637,340.00	2,637,340.00	Одељење за урбанизам, грађевинске послове
2 - КОМУНАЛНЕ ДЕЛАТНОСТИ	1102	Повећање покривености територије комуналним делатностима одржавања јавних зелених површина, одржавања чистоће на површинама јавне намене и зоохигијене	Број м2 територије покривених услугом зоохигијене у односу на укупан број м2 територије, одржавања јавних зелених површина, одржавања чистоће на јавним површинама	125000	125000	125000	125000	73,620,000.00	0.00	24,630,000.00	98,250,000.00	51,668,431.91	0.00	7,661,902.80	59,330,334.71	Одељење за грађевинске послове
Управљање/ одржавање јавним осветљењем	0001	Ефикасно и рационално спровођење јавног осветљења и минималан негативан утицај на животну средину	Укупан број светиљки које су замењене савременијим (кумулативно из године у годину)	97	100	100	100	18,740,000.00	0.00	0.00	18,740,000.00	14,103,289.25	0.00	0.00	14,103,289.25	Одељење за грађевинске послове
Одржавање јавних зелених површина	0002	Максимална могућа покривеност насеља и територије услугама уређења и одржавања зеленила	Број м2 јавних зелених површина на којима се уређује и одржава зеленило у односу на укупан број м2 зелених површина	125000	125000	125000	125000	16,500,000.00	0.00	0.00	16,500,000.00	12,104,756.38	0.00	0.00	12,104,756.38	Одељење за грађевинске послове



Одржавање чистоте на површинама јавне намене	0003	Максимална могућа покривеност насеља и територије услугама одржавања чистоте јавних површина	Степен извршења годишњих планова јавне хигијене и степен извршења годишњег плана зимске службе	100	100	100	100	9,000,000.00	0.00	0.00	9,000,000.00	5,111,690.16	0.00	0.00	5,111,690.16	Одељење за грађевинске послове
Зоохигијена	0004	Унапређење заштите од заразних и других болести које преносе животиње	Третиране површине за сузбијање зглодара и инсеката	40000000	40000000	40000000	40000000	11,000,000.00	0.00	0.00	11,000,000.00	10,034,696.12	0.00	0.00	10,034,696.12	Одељење за грађевинске послове
Уређивање, одржавање и коришћење пијаца	0005	Задовољство грађане	Број корисника пијаца	1500	1500	1500	1500	0.00	0.00	0.00	0.00	0.00	0.00	0.00	0.00	Одељење за грађевинске послове
Производња и дистрибуција топлотне енергије	0007	Оптимална покривеност корисника и територије даљинског грејања и развој дистрибутивног система	Степен покривености корисника услугом даљинског грејања (број услужних домаћинства и број правних лица)	1900	1900	1900	1900	12,180,000.00	0.00	15,820,000.00	28,000,000.00	9,000,000.00	0.00	0.00	9,000,000.00	Одељење за грађевинске послове
Управљање и снабдевање водом за пиће	0008	Повећање покривености корисника и територије квалитетним услугама водоснабдевања	Процент домаћинства обухваћених услугом у односу на укупан број домаћинства	95				6,200,000.00	0.00	0.00	6,200,000.00	1,314,000.00	0.00	0.00	1,314,000.00	Одељење за грађевинске послове



Бушење бунара V-2/II-ЈУГ	1102-06	Пре спровођења овог пројекта за водоснабдевање града Сенте пијаћа вода је била обезбеђена из 9 бунара који се налазе на два изворишта. Дубине бунара износе између 90 – 100 метара, а максимални капацитет истих је око 96 l/sec. Годишње се експлоатише и испоручује грађанима око 1,3 милиона м3 пијаће воде. Након завршетка бушења бунара V-2/II на изворишту југ, помоћу суфинансирања изградње водног објекта Секретаријата, повећан је капацитет за још 15 l/sec, тако да у овом тренутку пијаћа вода је обезбеђена из 10 бунара са капацитетом од 111 l/sec. Са овим пројектом обезбеђена је сигурност снабдевања Сенте са пијаћом водом.	Сигурност снабдевања водом за пиће	1				0.00	0.00	8,810,000.00	8,810,000.00	0.00	0.00	7,661,902.80	7,661,902.80	Одељење за грађевинске послове
3 - ЛОКАЛНИ ЕКОНОМСКИ РАЗВОЈ	1501	Повећање запослености на територији града/ општине	Број евидентираних незапослених лица на евиденцији НСЗ (разврстаних по пољу и старости)	3000	3000	3000	2800	3,100,000.00	0.00	0.00	3,100,000.00	3,098,588.10	0.00	0.00	3,098,588.10	Одељење за привреду и локални економски развој



Унапређење привредног и инвестиционог амбијента	0001	Унапређење административних процедура и развој адекватних сервиса и услуга за пружање подршке постојећој привреди	Број пројеката за унапређење инвестиционог амбијента на 1000 становника	20	25	30	30	2,400,000.00	0.00	0.00	2,400,000.00	2,400,000.00	0.00	0.00	2,400,000.00	Одељење за привреду и локални економски развој
Подршка економском развоју и промоцији предузетништва	0003	Подстицаји града/општине за развој предузетништва	Број невладиних организација које су користиле подстицаје	20	20	20	20	700,000.00	0.00	0.00	700,000.00	698,588.10	0.00	0.00	698,588.10	Одељење за општу управу и друштвене делатности
4 - РАЗВОЈ ТУРИЗМА	1502	Позиционирати Сенту на туристичком тржишту	Број посетилаца (ноћења)	24000	25000	26000	27000	8,242,340.00	0.00	260,000.00	8,502,340.00	6,419,508.14	0.00	32,404.00	6,451,912.14	Одељење за општу управу и друштвене делатности
Управљање развојем туризма	0001	Повећање квалитета туристичке услуге на територији града/општине	Процент реализација програма развоја града/општине у односу на годишњи план	100	100	100	100	5,279,340.00	0.00	160,000.00	5,439,340.00	4,337,558.45	0.00	0.00	4,337,558.45	Одељење за општу управу и друштвене делатности
Промоција туристичке понуде	0002	Адекватна промоција туристичке понуде града/општине на циљаним тржиштима	Број догађаја који промовишу туристичку понуду града/општине у земљи и/или иностранству на којима учествује ТО града/општине	7	8	9	10	1,150,000.00	0.00	0.00	1,150,000.00	751,938.18	0.00	0.00	751,938.18	Директор установе
Манифестације-Фестивал цветања Тисе, Фестивал Илове Сента, Божићни вашар	1502-06	Повећање број доласка туриста	Број посетилаца манифестације	10000	11000	12000	13000	1,813,000.00	0.00	100,000.00	1,913,000.00	1,330,011.51	0.00	32,404.00	1,362,415.51	Директор установе
5 - ПОЉОПРИВРЕ ДА И РУРАЛНИ РАЗВОЈ	0101	Раст производње и стабилност дохотка произвођача	Број корисника мера усвојене пољопривредне политике/ 1000 становника	100	100	100	100	37,715,951.48	0.00	3,244,146.19	40,960,097.67	23,396,962.05	0.00	2,359,651.10	25,756,613.15	Одељење за општу управу и друштвене делатности



Подршка за спровођење пољопривредне политике у локалној заједници	0001	Стварање услова за развој и унапређење пољопривредне производње	Број невладиних организација којима је додељена дотација	1500	1500	1700	1700	31,515,951.48	0.00	884,048.52	32,400,000.00	19,274,187.58	0.00	0.00	19,274,187.58	Одељење за привреду и локални економски развој
Мере подршке руралном развоју	0002	Стварање услова за развој и унапређење пољопривредне производње	Застичено пољопривредно земљиште од пољске стете/ бр парцела	1500	1500	1700	1700	6,200,000.00	0.00	0.00	6,200,000.00	4,122,774.47	0.00	0.00	4,122,774.47	Одељење за привреду и локални економски развој
Уређење атарских путева	0101-02	Радови уређења атарских путева обухватају машинско планирање и ваљање пута у ширини 3.6 м и израду слоја туцаника дебљине 10 цм и ширине 3.0 м. Банкине планирати у ширини 1.0 м са обе стране пута.	Дужина уређених атарских путева	6825 м	7000м	7000м	7000м	0.00	0.00	2,360,097.67	2,360,097.67	0.00	0.00	2,359,651.10	2,359,651.10	Одељење за привреду и локални економски развој
6 - ЗАШТИТА ЖИВОТНЕ СРЕДИНЕ	0401	Унапређење квалитета елемената животне средине	Број становништва обухваћен праћењем квалитета животне средине	21000	21000	21000	21000	24,700,000.00	0.00	0.00	24,700,000.00	15,239,892.75	0.00	0.00	15,239,892.75	Одељење за урбанизам, грађевинске послове
Управљање заштитом животне средине	0001	Испуњење обавеза у складу са законима удомумену постајања стратешких и поеративних планова као и мере заштите	Усвојем програм заштите животне средине са акционим планом	21000	21000	21000	21000	4,200,000.00	0.00	0.00	4,200,000.00	1,141,603.75	0.00	0.00	1,141,603.75	Одељење за урбанизам, грађевинске послове
Праћење		Праћење у складу са прописаним законским обавезама	Број урађених мониторинга за буку	6	6	6	6									Одељење за
			Број урађених мониторинга за ваздух	12	12	12	12									



СЛУЖБЕНИ ЛИСТ ОПШТИНЕ СЕНТА

- Број 11. -

29.06.2021.

квалитета елемената животне средине	0002	Контрола квалитета елемената животне средине	Број инспекцијских надзора над спровеђењем мера заштите одбуке за посројења и активности за које интегрисаних дозволу издаје надлежни	15	15	15	15	4,000,000.00	0.00	0.00	4,000,000.00	3,561,698.00	0.00	0.00	3,561,698.00	урбанизам, грађевинске послове
Управљање отпадним водама	0004	Максимална могућа покривеност корисника и територије услугама уклањања отпадних вода	Процент домаћинства обухваћених услугом у односу на укупан број домаћинства	0	0	0	0	50,000.00	0.00	0.00	50,000.00	0.00	0.00	0.00	0.00	Одељење за привреду и локални економски развој
Управљање комуналним отпадом	0005	Уређење животног простора становништва	Број становништва обухваћен комуналним услугама	21000	21000	21000	21000	16,450,000.00	0.00	0.00	16,450,000.00	10,536,591.00	0.00	0.00	10,536,591.00	Одељење за урбанизам, грађевинске послове
7 - ОРГАНИЗАЦИЈА САОБРАЋАЈА И САОБРАЋАЈНА ИНФРАСТРУКТУРА	0701	Повећање безбедности учесника у саобраћају и смањење броја саобраћајних незгода	Број смртних исхода	0	0	0	0	26,930,000.00	0.00	1,565,027.13	28,495,027.13	15,293,977.11	0.00	1,100,000.00	16,393,977.11	Одељење за грађевинске и комуналне послове
			Број саобраћајних незгода/инцидентата у односу на број из претходне године	0	0	0	0									
			Број повређених људи у односу на број из претходне године	0	0	0	0									
Управљање и одржавање саобраћајне инфраструктуре	0002	Одржавање квалитета улица кроз реконструкцију и редовно одржавање асфалтног покривача	Површина обновљеног тротоара (у м2)	1600	1600	1600	1600	22,840,000.00	0.00	0.00	22,840,000.00	14,493,113.85	0.00	0.00	14,493,113.85	Одељење за грађевинске и комуналне послове
			Дужина поправљене банке путева (у км)	4	4	4	4									
			Одржаваних путева од ситне коцке (у м2)	150	150	150	150									
		Опремање и одржавање саобраћајне сигнализације на путевима и улицама	Број поправљених и новопостављених саобраћајних знакова	300	300	300	300									
			Дужина обновљене хоризонталне саобраћајне сигнализације (у км)	32	32	32	32									
			Површина обновљене хоризонталне саобраћајне сигнализације (у м2)	2600	2600	2600	2600									



Јавни градски и приградски превоз путника	0004	Безбедан превоз људи и возила скелом	Број безбедно превозених људи у односу на укупан број	100	100	100	100	90,000.00	0.00	0.00	90,000.00	46,897.93	0.00	0.00	46,897.93	Одељење за грађевинске и комуналне послове
Унапређење саобраћајне инфраструктуре у 2020.	0701-01	Повећање безбедности учесника саобраћају, пресега деце	Упознавање деце са правилима у саобраћају	200	200	200	200	4,000,000.00	0.00	0.00	4,000,000.00	753,965.33	0.00	0.00	753,965.33	Одељење за грађевинске и комуналне послове
			Број незгода са смртним исходом деца	0	0	0	0									
Уводјење система видеонадзора на раскрсници државног пута 2а број 105 и државног пута 26 реда број 303, Торњош	0701-03	На наведеној локацији у насељу Торњош дневно пролази више од две хиљаде аутомобила и на тој локацији често се догађају саобраћајне несреће	Број постављене камере	2	0	0	0	0	0	1,100,000.00	1,100,000.00	0.00	0.00	1,100,000.00	1,100,000.00	Одељење за грађевинске и комуналне послове
Израда пројектно-техничка документације за изградњу саобраћајнице у општини Сента	0701-04	Пројектно-техничка документација је израђена за саобраћајницу у 30 улица у Сенти, у укупној дужини преко 7км.	Број изпројектован улица	30	30			0	0	465,027.13	465,027.13	0.00	0.00	0.00	0.00	Одељење за грађевинске и комуналне послове
8-ПРЕДШКОЛСКО ОБРАЗОВАЊЕ И ВАСПИТАЊЕ	2001	Повећање обухвата деце предшколским васпитањем и образовањем	Процент уписане деце у односу на број укупно пријављене деце	100	100	100	100	109,889,000.00	0.00	11,478,300.00	121,367,300.00	95,467,006.56	0.00	8,643,790.73	104,110,797.29	Члан општинског већа
Функционисање и остваривање предшколског	0001	Унапређење квалитета предшколског	Процент стручних сарадника који су добили најмање 24 бода за стручно усавршавање кроз учешће на семинарима на годишњем нивоу у односу на укупан број стручних сарадника	100	100	100	100	93,239,000.00	0.00	602,700.00	93,841,700.00	84,379,351.85	0.00	348,276.99	84,727,628.84	Директор установе
			Број деце обухваћен предшколским образовањем и васпитањем на основу полних односа- дечади	332	338	341	344									



васпитања и образовања		образовања и васпитања	Број деце обухваћен предшколским образовањем и васпитањем на основу полних односа- девојчице	279	286	289	292									
Пружење услуге боравка деце у предшколској установи-учешиће оснивача у економској цени боравка социјално угрожене деце и трећег детета који бораве у установи	2001-01	Обезбеђење квалитетне услуге образовања и васпитања деце у децјем вртићу	Број социјално угрожених детета која бораве у установи (%)	6	5	4	3	2,650,000.00	0.00	1,030,000.00	3,680,000.00	1,980,392.58	0.00	736,049.97	2,716,442.55	Директор установе
			Број трећих детета у породици која бораве у установи (%)	13	13	13	13									
Пружење услуге боравка деце у предшколској установи-учешиће родитеља у економској цени боравка са 20%	2001-02	Обезбеђење квалитетне услуге образовања и васпитања деце у децјем вртићу	Број детета која бораве у установи	624	630	640	650	14,000,000.00	0.00	1,200,000.00	15,200,000.00	9,107,262.13	0.00	499,980.00	9,607,242.13	Директор установе
За извођење ППП (Припремног предшколског програма)- од Републике	2001-03	Обезбеђење квалитетне услуге образовања и васпитања деце у децјем вртићу која су обезбеђења ППП	Број детета која подлажу ППП у установи	160	170	180	190	0.00	0.00	8,645,600.00	8,645,600.00	0.00	0.00	7,059,483.77	7,059,483.77	Директор установе



9 - ОСНОВНО ОБРАЗОВАЊЕ И ВАСПИТАЊЕ	2002	Унапређење доступности основног образовања деци из осталих група	Број објеката који су прилагодили простор за децу са инвалидитетом у односу на укупан број објеката основних школа	7	7	7	7	48,382,828.00	0.00	18,150,680.87	66,533,508.87	38,690,645.12	0.00	18,150,680.87	56,841,325.99	Члан општинског већа	
Функционисање основних школа	0001	Унапређење квалитета образовања и васпитања у основним школама	Број стручних лица су добила најмање 24 бодова за стручно усавршавање кроз учешће на семинарима на годишњем нивоу	98	98	98	98	38,882,828.00	0.00	0.00	38,882,828.00	34,169,285.60	0.00	0.00	34,169,285.60	Директор установе	
		Унапређење доступности основног образовања деци из осталих група	Број објеката који су прилагодили простор за децу са инвалидитетом у односу на укупан број објеката основних школа	2	2	2	2										
		Потпуни обухват основним образовањем и васпитањем	Број деце са додатним образовним потребама који су укључени у редовну наставу	ИОП-1-56 ИОП 2-31													
			Обухват деце основним образовањем (разложеном према полу)	700 девојчица, 683 дечаци													
		Број ученика који су уписани у први разред	144														
Санација зграде школе Турзо Лајош у Сенти	2002-01	Унапређење услова за рад установа основног образовања	Реконструисан објекат	1	0	0	0	5,500,000.00	0.00	18,150,680.87	23,650,680.87	4,521,359.52	0.00	18,150,680.87	22,672,040.39	Члан општинског већа	
Израда пројектне документације за санацију зграде Основна Школа Стеван Сремац у Сенти	2002-05	Стварање услова за одржавање часове	Број ученика	389	389	389	389	4,000,000.00	0.00	0.00	4,000,000.00	0.00	0.00	0.00	0.00	Члан општинског већа	
10 - СРЕДЊЕ ОБРАЗОВАЊЕ И ВАСПИТАЊЕ	2003	Повећање обухвата средњошколског образовања	Број деце која су обухваћена средњим образовањем	10	10	10	10	22,760,250.00	0.00	0.00	22,760,250.00	19,485,531.43	0.00	0.00	19,485,531.43	Члан општинског већа	



Функционисање средњих школа	0001	Унапређење квалитета образовања у средњим школама	Број талентоване деце подржане од стране града/ општине у односу на укупан број деце у школима	190	210	230	0	22,760,250.00	0.00	0.00	22,760,250.00	19,485,531.43	0.00	0.00	19,485,531.43	Директор установе
			Подржане од стране града/ општине у односу на укупан број деце у школама	166 (113 ученица, 53 ученик)	188 (120 ученица, 68 ученик)	208 (131 ученица, 77 ученик)										
11 - СОЦИЈАЛНА И ДЕЧЈА ЗАШТИТА	0901	Повећање доступности права и услуга социјалне заштите	Процент корисника локалних социјалних услуга у односу на укупан број корисника социјалне и деचे заштите	17	18	18	18	41,955,000.00	0.00	3,015,000.00	44,970,000.00	35,056,742.31	0.00	2,992,808.00	38,049,550.31	Члан општинског већа
Једнократне помоћи и други облици помоћи	0001	Стварање и побољшање услова становања породица извезлица кроз куповину сеоске куће са окупацијом	Откуп сеоског домаћинства са окупацијом	1	0	0	0	14,060,000.00	0.00	1,495,000.00	15,555,000.00	9,738,714.68	0.00	1,476,410.00	11,215,124.68	Одељење за општу управу и друштвене делатности
		Унапређење заштите сиромашних	Број корисника једнократне новчане помоћи у односу на укупан број грађана (нпр. Набавка огреба и сл.)	0.016	0.017	0.2	0.2									
Породични и домски смештај, прихватилишта и друге врсте смештаја	0002	Обезбеђење услуге смештаја	Просечан број дана по кориснику услуге	150	150	150	150	1,700,000.00	0.00	0.00	1,700,000.00	1,260,877.81	0.00	0.00	1,260,877.81	Одељење за општу управу и друштвене делатности
Дневне услуге у заједници	0003	Подстицање развоја разноврсних социјалних и других услуга у заједници	Број удружења које добијају средстава из буџета града/ општине	7	7	7	7	5,200,000.00	0.00	0.00	5,200,000.00	4,785,666.80	0.00	0.00	4,785,666.80	Одељење за општу управу и друштвене делатности
Саветодавно-терапијске и социјално-едукативне услуге	0004	Подршка развоју мреже услуга социјалне заштите предвиђене Одлуком о социјалној заштити и Законом о социјалној заштити	Број корисника саветодавно-терапијских и социјално-едукативних услуга у заједници	40	50	50	50	2,250,000.00	0.00	0.00	2,250,000.00	2,245,744.20	0.00	0.00	2,245,744.20	Одељење за општу управу и друштвене делатности



СЛУЖБЕНИ ЛИСТ ОПШТИНЕ СЕНТА

- Број 11. -

29.06.2021.

Подршка реализацији програма Црвеног крста	0005	Социјално деловање-олакшавање људске патње пружањем неопходне ургентне помоћи лицима у невољи, развијањем солидарности међу људима, организовањем различитих облика помоћи	Број акција на прикупљању различитих врста помоћи	12	12	14	15	5,205,000.00	0.00	0.00	5,205,000.00	5,205,000.00	0.00	0.00	5,205,000.00	Одељење за општу управу и друштвене делатности
Подршка деци и породицама са децом	0006	Повећање natalитета	Број подрска породици за новородјено дете	8	8	10	10	450,000.00	0.00	0.00	450,000.00	411,949.69	0.00	0.00	411,949.69	Одељење за општу управу и друштвене делатности
Подршка рађању и родитељству	0007	Подршка породицама да остваре жељени број деце	Број корисника услуга	200	200	180	180	5,400,000.00	0.00	0.00	5,400,000.00	4,950,000.00	0.00	0.00	4,950,000.00	Одељење за општу управу и друштвене делатности
Стипендирање студената	0901-01	Побољшање стање студената	Број студената	23	23	23	25	2,089,000.00	0.00	0.00	2,089,000.00	2,008,020.00	0.00	0.00	2,008,020.00	Одељење за општу управу и друштвене делатности
Превоз ученика средњошколаца	0901-02	Побољшање стање средњошколаца	Број ученика	266	266	280	280	2,500,000.00	0.00	1,520,000.00	4,020,000.00	2,296,926.16	0.00	1,516,398.00	3,813,324.16	Одељење за општу управу и друштвене делатности
Реконструкција пословен зграде-Дом за старе	0901-03	Израђена пројектно техничка документација	Пројекат	1	0	0	0	0.00	0.00	0.00	0.00	0.00	0.00	0.00	0.00	Одељење за привреду и локални економски развој
Локалне план акције Рома	0901-04	Побољшање квалитета живота	Број корисника услуга	10	10	10	10	101,000.00	0.00	0.00	101,000.00	86,198.00	0.00	0.00	86,198.00	Одељење за општу управу и друштвене делатности
Локални план акције о деци	0901-05	Побољшање квалитета живота	Број корисника услуга	20	20	20	20	0.00	0.00	0.00	0.00	0.00	0.00	0.00	0.00	Одељење за општу управу и друштвене делатности



СЛУЖБЕНИ ЛИСТ ОПШТИНЕ СЕНТА
- Број 11. -

29.06.2021.

Превоз ученика основаца	0901-09	Побољшање стање основаца	Број ученика	100	100	100	100	3,000,000.00	0.00	0.00	3,000,000.00	2,067,644.97	0.00	0.00	2,067,644.97	Одељење за општу управу и друштвене делатности
Канцеларија за смањење сиромаштва	0901-10	Смањење сиромаштва	Број угрожених становника	1000				0.00	0.00	0.00	0.00	0.00	0.00	0.00	0.00	Одељење за општу управу и друштвене делатности
12 - ЗДРАВСТВЕНА ЗАШТИТА	1801	Унапређење ефикасности примарне здравствене заштите	Број медицинског особља	111	111	111	111	26,025,000.00	0.00	0.00	26,025,000.00	25,667,782.12	0.00	0.00	25,667,782.12	Члан општинског већа
Функционисање установа примарне здравствене заштите	0001	Унапређење доступности и правичности промање здравствене заштите (ПЗЗ)	Процент буџета који се издаваја за текуће одржавање просторија у односу на укупан буџет	0.15	0.2	0.25	0.3	24,885,000.00	0.00	0.00	24,885,000.00	24,822,468.19	0.00	0.00	24,822,468.19	Директор установе
Мртвозорство	0002	-	-	0	0	0	0	800,000.00	0.00	0.00	800,000.00	584,340.00	0.00	0.00	584,340.00	Одељење за општу управу и друштвене делатности
Спровођење активности из области друштвене бриге за јавно здравље	0003	Стварање услова за очување и унапређење здравља становништва	Број становника обухваћених посебним програмима и пројектима из области јавног здравља (може и по категоријама становништва)	1100	1100	1100	1100	340,000.00	0.00	0.00	340,000.00	260,973.93	0.00	0.00	260,973.93	Одељење за општу управу и друштвене делатности
13 - РАЗВОЈ КУЛТУРЕ И ИНФОРМИСАЊА	1201	Подстицање развоја културе	Број реализованих програма на 1000 становника који доприносе остваривању општег интереса у култури	18	20	22	22	70,927,400.00	78,643.00	63,016,762.73	134,022,805.73	57,593,056.90	78,643.43	19,352,227.60	77,023,927.93	Члан општинског већа
Функционисање локалних установа културе - К.О.Ц. Тхурзо Лајош	0001	Обезбеђење редовног функционисања установа културе	Број запослених у установама културе у односу на укупан број запослених у ЈЛС	28	29	30	30	33,237,000.00	0.00	1,754,875.83	34,991,875.83	27,500,762.04	0.00	1,754,875.49	29,255,637.53	Директор установе



СЛУЖБЕНИ ЛИСТ ОПШТИНЕ СЕНТА
- Број 11. -

29.06.2021.

Функционисање локалних установа културе- С.К.Ц. Стеван Сремац	0001	Обезбеђење редовног функционисања установа културе	Број запослених у установама културе у односу на укупан број запослених у ЈЛС	2	2	2	2	4,900,000.00	0.00	0.00	4,900,000.00	3,030,295.20	0.00	0.00	3,030,295.20	Председник управног одбора
Функционисање локалних установа културе- Историјски Архив	0001	Заштита архивске грађе и регистратурског материјала на терену	Број обилазака (преглед регистратуре)	35	40	45	50	14,032,000.00	0.00	6,530,000.00	20,562,000.00	12,843,916.72	0.00	5,834,892.42	18,678,809.14	Директор установе
			Количина изрученог безвредног регистратурског материјала	550	550	550	550									
			Количина преузете архивске грађе на трајно чување	300	200	200	200									
		Сређивање архивске грађе у архиву	Количина новоселене архивске грађе	130	130	130	130									
			Број нових сумарних инвентара	6	6	6	6									
			Количина излученог безвредног регистратурског материјала у архиви	100	100	100	100									
		Пријем у услуживање странака и истраживача	Број издатих уверење	1900	1900	1900	1900									
			Број истаживачких дана	550	550	550	550									
			Број посетилаца (изложбе, библиотека, предавања)	170	200	200	200									
		Функционисање локалних установа културе- Сеић. Мађ. Кам. Позориште	0001	Обезбеђење редовног функционисања установа културе	Број запослених у установама културе у односу на укупан број запослених у ЈЛС	3	3									
Број ангажованих глумца	7				7	7	7									



СЛУЖБЕНИ ЛИСТ ОПШТИНЕ СЕНТА
- Број 11. -

29.06.2021.

Јачање културне продукције и уметничког стваралаштва	0002	Повећање учешћа грађана у културној продукцији и уметничком стваралаштву	Број посетилаца у културној манифестацијама	500	500	600	600	2,600,000.00	0.00	0.00	2,600,000.00	2,065,064.24	0.00	0.00	2,065,064.24	Одељење за општу управу и друштвене делатности
Јачање културне продукције и уметничког стваралаштва - Сенћ. Мађ. Кам. Позориште	0002	Повећање учешћа грађана у културној продукцији и уметничком стваралаштву	Број реализованих позоришних представа	80	80	90	90	885,000.00	0.00	7,507,324.00	8,392,324.00	856,057.66	0.00	4,874,140.20	5,730,197.86	Директор установе
			Број посетилаца програма који доприносе остваривању општег интереса у култури	8000	8000	10000	10000									
Јачање културне продукције и уметничког стваралаштва - К.О.Ц. Тхурзо Лајош	0002	Повећање учешћа грађана у културној продукцији и уметничком стваралаштву	Број цланова у библиотеци	450	450	500	500	1,765,000.00	0.00	691,348.17	2,456,348.17	940,959.16	0.00	656,679.86	1,597,639.02	Директор установе
			Број посетилаца у дом културе	6000	6000	6000	6000									
			Број грађана који су учествовали у програмима културне продукције уметничког стваралаштва	8000	9000	9000	9000									
		Подстицање развоја културе код младих	Број активности предшколског и школског узраста у библиотеци	60	60	60	60									
			Број активности предшколског и школског узраста у дом културе	30	30	40	40									



Унапређење система очувања и представљања културно-историјског наслеђа	0003	Унапређење очувања и заштита културног наслеђа	Број посетилаца музеја	2000	3000	3000	3000	1,600,000.00	0.00	0.00	1,600,000.00	1,120,000.00	0.00	0.00	1,120,000.00	Одељење за општу управу и друштвене делатности
Унапређење система очувања и представљања културно-историјског наслеђа- К.О.Ц. Тхурзо Лајош	0003	Унапређење очувања културно-историјског наслеђа	Број посетилаца музеја	3000	3500	4000	4500	657,400.00	0.00	2,900,210.00	3,557,610.00	508,605.75	0.00	860,788.63	1,369,394.38	Директор установе
			Број реализованих програма популаризације културно-историјског наслеђа на нивоу локалне заједнице	100	100	100	100									
		Унапређење очувања културно-историјског наслеђа путем фолклора и народне музике	Број чланова мађарске фолклорне групе „Ispiláng,,	80	80	80	80									
			Број чланова дечије фолклорне групе за очување народним инструментима	15	20	25	30									
Остваривање и унапређивање јавног интереса у области јавног информисања	0004	Повећана понуда квалитетних медијских садржаја из области друштвеног живота локалне заједнице	Број програмских садржаја подржаних на конкурсима јавног информисања	3	3	3	3	2,200,000.00	0.00	0.00	2,200,000.00	1,028,322.26	0.00	0.00	1,028,322.26	Одељење за општу управу и друштвене делатности
Реализаци. четврте фазе радова пади биез. радног простора за смештај Историјског архива и Завод за културу вој. мађ.	1201-02	Успостављање радног простора за установа културе	Адаптиран објекат	100	0	0	0	0.00	0.00	0.00	0.00	0.00	0.00	0.00	0.00	Одељење за привреду и локални економски развој
Истакнути празници Општине Сента	1201-04	Прикладно обележавање дана града но осталих празника	Број присутних на манифестацијама	7000	8000	8000	8000	1,010,000.00	0.00	0.00	1,010,000.00	759,812.45	0.00	0.00	759,812.45	Директор установе
			Број братских градова	8	10	14	14									
		Нови подаци о	Писање изворних књига, писање колекција студија, штампање публикација	1	0	0	0									



Living Archives- Relics of Common Cultural Heritage (Живи архиви- Реликвије заједничког културног наслеђа)	1201-06	заједничком културном наслеђу у пољопривреди	Организовање професионалне конференције	1	0	0	0	0.00	0.00	4,514,573.73	4,514,573.73	0.00	0.00	2,364,800.00	2,364,800.00	Директор установе
			Набавка опреме	1	0	0	0									
		Већа обавештеност грађана у културном наслеђу	Организовање ПР активности, активности везане за публицитет, израда пројектног веб сајта	2	2	2	2									
			Организовање омладинског кампа реализација путујуће изложбе	2	0	0	0									
			Превод пројектних материјала	1	1	0	0									
Реконструкција културног објеката у Сенти, Главни Трг 2.	1201-08	Повећање корисне површине у Дому културе	Број м2	150 м2				400,000.00	0.00	0.00	400,000.00	370,320.00	0.00	0.00	370,320.00	Директор установе
Постављање споменика у општини Сента	1201-09	Повећање број туриста	Број споменика	2				0.00	0.00	0.00	0.00	0.00	0.00	0.00	0.00	Одељење за грађевинске послове
Реконструкције и пренамена мале синагоге	1201-10	Успостављање радног простора за установа културе	Адаптиран објекат	1				0.00	0.00	36,112,380.00	36,112,380.00	0.00	0.00	0.00	0.00	Директор установе
14 - РАЗВОЈ СПОРТА И ОМЛАДИНЕ	1301	Обезбеђење услова за бављење спортом свих грађана/ општине	Број чланова спортских организација и удружења	1050	1050	1050	1050	39,760,000.00	0.00	0.00	39,760,000.00	35,341,733.02	0.00	0.00	35,341,733.02	Члан општинског већа
Подршка локалним спортским организацијама, удружењима и савезима	0001	Обезбеђивање услова за рад и унапређење капацитета спортских организација преко којих се остварује јавни интерес у области спорта у општини	Број годишњих програма спортских организација финансираних од стране града/општине	29	32	33	34	25,100,000.00	0.00	0.00	25,100,000.00	23,796,404.13	0.00	0.00	23,796,404.13	Члан општинског већа



Функционисање локалних спортских установа	0004	Редовно одржавање постојећих спортских објеката од интереса за општину	Број функционалних спортских објеката	6	6	7	7	14,220,000.00	0.00	0.00	14,220,000.00	11,147,028.89	0.00	0.00	11,147,028.89	Кординатор спортске хале
Спровођење омладинске политике	0005	Подршка активног укључивања младих	Реализација друштвених активности	3	5	7	7	440,000.00	0.00	0.00	440,000.00	398,300.00	0.00	0.00	398,300.00	Члан општинског већа
Санација градског базена	1301-03	Реновирање базена	Број корисника базена	15000	15000	15000	15000	0.00	0.00	0.00	0.00	0.00	0.00	0.00	0.00	Одељење за грађевинске послове
15 - ОПШТЕ УСЛУГЕ ЛОКАЛНЕ САМОУПРАВЕ	0602	Одрживо управно и финансијско функционисање града/ општине у складу надлежностима и пословима локалне самоуправе	Број примљених и пренесених предмета из ранијих година	3100	3100	3100	3100	220,813,034.00	0.00	21,717,310.00	242,530,344.00	181,457,542.91	0.00	13,383,761.60	194,841,304.51	Начелник општинске управе
Функционисање локалне самоуправе и градских општина	0001	Функционисање управе	Број решених предмета по запосленом	1450	1500	1500	1500	162,594,320.00	0.00	9,000,000.00	171,594,320.00	134,927,735.31	0.00	2,779,030.05	137,706,765.36	Начелник општинске управе
Функционисање месних заједница Горњи Брег	0002	Обезбеђено задовољавање потреба и интереса локалног становништва деловањем месних заједница	Обављање услужних делатности	5000	5000	5000	5000	1,972,156.00	0.00	0.00	1,972,156.00	1,593,790.63	0.00	0.00	1,593,790.63	Председник савета месне заједнице
			Уређивање насељеног места (м2)	1000	1000	1000	1000									
Функционисање месних заједница Кеви	0002	Обезбеђено задовољавање потреба и интереса локалног становништва деловањем месних заједница	Број иницијатива/ предлога месних заједница према граду/ општини у вези са питањима од интереса за локално становништво	1650	0	0	0	2,114,940.00	0.00	0.00	2,114,940.00	1,926,343.74	0.00	0.00	1,926,343.74	Председник савета месне заједнице
Функционисање		Обезбеђено задовољавање потреба и интереса	Обављање услужних делатности	120	120	120	120									Председник



СЛУЖБЕНИ ЛИСТ ОПШТИНЕ СЕНТА

- Број 11. -

29.06.2021.

Функционисање месних заједница Торњош	0002	Потреба и интереса локалног становништва деловањем месних заједница	Уређивање насељеног места (м2)	8000	8000	8000	8000	1,940,190.00	0.00	0.00	1,940,190.00	1,653,622.63	0.00	0.00	1,653,622.63	Председник савета месне заједнице
Функционисање месних заједница Тисапарт Алвег	0002	Одрживо управно и финансијско функционисање града/ општине у складу надлежностима и пословима локалне самоуправе	Стабилност и интегритет локалног буџета (суфицит, дефицит)	2239500	2239500	2239500	2239500	2,154,461.00	0.00	0.00	2,154,461.00	1,532,186.03	0.00	0.00	1,532,186.03	Председник савета месне заједнице
Функционисање месних заједница Центар Топарт	0002	Одрживо управно и финансијско функционисање града/ општине у складу надлежностима и пословима локалне самоуправе	Стабилност и интегритет локалног буџета (суфицит, дефицит)	1906818	1906818	1906818	1906818	2,225,136.00	0.00	445,310.00	2,670,446.00	1,663,554.83	0.00	434,137.54	2,097,692.37	Председник савета месне заједнице
Функционисање месних заједница Кертек	0002	Задовољавање потреба локалног становништва	Обављање услужних делатности	750	750	750	750	2,216,164.00	0.00	0.00	2,216,164.00	2,012,290.69	0.00	0.00	2,012,290.69	Председник савета месне заједнице
			Уређивање насељеног места (м2)	15000	15000	15000	15000									
Функционисање месних заједница Богараш	0002	Обезбеђено задовољавање потреба и интереса локалног становништва деловањем месних заједница	Број иницијатива/ предлога месних заједница према граду/ општини у вези са питањима од интереса за локално становништво	250	250	250	250	2,354,080.00	0.00	0.00	2,354,080.00	2,033,023.21	0.00	0.00	2,033,023.21	Председник савета месне заједнице
Сервисирање јавног дуга	0003	Одржавање финансијске стабилности града/општине и финансирање капиталних инвестиционих расхода	Учешће издатака за сервисирање дугова у текућим расходима	2.2	2.2	2	2	20,550,000.00	0.00	0.00	20,550,000.00	20,039,555.61	0.00	0.00	20,039,555.61	Одељење за буџет и финансије
Општинско правобранилаштво	0004	Заштита општине испред надлежних органа	Број случаја	370	410	420	450	3,206,587.00	0.00	0.00	3,206,587.00	2,696,510.16	0.00	0.00	2,696,510.16	Општински правобранилац



СЛУЖБЕНИ ЛИСТ ОПШТИНЕ СЕНТА
- Број 11. -

29.06.2021.

Функционисање националних савета националних мањина	0007	Остваривање права националних мањина у локалној заједници	Процент остварења програма националних мањина који се финансира из буџета града/општине	100	100	100	100	300,000.00	0.00	0.00	300,000.00	300,000.00	0.00	0.00	300,000.00	Члан општинског већа
Текућа буџетска резерва	0009	-	-	0	0	0	0	395,000.00	0.00	0.00	395,000.00	0.00	0.00	0.00	0.00	Одељење за буџет и финансије
Стална буџетска резерва	0010	-	-	0	0	0	0	150,000.00	0.00	0.00	150,000.00	0.00	0.00	0.00	0.00	Одељење за буџет и финансије
Управљање у ванредним ситуацијама	0014	Изградња ефикасног превентивног система заштите и спасавања на избегавању последица елементарних и других последица	Колчина улице и путева који треба да се очисти од снежних падавина (км)	100	100	100	100	7,920,000.00	0.00	2,400,000.00	10,320,000.00	6,570,646.43	0.00	2,348,922.45	8,919,568.88	Одељење за општу управу и друштвене делатности
Санација уличних фасада градске куће- 1. фаза	0602-04	Ова фаза представља санацију левог крила од главног улаза у Градску кућу	Санирана површина	46м-590м2				7,720,000.00	0.00	4,500,000.00	12,220,000.00	3,081,712.64	0.00	4,500,000.00	7,581,712.64	Одељење за грађевинске послове
Куповина део бивше касарне	0602-05	Увећање инвестиционих улагања	Повећање површине грађевинског земљишта у јавној својини општине Сента	74258	0	0	0	0.00	0.00	270,000.00	270,000.00	0.00	0.00	0.00	0.00	Одељење за буџет и финансије
Капитално одржавање и текуће поправке објеката у својини општине Сента	0602-08	Да се стара о текућим поправкама и одржавању станова и пословних просторија у јавној својини Општине Сента	Број извршених капиталних и текућих поправки и одржавања станова и пословних просторија у јавној својини Општине Сента	10	11	12	13	3,000,000.00	0.00	5,000,000.00	8,000,000.00	1,426,571.00	0.00	3,219,671.56	4,646,242.56	Одељење за имовинско-правне послове



Израда и постављање табљи исписаним на језицима националних мањина националних заједница	0602-10	Пројектом "Набавке и постављања двојезичних уличних табљи у општини Сента" имали смо за циљ побољшања сигнализације у насељеном месту Сента на територији МЗ „Кертек“, као и испоштовање права националних мањина. Називи улица су овим пројектом исписана на српском језику, ћирилицом, и на мађарском језику. Спроведене активности неопходне за реализацију пројекта је набавка нових туристичких табљи, као и монтажа истих. Постављено је 10 ком. туристичких табљи са димензијом 965x330цм, на 5 ком. носача.	Постављање двојезичних табљи	10				0.00	0.00	102,000.00	102,000.00	0.00	0.00	102,000.00	102,000.00	Одељење за грађевинске послове
16 - ПОЛИТИЧКИ СИСТЕМ ЛОКАЛНЕ САМОУПРАВЕ	2101	Ефикасно и ефективно функционисање органа политичког система локалне самоуправе					45,524,784.00	0.00	0.00	45,524,784.00	39,636,517.78	0.00	0.00	39,636,517.78		Председник општине
Функционисање скупштине	0001	Функционисање локалне скупштине	Број седница скупштине	14	14	14	14	13,005,000.00	0.00	0.00	13,005,000.00	10,791,847.20	0.00	0.00	10,791,847.20	Председник општине
Функционисање извршних органа	0002	Функционисање извршних органа	Број седница извршних органа	55	55	56	56	26,683,784.00	0.00	0.00	26,683,784.00	23,028,550.47	0.00	0.00	23,028,550.47	Председник општине



СЛУЖБЕНИ ЛИСТ ОПШТИНЕ СЕНТА
- Број 11. -

29.06.2021.

Избори 2020.	2101-01	Спровођење гласања	Број гласача у општини	20470				5,836,000.00	0.00	0.00	5,836,000.00	5,816,120.11	0.00	0.00	5,816,120.11	Председник општине
17 - ЕНЕРГЕТСКА ЕФИКАСНОСТ И ОБНОВЉИВИ ИЗВОРИ ЕНЕРГИЈЕ	0501	Повећање удела обновљивих извора енергије у укупној потрошњи	Удео обновљивих извора енергије у укупној потрошњи	1	2	2	2	100,000.00	0.00	0.00	100,000.00	0.00	0.00	0.00	0.00	Одељење за урбанизам, грађевинске послове
Енергетски менаџмент	0001	Успостављање система енергетског менаџмента	Постољење енергетског менаџера	2	2	2	2	100,000.00	0.00	0.00	100,000.00	0.00	0.00	0.00	0.00	Одељење за урбанизам, грађевинске послове
Укупно								807,175,587.48	78,643.00	152,346,826.92	959,601,057.40	646,434,565.21	78,643.43	76,787,366.70	723,300,575.34	



ЛЛС	Шифра	Назив	у хиљадама дин			
			Усвојен буџет за 2020	Текући буџет за 2020	Извршење у 2020	Процент извршења у односу на текући буџет
	231	ОПШТИНА СЕНТА				
Програм	1101	СТАНОВАЊЕ, УРБАНИЗАМ И ПРОСТОРНО ПЛАНИРАЊЕ	12,000	12,000	6,031	50.26%
Одговорно лице	Одељење за грађевинске послове					

Образложење спровођења програма у години извештавања:

У оквиру овог програма реализовани су програми и пројекти који имају за циљ повећање покривености територије планском и урбанистичком документацијом.

Назив циља програмске активности/пројекта	Просторни развој у складу са плановима				Образложење одступања остварене од циљне вредности индикатора
	Јединица мере	Базна вредност 2019.	Циљна вредност у 2020.	Остварена вредност у 2020.	
Процент покривености територије урбанистичком планском документацијом	Процент	100	100	37	
Извор верификације					



ЛЛС	Шифра	Назив	у хиљадама дин			
			Усвојен буџет за 2020	Текући буџет за 2020	Извршење у 2020	Процент извршења у односу на текући буџет
Програм	231	ОПШТИНА СЕНТА				
Програмска активност	1101	СТАНОВАЊЕ, УРБАНИЗАМ И ПРОСТОРНО ПЛАНИРАЊЕ				
Одговорно лице	0001	Просторно и урбанистичко планирање	5,080	5,080	1,841	36.23%
		Одељење за грађевинске послове				

Образложење спровођења програмске активности/пројекта у години извештавања

Документи просторног и урбанистичког планирања садрже податке о подручјима и зонама објеката од посебног значаја, одређује смернице за развој делатности и намену површина, као и услове за одрживи и равноправни развој на територији јединице локалне самоуправе.

Назив циља програмске активности/пројекта	Повећање покривености територије планском и урбанистичком документацијом				Образложење одступања остварене од циљне вредности индикатора
Назив индикатора	Јединица мере	Базна вредност 2019.	Циљна вредност у 2020.	Остварена вредност у 2020.	
Усвојен просторни план града/општине	Број	100	100	43	
Извор верификације					



ЈЛС	Шифра	Назив	у хиљадама дин			
			Усвојен буџет за 2020	Текући буџет за 2020	Извршење у 2020	Процент извршења у односу на текући буџет
	231	ОПШТИНА СЕНТА				
Програм	1101	СТАНОВАЊЕ, УРБАНИЗАМ И ПРОСТОРНО ПЛАНИРАЊЕ				
Програмска активност	0003	Управљање грађевинским земљиштем	1,100	1,100	1,080	98.18%
Одговорно лице	Одељење за грађевинске послове					

Образложење спровођења програмске активности/пројекта у години извештавања

У оквиру овог програма реализовани су геодетски радови, геодетско снимање са обрадом података и израдом катастарско- топографског плана.

Назив циља програмске активности/пројекта	Стављање у функцију грађевинског земљишта				Образложење одступања остварене од циљне вредности индикатора
	Јединица мере	Базна вредност 2019.	Циљна вредност у 2020.	Остварена вредност у 2020.	
Назив индикатора					
Попис јавне имовине и незаконито изградјених објеката и укњижење на територији Општине Сента	Број	300.00	300.00	270	
Извор верификације					



Шифра	Назив					
ЈЛС	231	ОПШТИНА СЕНТА	у хиљадама дин			
Програм	1101	СТАНОВАЊЕ, УРБАНИЗАМ И ПРОСТОРНО ПЛАНИРАЊЕ	Усвојен буџет за 2020	Текући буџет за 2020	Извршење у 2020	Процент извршења у односу на текући буџет
Програмска активност	0004	Стамбена подршка	0	0	0	0.00%
Одговорно лице	Одељење за грађевинске послове					

Образложење спровођења програмске активности/пројекта у години извештавања

Активност није реализован.

Назив циља програмске активности/пројекта	Стамбено збрињавање лица без решеног стамбеног питања				Образложење одступања остварене од циљне вредности индикатора
	Јединица мере	Базна вредност 2019.	Циљна вредност у 2020.	Остварена вредност у 2020.	
Број лица обухватених стамбеног подршком	Број	20	20	0	
Извор верификације					



ЛЛС	Шифра	Назив	у хиљадама дин			
			Усвојен буџет за 2020	Текући буџет за 2020	Извршење у 2020	Процент извршења у односу на текући буџет
Програм	231	ОПШТИНА СЕНТА				
Пројекат	1101	СТАНОВАЊЕ, УРБАНИЗАМ И ПРОСТОРНО ПЛАНИРАЊЕ				
Одговорно лице	1101-01	План генералне регулације за насељено место Сента	550	550	0	0
		Одељење за грађевинске послове				

Образложење спровођења програмске активности/пројекта у години извештавања

Документ је у фази нацрта. Након јавног увида План усваја Скупштина општина Сента.

Назив циља програмске активности/пројекта	Усвојен генерални план насеља Сента				Образложење одступања остварене од циљне вредности индикатора
	Назив индикатора	Јединица мере	Базна вредност 2019.	Циљна вредност у 2020.	
Генерални план насеља Сента	Број	20	20		
Извор верификације					



СЛУЖБЕНИ ЛИСТ ОПШТИНЕ СЕНТА
- Број 11. -

29.06.2021.

ЛЛС	Шифра	Назив	у хиљадама дин			
			Усвојен буџет за 2020	Текући буџет за 2020	Извршење у 2020	Процент извршења у односу на текући буџет
Програм	231	ОПШТИНА СЕНТА				
	1101	СТАНОВАЊЕ, УРБАНИЗАМ И ПРОСТОРНО ПЛАНИРАЊЕ				
Пројекат	1101-04	ИЗГРАДА ПЛАНА ДЕТАЉНЕ РЕГУЛАЦИЈЕ ЗА ТРАСЕ ДРЖАВНОГ ПУТА ИИА РЕДА БРОЈ 105	2400	2400	473	19.71%
Одговорно лице	Одељење за урбанизам, грађевинске послове					

Образложење спровођења програмске активности/пројекта у години извештавања

Закључен је уговор о изради плана детаљне регулације трасе државног пута IIа реда бр. 105, унутар грађевинског подручја насеља Сента са ЈП Заводом за урбанизам Војводине“ Нови Сад од дана 13.01.2020 године. ЈП Путеви Србија је задужен да изради Идејно решење за предметни пут, и достави Заводу да припрема материјал за рани јавни увид. Прибављање података за израду Плана од стране општине је у току.

Назив циља програмске активности/пројекта	Испуњавање предуслова за унапређење безбедности саобраћаја и растерећење градских саобраћајних токова				Образложење одступања остварене од циљне вредности индикатора
	Назив индикатора	Јединица мере	Базна вредност 2019.	Циљна вредност у 2020.	
Изграђена пројектно- техничка документација	Број	0	1		
Извор верификације					



ЛЛС	Шифра	Назив	у хиљадама дин			
			Усвојен буџет за 2020	Текући буџет за 2020	Извршење у 2020	Процент извршења у односу на текући буџет
Програм	231	ОПШТИНА СЕНТА				
Пројекат	1101	СТАНОВАЊЕ, УРБАНИЗАМ И ПРОСТОРНО ПЛАНИРАЊЕ				
Одговорно лице	1101-05	ИПА пројекат- Онлу легал асетс аре гоод асетс	2870	2870	2637	91.88%
		Одељење за урбанизам, грађевинске послове				

Образложење спровођења програмске активности/пројекта у години извештавања

„Само правно заокружена јавна својина је добра јавна својина“. Пројекат се реализује у оквиру програма „Exchange 5“, који финансира Европска унија из алокације за ИПА 2014, а спроводи Министарство државне управе и локалне самоуправе у сарадњи са Сталном конференцијом градова и општина као имплементационим партнером. Пројекат траје 18 месеци. Координатор пројекта је Град Суботица, партнер на пројекту Општина Сента. Кроз овај пројекат, Општина Сента као приоритет за решавање препознаје проблем евиденције, израде прецизне базе података и попис имовине. Општина Сента ће своје капацитете кроз овај пројекат фокусирати на легализацију (озакоњење) 20 објеката, 20 етажирања, који имају изузетан јавни значај у циљу будућег улагања у исте зарад побољшања услова живота становника на територији града, такође и брисања 8 објеката из јавне књиге. Планирано је и прецизно сагледавање стања 659 објеката.

Назив циља програмске активности/пројекта	Унапређење вођења евиденције имовине у циљу повећања ефикасности система за управљањем општинском имовином у Сенти				Образложење одступања остварене од циљне вредности индикатора
	Назив индикатора	Јединица мере	Базна вредност 2019.	Циљна вредност у 2020.	
Набавка ИТ и друге опреме (ком)	Број	0	10		
Извор верификације					



ЛЛС	Шифра	Назив	у хиљадама дин			
			Усвојен буџет за 2020	Текући буџет за 2020	Извршење у 2020	Процент извршења у односу на текући буџет
	231	ОПШТИНА СЕНТА				
Програм	1102	КОМУНАЛНЕ ДЕЛАТНОСТИ	98,250	98,250	59,330	49.81%
Одговорно лице		Одељење за грађевинске послове				

Образложење спровођења програма у години извештавања:

У оквиру програма 2 извршене су следеће активности: управљање јавним осветљењем, одржавање јавних зеленила, чишћење јавних површина, зоохигијена, уређивање, одржавање и коришћење пијаца, производња и дистрибуција топлотне енергије, управљање и снабдевање водом за пиће као и остале комуналне услуге. Реализовани и пројекат Бушење бунара В-2/ИИ- ЈУГ.

Назив циља програма	Повећање покривености територије комуналним делатностима одржавања јавних зелених површина, одржавања чистоће на површинама јавне намене и зоохигијене				Образложење одступања остварене од циљне вредности индикатора
Назив индикатора	Јединица мере	Базна вредност 2019.	Циљна вредност у 2020.	Остварена вредност у 2020.	
Број м2 територије покривених услугом зоохигијене у односу на укупан број м2 територије, одржавања јавних зелених површина, одржавања чистоће на јавним површинама	Број	125000	125000		
Извор верификације					



СЛУЖБЕНИ ЛИСТ ОПШТИНЕ СЕНТА
- Број 11. -

29.06.2021.

ЈЛС	Шифра	Назив	у хиљадама дин			
	231	ОПШТИНА СЕНТА				
Програм	1102	КОМУНАЛНЕ ДЕЛАТНОСТИ	Усвојен буџет за 2020	Текући буџет за 2020	Извршење у 2020	Процент извршења у односу на текући буџет
Програмска активност	0001	Управљање/одржавање јавним осветљењем	18,740	18,740	14,103	75.26%
Одговорно лице	Одељење за грађевинске послове					

Образложење спровођења програмске активности/пројекта у години извештавања

У јавном осветљењу општине Сента користи се цца 1700 сијалица. У годишњем плану ЈП Елгас Сента за 2020.годину налази се набавка и постављање 30 нових ЛЕД сијалица, које су и постављене. Ради процеса унапређења енергетске ефикасности у смислу јавне расвете потребно је сваке године повећавати број улчних светиљки које би уштеделе што више електричне енергије и довели до бољег осветљења града.

Назив циља програмске активности/пројекта	Ефикасно и рационално спровођење јавног осветљења и минималан негативан утицај на животну средину				Образложење одступања остварене од циљне вредности индикатора
	Назив индикатора	Јединица мере	Базна вредност 2019.	Циљна вредност у 2020.	
Укупан број светиљки које су замењене савременијим (кумулативно из године у годину)	Број	20	30	30	-
Извор верификације					



ЈЛС	Шифра	Назив	у хиљадама дин			
	231	ОПШТИНА СЕНТА				
Програм	1102	КОМУНАЛНЕ ДЕЛАТНОСТИ	Усвојен буџет за 2020	Текући буџет за 2020	Извршење у 2020	Процент извршења у односу на текући буџет
Програмска активност	0002	Одржавање јавних зелених површина	16,500	16,500	12,105	73.36%
Одговорно лице	Одељење за грађевинске послове					

Образложење спровођења програмске активности/пројекта у години извештавања

На јавним зеленим површинама извршени су радови -кошење, сађење дрвећа, цвећа, заливање, орезивање дрвећа, грабљање лишћа.

Назив циља програмске активности/пројекта	Максимална могућа покривеност насеља и територије услугама уређења и одржавања зеленила				Образложење одступања остварене од циљне вредности индикатора
	Јединица мере	Базна вредност 2019.	Циљна вредност у 2020.	Остварена вредност у 2020.	
Број м2 јавних зелених површина на којима се уређује и одржава зеленило у односу на укупан број м2 зелених површина	м2	125000	125000	125000	-
Извор верификације					



ЛЛС	Шифра	Назив	у хиљадама дин			
			Усвојен буџет за 2020	Текући буџет за 2020	Извршење у 2020	Процент извршења у односу на текући буџет
	231	ОПШТИНА СЕНТА				
Програм	1102	КОМУНАЛНЕ ДЕЛАТНОСТИ				
Програмска активност	0003	Одржавање чистоће на површинама јавне намене	9,000	9,000	5,112	56.80%
Одговорно лице	Одељење за грађевинске послове					

Образложење спровођења програмске активности/пројекта у години извештавања

Одржавање чистоће на јавним површинама у 2020. години обухвата одржавање чистоће у друштвено административном центру града и у широм центру града на површини од цца 60.000 м2. Вршило се ручно чишћење улица више пута недељно, одвоз лишћа и блата кипером, ручно чишћење и скупљање папира, прањње уличних корпи за отпатке, чишћење површина испод дрвећа, сакупљање и одношење отпадака након манифестација.

Назив циља програмске активности/пројекта	Максимална могућа покривеност насеља и територије услугама одржавања чистоће јавних површина				Образложење одступања остварене од циљне вредности индикатора
	Јединица мере	Базна вредност 2019.	Циљна вредност у 2020.	Остварена вредност у 2020.	
Степен извршења годишњих планова јавне хигијене и степен извршења годишњег плана зимске службе	Процент	100	100	80	
Извор верификације					



ЛЛС	Шифра	Назив	у хиљадама дин			
			Усвојен буџет за 2020	Текући буџет за 2020	Извршење у 2020	Процент извршења у односу на текући буџет
Програм	231	ОПШТИНА СЕНТА				
Програмска активност	1102	КОМУНАЛНЕ ДЕЛАТНОСТИ				
Одговорно лице	0004	Зоохигијена	11,000	11,000	10,035	91.22%
		Одељење за грађевинске послове				

Образложење спровођења програмске активности/пројекта у години извештавања

Према члану 46. Закона о ветеринарству локална самоуправа дужна је да на својој територији организује зоохигијенску службу која обавља послове : хватања и збрињавање напуштене животиње (псе и мачке), нешкодљиво уклања лешева животиња са јавних површина и објеката за узгој, држање, дресуру, излагање, одржавање такмичења или промет животиња, транспорт или организовање транспорта лешева животиња до објекта за сакупљање, прераду или уништавање отпада животињског порекла. Делатност зоохигијене обухвата и спровођење мера за смањење популације глодара, инсеката и штетних микроорганизама мерама дезинсекције, дезинфекције и дератизације на јавним површинама.

Ради реализације горе наведених обавеза општина Сента сваке године спроводи програмску активност зоохигијене и то на основу Закона о ветеринарству, Закона о комуналним делатностима и Закона о добробити животиња.

Назив циља програмске активности/пројекта	Унапређење заштите од заразних и других болести које преносе животиње				Образложење одступања остварене од циљне вредности индикатора
	Јединица мере	Базна вредност 2019.	Циљна вредност у 2020.	Остварена вредност у 2020.	
Третиране површине за сузбиљање глодара и инсеката	Број	40000000	40000000	40000000	-
Извор верификације					



ЈЛС	Шифра	Назив					у хиљадама дин
	231	ОПШТИНА СЕНТА					
Програм	1102	КОМУНАЛНЕ ДЕЛАТНОСТИ	Усвојен буџет за 2020	Текући буџет за 2020	Извршење у 2020	Процент извршења у односу на текући буџет	
Програмска активност	0005	Уређивање, одржавање и коришћење пијаца	0	0	0	0.00%	
Одговорно лице	Одељење за грађевинске послове						

Образложење спровођења програмске активности/пројекта у години извештавања

Није реализован

Назив циља програмске активности/пројекта	Задовољство грађане				Образложење одступања остварене од циљне вредности индикатора
	Јединица мере	Базна вредност 2019.	Циљна вредност у 2020.	Остварена вредност у 2020.	
Назив индикатора					
Број корисника пијаца	Број	1500	1500		
Извор верификације					



ЈЛС	Шифра	Назив	у хиљадама дин			
	231	ОПШТИНА СЕНТА				
Програм	1102	КОМУНАЛНЕ ДЕЛАТНОСТИ	Усвојен буџет за 2020	Текући буџет за 2020	Извршење у 2020	Процент извршења у односу на текући буџет
Програмска активност	0007	Производња и дистрибуција топлотне енергије	28,000	28,000	9,000	32.14%
Одговорно лице	Одељење за грађевинске послове					

Образложење спровођења програмске активности/пројекта у години извештавања

Планирано је да ЈП Елгас Сента као произвођач и дистрибутер топлотне енергије добије субвенцију за плаћење рачуна природног гаса за Србијагас. 9.000.000,00 динара је исплаћено који је био довољан.

Назив циља програмске активности/пројекта	Оптимална покривеност корисника и територије даљинског грејања и развој дистрибутивног система				Образложење одступања остварене од циљне вредности индикатора
	Јединица мере	Базна вредност 2019.	Циљна вредност у 2020.	Остварена вредност у 2020.	
Назив индикатора					
Степен покривености корисника услугом даљинског грејања (број услужних домаћинства и број правних лица)	Број	1900	1900		1864 физичких корисника и 135 корисника који ноје се мењало.
Извор верификације					



ЈЛС	Шифра	Назив	у хиљадама дин			
	231	ОПШТИНА СЕНТА				
Програм	1102	КОМУНАЛНЕ ДЕЛАТНОСТИ	Усвојен буџет за 2020	Текући буџет за 2020	Извршење у 2020	Процент извршења у односу на текући буџет
Програмска активност	0008	Управљање и снабдевање водом за пиће	6,200	6,200	1,314	21.19%
Одговорно лице	Одељење за грађевинске послове					

Образложење спровођења програмске активности/пројекта у години извештавања

Предметна средства су утрошена за реализацију израде геолошко техничке документације за изворишта у селима општине, Горњи Брег, Богараш, Торњош и Киви. Израда техничке документације је законска обавеза корисника подземних вода, документација се подноси Покрајинском секретаријату за енергетику, грађевинарство и минералне сировине које издаје решење којим се оверавају билансне геолошке резерве подземних вода на извориштима.

Назив циља програмске активности/пројекта	Повећање покривености корисника и територије квалитетним услугама водоснабдевања				Образложење одступања остварене од циљне вредности индикатора
Назив индикатора	Јединица мере	Базна вредност 2019.	Циљна вредност у 2020.	Остварена вредност у 2020.	
Процент домаћинства обухваћених услугом у односу на укупан број домаћинства	Процент	95	95	-	
Извор верификације					



ЈЛС	Шифра	Назив	у хиљадама дин			
	231	ОПШТИНА СЕНТА				
Програм	1102	КОМУНАЛНЕ ДЕЛАТНОСТИ	Усвојен буџет за 2020	Текући буџет за 2020	Извршење у 2020	Процент извршења у односу на текући буџет
Пројекат	1102-06	Бушење бунара В-2/ИИ- ЈУГ	8810	8810	7662	86.97%
Одговорно лице	Одељење за грађевинске послове					

Образложење спровођења програмске активности/пројекта у години извештавања

Пре спровођења овог пројекта за водоснабдевање града Сенте пијаћа вода је била обезбеђена из 9 бунара који се налазе на два изворишта. Дубине бунара износе између 90 – 100 метара, а максимални капацитет истих је око 96 l/sec. Годишње се експлоатише и испоручује грађанима око 1,3 милиона m³ пијаће воде. Након завршетка бушења бунара В-2/II на изворишту југ, помоћу суфинансирања изградње водног објекта Секретаријата, повећан је капацитет за још 15 l/sec, тако да у овом тренутку пијаћа вода је обезбеђена из 10 бунара са капацитетом од 111 l/sec. Са овим пројектом обезбеђена је сигурност снабдевања Сенте са пијаћом водом.

Назив циља програмске активности/пројекта	Сигурност снабдевања водом за пиће				Образложење одступања остварене од циљне вредности индикатора
	Јединица мере	Базна вредност 2019.	Циљна вредност у 2020.	Остварена вредност у 2020.	
Избушен бунар	Број		1	1	
Извор верификације					



ЈЛС	Шифра	Назив	у хиљадама дин			
			Усвојен буџет за 2020	Текући буџет за 2020	Извршење у 2020	Процент извршења у односу на текући буџет
Програм	231	ОПШТИНА СЕНТА				
Одговорно лице	1501	ЛОКАЛНИ ЕКОНОМСКИ РАЗВОЈ	3,100	3,100	3,099	99.97%
		Одељење за привреду и локални економски развој				

Образложење спровођења програма у години извештавања:

Средства опредељена за реализацију овог програма подразумевају унапређење привредног амбијента у општини Сента, кроз редован рад Пословног инкубатора Сента као и доделу средстава цивилним организацијама са територије општине Сента, а које се баве реализацијом пројеката из области привреде.

Назив циља програма	Повећање запослености на територији града/ општине				Образложење одступања остварене од циљне вредности индикатора
	Јединица мере	Базна вредност 2019.	Циљна вредност у 2020.	Остварена вредност у 2020.	
Број евидентираних незапослених лица на евиденцији НСЗ (разврстаних по пољу и старости)	Број	3000	3000	1078	Претпоставка је да је до одступања од циљне вредности дошло услед одлива становништва из локалне заједнице. Са друге стране, привредни субјекти производне делатности континуирано запошљавају теже запошљиве категорије становништва, па и у тој чињеници можемо потражити образложење за ово одступање.
Извор верификације					



ЛЛС	Шифра	Назив	у хиљадама дин			
	231	OPSTINA SENTА				
Програм	1501	ЛОКАЛНИ ЕКОНОМСКИ РАЗВОЈ	Усвојен буџет за 2020	Текући буџет за 2020	Извршење у 2020	Процент извршења у односу на текући буџет
Програмска активност	0001	Унапређење привредног и инвестиционог амбијента	2,400	2,400	2,400	100.00%
Одговорно лице	Одељење за привреду и локални економски развој					

Образложење спровођења програмске активности/пројекта у години извештавања

Средства одређена за реализацију ове програмске активности су утрошена за потребе редовног функционисања рада Пословног инкубатора Сента.

Назив циља програмске активности/пројекта	Унапређење административних процедура и развој адекватних сервиса и услуга за пружање подршке постојећој привреди				Образложење одступања остварене од циљне вредности индикатора
	Назив индикатора	Јединица мере	Базна вредност 2019.	Циљна вредност у 2020.	
Број пројеката за унапређење инвестиционог амбијента на 1000 становника	Број	25	30		Пословни инкубатор Сента у 2020. години није реализовао посебне пројекте услед епидемије изазване вирусом Ковид 19, али кроз свој свакодневни рад доприноси унапређењу инвестиционог амбијента пружајући подршку привредним станарима Пословног инкубатора.
Извор верификације					



ЛЛС	Шифра	Назив	у хиљадама дин			
	231	ОПШТИНА СЕНТА				
Програм	1501	ЛОКАЛНИ ЕКОНОМСКИ РАЗВОЈ	Усвојен буџет за 2020	Текући буџет за 2020	Извршење у 2020	Процент извршења у односу на текући буџет
Програмска активност	0003	Подршка економском развоју и промоцији предузетништва	700	700	699	99.80%
Одговорно лице	Одељење за општу управу и друштвене делатности					

Образложење спровођења програмске активности/пројекта у години извештавања

У оквиру овог програма расписан је јавни конкурс невладиним организацијама и пословним удружењима које су користиле подстицаје за даљи развој самосталног предузетништва.

Назив циља програмске активности/пројекта	Подстицаји града/општине за развој предузетништва				Образложење одступања остварене од циљне вредности индикатора
	Јединица мере	Базна вредност 2019.	Циљна вредност у 2020.	Остварена вредност у 2020.	
Број невладиних организација које су користиле подстицаје	Број	20	20	20	
Извор верификације					



ЛЛС	Шифра	Назив	у хиљадама дин			
			Усвојен буџет за 2020	Текући буџет за 2020	Извршење у 2020	Процент извршења у односу на текући буџет
Програм	231	ОПШТИНА СЕНТА				
Одговорно лице	1502	РАЗВОЈ ТУРИЗМА	8,502	8,502	6,452	75.89%
		Одељење за општу управу и друштвене делатности				

Образложење спровођења програма у години извештавања:

Туризам, као један од најбрже растућих привредних грана у свету, последњих година је остварио значајно место и у економији општине Сенте. Он има значајну улогу у економским, социјалним и друштвеним процесима на локалу. Значајно допринеси очувању и неговању културне баштине и природног окружења. Главни циљ овог програма је да ствара услове за развој туризма уз очување интегритета места и подстицање економског развоја за добробит локалне заједнице. Туризам представља једну од, епидемијом КОВИД-19 најпогођенијих привредних грана, чије су последице током 2020. године имале негативан утицај и на локални туризам. Са епидемијом Корона вируса и ограничењем путовања туриста, извршен је огроман удар на туризам, што је у великој мери и на локалном нивоу допринело драстичном паду ноћења туриста, а са тим и реализације предвиђених планова.

Назив циља програма	Позиционирати Сенту на туристичком тржишту				Образложење одступања остварене од циљне вредности индикатора
	Назив индикатора	Јединица мере	Базна вредност 2019.	Циљна вредност у 2020.	
Број посетилаца (ноћења)	Број	24000	25000	18626	До одступања остварене од циљне вредности индикатора је дошло због епидемиолошке ситуације у 2020 години, тј. због драстичног пада долазака туриста у општину Сента.
Извор верификације					



ЈЛС	Шифра	Назив	у хиљадама дин			
	231	ОПШТИНА СЕНТА				
Програм	1502	РАЗВОЈ ТУРИЗМА	Усвојен буџет за 2020	Текући буџет за 2020	Извршење у 2020	Процент извршења у односу на текући буџет
Програмска активност	0001	Управљање развојем туризма	5,439	5,439	4,338	79.74%
Одговорно лице	Одељење за општу управу и друштвене делатности					

Образложење спровођења програмске активности/пројекта у години извештавања

У оквиру овог програма су предвиђена средства за редовно функционисање Туристичке организације општине Сента, тј. за исплату зарада запосленима, за исплату режијских трошкова и одржавања канцеларије као и средства за финансирање активности везаних за туризам и задовољавање туристичких потреба посетилаца општине.

Назив циља програмске активности/пројекта	Повећање квалитета туристичке услуге на територији града/ општине				Образложење одступања остварене од циљне вредности индикатора
	Назив индикатора	Јединица мере	Базна вредност 2019.	Циљна вредност у 2020.	
Процент реализација програма развоја града/ општине у односу на годишњи план	Процент	100	100	100	Програм је реализован у складу са предвиђеним циљевима.
Извор верификације					



ЛЛС	Шифра	Назив	у хиљадама дин			
	231	ОПШТИНА СЕНТА				
Програм	1502	РАЗВОЈ ТУРИЗМА	Усвојен буџет за 2020	Текући буџет за 2020	Извршење у 2020	Процент извршења у односу на текући буџет
Програмска активност	0002	Промоција туристичке понуде	1150	1150	752	65.39%
Одговорно лице	Директор установе					

Образложење спровођења програмске активности/пројекта у години извештавања

У оквиру овог програма су предвиђена средства за учешће на домаћим и међународним туристичким сајмовима, за промовисање и унапређење туристичке понуде општине Сента. Део буџетских средства по овом програму намењен је за куповину залиха робе за даљу продају (сувенири) као и припрему и штампање разних туристичких промо материјала.

Назив циља програмске активности/пројекта	Адекватна промоција туристичке понуде града/општине на циљаним тржиштима				Образложење одступања остварене од циљне вредности индикатора
Назив индикатора	Јединица мере	Базна вредност 2019.	Циљна вредност у 2020.	Остварена вредност у 2020.	
Број догађаја који промовишу туристичку понуду града/општине у земљи и/или иностранству на којима учествује ТО града/општине	Број	7	7	2	До одступања остварене од циљане вредности индикатора у 2020 г. је дошло услед епидемијом Ковид-19 проузрокованог драстичног смањења туристичких посета. Штампање више планираних публикација је одложено, а део промотивних активности су отказане. Услед епидемије вируса Ковид-19 изостали су они у нашим плановима опстојећи сајмови као што су Међународни сајам туризма у Новом Саду, будимпештански „КарпатЕКСПОРТ“, Национални дерби, односно „Србија на мађарском“, као и посредством Туристичког савеза Војводине организовани вишелокалитетни „Војвођански дани“.
Извор верификације					



ЈЛС	Шифра	Назив	у хиљадама дин			
			Усвојен буџет за 2020	Текући буџет за 2020	Извршење у 2020	Процент извршења у односу на текући буџет
	231	ОПШТИНА СЕНТА				
Програм	1502	РАЗВОЈ ТУРИЗМА				
Пројекат	1502-06	Манифестације- Фестивал цветања Тисе, Фестивал Илове Сента, Божићни вашар	1913	1913	1362	
Одговорно лице	Директор установе					

Образложење спровођења програмске активности/пројекта у години извештавања

У оквиру овог пројекта Туристичка организација општине Сента је предвидела средства за организацију традиционалних манифестација, тј. фестивал Цветање Тисе, фестивал „I love Senta“ и Божићни вашар.

Назив циља програмске активности/пројекта	Повећање број доласка туриста				Образложење одступања остварене од циљне вредности индикатора
	Јединица мере	Базна вредност 2019.	Циљна вредност у 2020.	Остварена вредност у 2020.	
Број посетилаца манифестације	Број	10000	11000	6000	До одступања остварене од циљане вредности индикатора у 2020 г. за овај пројекат је дошло због настале епидемиолошке ситуације, односно због прописа којима су забрањена масовна окупљања. у 2020. години успешно је одржан једино Фестивал Тисиног цвета, пошто су у јуну услед побољшања епидемиолошке ситуације укинута мере којима су забрањена масовна окупљања.
Извор верификације					



СЛУЖБЕНИ ЛИСТ ОПШТИНЕ СЕНТА
- Број 11. -

29.06.2021.

ЈЛС	Шифра	Назив	у хиљадама дин			
			Усвојен буџет за 2020	Текући буџет за 2020	Извршење у 2020	Процент извршења у односу на текући буџет
Програм	231	ОПШТИНА СЕНТА				
Одговорно лице	0101	ПОЉОПРИВРЕДА И РУРАЛНИ РАЗВОЈ	40,960	40,960	25,757	62.88%
		Одељење за општу управу и друштвене делатности				

Образложење спровођења програма у години извештавања:

Програм пољопривреда и рурални развој доприноси унапређењу стања у области пољопривреде на територији Сенте.

Назив циља програма	Раст производње и стабилност дохотка произвођача				Образложење одступања остварене од циљне вредности индикатора
	Назив индикатора	Јединица мере	Базна вредност 2019.	Циљна вредност у 2020.	
Број корисника мера усвојене пољопривредне политике/ 1000 становника	Број	100.00	100.00	171	Број корисника се односи на пољопривредна газдинства која су добила субвенцију од стране општине кроз програм руралног развоја у 2020. години. Овај број варира од заинтересованости потенцијалних корисника за одређене мере субвенције услед чега је дошло до одступања.
Извор верификације					



ЈЛС	Шифра	Назив	у хиљадама дин			
	231	ОПШТИНА СЕНТА				
Програм	0101	ПОЉОПРИВРЕДА И РУРАЛНИ РАЗВОЈ	Усвојен буџет за 2020	Текући буџет за 2020	Извршење у 2020	Процент извршења у односу на текући буџет
Програмска активност	0001	Подршка за спровођење пољопривредне политике у локалној заједници	32,400	32,400	19,274	59.49%
Одговорно лице	Одељење за привреду и локални економски развој					

Образложење спровођења програмске активности/пројекта у години извештавања

Средства су утрошена за следеће намене: одводњавање пољопривредног земљишта, обележавање парцела државног земљишта, уређење атарских путева, остале мере уређења и заштите, опремање пољочуварске службе и осталих услуга и радова у области унапређења стања пољопривреде у општини Сента.

Назив циља програмске активности/пројекта	Стварање услова за развој и унапређење пољопривредне производње				Образложење одступања остварене од циљне вредности индикатора
	Јединица мере	Базна вредност 2019.	Циљна вредност у 2020.	Остварена вредност у 2020.	
Број невладиних организација којима је додељена дотација	Број	1500	1500	960	
Извор верификације					



ЈЛС	Шифра	Назив	у хиљадама дин			
	231	ОПШТИНА СЕНТА				
Програм	0101	ПОЉОПРИВРЕДА И РУРАЛНИ РАЗВОЈ	Усвојен буџет за 2020	Текући буџет за 2020	Извршење у 2020	Процент извршења у односу на текући буџет
Програмска активност	0002	Мере подршке руралном развоју	6,200	6,200	4,123	66.50%
Одговорно лице	Одељење за привреду и локални економски развој					

Образложење спровођења програмске активности/пројекта у години извештавања

Општина Сента, је уз преходну сагласност Министарства донела Програм подршке за спровођење пољопривредне политике и политике руралног развоја за општину Сента у 2020. години. Кроз програм је подржано 5 мера: 1) регрес за репродуктивни материјал - вештачко осемењавање; 2) набавка квалитетних приплодних грла говеда, оваца, коза и свиња које се користе за производњу меса; 3) набавка опреме за пчеларство; 4) осигурање усева, плодова, вишегодишњих засада, расадника и животиња; 5) суфинансирање закупа пијачног простора.

Назив циља програмске активности/пројекта	Стварање услова за развој и унапредјење пољопривредне производње				Образложење одступања остварене од циљне вредности индикатора
	Јединица мере	Базна вредност 2019.	Циљна вредност у 2020.	Остварена вредност у 2020.	
Заштићено пољопривредно земљиште од пољске штете/ бр. парцела	Број	1500	1500	950	Индикатор је погрешно успостављен. Код ове мере, индикатор треба да буде број корисника субвенције преко програма. Укупно 171 корисник је користио субвенције у 2020. години.
Извор верификације					



ЛЛС	Шифра	Назив	у хиљадама дин			
	231	ОPSTINA SENTA				
Програм	0101	ПОЉОПРИВРЕДА И РУРАЛНИ РАЗВОЈ	Усвојен буџет за 2020	Текући буџет за 2020	Извршење у 2020	Процент извршења у односу на текући буџет
Пројекат	0101-02	Уређење атарских путева	2360	2360	2360	100.00%
Одговорно лице	Одељење за привреду и локални економски развој					

Образложење спровођења програмске активности/пројекта у години извештавања

Сразмерни део исплате завршених радова код пројекта из 2019.год. је 1.657 метара.

Назив циља програмске активности/пројекта	Радови уређења атарских путева обухватају машинско планирање и ваљање пута у ширини 3.6 м и израду слоја туцаника дебљине 10 цм и ширине 3.0 м. Банкине планирати у ширини 1.0 м са обе стране пута.				
Назив индикатора	Јединица мере	Базна вредност 2019.	Циљна вредност у 2020.	Остварена вредност у 2020.	Образложење одступања остварене од циљне вредности индикатора
Дужина уређених атарских путева	Број	6825 м	6825 м	6825 м	
Извор верификације					



ЈЛС	Шифра	Назив	у хиљадама дин			
			Усвојен буџет за 2020	Текући буџет за 2020	Извршење у 2020	Процент извршења у односу на текући буџет
Програм	231	ОПШТИНА СЕНТА				
Одговорно лице	0401	ЗАШТИТА ЖИВОТНЕ СРЕДИНЕ	24,700	24,700	15,240	61.70%
		Одељење за урбанизам, грађевинске послове				

Образложење спровођења програма у години извештавања:

Један од изворних послова из делокруга рада јединице локалне самоуправе је и то да се стара о заштити животне средине.

Средства остварена у буџетском фонду користиће се наменски за финансирање обавеза локалне самоуправе утврђених законом из области заштите животне средине; подстицајних, превентивних и санационих програма и пројеката; програма и пројеката праћења стања животне средине (мониторинг); програма заштите и развоја природних добара; научноистраживачких програма и пројеката; програма и пројекти из области заштите животне средине намењени цивилном сектору, невладиним организацијама и школским установама; едукације и јачање свести о потреби заштите животне средине; информисања и објављивање података о стању животне средине; као и других активности од значаја за заштиту животне средине у општини.

Назив циља програма	Унапређење квалитета елемената животне средине				Образложење одступања остварене од циљне вредности индикатора
	Назив индикатора	Јединица мере	Базна вредност 2019.	Циљна вредност у 2020.	
Број становништва обухваћен праћењем квалитета животне средине	Број	21000.00	21000.00	21000	-
Извор верификације					



ЛЛС	Шифра	Назив	у хиљадама дин			
			Усвојен буџет за 2020	Текући буџет за 2020	Извршење у 2020	Процент извршења у односу на текући буџет
Програм	231	ОПШТИНА СЕНТА				
Програмска активност	0401	ЗАШТИТА ЖИВОТНЕ СРЕДИНЕ				
Одговорно лице	0001	Управљање заштитом животне средине	4,200	4,200	1,142	27.18%
		Одељење за урбанизам, грађевинске послове				

Образложење спровођења програмске активности/пројекта у години извештавања

Из буџетског фонда за заштиту животне средине се финансира заштита природних вредности и унапређења са природним својствима, сађење дрвећа, организовање акције чишћења, едукативни програми.

Назив циља програмске активности/пројекта	Испуњење обавеза у складу са законима удомену постајања стратешких и поеративних планова као и мере заштите				Образложење одступања остварене од циљне вредности индикатора
	Јединица мере	Базна вредност 2019.	Циљна вредност у 2020.	Остварена вредност у 2020.	
Усвојем програм заштите животне средине са акционим планом	Број	21000	21000	21000	-
Извор верификације					



СЛУЖБЕНИ ЛИСТ ОПШТИНЕ СЕНТА
- Број 11. -

29.06.2021.

ЈЛС	Шифра	Назив	у хиљадама дин			
			Усвојен буџет за 2020	Текући буџет за 2020	Извршење у 2020	Процент извршења у односу на текући буџет
Програм	231	ОПШТИНА СЕНТА				
Програмска активност	0401	ЗАШТИТА ЖИВОТНЕ СРЕДИНЕ				
Одговорно лице	0002	Праћење квалитета елемената животне средине	4,000	4,000	3,562	89,04%
		Одељење за урбанизам, грађевинске послове				

Образложење спровођења програмске активности/пројекта у години извештавања

У општини Сента током целе 2020. године је вршено мерење квалитета ваздуха на 2 локације. Мониторинг буке је извршено 6 пута на 3 локације.

Назив циља програмске активности/пројекта	Праћење у складу са прописаним законским обавезама				Образложење одступања остварене од циљне вредности индикатора
Назив индикатора	Јединица мере	Базна вредност 2019.	Циљна вредност у 2020.	Остварена вредност у 2020.	
Број урађених мониторинга за буку	Број	6	6	6	
Извор верификације					

Назив циља програмске активности/пројекта	Праћење у складу са прописаним законским обавезама				Образложење одступања остварене од циљне вредности индикатора
Назив индикатора	Јединица мере	Базна вредност 2019.	Циљна вредност у 2020.	Остварена вредност у 2020.	
Број урађених мониторинга за ваздух	Број	12	12	12	
Извор верификације					

Назив циља програмске активности/пројекта	Контрола квалитета елемената животне средине				Образложење одступања остварене од циљне вредности индикатора
Назив индикатора	Јединица мере	Базна вредност 2019.	Циљна вредност у 2020.	Остварена вредност у 2020.	
Број инспекцијских надзора над спровођењем мера заштите одбуке за посројења и активности за које интегрисаних дозвола издаје надлежни	Број	15	15	15	
Извор верификације					



ЈЛС	Шифра	Назив	у хиљадама дин			
	231	ОПШТИНА СЕНТА				
Програм	0401	ЗАШТИТА ЖИВОТНЕ СРЕДИНЕ	Усвојен буџет за 2020	Текући буџет за 2020	Извршење у 2020	Процент извршења у односу на текући буџет
Програмска активност	0004	Управљање отпадним водама	50	50	0	0.00%
Одговорно лице	Одељење за привреду и локални економски развој					

Образложење спровођења програмске активности/пројекта у години извештавања

Није реализован

Назив циља програмске активности/пројекта	Максимална могућа покривеност корисника и територије услугама уклањања отпадних вода				Образложење одступања остварене од циљне вредности индикатора
	Јединица мере	Базна вредност 2019.	Циљна вредност у 2020.	Остварена вредност у 2020.	
Процент домаћинства обухваћених услугом у односу на укупан број домаћинства	Процент	0.00	0.00	0	
Извор верификације					



ЈЛС	Шифра	Назив	у хиљадама дин			
	231	ОПШТИНА СЕНТА				
Програм	0401	ЗАШТИТА ЖИВОТНЕ СРЕДИНЕ	Усвојен буџет за 2020	Текући буџет за 2020	Извршење у 2020	Процент извршења у односу на текући буџет
Програмска активност	0005	Управљање комуналним отпадом	16,450	16,450	10,537	64.05%
Одговорно лице	Одељење за урбанизам, грађевинске послове					

Образложење спровођења програмске активности/пројекта у години извештавања

Организована ј акција чишћења града. Контејнери од 5м³ и 1,1 м³ су купљени и постављени на одговарајућа места у општини.

Назив циља програмске активности/пројекта	Уређење животног простора становништва				Образложење одступања остварене од циљне вредности индикатора
Назив индикатора	Јединица мере	Базна вредност 2019.	Циљна вредност у 2020.	Остварена вредност у 2020.	
Број становништва обухваћен комуналним услугама	Број	21000	21000	21000	
Извор верификације					



СЛУЖБЕНИ ЛИСТ ОПШТИНЕ СЕНТА
- Број 11. -

29.06.2021.

ЈЛС	Шифра	Назив	у хиљадама дин			
			Усвојен буџет за 2020	Текући буџет за 2020	Извршење у 2020	Процент извршења у односу на текући буџет
Програм	0701	ОРГАНИЗАЦИЈА САОБРАЋАЈА И САОБРАЋАЈНА ИНФРАСТРУКТУРА	28,495	28,495	16,394	57.53%
Одговорно лице	Одељење за грађевинске и комуналне послове					

Образложење спровођења програма у години извештавања:

Овим програмом су обухваћени следеће програмске активности: управљање саобраћајем, одржавање саобраћајне инфраструктуре и превоз скелом преко реке Тисе. Преко ових активности се остварује повећање безбедности саобраћаја, доприноси сачувању употребне вредности путева и обезбеђује редован превоз скелом преко реке Тисе.

Назив циља програмске активности/пројекта					
Повећање безбедности учесника у саобраћају и смањење броја саобраћајних незгода					
Назив индикатора	Јединица мере	Базна вредност 2019.	Циљна вредност у 2020.	Остварена вредност у 2020.	Образложење одступања остварене од циљне вредности индикатора
Број смртних исхода	Број	0	0	0	
Извор верификације	Подаци из МУП-а				

Назив циља програмске активности/пројекта					
Повећање безбедности учесника у саобраћају и смањење броја саобраћајних незгода					
Назив индикатора	Јединица мере	Базна вредност 2019.	Циљна вредност у 2020.	Остварена вредност у 2020.	Образложење одступања остварене од циљне вредности индикатора
Број саобраћајних незгода/инцидената у односу на број из претходне године	Број	0	0	0	
Извор верификације					

Назив циља програмске активности/пројекта					
Повећање безбедности учесника у саобраћају и смањење броја саобраћајних незгода					
Назив индикатора	Јединица мере	Базна вредност 2019.	Циљна вредност у 2020.	Остварена вредност у 2020.	Образложење одступања остварене од циљне вредности индикатора
Број повређених људи у односу на број из претходне године	Број	0	0	0	
Извор верификације					



СЛУЖБЕНИ ЛИСТ ОПШТИНЕ СЕНТА

- Број 11. -

29.06.2021.

ЛРС	Шифра	Назив	у хиљадама дин			
			Усвојен буџет за 2020.	Текући буџет за 2020.	Извршење у 2020.	Процент извршења у односу на текући буџет
Програм	231	ОПШТИНА СЕНТА				
Програмска активност	0701	ОРГАНИЗАЦИЈА САОБРАЋАЈА И САОБРАЋАЈНА ИНФРАСТРУКТУРА				
Одговорно лице	0002	Управљање и одржавање саобраћајне инфраструктуре	22,840	22,840	14,493	63.45%
		Одељење за грађевинске и комуналне послове				

Образложење спровођења програмске активности/пројекта у години извештавања

Редовним одржавањем путева и саобраћајне сигнализације доприносимо повећању века трајања путева и побољшава се и безбедност учесника у саобраћају. Веома је важно на време извршавати потребне радове, јер закашњењем у извршавању ових радова поскупљује се одржавање путева.

Назив циља програмске активности/пројекта	Одржавање квалитета улица кроз реконструкцију и редовно одржавање асфалтног покривача				Образложење одступања остварене од циљне вредности индикатора
Назив индикатора	Јединица мере	Базна вредност 2019.	Циљна вредност у 2020.	Остварена вредност у 2020.	
Површина обновљеног тротоара (у м2)	Број	1600.00	1600.00	1600	Обнова тротоара је вршено из других средстава
Извор верификације					

Назив циља програмске активности/пројекта	Одржавање квалитета улица кроз реконструкцију и редовно одржавање асфалтног покривача				Образложење одступања остварене од циљне вредности индикатора
Назив индикатора	Јединица мере	Базна вредност 2019.	Циљна вредност у 2020.	Остварена вредност у 2020.	
Дужина поправљене банке путева (у км)	Број	4	4	0	Уместо банке, варшено је поправка тузничког застора
Извор верификације					

Назив циља програмске активности/пројекта	Одржавање квалитета улица кроз реконструкцију и редовно одржавање асфалтног покривача				Образложење одступања остварене од циљне вредности индикатора
Назив индикатора	Јединица мере	Базна вредност 2019.	Циљна вредност у 2020.	Остварена вредност у 2020.	
Одржаваних путева од ситне коцке (у м2)	Број	150	150	0	Није било извођача радова
Извор верификације					

Назив циља програмске активности/пројекта	Опремање и одржавање саобраћајне сигнализације на путевима и улицама				Образложење одступања остварене од циљне вредности индикатора
Назив индикатора	Јединица мере	Базна вредност 2019.	Циљна вредност у 2020.	Остварена вредност у 2020.	
Број поправљених и новопостављених саобраћајних знакова	Број	300	300	170	Било је мање оштећених знакова од предвиђеног
Извор верификације					

Назив циља програмске активности/пројекта	Опремање и одржавање саобраћајне сигнализације на путевима и улицама				Образложење одступања остварене од циљне вредности индикатора
Назив индикатора	Јединица мере	Базна вредност 2019.	Циљна вредност у 2020.	Остварена вредност у 2020.	
Дужина обновљене хоризонталне саобраћајне сигнализације (у км)	Број	32	32	20	Одступање је минимална
Извор верификације					

Назив циља програмске активности/пројекта	Опремање и одржавање саобраћајне сигнализације на путевима и улицама				Образложење одступања остварене од циљне вредности индикатора
Назив индикатора	Јединица мере	Базна вредност 2019.	Циљна вредност у 2020.	Остварена вредност у 2020.	
Површина обновљене хоризонталне саобраћајне сигнализације (у м2)	Број	2600	2600	2000	Одступање је минимална
Извор верификације					



ЛЛС	Шифра	Назив	у хиљадама дин			
	231	ОPSTINA SENTA				
Програм	0701	ОРГАНИЗАЦИЈА САОБРАЋАЈА И САОБРАЋАЈНА ИНФРАСТРУКТУРА	Усвојен буџет за 2020	Текући буџет за 2020	Извршење у 2020	Процент извршења у односу на текући буџет
Програмска активност	0004	Јавни градски и приградски превоз путника	90	90	47	52.11%
Одговорно лице	Одељење за грађевинске и комуналне послове					

Образложење спровођења програмске активности/пројекта у години извештавања

Удружење грађана "Батка" Сента основано је од стране власника пољопривредних земљишта у К.О. Батка ради остваривања следећих циљева: да окупи власнике пољопривредних земљишта у К.О. Батка, на територији општине Сента, ради лакшег остваривања заједничких циљева пред органима власти и у циљу учествовања на конкурсима ради добијања грантова за обезбеђења рада скеле, којом власници пољопривредних земљишта на територији К.О. Батка – општина Сента прелазе преко реке Тисе, ради обрађивања њихових пољопривредних земљишта.

Назив циља програмске активности/пројекта	Безбедан превоз људи и возила скелом				Образложење одступања остварене од циљне вредности индикатора
Назив индикатора	Јединица мере	Базна вредност 2019.	Циљна вредност у 2020.	Остварена вредност у 2020.	
Број безбедно превозених људи у односу на укупан број	Број	100	100	0	Удружење грађана "Батка" Сента није ангажовао стручног лица, оспособљеног за руковање са пловним објектом – скелом.
Извор верификације					



СЛУЖБЕНИ ЛИСТ ОПШТИНЕ СЕНТА
- Број 11. -

29.06.2021.

ЛЛС	Шифра	Назив				
	231	ОПШТИНА СЕНТА	у хиљадама дин			
Програм	0701	ОРГАНИЗАЦИЈА САОБРАЋАЈА И САОБРАЋАЈНА ИНФРАСТРУКТУРА	Усвојен буџет за 2020	Текући буџет за 2020	Извршење у 2020	Процент извршења у односу на текући буџет
Пројекат	0701-01	Унапређење саобраћајне инфраструктуре у 2020.	4000	4000	754	
Одговорно лице	Одељење за грађевинске и комуналне послове					

Образложење спровођења програмске активности/пројекта у години извештавања

У оквиру ове програмске активности се врше разни активности у циљу повећања безбедности саобраћаја на путевима. Краткорочни циљ је смањење броја саобраћајних незгода са смртним исходом деце на нулу, а дугорочни циљ да уопште не буде саобраћајне незгоде са смртним исходом. Разним акцијама се врши подизање свести учесника у саобраћају, пре свега деце, а врше се и отклањање узрока које доприносе настајању саобраћајним незгодама.

Назив циља програмске активности/пројекта	Повећање безбедности учесника саобраћају, пресвега деце				Образложење одступања остварене од циљне вредности индикатора
Назив индикатора	Јединица мере	Базна вредност 2019.	Циљна вредност у 2020.	Остварена вредност у 2020.	
Упознавање деце са правилима у саобраћају	Процент	200	200	200	Подељени су књиге "Пажљивкова правила у саобраћају" ђацима првог разреда у основним школама, чији број је био мањи од предвиђеног.
Извор верификације					

Назив циља програмске активности/пројекта	Повећање безбедности учесника саобраћају, пресвега деце				Образложење одступања остварене од циљне вредности индикатора
Назив индикатора	Јединица мере	Базна вредност 2019.	Циљна вредност у 2020.	Остварена вредност у 2020.	
Број незгода са смртним исходом деца	Процент	0	0	0	
Извор верификације					



ЛЛС	Шифра	Назив	у хиљадама дин			
			Усвојен буџет за 2020	Текући буџет за 2020	Извршење у 2020	Процент извршења у односу на текући буџет
Програм	231	ОПШТИНА СЕНТА				
	0701	ОРГАНИЗАЦИЈА САОБРАЋАЈА И САОБРАЋАЈНА ИНФРАСТРУКТУРА				
Пројекат	0701-03	Увођење система видеонадзора на раскрсници државног пута 2а реда број 105 и државног пута 26 реда број 303, Торњош	1100	1100	1100	100.00%
Одговорно лице	Одељење за грађевинске и комуналне послове					

Образложење спровођења програмске активности/пројекта у години извештавања

Постављањем видео надзора на раскрсници државног пута 2А реда број 105 и државног пута 2Б реда број 303 у Торњошу повећава се безбедност саобраћаја. Видео надзор је постављен на раскрсници улице Светог Стевана и улице Костолањи Дежеа, где су раније догодиле тешке саобраћајне незгоде. Учесници у саобраћају су обавештени саобраћајним знаковима о постављеним камерама и то значајно доприноси повећању безбедности саобраћаја.

Назив циља програмске активности/пројекта	На наведеној локацији у насељу Торњош дневно пролази више од две хиљаде аутомобила и на тој локацији често се догађају саобраћајне несреће				Образложење одступања остварене од циљне вредности индикатора
	Назив индикатора	Јединица мере	Базна вредност 2019.	Циљна вредност у 2020.	
Број постављене камере	Процент	0	2	2	
Извор верификације					



СЛУЖБЕНИ ЛИСТ ОПШТИНЕ СЕНТА
- Број 11. -

29.06.2021.

ЛЛС	Шифра	Назив	у хиљадама дин			
			Усвојен буџет за 2020	Текући буџет за 2020	Извршење у 2020	Процент извршења у односу на текући буџет
	231	ОПШТИНА СЕНТА				
Програм	0701	ОРГАНИЗАЦИЈА САОБРАЋАЈА И САОБРАЋАЈНА ИНФРАСТРУКТУРА				
Пројекат	0701-04	Израда пројектно- техничка документације за изградњу саобраћајница у општини Сента	465	465	0	0%
Одговорно лице		Одељење за грађевинске и комуналне послове				

Образложење спровођења програмске активности/пројекта у години извештавања

Пројектно-техничка документација је израђена за саобраћајницу у 30 улица у Сенти, у укупној дужини преко 7км.

Назив циља програмске активности/пројекта	Израђено техничке пројектне документције за изградњу саобраћајница у општини Сента				Образложење одступања остварене од циљне вредности индикатора
Назив индикатора	Јединица мере	Базна вредност 2019.	Циљна вредност у 2020.	Остварена вредност у 2020.	
Број изпројектован улица	Број	30	30	30	Исплата пројектно-техничке документације је извршено у 2021. години
Извор верификације					



ЛЛС	Шифра	Назив	у хиљадама дин			
			Усвојен буџет за 2020	Текући буџет за 2020	Извршење у 2020	Процент извршења у односу на текући буџет
Програм	231	ОПШТИНА СЕНТА				
Одговорно лице	2001	ПРЕДШКОЛСКО ОБРАЗОВАЊЕ И ВАСПИТАЊЕ	121,367	121,367	104,111	85.78%
		Члан општинског већа				

Образложење спровођења програма у години извештавања:

У 2020. години наша установа је вршила васпитање и образовање више од 600 деце.

Назив циља програма	Повећање обухвата деце предшколским васпитањем и образовањем				Образложење одступања остварене од циљне вредности индикатора
Назив индикатора	Јединица мере	Базна вредност 2019.	Циљна вредност у 2020.	Остварена вредност у 2020.	
Процент уписане деце у односу на број укупно пријављене деце	Процент	100.00	100.00	99	
Извор верификације					



ЛЛС	Шифра	Назив	у хиљадама дин			
	231	ОПШТИНА СЕНТА				
Програм	2001	ПРЕДШКОЛСКО ОБРАЗОВАЊЕ И ВАСПИТАЊЕ	Усвојен буџет за 2020	Текући буџет за 2020	Извршење у 2020	Процент извршења у односу на текући буџет
Програмска активност	0001	Функционисање и остваривање предшколског васпитања и образовања	93,842	93,842	84,728	90.29%
Одговорно лице	Директор установе					

Образложење спровођења програмске активности/пројекта у години извештавања

У 2020. години планирали смо повећање броја деце у свим групама, уз побољшање услова рада поправком објеката Установе.

Назив циља програмске активности/пројекта	Унапређење квалитета предшколског образовања и васпитања				Образложење одступања остварене од циљне вредности индикатора
Назив индикатора	Јединица мере	Базна вредност 2019.	Циљна вредност у 2020.	Остварена вредност у 2020.	
Процент стручних сарадника који су добили најмање 24 бода за стручно усавршавање кроз учешће на семинарима на годишњем нивоу у односу на укупан број стручних сарадника	Број	100	100	0	Одступање постале због пандемије Цовид-19, јер нису биле оджане стручне усавршавање.
Извор верификације					

Назив циља програмске активности/пројекта	Унапређење квалитета предшколског образовања и васпитања				Образложење одступања остварене од циљне вредности индикатора
Назив индикатора	Јединица мере	Базна вредност 2019.	Циљна вредност у 2020.	Остварена вредност у 2020.	
Број деце обухваћен предшколским образовањем и васпитањем на основу полних односа- дечаца	Број	332	338		Промена гасни катао у једном објекту
Извор верификације					

Назив циља програмске активности/пројекта	Унапређење квалитета предшколског образовања и васпитања				Образложење одступања остварене од циљне вредности индикатора
Назив индикатора	Јединица мере	Базна вредност 2019.	Циљна вредност у 2020.	Остварена вредност у 2020.	
Број деце обухваћен предшколским образовањем и васпитањем на основу полних односа- девојчице	Број	279	286	-	
Извор верификације					



ЛЛС	Шифра	Назив	у хиљадама дин			
	231	ОPSTINA SENTA				
Програм	2001	ПРЕДШКОЛСКО ОБРАЗОВАЊЕ И ВАСПИТАЊЕ	Усвојен буџет за 2020	Текући буџет за 2020	Извршење у 2020	Процент извршења у односу на текући буџет
Пројекат	2001-01	Пружање услуге боравка деце у предшколској установи-учешће оснивача у економској цени боравка социјално угрожених детета које бораве у установи	3,600	3,600	2,716	75.44%
Одговорно лице	Директор установе					

Образложење спровођења програмске активности/пројекта у години извештавања

Циљ је смањење броја социјално угрожене деце у нашој установи.

Назив циља програмске активности/пројекта	Обезбеђење квалитетне услуге образовања и васпитања деце у дечјем вртићу				Образложење одступања остварене од циљне вредности индикатора
Назив индикатора	Јединица мере	Базна вредност 2019.	Циљна вредност у 2020.	Остварена вредност у 2020.	
Број социјално угрожених детета која бораве у установи (%)	Број	6	5	5	-
Извор верификације					

Назив циља програмске активности/пројекта	Обезбеђење квалитетне услуге образовања и васпитања деце у дечјем вртићу				Образложење одступања остварене од циљне вредности индикатора
Назив индикатора	Јединица мере	Базна вредност 2019.	Циљна вредност у 2020.	Остварена вредност у 2020.	
Број трећих децета у породици која бораве у установи (%)	Број	13	13	10	-
Извор верификације					



ЈЛС	Шифра	Назив	у хиљадама дин			
	231	ОПШТИНА СЕНТА				
Програм	2001	ПРЕДШКОЛСКО ОБРАЗОВАЊЕ И ВАСПИТАЊЕ	Усвојен буџет за 2020	Текући буџет за 2020	Извршење у 2020	Процент извршења у односу на текући буџет
Пројекат	2001-02	Пружење услуге боравка деце у предшколској установи-учешће оснивача у економској цени боравка трећих детета у породици која бараве у установи	15,200	15,200	9,607	63.20%
Одговорно лице	Директор установе					

Образложење спровођења програмске активности/пројекта у години извештавања

Од 2020. године родитељске уплате (20% од економске цене) уплаћују се на рачун Општине и тако чине приход Општине.

Назив циља програмске активности/пројекта	Обезбеђење квалитетне услуге образовања и васпитања деце у дечјем вртићу				Образложење одступања остварене од циљне вредности индикатора
Назив индикатора	Јединица мере	Базна вредност 2019.	Циљна вредност у 2020.	Остварена вредност у 2020.	
Број детета која бораве у установи	Број	624	624	603	Због пресељивања из околних насеља.
Извор верификације					



ЈЛС	Шифра	Назив	у хиљадама дин			
	231	ОПШТИНА СЕНТА				
Програм	2001	ПРЕДШКОЛСКО ОБРАЗОВАЊЕ И ВАСПИТАЊЕ	Усвојен буџет за 2020	Текући буџет за 2020	Извршење у 2020	Процент извршења у односу на текући буџет
Пројекат	2001-03	За извођење ППП (Припремног предшколског програма)- од Републике	8,646	8,646	7,059	81.64%
Одговорно лице	Директор установе					

Образложење спровођења програмске активности/пројекта у години извештавања

Припрема детета за полазак у школу је процес који се одвија током читавог предшколског периода у оквиру подстицања општег развоја детета. Програм васпитно образовног рада у припремним групама усмерен је на стицање вештина, способности и знања које су основе за даље школовање.

Спремност деце за полазак у школу подразумева физичку, социјалну, интелектуалну, емоционалну и мотивациону спремност (готовост). Припремом за полазак у школу обезбеђују се услови за проширивање и сређивање социјалног и сазнајног искуства чиме се ублажавају социјалне разлике, обезбеђује донекле подједнак старт за полазак у школу.

Назив циља програмске активности/пројекта	Обезбеђење квалитетне услуге образовања и васпитања деце у дечјем вртићу која су обезбеђења ППП				Образложење одступања остварене од циљне вредности индикатора
	Јединица мере	Базна вредност 2019.	Циљна вредност у 2020.	Остварена вредност у 2020.	
Број детета која подлажу ППП у установи	Број	160.00	160.00	176	Због пресељивања из околних насеља.
Извор верификације					



ЛЛС	Шифра	Назив	у хиљадама дин			
			Усвојен буџет за 2020	Текући буџет за 2020	Извршење у 2020	Процент извршења у односу на текући буџет
Програм	231	ОПШТИНА СЕНТА				
Одговорно лице	2002	Основно образовање и васпитање	66,534	66,534	56,841	85.43%
		Члан општинског већа				

Образложење спровођења програма у години извештавања:

У оквиру овог програма извршено је финансирање функционисања основне школе и основна музичка школа.

Назив циља програма	Унапређење доступности основног образовања даци из осталих група				Образложење одступања остварене од циљне вредности индикатора
	Јединица мере	Базна вредност 2019.	Циљна вредност у 2020.	Остварена вредност у 2020.	
Број објеката који су прилагодили простор за децу са инвалидитетом у односу на укупан број објеката основних школа	Број	7	7	7	
Извор верификације					



Шифра	Назив	у хиљадама дин			
231	ОПШТИНА СЕНТА				
Програм	Основно образовање и васпитање	Усвојен буџет за 2020	Текући буџет за 2020	Извршење у 2020	Процент извршења у односу на текући буџет
Програмска активност	0001 Функционисање основних школа	38883	38883	34169	87.88%
Одговорно лице	Директор установе				

Образложење спровођења програмске активности/пројекта у години извештавања

У оквиру овог програма планирано је редовно функционисање основне школе

Назив циља програмске активности/пројекта	Унапређење квалитета образовања и васпитања у основним школама				Образложење одступања остварене од циљне вредности индикатора
Назив индикатора	Јединица мере	Базна вредност 2019.	Циљна вредност у 2020.	Остварена вредност у 2020.	
Број стручних лица су добила најмање 24 бодова за стручно усавршавање кроз учешће на семинарима на годишњем нивоу	Број	98	98		У периоду између 01.01.2020. и 31.12.2020. год. ни један наставник није остварио 24 бода за стручно усавршавање кроз учешће на семинарима, због пандемије.
Извор верификације					

Назив циља програмске активности/пројекта	Унапређење доступности основног образовања деци из осталих група				Образложење одступања остварене од циљне вредности индикатора
Назив индикатора	Јединица мере	Базна вредност 2019.	Циљна вредност у 2020.	Остварена вредност у 2020.	
Број објеката који су прилагодили простор за децу са инвалидитетом у односу на укупан број објеката основних школа	Број	2	2	1	
Извор верификације					

Назив циља програмске активности/пројекта	Унапређење доступности основног образовања деци из осталих група				Образложење одступања остварене од циљне вредности индикатора
Назив индикатора	Јединица мере	Базна вредност 2019.	Циљна вредност у 2020.	Остварена вредност у 2020.	
Број деце са додатним образовним потребама који су укључени у редовну наставу	Број	ИОП-1-56 ИОП 2-31	ИОП-1-56 ИОП 2-31	ИОП 60	
Извор верификације					

Назив циља програмске активности/пројекта	Потпуни обухват основним образовањем и васпитањем				Образложење одступања остварене од циљне вредности индикатора
Назив индикатора	Јединица мере	Базна вредност 2019.	Циљна вредност у 2020.	Остварена вредност у 2020.	
Обухват деце основним образовањем (разложеном према полу)	Број	700 девојчица, 683 дечаки	700 девојчица, 683 дечаки	691 девојчица, 765 дечаки	
Извор верификације					

Назив циља програмске активности/пројекта	Потпуни обухват основним образовањем и васпитањем				Образложење одступања остварене од циљне вредности индикатора
Назив индикатора	Јединица мере	Базна вредност 2019.	Циљна вредност у 2020.	Остварена вредност у 2020.	
Број ученика који су уписани у први разред	Процент	144	144	173	
Извор верификације					



ЛЛС	Шифра	Назив	у хиљадама дин			
	231	ОПШТИНА СЕНТА				
Програм	2002	Основно образовање и васпитање	Усвојен буџет за 2020	Текући буџет за 2020	Извршење у 2020	Процент извршења у односу на текући буџет
Пројекат	2002-01	Санација зграде школе Турзо Лајош у Сенти	23651	23651	22672	95.86%
Одговорно лице	Члан општинског већа					

Образложење спровођења програмске активности/пројекта у години извештавања

Овај пројекат обухвата редовно и нормално функционисање школе.

Назив циља програмске активности/пројекта	Унапређење услова за рад установа основног образовања				Образложење одступања остварене од циљне вредности индикатора
Назив индикатора	Јединица мере	Базна вредност 2019.	Циљна вредност у 2020.	Остварена вредност у 2020.	
Реконструисан објекат	Број	1	1	1	
Извор верификације					



ЛЛС	Шифра	Назив	у хиљадама дин			
			Усвојен буџет за 2020	Текући буџет за 2020	Извршење у 2020	Процент извршења у односу на текући буџет
Програм	231	ОПШТИНА СЕНТА				
	2002	Основно образовање и васпитање				
Пројекат	2002-05	Израда пројектне документације за санацију зграде Основна Школа Стеван Сремац у Сенти	4000	4000	0	0%
Одговорно лице	Члан општинског већа					

Образложење спровођења програмске активности/пројекта у години извештавања

Пројекат није извршен у 2020 години.

Назив циља програмске активности/пројекта	Стварање услова за одржавње часове				Образложење одступања остварене од циљне вредности индикатора
	Јединица мере	Базна вредност 2019.	Циљна вредност у 2020.	Остварена вредност у 2020.	
Назив индикатора					
Број ученика	Број	389	389	347	
Извор верификације					



СЛУЖБЕНИ ЛИСТ ОПШТИНЕ СЕНТА
- Број 11. -

29.06.2021.

ЈЛС	Шифра	Назив	у хиљадама дин			
			Усвојен буџет за 2020	Текући буџет за 2020	Извршење у 2020	Процент извршења у односу на текући буџет
	231	ОПШТИНА СЕНТА				
Програм	2003	СРЕДЊЕ ОБРАЗОВАЊЕ И ВАСПИТАЊЕ	22760	22760	19486	85.62%
Одговорно лице	Члан општинског већа					

Образложење спровођења програма у години извештавања:

У општини Сента постоји четири средње школе и то: Сенћанкса гимназија, Економско-трговинска школа, Медицинска школа и Гимназија за талентоване ученике "Бољаи". Програмом су предвиђена средства која су потребна за њихов рад и несметано функционисање.

Назив циља програмске активности/пројекта	Повећање обухвата средњошколског образовања				Образложење одступања остварене од циљне вредности индикатора
	Јединица мере	Базна вредност 2019.	Циљна вредност у 2020.	Остварена вредност у 2020.	
Број деце која су обухваћена средњим образовањем	Број	10	10	10	
Извор верификације					



ЈЛС	Шифра	Назив	у хиљадама дин			
			Усвојен буџет за 2020	Текући буџет за 2020	Извршење у 2020	Процент извршења у односу на текући буџет
	231	ОПШТИНА СЕНТА				
Програм	2003	СРЕДЊЕ ОБРАЗОВАЊЕ И ВАСПИТАЊЕ				
Програмска активност	0001	Функционисање средњих школа	22,760	22,760	19,486	85.61%
Одговорно лице	Директор установе					

Образложење спровођења програмске активности/пројекта у години извештавања

За несметано функционисање школе потребно је обезбедити основне услове за образовно -васпитни рад као што су првенствено: грејање, ел.енергија, интернет, телефон, материјал за образовање, канцеларијски материјал, осигурање запослених и још многобројне ситнице које су потребне за реализацију образовног програма. Програмска активност се односила на покриће текућих материјалних трошкова школе по Закону о основама система образовања и васпитања. Она је обухватила трошкове чија је реализација била неопходна за несметано функционисање установе. Највећи део планираних средстава смо потрошили на плаћање режија (рачун за струју, комуналије, централно грејање..) као и на плаћање путних трошкова радника. Поред наведених исплатили смо јубиларне награде, осигурање запослених. Програмска активност је обухватала обезбеђење средстава за несметано функционисање и спровођење образовног процеса.

Назив циља програмске активности/пројекта	Унапређење квалитета образовања у средњим школама				Образложење одступања остварене од циљне вредности индикатора
Назив индикатора	Јединица мере	Базна вредност 2019.	Циљна вредност у 2020.	Остварена вредност у 2020.	
Број талентоване деце подржане од стране града/ општине у односу на укупан број деце у школима	Број	190	210	210	
Извор верификације					



ЛЛС	Шифра	Назив	у хиљадама дин			
			Усвојен буџет за 2020	Текући буџет за 2020	Извршење у 2020	Процент извршења у односу на текући буџет
Програм	231	ОПШТИНА СЕНТА				
Одговорно лице	0901	СОЦИЈАЛНА И ДЕЧЈА ЗАШТИТА	44,970	44,970	38,050	84.61%
		Члан општинског већа				

Образложење спровођења програма у години извештавања:

Циљ овог програма јесте заштита становника Сенте који се налазе у стању социјалне потребе. Циљ је обезбедити благовремену заштиту, пружити помоћ како би се унапредио положај социјално угрожених породица са акцентом на заштиту социјално угрожене деце и омладине.

Назив циља програма	Повећање доступности права и услуга социјалне заштите				Образложење одступања остварене од циљне вредности индикатора
	Назив индикатора	Јединица мере	Базна вредност 2019.	Циљна вредност у 2020.	
Процент корисника локалних социјалних услуга у односу на укупан број корисника социјалне и децје заштите	Процент	17	18	18	-
Извор верификације					



СЛУЖБЕНИ ЛИСТ ОПШТИНЕ СЕНТА

- Број 11. -

29.06.2021.

ЛЈС	Шифра	Назив	у хиљадама дина			
			Усвојен буџет за 2020	Текући буџет за 2020	Извршење у 2020	Процент извршења у односу на текући буџет
Програм	231	ОПШТИНА СЕНТА				
Програмска активност	0901	СОЦИЈАЛНА И ДЕЧЈА ЗАШТИТА				
Одговорно лице	0001	Једнократне помоћи и други облици помоћи	15,555	15,555	11,215	72,10%
		Одељење за општу управу и друштвене делатности				

Образложење спровођења програмске активности/пројекта у години извештавања

Према одредбама Одлуке о социјалној заштити („Службени гласник РС“ број 29/2016), права грађана у области социјалне заштите које обезбеђује општина Сента су:

- права на дневне услуге социјалне заштите и;
- права на материјалне подршке.

Дневне услуге социјалне заштите, у смислу ове одлуке, су:

- помоћ у кући,
- нега у кући и
- лични пратилац детета.

Облици материјалне подршке у смислу ове одлуке, су:

- једнократна помоћ у новцу или у натури;
- накнада трошкова превоза ученика средњих школа;
- накнада трошкова превоза деце и младих са сметњама у развоју и њихових пратилаца, ради пружања индивидуалних третмана и
- накнада трошкова сахрањивања.

Једнократна помоћ је помоћ која се обезбеђује лицу које се изненада или тренутно нађе у стању социјалне потребе, као и лицу које се упућује на домски или породични смештај, а које нема средстава да обезбеди одећу, обућу и трошкове превоза неопходне за реализацију смештаја.

Једнократна помоћ може бити новчана или у натури.

Поступак за остваривање и исплату једнократне новчане помоћи спроводи Центар за социјални рад, а поступак за остваривање права на помоћ у натури спроводи орган, организација или служба кога посебним решењем одређује председник општине Сента посебно за сваки појединачни случај.

Право на једнократну помоћ обезбеђује се нарочито у случајевима: отклањања последица елементарних непогода, задовољавања основних животних потреба, постепене заштите, прихвата лица по престанку смештаја и у другим ситуацијама према процени Центра за социјални рад.

Задовољавањем основних животних потреба сматра се: набавка намирница, а у изузетним случајевима набавка неопходне гардеробе, као и задовољавање других потреба изазваних специфичним стањем или ситуацијом (телесна повреда, болест, инвалидност и сл.)

Облик и износ односно вредност једнократне помоћи утврђује се зависно од потреба и стања појединца односно породице, а не може бити већи од просечне зараде по запоселом у јединици локалне самоуправе у месецу који претходи месецу у коме се врши исплата.

У поступку решавања о праву на једнократну новчану помоћ Центар за социјални рад дужан је да процени да ли се пружањем других облика социјалне заштите може ефикасније постићи задовољавање потреба корисника.

Једнократна помоћ у натури може се остварити у виду пакета хране, пакета хигијене и пакета одређене државе.

Поступак за остваривање и исплату једнократне новчане помоћи спроводи Центар за социјални рад, а поступак за остваривање права на помоћ у натури спроводи орган, организација или служба кога посебним решењем одређује председник општине Сента посебно за сваки појединачни случај.

За признавање права на једнократне новчане и друге облике помоћи је надлежан Центар за социјални рад Сента. Табела је достављен надлежној установи.

Назив циља програмске активности/пројекта	Стварање и побољшање услова становања породица извезлица кроз куповину сеоске куће са окупацијом				Образложење одступања остварене од циљне вредности индикатора
Назив индикатора	Јединица мере	Базна вредност 2019.	Циљна вредност у 2020.	Остварена вредност у 2020.	
Откуп сеоског домаћинства са окупацијом	Број	1	0		
Извор верификације					
Назив циља програмске активности/пројекта	Унапређење заштите сиромашних				Образложење одступања остварене од циљне вредности индикатора
Назив индикатора	Јединица мере	Базна вредност 2019.	Циљна вредност у 2020.	Остварена вредност у 2020.	
Број корисника једнократне новчане помоћи у односу на укупан број грађана (нпр. Набавка огреба и сл.)	Број	0,16	0,17	0,15	За признавање права на једнократне новчане и друге облике помоћи је надлежан Центар за социјални рад Сента. Табела је достављен надлежној установи.
Извор верификације					



Шифра	Назив	у хиљадама дин				
ЈЛС	231	ОПШТИНА СЕНТА				
Програм	0901	Социјална и деčја заштита	Усвојен буџет за 2020	Текући буџет за 2020	Извршење у 2020	Процент извршења у односу на текући буџет
Програмска активност	0002	Породични и домски смештај, прихватилишта и друге врсте смештаја	1,700	1,700	1,261	74.17%
Одговорно лице	Одељење за општу управу и друштвене делатности					

Образложење спровођења програмске активности/пројекта у години извештавања

Одредбом члана 189. став 1. тачка 5. Закона о основама система образовања и васпитања („Службени гласник Републике Србије“, број 88/2017, 27/2018 – други закон, 10/2019, 27/2018 - др. закон и 6/2020), прописано је: „У буџету јединице локалне самоуправе обезбеђују се средства за превоз: деце и њихових пратилаца ради похађања припремног предшколског програма на удаљености већој од два километра, ученика основне школе на удаљености већој од четири километра од седишта школе; превоз, смештај и исхрану деце и ученика са сметњама у развоју и инвалидитетом и њихових пратилаца, без обзира на удаљеност места становања од школе; превоз деце и ученика који имају пребивалиште на територији јединице локалне самоуправе на удаљености већој од четири километра од седишта школе и у случајевима када ученици основне школе похађају школу на територији друге јединице локалне самоуправе - ако је школа коју похађају најближа месту пребивалишта ученика; превоз ученика на републичка и међународна такмичења.“

Одредбом члана 4. став 1. Правилника за остваривање права на основну и додатну подршку детету и ученику („Службени лист општине Сента“, број 12/2014 и 6/2015), прописано је : „Право на надокнаду трошкова превоза детета или ученика са сметњама у развоју остварује родитељ, старатељ или хранитељ детета или ученика без обзира на удаљеност места пребивалишта од установе образовања, на основу поднетог захтева Одељењу Општинске управе надлежно за друштвене делатности.“

Одредбом члана 4. став 2. Правилника за остваривање права на основну и додатну подршку детету и ученику, прописано је : Трошкови превоза се признају у висини цене месечне карте, или уколико није обезбеђена месечна карта, у висини цене превозне карте изабраног превозника на одређеној релацији у јавном превозу.“

Одредбом члана 5. Правилника за остваривање права на основну и додатну подршку детету и ученику, прописано је: „Право на плаћање трошкова смештаја ученика са сметњама у развоју остварује родитељ, старатељ или хранитељ ученика на основу поднетог захтева Одељењу Општинске управе надлежног за друштвене делатности.“

Назив циља програмске активности/пројекта	Обезбеђење услуге смештаја				Образложење одступања остварене од циљне вредности индикатора
	Јединица мере	Базна вредност 2019.	Циљна вредност у 2020.	Остварена вредност у 2020.	
Просечан број дана по кориснику услуге	Процент	150	150	110	По број мање деце је остварило право од планираног.
Извор верификације					



ЛЛС	Шифра	Назив	у хиљадама дин			
			Усвојен буџет за 2020	Текући буџет за 2020	Извршење у 2020	Процент извршења у односу на текући буџет
	231	ОПШТИНА СЕНТА				
Програм	0901	СОЦИЈАЛНА И ДЕЧЈА ЗАШТИТА				
Програмска активност	0003	Дневне услуге у заједници	5,200	5,200	4,786	92.03%
Одговорно лице	Одељење за општу управу и друштвене делатности					

Образложење спровођења програмске активности/пројекта у години извештавања

На основу члана 6. став 1. Одлуке о финансирању и суфинансирању програма и пројеката удружења од јавног интереса за општину Сента („Службени лист општине Сента“ бр. 29/2016), председник општине Сента 4. фебруара 2020. године расписао је и на званичној интернет страници Општине Сента (<http://www.zenta-senta.co.rs/>) и Порталу е-Управа објављивао Јавни конкурс за финансирање и суфинансирање програма и пројеката удружења од јавног интереса за општину Сента у области социјалне заштите ради пружања дневних услуга у заједници, и то за новчана средства која су предвиђена Одлуком о буџету општине Сента за 2020. годину („Службени лист општине Сента“ бр. 22/2019), у оквиру програма број 0901 под називом „СОЦИЈАЛНА И ДЕЧЈА ЗАШТИТА“, као активност под бројем 0003 и под називом „Дневне услуге у заједници“, под шифром функционалне класификације број 070 и под називом „Социјална помоћ угроженом становништву, неквалификована на другом месту“, под бројем позиције 55/0, као економска класификација број 481000 описана као „ДОТАЦИЈЕ НЕВЛАДИНИМ ОРГАНИЗАЦИЈАМА“, у износу од 2.800.000,00 динара. На основу члана 44. став 1. тачка 5) Закона о локалној самоуправи („Службени гласник РС“, број 129/2007, 83/2014, 101/2016-др. закон и 47/2018), члана 61. став 1. тачка 9) Статута општине Сента („Службени лист општине Сента“, 4/2019) и члана 18. Одлуке о финансирању и суфинансирању програма и пројеката удружења од јавног интереса за општину Сента („Службени лист општине Сента“ бр. 29/2016), а на предлог Комисије за доделу средстава за програме и пројекте од јавног интереса за општину Сента у области социјалне заштите од 27. октобра 2020. године, председник општине Сента, дана 3. новембра 2020. године, донео је ОДЛУКУ ЗБОРУ ПРОГРАМА И ПРОЈЕКТА И РАСПОДЕЛИ СРЕДСТАВА за подстицање програма и пројеката или недостајућег дела средстава за финансирање или суфинансирање програма и пројеката удружења у области социјалне заштите ради пружања дневних услуга да у 2020. години општина Сента ће финансирати и суфинансирати програме и пројекте удружења у области социјалне заштите ради пружања дневних услуга под редним бројем 1 Удружење грађана „Caritas“ Сента - Polgárok Egyesülete Caritas Zenta за пројекат под називом Народна кухиња и дневни боравак старих и акција поделе млека и хлеба- Népi konyha, idősek parközije és tej-kenyer akció у износу од 2.690.000,00 динара.

Назив циља програмске активности/пројекта	Подстицање развоја разноврсних социјалних и других услуга у заједници				Образложење одступања остварене од циљне вредности индикатора
	Јединица мере	Базна вредност 2019.	Циљна вредност у 2020.	Остварена вредност у 2020.	
Број удружења које добијају средстава из буџета града/ општине	Број	7	7	7	Пројекат је у целости остварен.
Извор верификације					



ЛЛС	Шифра	Назив	у хиљадама дин			
			Усвојен буџет за 2020	Текући буџет за 2020	Извршење у 2020	Процент извршења у односу на текући буџет
	231	ОПШТИНА СЕНТА				
Програм	0901	СОЦИЈАЛНА И ДЕЧЈА ЗАШТИТА				
Програмска активност	0004	Саветодавно-терапијске и социјално-едукативне услуге	2,250	2,250	2,246	99.81%
Одговорно лице	Одељење за општу управу и друштвене делатности					

Образложење спровођења програмске активности/пројекта у години извештавања

На основу члана 6. став 1. Одлуке о финансирању и суфинансирању програма и пројеката удружења од јавног интереса за општину Сента („Службени лист општине Сента“ бр. 29/2016), председник општине Сента 4. јануара 2020. године, расписао је и на званичној интернет страници Општине Сента (<http://www.zenta-senta.co.rs/>) и Порталу е-Управа објављивао Јавни конкурс за финансирање и суфинансирање програма и пројеката удружења од јавног интереса у области социјалне заштите ради пружања саветодавно-терапијских и социјално-едукативних услуга, и то за новчана средства која су предвиђена Одлуком о буџету општине Сента за 2020. годину („Службени лист општине Сента“ бр. 22/2019), у оквиру програма број 0901 под називом „СОЦИЈАЛНА И ДЕЧЈА ЗАШТИТА“, као активност под бројем 0004 и под називом „Саветодавно-терапијске и социјално-едукативне услуге“, под шифром функционалне класификације број 090 и под називом „Социјална заштита не квалификована на другом месту“, под бројем позиције 59/0, као економска класификација број 481000 описана као „ДОТАЦИЈЕ НЕВЛАДИНИМ ОРГАНИЗАЦИЈАМА“, у износу од 2.250.000,00 динара и на основу члана 44. став 1. тачка 5) Закона о локалној самоуправи („Службени гласник РС“, број 129/2007, 83/2014, 101/2016-др. закон и 47/2018), члана 61. став 1. тачка 9) Статута општине Сента („Службени лист општине Сента“, 4/2019) и члана 18. Одлуке о финансирању и суфинансирању програма и пројеката удружења од јавног интереса за општину Сента („Службени лист општине Сента“ бр. 29/2016), а на предлог Комисије за доделу средстава за програме и пројекте од јавног интереса за општину Сента у области социјалне заштите од 27. октобра 2020. године, председник општине Сента, дана 4. новембра 2020. године, донео је седећу ОДЛУКУ О ИЗБОРУ ПРОГРАМА И ПРОЈЕКТА И РАСПОДЕЛИ СРЕДСТАВА за подстицање програма и пројеката или недостајућег дела средстава за финансирање или суфинансирање програма и пројеката удружења у области социјалне заштите ради пружања саветодавно-терапијских и социјално-едукативних услуга у 2020. години општина Сента ће финансирати и суфинансирати програме и пројекте удружења у области социјалне заштите ради пружања саветодавно-терапијских и социјално-едукативних услуга од редног броја 1, закључно са редним бројем 6:

1. Удружење ратних војних инвалида Сента- 20.000,00 динара,
2. „Рука у Руци“ Друштво за помоћ и заштиту ментално и физички оштећених лица Сента - 1.600.000,00 динара,
3. Удружење грађана „Панон Феникс“ Торњош - 10.000,00 динара,
4. Међуопштинска организација глувих и наглувих Сента - 220.000,00 динара,
5. Савез инвалида рада Војводине, општинска организација инвалида рада Сента - 200.000,00 динара и
6. Сенћанско удружење слепих и слабовидних- 200.000,00 динара.

Назив циља програмске активности/пројекта	Подршка развоју мреже услуга социјалне заштите предвиђене Одлуком о социјалној заштити и Законом о социјалној заштити				Образложење одступања остварене од циљне вредности индикатора
	Јединица мере	Базна вредност 2019.	Циљна вредност у 2020.	Остварена вредност у 2020.	
Назив индикатора	Број	40	50	50	Пројекти су остварени.
Број корисника социо- едукативних услуга деце ометене у развоју, дете и омладина	Број	40	50	50	
Извор верификације					



ЛЛС	Шифра	Назив	у хиљадама дин			
			Усвојен буџет за 2020	Текући буџет за 2020	Извршење у 2020	Процент извршења у односу на текући буџет
	231	ОПШТИНА СЕНТА				
Програм	0901	СОЦИЈАЛНА И ДЕЧЈА ЗАШТИТА				
Програмска активност	0005	Подршка реализацији програма Црвеног крста	5,205	5,205	5,205	100.00%
Одговорно лице	Одељење за општу управу и друштвене делатности					

Образложење спровођења програмске активности/пројекта у години извештавања

Одредбама члана 13. Закона о Црвеном крсту Србије ("Службени гласник РС", бр. 107/2005), прописано је: "За вршење јавних овлашћења из чл. 6. и 7. овог закона и остваривање програма из члана 9. тачка 7) овог закона средства се обезбеђују у буџету Републике Србије, буџету аутономне покрајине и буџету јединице локалне самоуправе. Органи територијалне аутономије и јединица локалне самоуправе могу обезбедити и допунска средства за финансирање програма и делатности Црвеног крста Србије које нису обухваћене у ставу 1. овог члана. Средства из ст. 1. и 2. овог члана обезбеђују се, у складу са законом, преко државних органа, органа територијалне аутономије и јединица локалне самоуправе надлежних за послове из области здравља и социјалне заштите, а опредељују се организацијама Црвеног крста Србије из члана 3. овог закона, на основу њихових годишњих програма рада и финансијских планова који се достављају органима преко којих су средства обезбеђена. Средства пренета Црвеном крсту Србије из буџета Републике, буџета аутономне покрајине и буџета јединице локалне самоуправе подлежу систему контроле и ревизије на начин утврђен законом којим се уређује буџетски систем Републике."

Одредбама члана 13. Закона о Црвеном крсту Србије ("Службени гласник РС", бр. 107/2005), прописано је: "За вршење јавних овлашћења из чл. 6. и 7. овог закона и остваривање програма из члана 9. тачка 7) овог закона средства се обезбеђују у буџету Републике Србије, буџету аутономне покрајине и буџету јединице локалне самоуправе. Органи територијалне аутономије и јединица локалне самоуправе могу обезбедити и допунска средства за финансирање програма и делатности Црвеног крста Србије које нису обухваћене у ставу 1. овог члана. Средства из ст. 1. и 2. овог члана обезбеђују се, у складу са законом, преко државних органа, органа територијалне аутономије и јединица локалне самоуправе надлежних за послове из области здравља и социјалне заштите, а опредељују се организацијама Црвеног крста Србије из члана 3. овог закона, на основу њихових годишњих програма рада и финансијских планова који се достављају органима преко којих су средства обезбеђена. Средства пренета Црвеном крсту Србије из буџета Републике, буџета аутономне покрајине и буџета јединице локалне самоуправе подлежу систему контроле и ревизије на начин утврђен законом којим се уређује буџетски систем Републике."

Скупштина општине Сента је финансирала рад Црвеног крста општине Сента са наведеним износом.

Назив циља програмске активности/пројекта	Социјално деловање-олакшавање људске патње пружањем неопходне ургентне помоћи лицима у невољи, развијањем солидарности међу људима, организовањем различитих облика помоћи				Образложење одступања остварене од циљне вредности индикатора
	Јединица мере	Базна вредност 2019.	Циљна вредност у 2020.	Остварена вредност у 2020.	
Број акција на прикупљању различитих врста помоћи	Број	12	12	12	Програм Црвеног крста општине Сента за 2020. годину је реализован у потпуности.
Извор верификације					



ЛЛС	Шифра	Назив	у хиљадама дин			
			Усвојен буџет за 2020	Текући буџет за 2020	Извршење у 2020	Процент извршења у односу на текући буџет
	231	ОПШТИНА СЕНТА				
Програм	0901	СОЦИЈАЛНА И ДЕЧЈА ЗАШТИТА				
Програмска активност	0006	Подршка деци и породици са децом	450	450	412	91.54%
Одговорно лице		Одељење за општу управу и друштвене делатности				

Образложење спровођења програмске активности/пројекта у години извештавања

Интерресорна комисија за процену потреба детета, ученика и одраслог за додатном образовном, здравственом и социјалном подршком (у даљем тексту: Комисија) именована је члана 77. став 3. Закона о основама система образовања и васпитања („Службени гласник РС“, бр. 88/2017 и 27/2018 – други закони) и члана 27. став 1. тачка 7. Одлуке о Одлуке о општинској управи општине Сента („Службени лист општине Сента“ бр. 26/2016 и 7/2017), решењем начелника Општинске управе општине Сента број 020-3/2019-IV од 11. јануара 2019. године, и то у сталном саставу:

1. Габриела др Мушкиња Монтањи, специјалиста педијатрије, субспецијалиста неонатологије - члан, као представник система здравствене заштите,
2. Агнеш Деме, дипл. психолог - члан, као представник образовно-васпитног система,
3. Мирјана Пилиповић, дипл. психолог - члан, као представник представник система социјалне заштите и
4. Милијана Поповић, дипл. дефектолог - члан, као дефектолог.

Габриела др Мушкиња Монтањи, специјалиста педијатрије, субспецијалиста неонатологије - члан, као представник система здравствене заштите разрешена је решењем начелника Општинске управе општине Сента број 020-3/2019-IV од 27. марта 2019. године, а уместо ње решењем начелника Општинске управе општине Сента број 020-3/2019-IV-2 од 27. марта 2019. године, именовани су као представници система здравствене заштите: Силвија др Драгић Толмачи, специјалиста педијатрије – за децу и Ержебет др Јунг Немет, специјалиста опште медицине - одрасла лица.

Петог, повремениог члана Комисије, као лица које добро познаје дете, ученика и одраслог, одређује председник Комисије, за сваког појединачно из реда представника предшколске установе, односно школе коју похађа дете, ученик и одрасли, или представника здравствене заштите (изабрани лекар, лекар специјалиста, стручни сарадник здравствене установе) или представника социјалне заштите (стручни радник из установе социјалне заштите, водитељ случаја, представник установе социјалне заштите у коју је дете, ученик или одрасли смештен и др.), а на основу предлога, односно сагласности родитеља, односно другог законског заступника и одраслог, одређује председник Комисије.

Задатак Комисије је одређен у члану 77. Закона о основама система образовања и васпитања („Службени гласник РС“, бр. 88/2017, 27/2018 - др. закон, 10/2019, 27/2018 - др. закон и 6/2020), и Правилником о додатној образовној, здравственој и социјалној подршци детету, ученику и одраслом („Службени гласник РС“, бр. 80/2018).

Трошкови рада Комисије падају на терет средстава буџета општине Сента.

Члановима комисије припада накнада за рад у висини од 1.000,00 динара у нето износу по предмету.

Комисија у периоду од 15. маја 2020. године до 5. октобра 2020.године, извршила свој задатак у односу на 38 децу:

Назив циља програмске активности/пројекта	Повећање natalитета				Образложење одступања остварене од циљне вредности индикатора
	Јединица мере	Базна вредност 2019.	Циљна вредност у 2020.	Остварена вредност у 2020.	
Број подршка породици за новорођено дете	Број	8	8	8	Задатак комисије је извршен у односу на 38 децу.
Извор верификације					



ЈЛС	Шифра	Назив	у хиљадама дин			
	231	ОПШТИНА СЕНТА				
Програм	0901	СОЦИЈАЛНА И ДЕЧЈА ЗАШТИТА	Усвојен буџет за 2020	Текући буџет за 2020	Извршење у 2020	Процент извршења у односу на текући буџет
Програмска активност	0007	Подршка рађању и родитељству	5,400	5,400	4,950	91.67%
Одговорно лице	Одељење за општу управу и друштвене делатности					

Образложење спровођења програмске активности/пројекта у години извештавања

На основу члана 3 и 4. Одлуке о новчаној помоћи породици са децом на територији општине Сента ("Службени лист општине Сента", бр. 10/2011, 14/2011, 18/2014, 29/2016 и 41/2020) признато је право на новчану помоћ мајци за своје живорођено дете под условом да мајка има пребивалиште на територији општине Сента у тренутку рођења детета и да се мајка непосредно брине о детету у износу од 30.000,00 динара, на основу члана 4а. горе наведене Одлуке, када се приликом порођаја роде тројке или четворке, мајка остварује право на једнократну новчану помоћ у износу од 150.000,00 динара и на основу члана 7. горе наведене Одлуке, дете, чија мајка има пребивалиште на територији општине Сента и које се прво роди у Општој болници у Сенти у Новој години, стиче право на једнократну новчану помоћ у износу од 30.000,00 динара.

Назив циља програмске активности/пројекта	Подршка породицама да остваре жељени број деце				Образложење одступања остварене од циљне вредности индикатора
	Јединица мере	Базна вредност 2019.	Циљна вредност у 2020.	Остварена вредност у 2020.	
Број корисника услуга	Број	200	200	190	Одступање: Обзиром на рођење мањег броја деце у 2020. години од планираног.
Извор верификације					



СЛУЖБЕНИ ЛИСТ ОПШТИНЕ СЕНТА
- Број 11. -

29.06.2021.

ЛЛС	Шифра	Назив	у хиљадама дин			
	231	ОПШТИНА СЕНТА				
Програм	0901	СОЦИЈАЛНА И ДЕЧЈА ЗАШТИТА	Усвојен буџет за 2020	Текући буџет за 2020	Извршење у 2020	Процент извршења у односу на текући буџет
Пројекат	0901-01	СТИПЕНДИРАЊЕ СТУДЕНАТА	2089	2089	2008	96%
Одговорно лице		Одељење за општу управу и друштвене делатности				

Образложење спровођења програмске активности/пројекта у години извештавања

На основу члана 44. став 1. тачка 5) Закона о локалној самоуправи ("Службени гласник РС", бр. 129/2007, 83/2014 - др. закон и 101/2016 - др. закон и 47/2018), члана 61. став 1. тачка 9) Статута општине Сента („Службени лист општине Сента“, бр. 4/2019) и члана 19. став 3. Правилника о студентским стипендијама ("Службени лист општине Сента", бр. 16/2013 и 25/2017), а на Предлог коначне ранг листе Комисије за стипендирање студената од 11. фебруара 2020. године, председник општине Сента, 12. фебруара 2020. године, донео је ОДЛУКУ О ДОДЕЛИ СТИПЕНДИЈА ЗА ШКОЛСКУ 2019/2020. ГОДИНУ да у школској 2019/2020. години општина Сента додељује стипендије студентима од редног броја 1, закључно са редним бројем 11. Стипендије су добили и студенти који су са општином Сента закључили уговор ранијих година.

Назив циља програмске активности/пројекта	Побољшање стање студената				Образложење одступања остварене од циљне вредности индикатора
	Јединица мере	Базна вредност 2019.	Циљна вредност у 2020.	Остварена вредност у 2020.	
Број студената	Број	23	23	23	Предвиђена средства нису у потпуности утрошена, неким студентима је право престало почетком школске 2020/21. године.
Извор верификације					



ЈЛС	Шифра	Назив	у хиљадама дин			
	231	ОПШТИНА СЕНТА				
Програм	0901	СОЦИЈАЛНА И ДЕЧЈА ЗАШТИТА	Усвојен буџет за 2020	Текући буџет за 2020	Извршење у 2020	Процент извршења у односу на текући буџет
Пројекат	0901-02	ПРЕВОЗ УЧЕНИКА СРЕДЊШКОЛАЦА	4020	4020	3813	95%
Одговорно лице		Одељење за општу управу и друштвене делатности				

Образложење спровођења програмске активности/пројекта у години извештавања

Општина Сента у финансира 30% превоз ученика средњих школа, а 100% превоз ученика средњих школа - припадника ромске националности.

Назив циља програмске активности/пројекта	Побољшање стање средњошколаца				Образложење одступања остварене од циљне вредности индикатора
Назив индикатора	Јединица мере	Базна вредност 2019.	Циљна вредност у 2020.	Остварена вредност у 2020.	
Број ученика	Број	266	266		У 2020. години било је мањеученика средњих школа од планираног, а и пандемија Ковид 19 утицала на путовање средњошколаца.
Извор верификације					



ЛЛС	Шифра	Назив	у хиљадама дин			
			Усвојен буџет за 2020	Текући буџет за 2020	Извршење у 2020	Процент извршења у односу на текући буџет
	231	ОПШТИНА СЕНТА				
Програм	0901	СОЦИЈАЛНА И ДЕЧЈА ЗАШТИТА				
Пројекат	0901-03	Реконструкција пословен зграде- Дом за старе	0	0	0	
Одговорно лице	Одељење за привреду и локални економски развој					

Образложење спровођења програмске активности/пројекта у години извештавања

Носилац права коришћења зграде у општинској јавној својини (општине Сента) и инвеститор је Центар за социјални рад Сента. Центар за социјални рад Сента може мати образложење, међутим "0" не треба образложити.

Назив циља програмске активности/пројекта	Израђена пројектно техничка документација				Образложење одступања остварене од циљне вредности индикатора
	Јединица мере	Базна вредност 2019.	Циљна вредност у 2020.	Остварена вредност у 2020.	
Пројекат	Број	1	1		"0" - у не треба образложити.
Извор верификације					



ЈЛС	Шифра	Назив	у хиљадама дин			
	231	ОПШТИНА СЕНТА				
Програм	0901	СОЦИЈАЛНА И ДЕЧЈА ЗАШТИТА	Усвојен буџет за 2020	Текући буџет за 2020	Извршење у 2020	Процент извршења у односу на текући буџет
Пројекат	0901-04	Локалне план акције Рома	101	101	86	85%
Одговорно лице	Одељење за општу управу и друштвене делатности					

Образложење спровођења програмске активности/пројекта у години извештавања

За унапређење положаја Рома на територији општине Сента.

Назив циља програмске активности/пројекта	Побољшање квалитета живота				Образложење одступања остварене од циљне вредности индикатора
Назив индикатора	Јединица мере	Базна вредност 2019.	Циљна вредност у 2020.	Остварена вредност у 2020.	
Број корисника услуга	Број	10	10	10	
Извор верификације					



СЛУЖБЕНИ ЛИСТ ОПШТИНЕ СЕНТА
- Број 11. -

29.06.2021.

ЈЛС	Шифра	Назив				
	231	ОПШТИНА СЕНТА	у хиљадама дин			
Програм	0901	СОЦИЈАЛНА И ДЕЧЈА ЗАШТИТА	Усвојен буџет за 2020	Текући буџет за 2020	Извршење у 2020	Процент извршења у односу на текући буџет
Пројекат	0901-05	Локални план акције о деци	0	0	0	
Одговорно лице	Одељење за општу управу и друштвене делатности					

Образложење спровођења програмске активности/пројекта у години извештавања

"0" - у не треба образложити.

Назив циља програмске активности/пројекта	Побољшање квалитета живота				Образложење одступања остварене од циљне вредности индикатора
	Јединица мере	Базна вредност 2019.	Циљна вредност у 2020.	Остварена вредност у 2020.	
Назив индикатора	Број	20	20		"0" - у не треба образложити.
Број корисника услуга	Број	20	20		
Извор верификације					



ЈЛС	Шифра	Назив	у хиљадама дин			
	231	ОПШТИНА СЕНТА				
Програм	0901	СОЦИЈАЛНА И ДЕЧЈА ЗАШТИТА	Усвојен буџет за 2020	Текући буџет за 2020	Извршење у 2020	Процент извршења у односу на текући буџет
Пројекат	0901-09	Превоз ученика основаца	3000	3000	2068	69%
Одговорно лице	Одељење за општу управу и друштвене делатности					

Образложење спровођења програмске активности/пројекта у години извештавања

Општина Сента у потпуности финансира превоз ученика основних школа (чије пребивалиште је удаљено више од 4 км од школе) и деце у предшколској установи (и када је реч о деци који похађају припремни предшколски програм и када је реч о осталој деци чије пребивалиште је удаљен више од 2 км од установе).

Назив циља програмске активности/пројекта	Побољшање стање основаца				Образложење одступања остварене од циљне вредности индикатора
	Јединица мере	Базна вредност 2019.	Циљна вредност у 2020.	Остварена вредност у 2020.	
Назив индикатора	Број	100	100		У 2020. години било је мање деце од планираног, а и пандемија Ковид 19 утицала на одазив деце.
Број ученика	Број	100	100		
Извор верификације					



ЈЛС	Шифра	Назив	у хиљадама дин			
	231	ОПШТИНА СЕНТА				
Програм	0901	СОЦИЈАЛНА И ДЕЧЈА ЗАШТИТА	Усвојен буџет за 2020	Текући буџет за 2020	Извршење у 2020	Процент извршења у односу на текући буџет
Пројекат	0901-10	Канцеларија за смањење сиромаштва	0	0	0	
Одговорно лице		Одељење за општу управу и друштвене делатности				

Образложење спровођења програмске активности/пројекта у години извештавања

"0" - у не треба образложити.

Назив циља програмске активности/пројекта	Смањење сиромаштва				Образложење одступања остварене од циљне вредности индикатора
Назив индикатора	Јединица мере	Базна вредност 2019.	Циљна вредност у 2020.	Остварена вредност у 2020.	
Број угрожених становника	Број	1000	1000		"0" - у не треба образложити.
Извор верификације					



СЛУЖБЕНИ ЛИСТ ОПШТИНЕ СЕНТА
- Број 11. -

29.06.2021.

ЈЛС	Шифра	Назив	у хиљадама дин			
			Усвојен буџет за 2020	Текући буџет за 2020	Извршење у 2020	Процент извршења у односу на текући буџет
Програм	231	ОПШТИНА СЕНТА				
Одговорно лице	1801	ЗДРАВСТВЕНА ЗАШТИТА	26,025	26,025	25,668	98.63%
		Члан општинског већа				

Образложење спровођења програма у години извештавања:

Програмска активност подразумева обезбеђење средстава за унапређење функционисања здравствене заштите становника Сенте.

Назив циља програма	Унапређење ефикасности примарне здравствене заштите				Образложење одступања остварене од циљне вредности индикатора
	Јединица мере	Базна вредност 2019.	Циљна вредност у 2020.	Остварена вредност у 2020.	
Назив индикатора					
Број медицинског особља	Број	111	111	111	
Извор верификације					



ЈЛС	Шифра	Назив	у хиљадама дин			
			Усвојен буџет за 2020	Текући буџет за 2020	Извршење у 2020	Процент извршења у односу на текући буџет
Програм	231	ОПШТИНА СЕНТА				
Програмска активност	1801	ЗДРАВСТВЕНА ЗАШТИТА				
Одговорно лице	0001	Функционисање установа примарне здравствене заштите	24,885	24,885	24,822	99.75%
		Директор установе				

Образложење спровођења програмске активности/пројекта у години извештавања

Програмска активност подразумева обезбеђење средстава за унапређење функционисања здравствене заштите становника Сенте преко Дома здравља Сента.

Назив циља програмске активности/пројекта	Унапређење доступности и правичности промање здравствене заштите (ПЗЗ)				Образложење одступања остварене од циљне вредности индикатора
	Јединица мере	Базна вредност 2019.	Циљна вредност у 2020.	Остварена вредност у 2020.	
Процент буџета који се издаваја за текуће одржавање просторија у односу на укупан буџет	Процент	1.5	2	2	
Извор верификације					



ЈЛС	Шифра	Назив	у хиљадама дин			
			Усвојен буџет за 2020	Текући буџет за 2020	Извршење у 2020	Процент извршења у односу на текући буџет
Програм	231	ОПШТИНА СЕНТА				
Програмска активност	1801	ЗДРАВСТВЕНА ЗАШТИТА				
Одговорно лице	0002	Мртвозорство	800	800	584	73.04%
		Одељење за општу управу и друштвене делатности				

Образложење спровођења програмске активности/пројекта у години извештавања

Програмска активност, у складу са важећим законским прописима одређује средства за функционисање утврђивања времена и узрока смрти социјално угроженог становништва.

Назив циља програмске активности/пројекта	-				Образложење одступања остварене од циљне вредности индикатора
Назив индикатора	Јединица мере	Базна вредност 2019.	Циљна вредност у 2020.	Остварена вредност у 2020.	
-	Број	0.00	0.00		
Извор верификације					



ЛЛС	Шифра	Назив	у хиљадама дин			
			Усвојен буџет за 2020	Текући буџет за 2020	Извршење у 2020	Процент извршења у односу на текући буџет
Програм	231	ОПШТИНА СЕНТА				
Програмска активност	1801	ЗДРАВСТВЕНА ЗАШТИТА				
Одговорно лице	0003	Спровођење активности из области друштвене бриге за јавно здравље	340	340	261	76.76%
		Одељење за општу управу и друштвене делатности				

Образложење спровођења програмске активности/пројекта у години извештавања

Програмска активност је обухватала објављивање јавног конкурса за цивилни сектор који се бави заштитом и унапређењем јавног здравља. По истеку конкурса потписани су уговори о додели средстава.

Назив циља програмске активности/пројекта	Стварање услова за очување и унапређење здравља становништва				Образложење одступања остварене од циљне вредности индикатора
	Назив индикатора	Јединица мере	Базна вредност 2019.	Циљна вредност у 2020.	
Број становника обухваћених посебним програмима и пројектима из области јавног здравља (може и по категоријама становништва)	Број	1100	1100	1100	-
Извор верификације					



СЛУЖБЕНИ ЛИСТ ОПШТИНЕ СЕНТА
- Број 11. -

29.06.2021.

ЛЛС	Шифра	Назив	у хиљадама дин			
			Усвојен буџет за 2020	Текући буџет за 2020	Извршење у 2020	Процент извршења у односу на текући буџет
Програм	231	ОPSTINA SENTA				
Одговорно лице	1201	РАЗВОЈ КУЛТУРЕ И ИНФОРМИСАЊА	134,023	134,023	77,024	57.47%
		Члан општинског већа				

Образложење спровођења програма у години извештавања:

У оквиру програма предвиђена и реализована су средства за рад: Културно образног центра "Турзо Лајош", Сенћанског камерног позоришта, Српског културног центра "Стеван Сремац" и Историјског архива у Сенти.

Назив циља програма	Подстицање развоја културе				Образложење одступања остварене од циљне вредности индикатора
	Назив индикатора	Јединица мере	Базна вредност 2019.	Циљна вредност у 2020.	
Број реализованих програма на 1000 становника који доприносе остваривању општег интереса у култури	Број	18	20	20	
Извор верификације					



ЈЛС	Шифра	Назив	у хиљадама дин			
	231	ОПШТИНА СЕНТА				
Програм	1201	РАЗВОЈ КУЛТУРЕ И ИНФОРМИСАЊА	Усвојен буџет за 2020	Текући буџет за 2020	Извршење у 2020	Процент извршења у односу на текући буџет
Програмска активност	0001	Функционисање локалних установа културе	34,992	34,992	29,256	70.59%
Одговорно лице	Директор установе					

Образложење спровођења програмске активности/пројекта у години извештавања

Обезбеђење редовног функционисања установе културе.

Назив циља програмске активности/пројекта	Обезбеђење редовног функционисања установа културе				Образложење одступања остварене од циљне вредности индикатора
	Јединица мере	Базна вредност 2019.	Циљна вредност у 2020.	Остварена вредност у 2020.	
Број запослених у установама културе у односу на укупан број запослених у ЈЛС	Број	28	29	25	
Извор верификације					



ЈЛС	Шифра	Назив	у хиљадама дин			
	231	ОПШТИНА СЕНТА				
Програм	1201	РАЗВОЈ КУЛТУРЕ И ИНФОРМИСАЊА	Усвојен буџет за 2020	Текући буџет за 2020	Извршење у 2020	Процент извршења у односу на текући буџет
Програмска активност	0001	Функционисање локалних установа културе	4,900	4,900	3,030	61.84%
Одговорно лице	Председник управног одбора					

Образложење спровођења програмске активности/пројекта у години извештавања

Износ планираних средстава из буџета за плате планиран је по Одлуци Владе РС за 2020.годину, како је наведено на економским класификацијама 411 и 412.

У складу са упутством за ребаланс финансијског плана за 2020.годину износ планираних средстава смањен је за 16,60% у односу на Одлуку о буџету Општине Сента за 2020.годину (Службени лист општине Сента бр.22/2019), уместо 5.875.705,00 динара, 4.900.000,00 динара.

Умањења су извршена на следећим контима:

4144 10.000,00
4211 6.500,00
4219 30.000,00
4221 13.000,00
4222 25.000,00
4232 15.000,00
4233 12.000,00
4234 25.000,00
4235 222.190,00
4236 79.400,00
4239 248.758,00
4242 200.000,00
4249 164.705,00

У оквиру економске класификације 421 извршена је максимална рационализација. Планирана су минимална средства за трошкове платног промета, електричне енергије, комуналних услуга, грејања и телекомуникационих услуга.

У оквиру економске класификације 423 предвиђени су трошкови за израду софтвера, поправку рачунара, котизације за стручне семинаре, штампања публикација, трошкови књиговође, видео записа о свим догађањима у организацији СКЦ. Трошкови угоститељских услуга су планирани за књижевне вечери, славу СКЦ, Сремчеве дане и дечји фолклорни фестивал.

Економска класификација 424 садржи трошкове ауторских хонорара који се исплаћују извођачима на књижевним вечерима.

Економска класификације 425 је резервисана за поправку електричних инсталација.

У оквиру економске класификације 426 планирана су средства за канцеларијски материјал, и слична средства која се утроше за манифестације у организацији СКЦ.

У оквиру економске класификације 512 планирана је набавка једног рачунара у износу од 40.000,00 динара.

По усвојеном финансијском плану за 2020. годину планирана су и средства донације од правних и физичких лица у износу од 685.000,00 динара, као и средства по конкурс АП Војводине за позоришну представу која се традиционално одржава у време Сремчевих дана, и то 100.000,00 динара. Наведени износи нису остварени, нити ће бити остварени до краја 2020.године, те су изузети по овом ребалансу.

Сва наведена средства планирана су у оквиру програмске активности Функционисање локалних установа културе, 1201-0001.

Назив циља програмске активности/пројекта	Обезбеђење редовног функционисања установа културе				Образложење одступања остварене од циљне вредности индикатора
	Јединица мере	Базна вредност 2019.	Циљна вредност у 2020.	Остварена вредност у 2020.	
Број запослених у установама културе у односу на укупан број запослених у ЈЛС	Број	2	2	2	
Извор верификације					



СЛУЖБЕНИ ЛИСТ ОПШТИНЕ СЕНТА

- Број 11. -

29.06.2021.

Шифра	Назив						
ЛЛС	231	ОПШТИНА СЕНТА					
Програм	1201	РАЗВОЈ КУЛТУРЕ И ИНФОРМИСАЊА	Усвојен буџет за 2020	Текући буџет за 2020	Извршење у 2020	у хиљадама дина	Процент извршења у односу на текући буџет
Програмска активност	0001	Функционисање локалних установа културе	20,562	20,562	18,679		90.84%
Одговорно лице	Директор установе						

Образложење спровођења програмске активности/пројекта у години извештавања

Епидемиолошка ситуација током прошле године је негативно утицало на остварење годишњег плана рада Историјског архива у Сенти:
 - издато је укупно 682 уверења, преписа докумената, знатно мање него у претходној години,
 - архивску грађу је истраживало 55 истраживача, укупан број истраживачких дана износи 301,
 - преузета је 10 м архивске грађе на трајно чување.

Назив циља програмске активности/пројекта	Заштита архивске грађе и регистратурског материјала на терену				
Назив индикатора	Јединица мере	Базна вредност 2019.	Циљна вредност у 2020.	Остварена вредност у 2020.	Образложење одступања остварене од циљне вредности индикатора
Број обилазака (преглед регистратуре)	Број	35	40	12	Епидемиолошка ситуација током прошле године је негативно утицало на остварење годишњег плана рада.
Извор верификације	Годишњи извештај Архива за 2020. годину				
Назив циља програмске активности/пројекта	Заштита архивске грађе и регистратурског материјала на терену				
Назив индикатора	Јединица мере	Базна вредност 2019.	Циљна вредност у 2020.	Остварена вредност у 2020.	Образложење одступања остварене од циљне вредности индикатора
Количина излученог безвредног регистратурског материјала	Број	550	550	484	Епидемиолошка ситуација током прошле године је негативно утицало на остварење годишњег плана рада.
Извор верификације	Годишњи извештај Архива за 2020. годину				
Назив циља програмске активности/пројекта	Заштита архивске грађе и регистратурског материјала на терену				
Назив индикатора	Јединица мере	Базна вредност 2019.	Циљна вредност у 2020.	Остварена вредност у 2020.	Образложење одступања остварене од циљне вредности индикатора
Количина преузете архивске грађе на трајно чување	Број	300	200	10	Епидемиолошка ситуација током прошле године је негативно утицало на остварење годишњег плана рада.
Извор верификације	Годишњи извештај Архива за 2020. годину				
Назив циља програмске активности/пројекта	Сређивање архивске грађе у архиву				
Назив индикатора	Јединица мере	Базна вредност 2019.	Циљна вредност у 2020.	Остварена вредност у 2020.	Образложење одступања остварене од циљне вредности индикатора
Количина новоселене архивске грађе	Број	130	130	100	Епидемиолошка ситуација током прошле године је негативно утицало на остварење годишњег плана рада.
Извор верификације	Годишњи извештај Архива за 2020. годину				
Назив циља програмске активности/пројекта	Сређивање архивске грађе у архиву				
Назив индикатора	Јединица мере	Базна вредност 2019.	Циљна вредност у 2020.	Остварена вредност у 2020.	Образложење одступања остварене од циљне вредности индикатора
Број нових сумарних инвентара	Број	6	6	4	Епидемиолошка ситуација током прошле године је негативно утицало на остварење годишњег плана рада.
Извор верификације	Годишњи извештај Архива за 2020. годину				
Назив циља програмске активности/пројекта	Сређивање архивске грађе у архиву				
Назив индикатора	Јединица мере	Базна вредност 2019.	Циљна вредност у 2020.	Остварена вредност у 2020.	Образложење одступања остварене од циљне вредности индикатора
Количина излученог безвредног регистратурског материјала у архиву	Број	100	100	103	
Извор верификације	Годишњи извештај Архива за 2020. годину				
Назив циља програмске активности/пројекта	Пријем и услуживање странака и истраживача				
Назив индикатора	Јединица мере	Базна вредност 2019.	Циљна вредност у 2020.	Остварена вредност у 2020.	Образложење одступања остварене од циљне вредности индикатора
Број издатих уверења	Број	1900	1900	682	Епидемиолошка ситуација током прошле године је негативно утицало на остварење годишњег плана рада.
Извор верификације	Годишњи извештај Архива за 2020. годину				
Назив циља програмске активности/пројекта	Пријем и услуживање странака и истраживача				
Назив индикатора	Јединица мере	Базна вредност 2019.	Циљна вредност у 2020.	Остварена вредност у 2020.	Образложење одступања остварене од циљне вредности индикатора
Број истраживачких дана	Број	550	550	301	Епидемиолошка ситуација током прошле године је негативно утицало на остварење годишњег плана рада.
Извор верификације	Годишњи извештај Архива за 2020. годину				
Назив циља програмске активности/пројекта	Пријем и услуживање странака и истраживача				
Назив индикатора	Јединица мере	Базна вредност 2019.	Циљна вредност у 2020.	Остварена вредност у 2020.	Образложење одступања остварене од циљне вредности индикатора
Број посетилаца (изложбе, библиотека, предавања)	Број	170	200	130	Епидемиолошка ситуација током прошле године је негативно утицало на остварење годишњег плана рада.
Извор верификације	Годишњи извештај Архива за 2020. годину				



ЈЛС	Шифра	Назив	у хиљадама дин			
		231	ОПШТИНА СЕНТА			
Програм	1201	РАЗВОЈ КУЛТУРЕ И ИНФОРМИСАЊА	Усвојен буџет за 2020	Текући буџет за 2020	Извршење у 2020	Процент извршења у односу на текући буџет
Програмска активност	0001	Функционисање локалних установа културе	10,726	10,726	9,654	90.01%
Одговорно лице	Директор установе					

Образложење спровођења програмске активности/пројекта у години извештавања

Сенћанско мађарско камерно позориште Сента посредством програма у области културе постиже квалитетног унапређења и побољшање програмских манифестација у сврху унапређења културног нивоа становништва. 31.12.2020.године установа је имала 3 запослених. Поред запослених радника позориште је запошљавао преко уговор о ауторском хонорару 7 глумца и преко уговора о делу једног ректера.

Назив циља програмске активности/пројекта	Обезбеђење редовног функционисања установа културе				Образложење одступања остварене од циљне вредности индикатора
Назив индикатора	Јединица мере	Базна вредност 2019.	Циљна вредност у 2020.	Остварена вредност у 2020.	
Број запослених у установама културе у односу на укупан број запослених у ЈЛС	Број	3	3	3	-
Извор верификације					

Назив циља програмске активности/пројекта	Обезбеђење редовног функционисања установа културе				Образложење одступања остварене од циљне вредности индикатора
Назив индикатора	Јединица мере	Базна вредност 2019.	Циљна вредност у 2020.	Остварена вредност у 2020.	
Број ангажованих глумаца	Број	7	7	7	-
Извор верификације					



ЈЛС	Шифра	Назив	у хиљадама дин			
			Усвојен буџет за 2020	Текући буџет за 2020	Извршење у 2020	Процент извршења у односу на текући буџет
	231	ОПШТИНА СЕНТА				
Програм	1201	РАЗВОЈ КУЛТУРЕ И ИНФОРМИСАЊА				
Програмска активност	0002	Јачање културне продукције и уметничког стваралаштва	2,600	2,600	2,065	28.72%
Одговорно лице		Одељење за општу управу и друштвене делатности				

Образложење спровођења програмске активности/пројекта у години извештавања

У ову активности спада рад за уметничко, културно удружење.

Назив циља програмске активности/пројекта	Повећање учешћа грађана у културној продукцији и уметничком стваралаштву				Образложење одступања остварене од циљне вредности индикатора
	Назив индикатора	Јединица мере	Базна вредност 2019.	Циљна вредност у 2020.	
Број посетилаца у културној манифестацијама	Број	500	500	500	
Извор верификације					



Шифра	Назив					
ЈЛС	231	ОПШТИНА СЕНТА	у хиљадама дин			
Програм	1201	РАЗВОЈ КУЛТУРЕ И ИНФОРМИСАЊА	Усвојен буџет за 2020	Текући буџет за 2020	Извршење у 2020	Процент извршења у односу на текући буџет
Програмска активност	0002	Јачање културне продукције и уметничког стваралаштва	8,392	8,392	5,730	68.28%
Одговорно лице	Директор установе					

Образложење спровођења програмске активности/пројекта у години извештавања

Припремање и извођење позоришних представа у оквиру програма рада. Из годишњег извештаја директора се види да у 2020. години су одржане 2 премијера и 68 представа, један позоришни фестивал "Театар за тебе!", у оквиру овога још 8 представа.

Назив циља програмске активности/пројекта	Повећање учешћа грађана у културној продукцији и уметничком стваралаштву				Образложење одступања остварене од циљне вредности индикатора
Назив индикатора	Јединица мере	Базна вредност 2019.	Циљна вредност у 2020.	Остварена вредност у 2020.	
Број реализованих позоришних представа	Број	80	80	68	
Извор верификације					-

Назив циља програмске активности/пројекта	Повећање учешћа грађана у културној продукцији и уметничком стваралаштву				Образложење одступања остварене од циљне вредности индикатора
Назив индикатора	Јединица мере	Базна вредност 2019.	Циљна вредност у 2020.	Остварена вредност у 2020.	
Број посетилаца програма који доприносе остваривању општег интереса у култури	Број	8000	8000	12000	
Извор верификације					-



ЛИС	Шифра	Назив	у хиљадама дина			
			Усвојен буџет за 2020	Текући буџет за 2020	Извршење у 2020	Процент извршења у односу на текући буџет
	231	ОПШТИНА СЕНТА				
Програм	1201	РАЗВОЈ КУЛТУРЕ И ИНФОРМИСАЊА				
Програмска активност	0002	Јачање културне продукције и уметничког стваралаштва	2,456	2,456	1,598	65,07%
Одговорно лице	Директор установе					

Образложење спровођења програмске активности/пројекта у години извештавања

Наша библиотека представља јавни локалитет који пружа инспирацију за учење, рад и садржајно провођење слободног времена, доприноси развију заједнице, прикуља и чини доступним културну заоставштину, посредством приредби потпомаже јачање заједнице и осећај припадности. Број активних и пасивних чланова Градске библиотеке укупно износи 7.064 особа (у Сенти 6.600, у Торњошу 134 и на Горњем Брегу 330 лица). Поред редовних читалаца библиотеке број њених корисника је током године увећан за 44 нових лица, односно за 17 деце (до 14 година старости), 8 средњошколца (до 19 година старости), 3 студената, 12 запослених, 2 пензионера и 3 особе из других категорија.

Посредством откупа Министарства за културу и информисање Републике Србије добијено је на поклон укупно 612 књига (590 књига на српском језику и 22 књиге на мађарском језику) у укупној вредности од 465.846 динара, а у оквиру Марањевог програма бр. X пак добили смо 119 примерака нових књига на мађарском језику у вредности од 98.140 динара. Захваљујући поклонима аутора и читалаца, односно различитих установа, организација и издавача фонд наше библиотеке (укључујући и библиотечке испоставе) обogaћен је са 295 књига на мађарском језику, те са 69 књига на српском језику.

Библиотечке приредбе у току 2020. године су следеће:

Средњошколско правосисно такмичење на мађарском језику „Јожеф Имплон“; Општинско рецитаторско такмичење на српском и мађарском језику; Меморијални дани Стевана Сремца.

Живе новине: Magyar Szó у Сенти; промоција књига: Јожеф Гергел (Amit a galamb összehordott); Корнелија Фараго и Агнеш Озер (Különös effektusok – A címzett: Bori Imre); свечана промоција најновијих издања Издавачког завода „Форум“: (Felhőnjáró); XVII Књижевни фестивал „eTma“. Дан војвођанског мађарског филма Hozzá sóhajtnak, Oszálytalálkozó, Sziasztok!, Magyarélenes atrocitások a Délvidéken – Horgos története, „Szabadkára nézve a vasút életkérdés“, A magyar Olympiász – Veres Lajos, Radnóti nyomában). Предавање Роже Пете и Ласла Коренхија (Útban Istenszke felé); путописне импресије Лилије Геје (Dél-afrikai Közársaság – Fokváros, Szacsou – Kína Velencije és a Kertek város, India – Bikáni, India – Udapur, Dzsaur, Agra – a város erdei, Tadz Mahal, Kambođa – Angkor, a csodálatos romváros); предавање Сипестера Домана (Kerekpárlal a jövőért); предавања велечасног Јожефа Наба (Illés próféta, Izás próféta. A koronavírus-járvány tényleg az utolsó idők jele?; A szenvedéseink a búneink következményei?); изложба најлепших цртежа приспелих на конкурс ТВ „Панон“ „Adni öröml!“; предавање Карола Сабо Темнија (Bali és a Gili-szigetek); предавање Израе Кочиша и Карола Шурањија (Fűstink okosan!); XXII Празник наших традиција („Tej, tőr, tejfel...“); предавање Ивоље Деме (Légy bátor élni!); предавање Ласла Коренхија (Magyar találmányok az évszázadok során); фото-изложба радова Темнишварске мађарске омладинске организације (TEMISZ). Дом култура: Епидемија Коронавируса (COVID-19) проузроковала је тешкоће и промене у свим областима живота, а изузетак није представљао ни уметнички живот. Почев од марта приредбе су смањене на минимум, штавише, у том периоду Дом култура је била затворена за публику, будући да епидемиолошки прописи тада нису омогућавали пријем гледалаца. У овом су периоду обављене неопходне поправке, радови на одржавању, сређивање подрума и складишта, велико годишње спремање, итд. Укупно одржана је 1 представа за децу, 2 професионална позоришна представа, 6 аматерских представа, 3 остала позоришна представа, 1 приредба образовних установа, 3 музички програм, 1 научни трибин, 4 филмска пројекција, 2 представе камерне сцене "Мирослав Антић".

Назив циља програмске активности/пројекта	Повећање учешћа грађана у културној продукцији и уметничком стваралаштву				Образложење одступања остварене од циљне вредности индикатора
	Јединица мере	Базна вредност 2019.	Циљна вредност у 2020.	Остварена вредност у 2020.	
Број планова у библиотеци	Број	450	450	89	
Извор верификације					

Назив циља програмске активности/пројекта	Повећање учешћа грађана у културној продукцији и уметничком стваралаштву				Образложење одступања остварене од циљне вредности индикатора
	Јединица мере	Базна вредност 2019.	Циљна вредност у 2020.	Остварена вредност у 2020.	
Број посетилаца у дом културе	Број	6000	6000	2153	
Извор верификације					

Назив циља програмске активности/пројекта	Повећање учешћа грађана у културној продукцији и уметничком стваралаштву				Образложење одступања остварене од циљне вредности индикатора
	Јединица мере	Базна вредност 2019.	Циљна вредност у 2020.	Остварена вредност у 2020.	
Број грађана који су учествовали у програмима културне продукције уметничког стваралаштва	Број	8000	8000	2500	
Извор верификације					

Назив циља програмске активности/пројекта	Подстицање развоја културе код младих				Образложење одступања остварене од циљне вредности индикатора
	Јединица мере	Базна вредност 2019.	Циљна вредност у 2020.	Остварена вредност у 2020.	
Број активности предшколског и школског узраста у библиотеци	Број	60	60	2	
Извор верификације					

Назив циља програмске активности/пројекта	Подстицање развоја културе код младих				Образложење одступања остварене од циљне вредности индикатора
	Јединица мере	Базна вредност 2019.	Циљна вредност у 2020.	Остварена вредност у 2020.	
Број активности предшколског и школског узраста у дом културе	Број	30	30	1	
Извор верификације					



СЛУЖБЕНИ ЛИСТ ОПШТИНЕ СЕНТА
- Број 11. -

29.06.2021.

ЛЛС	Шифра	Назив	у хиљадама дин			
		ОПШТИНА СЕНТА	Усвојен буџет за 2020	Текући буџет за 2020	Извршење у 2020	Процент извршења у односу на текући буџет
Програм	1201	РАЗВОЈ КУЛТУРЕ И ИНФОРМИСАЊА				
Програмска активност	0003	Унапређење система очувања и представљања културно-историјског наслеђа	1,600	1,600	1,120	70.00%
Одговорно лице		Одељење за општу управу и друштвене делатности				

Образложење спровођења програмске активности/пројекта у години извештавања

У ову програмску активност спада рад музеја и неговање традиције. Сталне изложбене поставке, баш као и у галерији музеја приређене периодичне, тематске изложбе.

Назив циља програмске активности/пројекта	Унапређење очувања и заштита културног наслеђа				Образложење одступања остварене од циљне вредности индикатора
	Јединица мере	Базна вредност 2019.	Циљна вредност у 2020.	Остварена вредност у 2020.	
Назив индикатора					
Број посетилаца музеја	Број	2000	3000	1600	
Извор верификације					



Шифра	Назив	у хиљадама дин				
ЛЈС	231	ОПШТИНА СЕНТА	Усвојен буџет за 2020	Текући буџет за 2020	Извршење у 2020	Процент извршења у односу на текући буџет
Програм	1201	РАЗВОЈ КУЛТУРЕ И ИНФОРМИСАЊА				
Програмска активност	0003	Унапређење система очувања и представљања културно-историјског наслеђа	3,558	3,558	1,369	38.48%
Одговорно лице	Директор установе					

Образложење спровођења програмске активности/пројекта у години извештавања

Музеј је организовао сталне изложбе, периодичне изложбене делатност, остале и културне програме и делатности у области јавне културе и Уметничку колонију. Главни задатак је унапређење система очувања и представљања културно-историјског наслеђа. Изложбе су одржане 3 пута, промоција књига, предавање и остало 5 пута, игротека и рукотворилачка занимања 2 пута. Сеићанска дечја фолклорно-плесна група „Ispiláng” оформљена и ради исто као дечја инструмен-тална народна група оквиру Културно-образовног центра „Турзо Лајош”, са циљем да у најмлађих побуди интересовање спрам народних песама и народне уметности, спрам фолклорно-културне естетике која нас подучава томе да здравим укоренењем можемо располагати само тада када унутар себе носимо карактеристике и вредности мађарске народне заоставштине, њен вредносни свет.

Назив циља програмске активности/пројекта	Унапређење очувања културно- историјског наслеђа				Образложење одступања остварене од циљне вредности индикатора
Назив индикатора	Јединица мере	Базна вредност 2019.	Циљна вредност у 2020.	Остварена вредност у 2020.	
Број посетилаца музеја	Број	3000	3500	382	-
Извор верификације					

Назив циља програмске активности/пројекта	Унапређење очувања културно- историјског наслеђа				Образложење одступања остварене од циљне вредности индикатора
Назив индикатора	Јединица мере	Базна вредност 2019.	Циљна вредност у 2020.	Остварена вредност у 2020.	
Број реализованих програма популаризације културно- историјског наслеђа на нивоу локалне заједнице	Број	100	100	1	-
Извор верификације					

Назив циља програмске активности/пројекта	Унапређење очувања културно- историјског наслеђа путем фолклора и народне музике				Образложење одступања остварене од циљне вредности индикатора
Назив индикатора	Јединица мере	Базна вредност 2019.	Циљна вредност у 2020.	Остварена вредност у 2020.	
Број чланова мађарске фолклорне групе „Ispiláng.”	Број	80	80	80	-
Извор верификације					

Назив циља програмске активности/пројекта	Унапређење очувања културно- историјског наслеђа путем фолклора и народне музике				Образложење одступања остварене од циљне вредности индикатора
Назив индикатора	Јединица мере	Базна вредност 2019.	Циљна вредност у 2020.	Остварена вредност у 2020.	
Број чланова дечије фолклорне групе за очување народним инструментима	Број	15	20	20	-
Извор верификације					



ЛЛС	Шифра	Назив	у хиљадама дин			
			Усвојен буџет за 2020	Текући буџет за 2020	Извршење у 2020	Процент извршења у односу на текући буџет
Програм	231	ОПШТИНА СЕНТА				
Програмска активност	1201	РАЗВОЈ КУЛТУРЕ И ИНФОРМИСАЊА				
Одговорно лице	0004	Остваривање и унапређивање јавног интереса у области јавног информисања	2,200	2,200	1,028	46.74%
		Одељење за општу управу и друштвене делатности				

Образложење спровођења програмске активности/пројекта у години извештавања

Овај програм садржи: пружања финансијске подршке медијским садржајима који омогућавају остваривање права припадника мађарске националне мањине на информисање на сопственом језику и неговање сопствене културе и идентитета.

Назив циља програмске активности/пројекта	Повећана понуда квалитетних медијских садржаја из области друштвеног живота локалне заједнице				Образложење одступања остварене од циљне вредности индикатора
Назив индикатора	Јединица мере	Базна вредност 2019.	Циљна вредност у 2020.	Остварена вредност у 2020.	
Број програмских садржаја подржаних на конкурсима јавног информисања	Број	3	3	3	
Извор верификације					



ЈЛС	Шифра	Назив	у хиљадама дин			
	231	ОПШТИНА СЕНТА				
Програм	1201	РАЗВОЈ КУЛТУРЕ И ИНФОРМИСАЊА	Усвојен буџет за 2020	Текући буџет за 2020	Извршење у 2020	Процент извршења у односу на текући буџет
Пројекат	1201-02	Реализаци. четврте фазе радова пади боез. радног простора за смештај Историјског архива и Завод за културу вој. мађ.	0	0	0	
Одговорно лице	Одељење за општу управу и друштвене делатности					

Образложење спровођења програмске активности/пројекта у години извештавања

Одлуком председника Општине Сента бр. 46-20/2013-II од 23.10.2013. године Архиву је додељена на трајно коришћење једна зграда бивше сенћанске касарне од 4000 м² на адреси Новосадски пут 1. У тој једносратници рачунајући само највеће сале (бивше „спаваоне“, величине 8x16 м) биће места за чување око 12.000 м³ архивске грађе. Завршетком треће фазе адаптације зграде, просторије Завода за културу војвођанских Мађара у целости су завршене, од дела зграде за потребе Архива обновљено је око 50%. Током 2018. године реновирање је застало.

Назив циља програмске активности/пројекта	Успостављање радног простора за установа културе				Образложење одступања остварене од циљне вредности индикатора
Назив индикатора	Јединица мере	Базна вредност 2019.	Циљна вредност у 2020.	Остварена вредност у 2020.	
Адаптиран објекат	Процент	0	1	0	Током 2018. године реновирање је застало.
Извор верификације					



ЈЛС	Шифра	Назив	у хиљадама дин			
	231	ОПШТИНА СЕНТА				
Програм	1201	РАЗВОЈ КУЛТУРЕ И ИНФОРМИСАЊА	Ускојен буџет за 2020	Текући буџет за 2020	Извршење у 2020	Процент извршења у односу на текући буџет
Пројекат	1201-04	Истакнути празници Општине Сента	1010	1010	760	75.25%
Одговорно лице	Директор установе					

Образложење спровођења програмске активности/пројекта у години извештавања

У оквиру овог пројекта су организовани "Дан града Сенте" сенћанске битке . У овај пројекат спада и Дочек нове године и други истакнути празници. У 2020.години због пандемије манифестације нису биле одржане.

Назив циља програмске активности/пројекта	Прикладно обележавање дана града и осталих празника				Образложење одступања остварене од циљне вредности индикатора
Назив индикатора	Јединица мере	Базна вредност 2019.	Циљна вредност у 2020.	Остварена вредност у 2020.	
Број присутних на манифестацијама	Процент	7000	8000	0	
Извор верификације					

Назив циља програмске активности/пројекта	Прикладно обележавање дана града и осталих празника				Образложење одступања остварене од циљне вредности индикатора
Назив индикатора	Јединица мере	Базна вредност 2019.	Циљна вредност у 2020.	Остварена вредност у 2020.	
Број братских градова	Процент	8	10	8	
Извор верификације					



Шифра	Назив	у хиљадама дин			
231	ОПШТИНА СЕНТА	У својен буџет за 2020	Текући буџет за 2020	Извршење у 2020	Процент извршења у односу на текући буџет
Програм	1201	РАЗВОЈ КУЛТУРЕ И ИНФОРМИСАЊА			
Пројекат	1201-06	ЛИВИНГ АРХИВЕС- Релике оф Цоммон Цултурал Херитаге (Живи архиви- Реликвије заједничког културног наслеђа)	4515	4515	2365
Одговорно лице	Директор установе				

Образложење спровођења програмске активности/пројекта у години извештавања

Свечано отварање пројекта је одржано 29. марта 2018. године у Опустасеру (Мађарска). Главни циљ овог пројекта је било истраживање и прикупљање оних делова културне баштине које имају исте корене на обе стране границе и који повезују нас.

Историјски архив у Сенти је објавио четири књига.

У периоду између 27. јуна и 2. јула 2019. године одржан је омладински камп у Сенти. Учесници летњег кампа су били у прилици да се упознају са бројним знаменитостима Војводине и Мађарске, као и са више детерминантних елемената културног наслеђа нашег поднебља.

Током двогодишње сарађе у Опустасеру извршене су следеће активности: изграђена зграда за излагање пољопривредних машина, извршена је рестаурација старих пољопривредних машина, организоване су научне конференције, састављена једна путујућа изложба, организован децени камп итд.

Завршна конференција пројекта је одржана у Сенти 21. фебруара 2020. године.

Назив циља програмске активности/пројекта	Нови подаци о заједничком културном наслеђу у пољопривреди				
Назив индикатора	Јединица мере	Базна вредност 2019.	Циљна вредност у 2020.	Остварена вредност у 2020.	Образложење одступања остварене од циљне вредности индикатора
Писање изворних књига, писање колекција студија, штампање публикација	Број	1	1	1	-
Извор верификације					
Назив циља програмске активности/пројекта	Нови подаци о заједничком културном наслеђу у пољопривреди				
Назив индикатора	Јединица мере	Базна вредност 2019.	Циљна вредност у 2020.	Остварена вредност у 2020.	Образложење одступања остварене од циљне вредности индикатора
Организовање професионалне конференције	Број	1	1	1	-
Извор верификације					
Назив циља програмске активности/пројекта	Нови подаци о заједничком културном наслеђу у пољопривреди				
Назив индикатора	Јединица мере	Базна вредност 2019.	Циљна вредност у 2020.	Остварена вредност у 2020.	Образложење одступања остварене од циљне вредности индикатора
Набавка опреме	Број	1	1	1	-
Извор верификације					
Назив циља програмске активности/пројекта	Већа обавештеност грађана у културном наслеђу				
Назив индикатора	Јединица мере	Базна вредност 2019.	Циљна вредност у 2020.	Остварена вредност у 2020.	Образложење одступања остварене од циљне вредности индикатора
Организовање ПР активности, активности везане за публицитет, израда пројектног веб сајта	Број	2	2	2	-
Извор верификације					
Назив циља програмске активности/пројекта	Већа обавештеност грађана у културном наслеђу				
Назив индикатора	Јединица мере	Базна вредност 2019.	Циљна вредност у 2020.	Остварена вредност у 2020.	Образложење одступања остварене од циљне вредности индикатора
Организовање омладинског кампа реализација путујуће изложбе	Број	2	2	2	-
Извор верификације					
Назив циља програмске активности/пројекта	Већа обавештеност грађана у културном наслеђу				
Назив индикатора	Јединица мере	Базна вредност 2019.	Циљна вредност у 2020.	Остварена вредност у 2020.	Образложење одступања остварене од циљне вредности индикатора
Превод пројектних материјала	Број	1	1	1	-
Извор верификације					



ЛЛС	Шифра	Назив	у хиљадама дин			
			Усвојен буџет за 2020	Текући буџет за 2020	Извршење у 2020	Процент извршења у односу на текући буџет
Програм	231	ОПШТИНА СЕНТА				
Пројекат	1201	РАЗВОЈ КУЛТУРЕ И ИНФОРМИСАЊА				
Одговорно лице	1201-08	Реконструкција културног објекта у Сенти, Главни Трг 2.	400	400	370	93%
		Директор установе				

Образложење спровођења програмске активности/пројекта у години извештавања

Комплекс зграде Дома културе проширен је новим јавним простором. Захваљујући томе наша је установа изградила позоришну аулу и салу, оформивши у њему један нови комунијум. На овај начин је успела изградња једног новог локалитета који удовољава свим потребама, а чија је основна намена да обезбеди место и простор за адекватни пријем посетилаца, реализацију репрезентативних манифестација, организацију пријема гостију и соареа, те ажурно информисање и продају улазница подсредством операционализације билетарнице и информативног пулта.

Назив циља програмске активности/пројекта	Повећање корисне површине у Дому културе				Образложење одступања остварене од циљне вредности индикатора
	Јединица мере	Базна вредност 2019.	Циљна вредност у 2020.	Остварена вредност у 2020.	
Назив индикатора	Број	150	150	150	
Број м2	Број	150	150	150	
Извор верификације					



ЈЛС	Шифра	Назив	у хиљадама дин			
	231	ОПШТИНА СЕНТА				
Програм	1201	РАЗВОЈ КУЛТУРЕ И ИНФОРМИСАЊА	Ускојен буџет за 2020	Текући буџет за 2020	Извршење у 2020	Процент извршења у односу на текући буџет
Пројекат	1201-09	Постављање споменика у општини Сента	0	0	0	
Одговорно лице	Одељење за грађевинске послове					

Образложење спровођења програмске активности/пројекта у години извештавања

Пројекат није реализован.

Назив циља програмске активности/пројекта	Повећање број туриста				Образложење одступања остварене од циљне вредности индикатора
Назив индикатора	Јединица мере	Базна вредност 2019.	Циљна вредност у 2020.	Остварена вредност у 2020.	
Број споменика	Број	2	2	0	
Извор верификације					



ЛЛС	Шифра	Назив	у хиљадама дин			
	231	ОПШТИНА СЕНТА				
Програм	1201	РАЗВОЈ КУЛТУРЕ И ИНФОРМИСАЊА	Усвојен буџет за 2020	Текући буџет за 2020	Извршење у 2020	Процент извршења у односу на текући буџет
Пројекат	1201-10	Реконструкције и пренамена мале синагоге	36112	36112	0	0%
Одговорно лице	Директор установе					

Образложење спровођења програмске активности/пројекта у години извештавања

Пројекат није реализован.

Назив циља програмске активности/пројекта	Успостављање радног простора за установа културе				Образложење одступања остварене од циљне вредности индикатора
Назив индикатора	Јединица мере	Базна вредност 2019.	Циљна вредност у 2020.	Остварена вредност у 2020.	
Адаптиран објекат	Број	1	1	0	
Извор верификације					



СЛУЖБЕНИ ЛИСТ ОПШТИНЕ СЕНТА
- Број 11. -

29.06.2021.

ЈЛС	Шифра	Назив	у хиљадама дин			
			Усвојен буџет за 2020	Текући буџет за 2020	Извршење у 2020	Процент извршења у односу на текући буџет
Програм	231	ОПШТИНА СЕНТА				
Одговорно лице	1301	РАЗВОЈ СПОРТА И ОМЛАДИНЕ	39,760	39,760	35,342	63.90%
		Члан општинског већа				

Образложење спровођења програма у години извештавања:

Циљ реализације овог програма је обезбеђење услова за бављење спортом свих грађана општине. Програм у себи садржи: подршка локалним спортским организацијама, удружењима и савезима, функционисаје локалних спортских установа и спровођење омладинске политике.

Назив циља програма	Обезбеђење услова за бављење спортом свих грађана/ општине				Образложење одступања остварене од циљне вредности индикатора
	Јединица мере	Базна вредност 2019.	Циљна вредност у 2020.	Остварена вредност у 2020.	
Назив индикатора					
Број чланова спортских организација и удружења	Број	1050	1050	1000	-
Извор верификације					



ЛЛС	Шифра	Назив	у хиљадама дин			
			Усвојен буџет за 2020	Текући буџет за 2020	Извршење у 2020	Процент извршења у односу на текући буџет
	231	ОПШТИНА СЕНТА				
Програм	1301	РАЗВОЈ СПОРТА И ОМЛАДИНЕ				
Програмска активност	0001	Подршка локалним спортским организацијама, удружењима и савезима	25,100	25,100	23,796	94.81%
Одговорно лице	Члан општинског већа					

Образложење спровођења програмске активности/пројекта у години извештавања

На основу Правилника и Одлуке о расподели средстава за спорт и начину одржавања финансирања и суфинансирања спортских организација у општини Сента у 2020. години путем јавног конкурса-обавештења и предлога овлашћеног предлагача Спортског савеза општине Сента и коначне одлуке општинског Већа расподељена су средства. Већина спортских манифестација није била реализована због епидемиолошке ситуације услед пандемије изазване корона вирусом.

Назив циља програмске активности/пројекта	Обезбеђивање услова за рад и унапређење капацитета спортских организација преко којих се остварује јавни интерес у области спорта у општини				Образложење одступања остварене од циљне вредности индикатора
	Јединица мере	Базна вредност 2019.	Циљна вредност у 2020.	Остварена вредност у 2020.	
Број годишњих програма спортских организација финансираних од стране града/општине	Број	29	32	26	
Извор верификације					



ЛЛС	Шифра	Назив	у хиљадама дин			
	231	ОПШТИНА СЕНТА				
Програм	1301	РАЗВОЈ СПОРТА И ОМЛАДИНЕ	Усвојен буџет за 2020	Текући буџет за 2020	Извршење у 2020	Процент извршења у односу на текући буџет
Програмска активност	0004	Функционисање локалних спортских установа	14,220	14,220	11,147	78.39%
Одговорно лице	Кординатор спортске хале					

Образложење спровођења програмске активности/пројекта у години извештавања

На основу Правилника о финансирању спортских објеката и трошкова за финансирање објеката-сталних трошкова, средства за функционисање Спортске хале су одобрена по доспећих рачуна на име Општине Сента. Код осталих спортских објеката стални трошкови финансира преко клубова обједињено са осталим трошковима годишњег програма.

Назив циља програмске активности/пројекта	Редовно одржавање постојећих спортских објеката од интереса за општину				Образложење одступања остварене од циљне вредности индикатора
	Назив индикатора	Јединица мере	Базна вредност 2019.	Циљна вредност у 2020.	
Број функционалних спортских објеката	Број	6	6		Због пандемије COVID 19 је дошло до одступања од циљне вредности
Извор верификације					



ЈЛС	Шифра	Назив	у хиљадама дин			
	231	ОПШТИНА СЕНТА				
Програм	1301	РАЗВОЈ СПОРТА И ОМЛАДИНЕ	Усвојен буџет за 2020	Текући буџет за 2020	Извршење у 2020	Процент извршења у односу на текући буџет
Програмска активност	0005	Спровођење омладинске политике	440	440	398	90.52%
Одговорно лице	Члан општинског већа					

Образложење спровођења програмске активности/пројекта у години извештавања

На основу Одлуке о младима и мишљења савета за младе као затеченог стања позитивних прописа у оквиру општине Сента, утрошена су средства за програме за канцеларије за младе и путем јавног конкурса.

Назив циља програмске активности/пројекта	Подршка активног укључивања младих				Образложење одступања остварене од циљне вредности индикатора
	Јединица мере	Базна вредност 2019.	Циљна вредност у 2020.	Остварена вредност у 2020.	
Реализација друштвених активности	Број	3	5	4	
Извор верификације					



ЈЛС	Шифра	Назив	у хиљадама дин			
	231	ОПШТИНА СЕНТА				
Програм	1301	РАЗВОЈ СПОРТА И ОМЛАДИНЕ	Усвојен буџет за 2020	Текући буџет за 2020	Извршење у 2020	Процент извршења у односу на текући буџет
Пројекат	1301-03	Санација градског базена	0	0	0	
Одговорно лице	Одељење за грађевинске послове					

Образложење спровођења програмске активности/пројекта у години извештавања

Пројекат није реализован у 2020. години.

Назив циља програмске активности/пројекта	Реновирање базена				Образложење одступања остварене од циљне вредности индикатора
Назив индикатора	Јединица мере	Базна вредност 2019.	Циљна вредност у 2020.	Остварена вредност у 2020.	
Број корисника базена	Број	1500	1500	1500	
Извор верификације					



СЛУЖБЕНИ ЛИСТ ОПШТИНЕ СЕНТА
- Број 11. -

29.06.2021.

ЛЛС	Шифра	Назив	у хиљадама дин			
			Усвојен буџет за 2020	Текући буџет за 2020	Извршење у 2020	Процент извршења у односу на текући буџет
Програм	231	ОПШТИНА СЕНТА				
Одговорно лице	0602	ОПШТЕ УСЛУГЕ ЛОКАЛНЕ САМОУПРАВЕ	242,530	242,530	194,841	80.34%
		Начелник општинске управе				

Образложење спровођења програма у години извештавања:

Програм је обухватао обезбеђење финансијских средстава за функционисање и рад општине Сента и повезаних установа и институција (општинско јавно правобранилаштво, месних заједница, инспекцијских служби, и обављања осталих изворних и поверених послова општинске управе.

Назив циља програмске активности/пројекта	Одрживо управно и финансијско функционисање града/ општине у складу надлежностима и пословима локалне самоуправе				Образложење одступања остварене од циљне вредности индикатора
	Назив индикатора	Јединица мере	Базна вредност 2019.	Циљна вредност у 2020.	
Број примљених и пренесених предмета из ранијих година	Број	3100	3100	3100	-
Извор верификације					



ЛЛС	Шифра	Назив	у хиљадама дин			
			Усвојен буџет за 2020	Текући буџет за 2020	Извршење у 2020	Процент извршења у односу на текући буџет
Програм	0602	ОПШТЕ УСЛУГЕ ЛОКАЛНЕ САМОУПРАВЕ				
Програмска активност	0001	Функционисање локалне самоуправе и градских општина	171,594	171,594	137,707	80.25%
Одговорно лице	Начелник општинске управе					

Образложење спровођења програмске активности/пројекта у години извештавања

Програмом су реализоване активности које су неопходне за функционисање локалне самоуправе, као што су: услуге противпожарне заштите, вишенаменски развојни пројекти, цивилна одбрана, и трошкови за рад и несметано функционисање Општинске управе општине Сента.

Назив циља програмске активности/пројекта	Функционисање управе				Образложење одступања остварене од циљне вредности индикатора
	Јединица мере	Базна вредност 2019.	Циљна вредност у 2020.	Остварена вредност у 2020.	
Број решених предмета по запосленом	Број	1450	1500	1500	
Извор верификације					



СЛУЖБЕНИ ЛИСТ ОПШТИНЕ СЕНТА
- Број 11. -

29.06.2021.

ЛЛС	Шифра	Назив	у хиљадама дин			
			Усвојен буџет за 2020	Текући буџет за 2020	Извршење у 2020	Процент извршења у односу на текући буџет
Програм	231	ОПШТИНА СЕНТА				
Програмска активност	0602	ОПШТЕ УСЛУГЕ ЛОКАЛНЕ САМОУПРАВЕ				
Одговорно лице	0002	Функционисање месних заједница	1,972	1,972	1,594	80.83%
		Председник савета месне заједнице				

Образложење спровођења програмске активности/пројекта у години извештавања

Буџет МЗ Горњи Брег може се поделити по два дела. Прва дела садржи трошкови функционисање канцеларија и то су телефон, струја, провизија, канцеларијски материјал и материјал за чишћење и хигијене. Други део садржи трошкови одржавање јавна површина околина канцеларија МЗ, Дом Здравља, Дом Културе, центра села и парк.

Назив циља програмске активности/пројекта	Обезбеђено задовољавање потреба и интереса локалног становништва деловањем месних заједница				Образложење одступања остварене од циљне вредности индикатора
Назив индикатора	Јединица мере	Базна вредност 2019.	Циљна вредност у 2020.	Остварена вредност у 2020.	
Обављање услужних делатности	Број	5000	5000	3000	Због пандемија Covid-19.
Извор верификације					

Назив циља програмске активности/пројекта	Обезбеђено задовољавање потреба и интереса локалног становништва деловањем месних заједница				Образложење одступања остварене од циљне вредности индикатора
Назив индикатора	Јединица мере	Базна вредност 2019.	Циљна вредност у 2020.	Остварена вредност у 2020.	
Уређивање насељеног места (м2)	м2	1000	1000	1000	
Извор верификације					



ЛЛС	Шифра	Назив	у хиљадама дин			
	231	ОПШТИНА СЕНТА				
Програм	0602	ОПШТЕ УСЛУГЕ ЛОКАЛНЕ САМОУПРАВЕ	Усвојен буџет за 2020	Текући буџет за 2020	Извршење у 2020	Процент извршења у односу на текући буџет
Програмска активност	0002	Функционисање месних заједница	2,115	2,115	1,926	91.06%
Одговорно лице		Председник савета месне заједнице				

Образложење спровођења програмске активности/пројекта у години извештавања

Нормално функционисање и рад месне заједнице, обезбеђивање и задовољавање потреба и интереса локалног становништва, побољшање животних услова становника, уређивање и одржавање простора месне заједнице, уређивање насељеног места, снабдевање грађана, одржавање чистоће и уклањање отпада.

Назив циља програмске активности/пројекта	Обезбеђено задовољавање потреба и интереса локалног становништва деловањем месних заједница				Образложење одступања остварене од циљне вредности индикатора
	Јединица мере	Базна вредност 2019.	Циљна вредност у 2020.	Остварена вредност у 2020.	
Број иницијатива/ предлога месних заједница према граду/ општини у вези са питањима од интереса за локално становништво	Број	1650	1650	1500	
Извор верификације					



ЈЛС	Шифра	Назив	у хиљадама дин			
	231	ОПШТИНА СЕНТА				
Програм	0602	ОПШТЕ УСЛУГЕ ЛОКАЛНЕ САМОУПРАВЕ	Усвојен буџет за 2020	Текући буџет за 2020	Извршење у 2020	Процент извршења у односу на текући буџет
Програмска активност	0002	Функционисање месних заједница	1,940	1,940	1,654	85.26%
Одговорно лице	Председник савета месне заједнице					

Образложење спровођења програмске активности/пројекта у години извештавања

Током 2020. године месна заједница Торњош је вршила своје редовне активности, на пример чишћење и кошење јавних површина, резање и сађење дрвета, пружања услуге грађанима (регистрација пољопривредних газдинства, фотокопирање, скенирање разне документације због пандемије Ковид-19, јавних манифестација (дан освећење хлеба, концерата- није било.)

Назив циља програмске активности/пројекта	Обезбеђено задовољавање потреба и интереса локалног становништва деловањем месних заједница				Образложење одступања остварене од циљне вредности индикатора
Назив индикатора	Јединица мере	Базна вредност 2019.	Циљна вредност у 2020.	Остварена вредност у 2020.	
Обављање услужних делатности	Број	120	120	120	-
Извор верификације					

Назив циља програмске активности/пројекта	Обезбеђено задовољавање потреба и интереса локалног становништва деловањем месних заједница				Образложење одступања остварене од циљне вредности индикатора
Назив индикатора	Јединица мере	Базна вредност 2019.	Циљна вредност у 2020.	Остварена вредност у 2020.	
Уређивање насељеног места (м2)	Број	8000	8000	8000	-
Извор верификације					



ЈЛС	Шифра	Назив	у хиљадама дин			
			Усвојен буџет за 2020	Текући буџет за 2020	Извршење у 2020	Процент извршења у односу на текући буџет
	231	ОПШТИНА СЕНТА				
Програм	0602	ОПШТЕ УСЛУГЕ ЛОКАЛНЕ САМОУПРАВЕ				
Програмска активност	0002	Функционисање месних заједница	2,154	2,154	1,532	71.12%
Одговорно лице	Председник савета месне заједнице					

Образложење спровођења програмске активности/пројекта у години извештавања

Основни циљ функционисања месних заједница је побољшање животних услова грађана. Све теме које су присутне у Општинској Управи, присутне су и у Месној заједници "Тисапарт-Алвек" јер грађани пре него што се обрате општини долазе у месну заједницу да се интересују о начину решења својих проблема као и о лицу коме могу да се обрате у вези тога у Општинској Управи. Месна заједница је ту да помогне у решавању питања којима се боре грађани, и ако се ради о већем броју грађана истих проблема, њихове молбе месна заједница преноси Општини у облику предлога и информација.

Средства из буџета обезбеђена за рад Месне заједнице „Тисапарт-Алвек“ се троше искључиво за финансирање основних потреба.

Комуналне делатности: заменом празних боца од 5 литара на пуне боце Мз. врши снабдевање грађана дезинфекционим средством, укупан бр боца у току године: 2464. Информисање грађана у вези пандемије путем телефона и интернета: око 2000 грађана. Управљање јавним осветљењем: укупан бр. замењених светиљки: 93. Квар у трафо станицама 58. Одрж. јавних зелених повр. 341м2 дечје игралиште, 1400м2 улице и тргови, 8000м2 акција чишћења, попис паса луталица 5 прилика, садња дрвећа 1000м2, попис растиња у ел водовима 8 прилика, селективно сакупљање отпада 357м2 у корист Дечјед диспанзера у сарадњи 2254 грађана. Одржавање саобраћајне инфраструктуре: бетонирање тротоара 120м. Социјална и дечја заштита: прикупљање донација од грађана и прослеђивање истог угроженим породицама. Мерење крвног притиска и шећера у сарадњи Дома здравља.

Назив циља програмске активности/пројекта	Одрживо управно и финансијско функционисање града/ општине у складу надлежностима и пословима локалне самоуправе				Образложење одступања остварене од циљне вредности индикатора
	Јединица мере	Базна вредност 2019.	Циљна вредност у 2020.	Остварена вредност у 2020.	
Стабилност и интегритет локалног буџета (суфицит, дефицит)	Вредност	2239500	2239500	-	
Извор верификације					



ЈЛС	Шифра	Назив	у хиљадама дин			
	231	ОПШТИНА СЕНТА				
Програм	0602	ОПШТЕ УСЛУГЕ ЛОКАЛНЕ САМОУПРАВЕ	Усвојен буџет за 2020	Текући буџет за 2020	Извршење у 2020	Процент извршења у односу на текући буџет
Програмска активност	0002	Функционисање месних заједница	2,670	2,670	2,098	78.58%
Одговорно лице	Председник савета месне заједнице					

Образложење спровођења програмске активности/пројекта у години извештавања

Током 2020. године месна заједница Центар Топарт је вршила своје редовне активности (чишћење и кошење јавних површина, резање и сађење дрвета, пружања услуге грађанима).

Назив циља програмске активности/пројекта	Одрживо управно и финансијско функционисање града/ општине у складу надлежностима и пословима локалне самоуправе				Образложење одступања остварене од циљне вредности индикатора
	Јединица мере	Базна вредност 2019.	Циљна вредност у 2020.	Остварена вредност у 2020.	
Стабилност и интегритет локалног буџета (суфицит, дефицит)	Вредност	1906818	1906818	-	
Извор верификације					



ЛЛС	Шифра	Назив	у хиљадама дин			
	231	ОПШТИНА СЕНТА				
Програм	0602	ОПШТЕ УСЛУГЕ ЛОКАЛНЕ САМОУПРАВЕ	Усвојен буџет за 2020	Текући буџет за 2020	Извршење у 2020	Процент извршења у односу на текући буџет
Програмска активност	0002	Функционисање месних заједница	2,216	2,216	2,012	90.79%
Одговорно лице	Председник савета месне заједнице					

Образложење спровођења програмске активности/пројекта у години извештавања

Један део програмских активности је остварен по плану за 2020. годину, међутим, због пандемије Corona-19 део предвиђених активности нисмо могли остварити.

Назив циља програмске активности/пројекта	Задовољавање потреба локалног становништва				Образложење одступања остварене од циљне вредности индикатора
Назив индикатора	Јединица мере	Базна вредност 2019.	Циљна вредност у 2020.	Остварена вредност у 2020.	
Обављање услужних делатности	Број	750	750	9	Пандемија Covid-19
Извор верификације					

Назив циља програмске активности/пројекта	Задовољавање потреба локалног становништва				Образложење одступања остварене од циљне вредности индикатора
Назив индикатора	Јединица мере	Базна вредност 2019.	Циљна вредност у 2020.	Остварена вредност у 2020.	
Уређивање насељеног места (м2)	м2	15000	15000	15000	
Извор верификације					



ЛРС	Шифра	Назив	у хиљадама дин			
			Усвојен буџет за 2020	Текући буџет за 2020	Извршење у 2020	Процент извршења у односу на текући буџет
Програм	231	ОПШТИНА СЕНТА				
Програмска активност	0602	ОПШТЕ УСЛУГЕ ЛОКАЛНЕ САМОУПРАВЕ				
Одговорно лице	0002	Функционисање месних заједница	2,354	2,354	2,033	86.36%
		Председник савета месне заједнице				

Образложење спровођења програмске активности/пројекта у години извештавања

Буџетски план је успешно остварен у 2020 години. За одржавање канцеларије трошили смо средства, као редовно издаци: за плате, за сталне трошкове (електричне енергије, телекомуникације и ком услуге), било је издаци за уговор о делу (уређење и одржавање зелене површине) са трошковима горива, текуће поправке са материјалом. Ванредни издатке није било све по плану. Због епидемиолошке кризе било је већа потреба интереса становништва. На време ванредне ситуације грађани су тражили помоћ од стране локалне заједнице за одржавање контакта са институцијама, које су само електронско радиле. Месна заједница је пружила помоћ за подношење молби, дозволе и конкурса ученицима, пољопривредницима, пријаве у НСЗ-у незапосленима, и свим осталим заинтересовани грађанима.

Назив циља програмске активности/пројекта	Обезбеђено задовољавање потреба и интереса локалног становништва деловањем месних заједница				Образложење одступања остварене од циљне вредности индикатора
	Јединица мере	Базна вредност 2019.	Циљна вредност у 2020.	Остварена вредност у 2020.	
Број иницијатива/ предлога месних заједница према граду/ општини у вези са питањима од интереса за локално становништво	Број	250	250	235	-Минимално одступање од циљне вредности индикатора.
Извор верификације					



ЈЛС	Шифра	Назив	у хиљадама дин			
			Усвојен буџет за 2020	Текући буџет за 2020	Извршење у 2020	Процент извршења у односу на текући буџет
	231	ОПШТИНА СЕНТА				
Програм	0602	ОПШТЕ УСЛУГЕ ЛОКАЛНЕ САМОУПРАВЕ				
Програмска активност	0003	Сервисирање јавног дуга	20,550	20,550	20,040	97.52%
Одговорно лице	Одељење за буџет и финансије					

Образложење спровођења програмске активности/пројекта у години извештавања

Средства су реализована за отплату кредита који је Општина Сента подигла од Комерцијалне банке ад Београд за финансирање инфраструктурног пројекта, изградња коловоза – асфалтних локалних путева у општини Сента.

Назив циља програмске активности/пројекта	Одржавање финансијске стабилности града/општине и финансирање капиталних инвестиционих расхода				Образложење одступања остварене од циљне вредности индикатора
	Назив индикатора	Јединица мере	Базна вредност 2019.	Циљна вредност у 2020.	
Учешће издатака за сервисирање дугова у текућим расходима	Процент	2.20	2.20	2.2	-
Извор верификације					



ЈЛС	Шифра	Назив	у хиљадама дин			
	231	ОПШТИНА СЕНТА				
Програм	0602	ОПШТЕ УСЛУГЕ ЛОКАЛНЕ САМОУПРАВЕ	Усвојен буџет за 2020	Текући буџет за 2020	Извршење у 2020	Процент извршења у односу на текући буџет
Програмска активност	0004	Општинско/градско правобранилаштво	3207	3207	2696	84%
Одговорно лице	Општински правобранилац					

Образложење спровођења програмске активности/пројекта у години извештавања

Општинско јавно правобранилаштво је директан буџетски корисник. У 2020. години су извршена средства за исплату зарада запосленима, котизација за семинаре, набавка канцеларијског материјала, и стручног материјала за редовне потребе запосленима и остало.

Назив циља програмске активности/пројекта	Заштита општине испред надлежних органа				Образложење одступања остварене од циљне вредности индикатора
Назив индикатора	Јединица мере	Базна вредност 2019.	Циљна вредност у 2020.	Остварена вредност у 2020.	
Број случаја	Број	370	410	410	
Извор верификације					



ЛЛС	Шифра	Назив				
	231	ОПШТИНА СЕНТА	у хиљадама дин			
Програм	0602	ОПШТЕ УСЛУГЕ ЛОКАЛНЕ САМОУПРАВЕ	Усвојен буџет за 2020	Текући буџет за 2020	Извршење у 2020	Процент извршења у односу на текући буџет
Програмска активност	0007	Функционисање националних савета националних мањина	300	300	300	100.00%
Одговорно лице	Члан општинског већа					

Образложење спровођења програмске активности/пројекта у години извештавања

У оквиру овог програма предвиђена су средства за рад и несметано функционисање савета националних мањина.

Назив циља програмске активности/пројекта	Остваривање права националних мањина у локалној заједници				Образложење одступања остварене од циљне вредности индикатора
	Назив индикатора	Јединица мере	Базна вредност 2019.	Циљна вредност у 2020.	
Процент остварења програма националних мањина који се финансира из буџета града/општине	Процент	100.00	100.00	100	-
Извор верификације					



СЛУЖБЕНИ ЛИСТ ОПШТИНЕ СЕНТА
- Број 11. -

29.06.2021.

ЈЛС	Шифра	Назив	у хиљадама дин			
	231	ОПШТИНА СЕНТА				
Програм	0602	ОПШТЕ УСЛУГЕ ЛОКАЛНЕ САМОУПРАВЕ	Усвојен буџет за 2020	Текући буџет за 2020	Извршење у 2020	Процент извршења у односу на текући буџет
Програмска активност	0009	Текућа буџетска резерва	395	395	0	0.00%
Одговорно лице	Одељење за буџет и финансије					

Образложење спровођења програмске активности/пројекта у години извештавања

-

Назив циља програмске активности/пројекта	-				Образложење одступања остварене од циљне вредности индикатора
Назив индикатора	Јединица мере	Базна вредност 2019.	Циљна вредност у 2020.	Остварена вредност у 2020.	
-	Број	0.00	0.00		
Извор верификације	-				



СЛУЖБЕНИ ЛИСТ ОПШТИНЕ СЕНТА
- Број 11. -

29.06.2021.

ЈЛС	Шифра	Назив	у хиљадама дин			
			Усвојен буџет за 2020	Текући буџет за 2020	Извршење у 2020	Процент извршења у односу на текући буџет
Програм	231	ОПШТИНА СЕНТА				
Програмска активност	0602	ОПШТЕ УСЛУГЕ ЛОКАЛНЕ САМОУПРАВЕ				
Одговорно лице	0010	Стална буџетска резерва	150	150	0	0.00%
		Одељење за буџет и финансије				

Образложење спровођења програмске активности/пројекта у години извештавања

-

Назив циља програмске активности/пројекта	-				Образложење одступања остварене од циљне вредности индикатора
Назив индикатора	Јединица мере	Базна вредност 2019.	Циљна вредност у 2020.	Остварена вредност у 2020.	
-	Број	0.00	0.00		
Извор верификације					



ЛЛС	Шифра	Назив	у хиљадама дин			
			Усвојен буџет за 2020	Текући буџет за 2020	Извршење у 2020	Процент извршења у односу на текући буџет
	231	ОПШТИНА СЕНТА				
Програм	0602	ОПШТЕ УСЛУГЕ ЛОКАЛНЕ САМОВПРАВЕ				
Програмска активност	0014	Управљање у ванредним ситуацијама	10,320	10,320	8,920	86.43%
Одговорно лице	Одељење за општу управу и друштвене делатности					

Образложење спровођења програмске активности/пројекта у години извештавања

Потребна су средства из Буџета општине Сента за:-одржавање средстава за јавно узбуњивање; -у случају екстремних снежних падавина за рашчишћавање путева од сметова; -у случају екстремних великих киша за отклањање последица од унутрашњих вода; - у случају појаве епидемије код домаћих животиња за отклањање последица; - услед најезде штетних инсеката за њихово сузбијање и друге случајеве који изискују средства из Буџета у вези ванредних ситуација.

Назив циља програмске активности/пројекта	Изградња ефикасног превентивног система заштите и спасавања на избегавању последица елементарних и других последица				Образложење одступања остварене од циљне вредности индикатора
	Назив индикатора	Јединица мере	Базна вредност 2019.	Циљна вредност у 2020.	
Колчина улице и путева који треба да се очисти од снежних падавина	Км	100	100	100	-
Извор верификације					



ЛЛС	Шифра	Назив	у хиљадама дин			
			Усвојен буџет за 2020	Текући буџет за 2020	Извршење у 2020	Процент извршења у односу на текући буџет
Програм	231	ОПШТИНА СЕНТА				
Пројекат	0602	ОПШТЕ УСЛУГЕ ЛОКАЛНЕ САМОУПРАВЕ				
Одговорно лице	0602-04	Санација уличних фасада градске куће	12220	12220	7582	62%
		Одељење за грађевинске послове				

Образложење спровођења програмске активности/пројекта у години извештавања

Реализацијом пројекта, као резултат имамо вишебојно офарбану новомалтерисану фасаду на јужној страни зграде на укупној површини од 590м2.

Назив циља програмске активности/пројекта	Ова фаза представља санацију левог крила од главног улаза у Градску кућу				Образложење одступања остварене од циљне вредности индикатора
Назив индикатора	Јединица мере	Базна вредност 2019.	Циљна вредност у 2020.	Остварена вредност у 2020.	
Санирана површина	м- м2	46м-590м2	46м-590м2	46м-590м2	
Извор верификације					



ЛЛС	Шифра	Назив	у хиљадама дин			
	231	ОПШТИНА СЕНТА				
Програм	0602	ОПШТЕ УСЛУГЕ ЛОКАЛНЕ САМОУПРАВЕ	Усвојен буџет за 2020	Текући буџет за 2020	Извршење у 2020	Процент извршења у односу на текући буџет
Пројекат	0602-05	КУПОВИНА ДЕО БИВШЕ КАСАРНЕ	270	270	0	0
Одговорно лице	Одељење за буџет и финансије					

Образложење спровођења програмске активности/пројекта у години извештавања

Пројекат није реализован.

Назив циља програмске активности/пројекта	Увећање инвестиционих улагања				Образложење одступања остварене од циљне вредности индикатора
	Јединица мере	Базна вредност 2019.	Циљна вредност у 2020.	Остварена вредност у 2020.	
Повећање површине грађевинског земљишта у јавној својини општине Сента	Број	74278	74278	0	-
Извор верификације					



ЈЛС	Шифра	Назив	у хиљадама дин			
	231	ОПШТИНА СЕНТА				
Програм	0602	ОПШТЕ УСЛУГЕ ЛОКАЛНЕ САМОУПРАВЕ	Усвојен буџет за 2020	Текући буџет за 2020	Извршење у 2020	Процент извршења у односу на текући буџет
Пројекат	0602-08	Капитално одржавање и текуће поправке објеката у својини општине Сента	8000	8000	4646	58%
Одговорно лице	Одељење за имовинско-правне послове					

Образложење спровођења програмске активности/пројекта у години извештавања

У оквиру овог програма и на основу закона о становању и одржавању зграда Општина Сента је поправила објекте које су у власништву општине.

Назив циља програмске активности/пројекта	Да се стара о текућим поправкама и одржавању станова и пословних просторија у јавној својини Општине Сента				Образложење одступања остварене од циљне вредности индикатора
Назив индикатора	Јединица мере	Базна вредност 2019.	Циљна вредност у 2020.	Остварена вредност у 2020.	
Број извршених капиталних и текућих поправки и одржавања станова и пословних просторија у јавној својини Општине Сента	Број	10	11	11	
Извор верификације					



ЈЛС	Шифра	Назив	у хиљадама дин			
	231	ОПШТИНА СЕНТА				
Програм	0602	ОПШТЕ УСЛУГЕ ЛОКАЛНЕ САМОУПРАВЕ	Усвојен буџет за 2020	Текући буџет за 2020	Извршење у 2020	Процент извршења у односу на текући буџет
Пројекат	0602-10	ИЗРАДА И ПОСТАВЉАЊЕ ТАБЛИ ИСПИСАНИМ И НА ЈЕЗИЦИМА НАЦИОНАЛНИХ МАЊИНА НАЦИОНАЛНИХ ЗАЈЕДНИЦА	102	102	102	100%
Одговорно лице	Одељење за грађевинске послове					

Образложење спровођења програмске активности/пројекта у години извештавања

Пројектом "Набавке и постављања двојезичних уличних табли у општини Сента" имали смо за циљ побољшања сигнализације у насељеном месту Сента на територији МЗ „Кертек“, као и испоштовање права националних мањина. Називи улица су овим пројектом исписана на српском језику, ћирилицом, и на мађарском језику. Спроведене активности неопходне за реализацију пројекта је набавка нових туристичких табли, као и монтажа истих. Постављено је 10 ком. туристичких табли са димензијом 965x330цм, на 5 ком. носача.

Назив циља програмске активности/пројекта	Постављање двојезичних табли				Образложење одступања остварене од циљне вредности индикатора
	Назив индикатора	Јединица мере	Базна вредност 2019.	Циљна вредност у 2020.	
Број постављених табли	Број	0.00	10	10	
Извор верификације	Рачун и фотографије.				



СЛУЖБЕНИ ЛИСТ ОПШТИНЕ СЕНТА
- Број 11. -

29.06.2021.

ЈЛС	Шифра	Назив	у хиљадама дин			
			Усвојен буџет за 2020	Текући буџет за 2020	Извршење у 2020	Процент извршења у односу на текући буџет
	231	ОПШТИНА СЕНТА				
Програм	2101	ПОЛИТИЧКИ СИСТЕМ ЛОКАЛНЕ САМОУПРАВЕ	45,525	45,525	39,637	87.07%
Одговорно лице	Председник општине					

Образложење спровођења програма у години извештавања:

У оквиру овог програма је обезбеђено функционисање политичког система локалне самоуправе и то: Скупштина општине Сента, Председник општине и Општинско веће.

Назив циља програмске активности/пројекта	Ефикасно и ефективно функционисање органа политичког система локалне самоуправе				Образложење одступања остварене од циљне вредности индикатора
	Јединица мере	Базна вредност 2019.	Циљна вредност у 2020.	Остварена вредност у 2020.	
Назив индикатора					
Извор верификације					



ЛЛС	Шифра	Назив	у хиљадама дин			
			Усвојен буџет за 2020	Текући буџет за 2020	Извршење у 2020	Процент извршења у односу на текући буџет
Програм	231	ОПШТИНА СЕНТА				
Програмска активност	2101	ПОЛИТИЧКИ СИСТЕМ ЛОКАЛНЕ САМОУПРАВЕ				
Одговорно лице	0001	Функционисање скупштине	13005	13005	10792	82.98%
		Председник општине				

Образложење спровођења програмске активности/пројекта у години извештавања

У 2020. години за функционисање Скупштине општине Сента су предвиђена средства у износу од 13005 хиљада динара. Средства су коришћена у складу са финансијским планом СО Сента.

Назив циља програмске активности/пројекта	Функционисање локалне скупштине				Образложење одступања остварене од циљне вредности индикатора
	Јединица мере	Базна вредност 2019.	Циљна вредност у 2020.	Остварена вредност у 2020.	
Назив индикатора					
Број седница скупштине	Број	14	14	14	
Извор верификације					



СЛУЖБЕНИ ЛИСТ ОПШТИНЕ СЕНТА
- Број 11. -

29.06.2021.

ЛС	Шифра	Назив				
	231	ОПШТИНА СЕНТА	у хиљадама дин			
Програм	2101	ПОЛИТИЧКИ СИСТЕМ ЛОКАЛНЕ САМОУПРАВЕ	Усвојен буџет за 2020	Текући буџет за 2020	Извршење у 2020	Процент извршења у односу на текући буџет
Програмска активност	0002	Функционисање извршних органа	26684	26684	23029	86.30%
Одговорно лице	Председник општине					

Образложење спровођења програмске активности/пројекта у години извештавања

У 2020. години за рад Председника општине и Општинског већа су предвиђена средства у износу од 26684 хиљада динара. Средства су коришћена у складу са финансијским планом.

Назив циља програмске активности/пројекта	Функционисање извршних органа				Образложење одступања остварене од циљне вредности индикатора
	Јединица мере	Базна вредност 2019.	Циљна вредност у 2020.	Остварена вредност у 2020.	
Број седница извршних органа	Број	55	56	56	
Извор верификације					



ЛЛС	Шифра	Назив	у хиљадама дин			
	231	ОPSTINA SENTA				
Програм	2101	ПОЛИТИЧКИ СИСТЕМ ЛОКАЛНЕ САМОУПРАВЕ	Усвојен буџет за 2020	Текући буџет за 2020	Извршење у 2020	Процент извршења у односу на текући буџет
Пројекат	2101-01	Избори 2020	5836	5836	5816	99.66%
Одговорно лице	Председник општине					

Образложење спровођења програмске активности/пројекта у години извештавања

Пројекат је обухвата Републичке, Покрајинске и локалне изборе.

Назив циља програмске активности/пројекта	Спровођење гласања				Образложење одступања остварене од циљне вредности индикатора
	Јединица мере	Базна вредност 2019.	Циљна вредност у 2020.	Остварена вредност у 2020.	
Назив индикатора					
Број гласача у општини	Број	20470	20470	9207	
Извор верификације					



ЛЛС	Шифра	Назив	у хиљадама дин			
			Усвојен буџет за 2020	Текући буџет за 2020	Извршење у 2020	Процент извршења у односу на текући буџет
Програм	231	ОПШТИНА СЕНТА				
Одговорно лице	0501	ЕНЕРГЕТСКА ЕФИКАСНОСТ И ОБНОВЉИВИ ИЗВО	100	100	0	0.00%
		Одељење за урбанизам, грађевинске послове				

Образложење спровођења програма у години извештавања:

У оквиру овог програма предвиђени су програми који за циљ имају унапређење и побољшање енергетске ефикасности.

Назив циља програма	Повећање удела обновљивих избора енергије у укупној потрошњи				Образложење одступања остварене од циљне вредности индикатора
	Назив индикатора	Јединица мере	Базна вредност 2019.	Циљна вредност у 2020.	
Удео обновљивих избора енергије у укупној потрошњи	Број	1	2	0	-
Извор верификације					



ЈЛС	Шифра	Назив	у хиљадама дин			
			Усвојен буџет за 2020	Текући буџет за 2020	Извршење у 2020	Процент извршења у односу на текући буџет
	231	ОПШТИНА СЕНТА				
Програм	0501	ЕНЕРГЕТСКА ЕФИКАСНОСТ И ОБНОВЉИВИ ИЗВОРИ ЕНЕРГИЈЕ				
Програмска активност	0001	Енергетски менаџмент	100	100	0	0.00%
Одговорно лице	Одељење за урбанизам, грађевинске послове					

Образложење спровођења програмске активности/пројекта у години извештавања

Програмска активност није реализован.

Назив циља програмске активности/пројекта	Успостављање система енергетског менаџмента				Образложење одступања остварене од циљне вредности индикатора
	Јединица мере	Базна вредност 2019.	Циљна вредност у 2020.	Остварена вредност у 2020.	
Постољење енергетског менаџера	Број	2	2	0	
Извор верификације					



Imotska 1, 11040 Beograd
Telefon: 381 11 30 98 198
Telefon: 381 11 30 98 199
E-mail: office@finodit.co.rs

ОПШТИНА СЕНТА
ГЛАВНИ ТРГ 1
СЕНТА

IZVEŠTAJ NEZAVISNOG REVIZORA

Skupštini opštine Senta

Mišljenje sa rezervom

Izvršili smo reviziju finansijskih izveštaja konsolidovanog završnog računa budžeta OPŠTINE SENTA (u daljem tekstu Konsolidovani završni račun budžeta), koji obuhvata Bilans stanja na dan 31.12.2020. godine, Bilans prihoda i rashoda, Izveštaj o kapitalnim izdacima i primanjima, Izveštaj o novčanim tokovima, Izveštaj o izvršenju budžeta i prateći izveštaji, kao i pregled značajnih računovodstvenih politika.

Prema našem mišljenju, osim za efekte pitanja navedenih u delu našeg izveštaja Osnove za mišljenje sa rezervom, konsolidovani završni račun budžeta OPŠTINE SENTA u svim materijalno značajnim aspektima realno i objektivno prikazuju stanje imovine, obaveza i izvore finansiranja, prihode i primanja, rashode i izdatke, novčane tokove i izvršenje budžeta za godinu koja se završava na dan 31.12.2020. godine, u skladu sa računovodstvenim propisima Republike Srbije.

Osnove za mišljenje sa rezervom

Opština Senta je preduzela aktivnosti po pitanju uspostavljanja sistema finansijskog upravljanja i kontrole u skladu sa Pravilnikom o zajedničkim kriterijumima i standardima za uspostavljanje i izveštavanje o sistemu finansijskog upravljanja i kontrole u javnom sektoru, kao i uspostavljanje interne revizije u skladu sa Pravilnikom o zajedničkim kriterijumima za organizovanje i standardima i metodološkim uputstvima za postupanje i izveštavanje interne revizije u javnom sektoru. U postupku revizije konsolidovanih finansijskih izveštaja utvrdili smo da se sistem finansijskog upravljanja i kontrole kontinuirano razvija i unapređuje. S obzirom na to da se sistem postavlja i razvija, Opština još uvek nije usvojila sve potrebne procedure, tako da smatramo da je kompletiranje i unapređivanje ovog procesa neophodno kako bi se omogućila usaglašenost sa zakonskom i podzakonskom regulativom, kao i postizanje drugih ciljeva zbog kojih se one i uspostavljaju. Pored toga smo u postupku revizije uočili određene propuste u postojećim internim kontrolama koji mogu imati potencijalne efekte na konsolidovane finansijske izveštaje. Takođe, nismo se u potpunosti uverili da su ispoštovane preporuke koje je dala interna revizija, a koje imaju za cilj unapređenje određenih segmenata vezanih za finansijsko izveštavanje i imaju uticaja na kvalitet informacija u finansijskim izveštajima kao celine. Imajući u vidu značaj svega prethodno navedenog, smatramo da je neophodno dosledno primenjivati uspostavljene procedure koje su deo sistema interne kontrole i vršiti njihovo stalno unapređivanje. U postupku ove revizije nismo bili u mogućnosti da utvrdimo potencijalni uticaj nedostatka sistema finansijskog upravljanja i kontrole, kao i nesprovođenja preporuka interne revizije, na priložene konsolidovane finansijske izveštaje.

Popisu imovine i obaveza sa stanjem na dan 31.12.2020. godine nismo prisustvovali, iz razloga što je naše angažovanje za reviziju izvršeno nakon dana vršenja popisa. Uvidom u Izveštaj o popisu utvrdili smo da popis nije u potpunosti sačinjen u skladu sa Pravilnikom o načinu i rokovima vršenja popisa i usklađivanja knjigovodstvenog stanja sa stvarnim stanjem, a nismo bili u mogućnosti da se primenom drugih, alternativnih revizijskih postupaka uverimo u stanje, količinu i vrednost imovine i obaveza na taj dan, kao ni da utvrdimo potencijalne korekcije koje mogu proizaći iz navedenog.



Imotska 1, 11040 Beograd
Telefon: 381 11 30 98 198
Telefon: 381 11 30 98 199
E-mail: office@finodit.co.rs

IZVEŠTAJ NEZAVISNOG REVIZORA (nastavak)

Skupštini opštine Senta

Osnove za mišljenje sa rezervom (nastavak)

Shodno tome ne možemo da utvrdimo iznos i uticaj potencijalnih korekcija koje bi nastale da smo se u navedeno mogli uveriti, niti možemo da utvrdimo njihov uticaj na priloženi konsolidovani završni račun budžeta Opštine.

Kratkoročna potraživanja su u konsolidovanom bilansu stanja na dan 31.12.2020. godine iskazana u iznosu od 102.399 hiljada dinara. U postupku revizije utvrdili smo da se najveći deo ovih potraživanja odnosi na potraživanja od fizičkih lica, dok se preostali deo odnosi na različita pravna lica, preduzetnike i sl. Kontrolu i analizu potraživanja izvršili smo na osnovu kontrole usaglašenosti, analize starosne strukture i boniteta dužnika, kao i realizacije. Na osnovu kontrole usaglašenosti nismo se uverili da su potraživanja usaglašena u potpunosti, dok smo na osnovu analize starosne strukture utvrdili da su navedene pozicije potiču iz ranijih godina i nisu realizovane do dana revizije, dok smo na osnovu analize boniteta dužnika utvrdili da pojedina potraživanja potiču od dužnika koji su u stečaju ili nisu platežno sposobni. Zbog ograničenja koja proizilaze iz prirode računovodstvenih evidencija nismo u mogućnosti da utvrdimo iznos potencijalne korekcije, niti možemo da utvrdimo njen uticaj na konsolidovane finansijske izveštaje sastavljene na dan 31.12.2020 godine.

Ovu reviziju finansijskih izveštaja izvršili smo u skladu sa Međunarodnim standardima revizije. Naše odgovornosti prema tim standardima su detaljnije opisane u delu Odgovornost revizora. Nezavisni smo od Opštine u skladu sa Kodeksom za profesionalne računovođe Odbora za Međunarodne standarde etike za računovođe, kao i u skladu sa etičkim zahtevima koji su relevantni za našu reviziju finansijskih izveštaja u Republici Srbiji i ispunili smo naše ostale etičke odgovornosti u skladu sa tim zahtevima. Verujemo da su revizijski dokazi koje smo pribavili dovoljni i adekvatni da osiguraju osnovu za naše mišljenje.

Skretanje pažnje

Opština Senta je otpočela sprovođenje aktivnosti u skladu sa Zakonom o javnoj svojini, ali one nisu okončane do dana sastavljanja finansijskih izveštaja.

Opština je uskladila svoje aktivnosti sa aktuelnom situacijom usled bolesti COVID-19 izazvane virusom SARS-CoV-2 i preduzima mere kako bi se održalo i omogućilo potrebno funkcionisanje javnih službi, kao i dodatnih aktivnosti u skladu sa merama Vlade Republike Srbije. Potencijalni uticaj ove situacije na dalje aktivnosti Opštine i planirani budžet za 2021. godinu nismo u mogućnosti da procenimo.

Opština Senta ima sudskih sporova po različitim osnovama, čiji krajnji ishod nismo u mogućnosti da procenimo, niti da predvidimo njihov uticaj na planirana sredstva u budućnosti.

Naše mišljenje ne sadrži rezervu po prethodno navedenim pitanjima.

Odgovornost rukovodstva i onih koji su zaduženi za upravljanje

Rukovodstvo Opštine je odgovorno za sastavljanje i istinito prikazivanje ovih finansijskih izveštaja u skladu sa relevantnim računovodstvenim propisima Republike Srbije, kao i za one interne kontrole koje rukovodstvo odredi kao neophodne u pripremi finansijskih izveštaja koji ne sadrže materijalno značajne pogrešne iskaze, nastale usled kriminalne radnje ili greške. Lica zadužena za sastavljanje i prezentaciju finansijskih izveštaja su odgovorna za upravljanje u prezentaciji finansijskih izveštaja i odgovorna za nadgledanje procesa finansijskog izveštavanja Opštine.



Imotska 1, 11040 Beograd
Telefon: 381 11 30 98 198
Telefon: 381 11 30 98 199
E-mail: office@finodit.co.rs

IZVEŠTAJ NEZAVISNOG REVIZORA (nastavak)

Skupštini opštine Senta

Odgovornost revizora

Naš cilj je da steknemo razumnu osnovu za uverenje o tome da li finansijski izveštaji u celini ne sadrže materijalno značajnu grešku, nastalu usled kriminalne radnje ili greške i da izdamo izveštaj revizije koji sadrži naše mišljenje.

Razumna osnova za uverenje pruža značajan nivo sigurnosti, ali ne garantuje da revizija sprovedena u skladu sa Međunarodnim standardima revizije može uvek da pronađe materijalno značajnu grešku ukoliko ona postoji. Ovakvi propusti mogu nastati usled kriminalne radnje ili greške, i smatraju se materijalno značajnim, ukoliko pojedinačno ili ukupno, mogu da utiču na ekonomske odluke korisnika koje se donose zasnovano na informacijama sadržanim u finansijskim izveštajima.


Kao deo revizije u skladu sa MSR, mi sprovodimo profesionalno rasuđivanje i održavamo profesionalni skepticizam kroz proces revizije. Mi takođe:

- Identifikujemo i procenjujemo rizike od materijalno značajne greške u finansijskim izveštajima, nastale usled kriminalne radnje ili greške, pripremamo i izvodimo revizijske procedure kao odgovor na te rizike i pribavljamo revizijske dokaze koji su dovoljni i prikladni da obezbede osnovu za naše mišljenje. Rizik od neidentifikovanja materijalno značajne greške usled kriminalne radnje je veći nego usled greške, jer kriminalna radnja može da uključuje falsifikovanje, namerne propuste, pogrešna tumačenja i zaobilaženje internih kontrola;
- Stičemo razumevanje internih kontrola značajnih za reviziju kako bi pripremili revizijske procedure prikladne okolnostima, ali ne sa svrhom izražavanja mišljenja o sistemu internih kontrola Opštine;
- Procenjujemo adekvatnost usvojenih računovodstvenih politika i ispravnost računovodstvenih procena od strane rukovodstva i sa njima povezanih obelodanjivanja;
- Ocenjujemo sveukupnu prezentaciju, strukturu i sadržaj finansijskih izveštaja, uključujući i pripadajuća obelodanjivanja, kao i da li finansijski izveštaji predstavljaju nastale transakcije i događaje na način koji ispunjava fer prezentaciju.
- Komuniciramo sa licima ovlašćenim za upravljanje, između ostalog, o planiranom obimu i vremenu vršenja revizije, kao i o značajnim nalazima revizije, uključujući značajne propuste u sistemu interne kontrole koje utvrdimo u toku revizije. Takođe obezbeđujemo licima ovlašćenim za upravljanje izjavu da smo se pridržavali odgovarajućih etičkih zahteva u pogledu nezavisnosti, i sa njima komuniciramo u vezi sa svim odnosima i činjenicama koje bi mogle ugroziti našu nezavisnost, i gde je potrebno, potrebne mere obezbeđenja nezavisnosti.

Angažovani partner u reviziji koja ima za posledicu ovaj izveštaj nezavisnog revizora je Dr Jelena Slović.

U Beogradu, 28.04.2021. godine.




Dr Jelena Slović
Licencirani ovlašćeni revizor
Finodit doo, Beograd



Образац 1

ПОПУЊАВА УПРАВА ЗА ТРЕЗОР - ФИЛИЈАЛА																																											
7	5	1							0	8	0	3	8	4	9	0							18	19	20	21	22	23	24	25	26	27	28	29	30	31	32	33	34	35	36	37	38
1	2	3	4	5	6	7	8	9	10	11	12	13	14	15	16	17	18	19	20	21	22	23	24	25	26	27	28	29	30	31	32	33	34	35	36	37	38						
Врста		Јединствени						Седиште						Надлежни																													
посла		број КБС						УГ						директна																													

НАЗИВ КОРИСНИКА БУЏЕТСКИХ СРЕДСТАВА
КОНСОЛИДОВАНИ ИЗВЕШТАЈ БУЏЕТА ОПШТИНЕ СЕНТА

СЕДИШТЕ СЕНТА МАТИЧНИ БРОЈ 08038490

ПИБ 102692306 БРОЈ ПОДРАЧУНА _____

НАЗИВ НАДЛЕЖНОГ ДИРЕКТНОГ КОРИСНИКА БУЏЕТСКИХ СРЕДСТАВА

(Попуњава само индиректни корисник буџетских средстава)

БИЛАНС СТАЊА

у периоду од 01.01.2020 године до 31.12.2020 године

(У хиљадама динара)

Ознака ОП	Број конта	Опис	Износ из претходне године (почетно стање)	Износ текуће године		
				Бруто	Исправка вредности	Нето (5 - 6)
1	2	3	4	5	6	7
		АКТИВА				
1001	000000	НЕФИНАНСИЈСКА ИМОВИНА (1002 + 1020)	2,222,873	3,985,501	1,695,960	2,289,541
1002	010000	НЕФИНАНСИЈСКА ИМОВИНА У СТАЛНИМ СРЕДСТВИМА (1003 + 1007 + 1009 + 1011 + 1015 + 1018)	2,221,815	3,977,718	1,689,338	2,288,380
1003	011000	НЕКРЕТНИНЕ И ОПРЕМА (од 1004 до 1006)	1,958,925	3,669,176	1,434,010	2,235,166
1004	011100	Зграде и грађевински објекти	1,892,375	3,475,960	1,304,720	2,171,240
1005	011200	Опрема	59,138	174,206	116,848	57,358
1006	011300	Остале некретнине и опрема	7,412	19,010	12,442	6,568
1007	012000	КУЛТИВИСАНА ИМОВИНА (1008)				
1008	012100	Култивисана имовина				
1009	013000	ДРАГОЦЕНОСТИ (1010)	57	57		57
1010	013100	Драгоцености	57	57		57
1011	014000	ПРИРОДНА ИМОВИНА (од 1012 до 1014)	2,029	6,030	3	6,027
1012	014100	Земљиште	2,029	6,030	3	6,027
1013	014200	Подземна блага				
1014	014300	Шуме и воде				
1015	015000	НЕФИНАНСИЈСКА ИМОВИНА У ПРИПРЕМИ И АВАНСИ (1016 + 1017)	240,461	277,698	251,188	26,510
1016	015100	Нефинансијска имовина у припреми	240,461	274,412	248,004	26,408



Ознака ОП	Број конта	Опис	Износ из претходне године (почетно стање)	Износ текуће године		
				Бруто	Исправка вредности	Нето (5 - 6)
1	2	3	4	5	6	7
1017	015200	Аванси за нефинансијску имовину		3,286	3,184	102
1018	016000	НЕМАТЕРИЈАЛНА ИМОВИНА (1019)	20,343	24,757	4,137	20,620
1019	016100	Нематеријална имовина	20,343	24,757	4,137	20,620
1020	020000	НЕФИНАНСИЈСКА ИМОВИНА У ЗАЛИХАМА (1021 + 1025)	1,058	7,783	6,622	1,161
1021	021000	ЗАЛИХЕ (од 1022 до 1024)	754	1,430	559	871
1022	021100	Робне резерве				
1023	021200	Залихе произвођаче	695	1,050	197	853
1024	021300	Роба за даљу продају	59	380	362	18
1025	022000	ЗАЛИХЕ СИТНОГ ИНВЕНТАРА И ПОТРОШНОГ МАТЕРИЈАЛА (1026 + 1027)	304	6,353	6,063	290
1026	022100	Залихе ситног инвентара	13	5,301	5,262	39
1027	022200	Залихе потрошног материјала	291	1,052	801	251
1028	100000	ФИНАНСИЈСКА ИМОВИНА (1029 + 1049 + 1067)	435,086	1,276,370	841,450	434,920
1029	110000	ДУГОРОЧНА ФИНАНСИЈСКА ИМОВИНА (1030 + 1040)	185,031	185,031		185,031
1030	111000	ДУГОРОЧНА ДОМАЋА ФИНАНСИЈСКА ИМОВИНА (од 1031 до 1039)	185,031	185,031		185,031
1031	111100	Дугорочне домаће хартије од вредности, изузев акција				
1032	111200	Кредити осталим нивоима власти				
1033	111300	Кредити домаћим јавним финансијским институцијама				
1034	111400	Кредити домаћим пословним банкама				
1035	111500	Кредити домаћим јавним нефинансијским институцијама				
1036	111600	Кредити физичким лицима и домаћинствима у земљи				
1037	111700	Кредити домаћим невладиним организацијама				
1038	111800	Кредити домаћим нефинансијским приватним предузећима				
1039	111900	Домаће акције и остали капитал	185,031	185,031		185,031
1040	112000	ДУГОРОЧНА СТРАНА ФИНАНСИЈСКА ИМОВИНА (од 1041 до 1048)				
1041	112100	Дугорочне стране хартије од вредности, изузев акција				
1042	112200	Кредити страним владама				
1043	112300	Кредити међународним организацијама				
1044	112400	Кредити страним пословним банкама				
1045	112500	Кредити страним нефинансијским институцијама				
1046	112600	Кредити страним невладиним организацијама				
1047	112700	Стране акције и остали капитал				
1048	112800	Страни финансијски деривати				



Ознака ОП	Број кошта	Опис	Износ из претходне године (почетно стање)	Износ текуће године		
				Бруто	Исправка вредности	Нето (5 - 6)
1	2	3	4	5	6	7
1049	120000	ПОВЧАНА СРЕДСТВА, ПЛЕМЕНИТИ МЕТАЛИ, ХАРТИЈЕ ОД ВРЕДНОСТИ, ПОТРАЖИВАЊА И КРАТКОРОЧНИ ПЛАСМАНИ (1050 + 1060 + 1062)	193,110	359,477	159,598	199,879
1050	121000	ПОВЧАНА СРЕДСТВА, ПЛЕМЕНИТИ МЕТАЛИ, ХАРТИЈЕ ОД ВРЕДНОСТИ (од 1051 до 1059)	62,218	95,774		95,774
1051	121100	Жиро и текући рачуни				
1052	121200	Издајена повчана средства и акредитивал	52,917	82,605		82,605
1053	121300	Благајна	10			
1054	121400	Девизни рачун	400	2,448		2,448
1055	121500	Девизни акредитиви				
1056	121600	Девизни благајна				
1057	121700	Остала повчана средства	8,891	10,721		10,721
1058	121800	Племенити метали				
1059	121900	Хартије од вредности				
1060	122000	КРАТКОРОЧНА ПОТРАЖИВАЊА (1061)	126,456	228,367	125,968	102,399
1061	122100	Потраживања по основу продаје и друга потраживања	126,456	228,367	125,968	102,399
1062	123000	КРАТКОРОЧНИ ПЛАСМАНИ (од 1063 до 1066)	4,436	35,336	33,630	1,706
1063	123100	Краткорочни кредити				
1064	123200	Дати аванси, депозити и хаутије	3,374	7,288	5,582	1,706
1065	123300	Хартије од вредности намењене продаји				
1066	123900	Остали краткорочни пласмани	1,062	28,048	28,048	
1067	130000	АКТИВНА ВРЕМЕНСКА РАЗГРАНИЧЕЊА (1068)	56,945	731,862	681,852	50,010
1068	131000	АКТИВНА ВРЕМЕНСКА РАЗГРАНИЧЕЊА (од 1069 до 1071)	56,945	731,862	681,852	50,010
1069	131100	Разграничени расходи до једне године	791			
1070	131200	Обрчуниги неплаћени расходи и издаци	51,260	721,526	679,592	41,934
1071	131300	Остали активна временска разграничења	4,894	10,336	2,260	8,076
1072		УКУПНА АКТИВА (1001 + 1028)	2,657,959	5,261,871	2,537,410	2,724,461
1073	351000	ВАНБИЛАНСНА АКТИВА	3,153	817		817



Ознака ОП	Број конта	Опис	Износ	
			Претходна година	Текућа година
1	2	3	4	5
		ПАСИВА		
1074	200000	ОБАВЕЗЕ (1075 + 1099 + 1118 + 1173 + 1198 + 1212)	235,795	186,895
1075	210000	ДУГОРОЧНЕ ОБАВЕЗЕ (1076 + 1086 + 1093 + 1095 + 1097)	43,886	27,510
1076	211000	ДОМАЋЕ ДУГОРОЧНЕ ОБАВЕЗЕ (од 1077 до 1085)	43,886	27,510
1077	211100	Обавезе по основу емитованих хартија од вредности, изузев акција		
1078	211200	Обавезе по основу дугорочних кредита од осталих нивоа власти		
1079	211300	Обавезе по основу дугорочних кредита од домаћих јавних финансијских институција		
1080	211400	Обавезе по основу дугорочних кредита од домаћих пословних банака	39,084	19,526
1081	211500	Обавезе по основу дугорочних кредита од осталих домаћих кредитора		
1082	211600	Обавезе по основу дугорочних кредита од домаћинстава у земљи		
1083	211700	Дугорочне обавезе по основу домаћих финансијских деривата		
1084	211800	Дугорочне обавезе по основу домаћих децениа		
1085	211900	Дугорочне обавезе за финансијске лизинге	4,802	7,984
1086	212000	СТРАНЕ ДУГОРОЧНЕ ОБАВЕЗЕ (од 1087 до 1092)		
1087	212100	Дугорочне стране обавезе по основу емитованих хартија од вредности, изузев акција		
1088	212200	Обавезе по основу дугорочних кредита од страних влада		
1089	212300	Обавезе по основу дугорочних кредита од мултилатералних институција		
1090	212400	Обавезе по основу дугорочних кредита од страних пословних банака		
1091	212500	Обавезе по основу дугорочних кредита од осталих страних кредитора		
1093	213000	ДУГОРОЧНЕ ОБАВЕЗЕ ПО ОСНОВУ ГАРАНЦИЈА (1094)		
1094	213100	Дугорочне обавезе по основу гаранција		
1095	214000	ОБАВЕЗЕ ПО ОСНОВУ ОТПЛАТЕ ГЛАВНИЦЕ ЗА ФИНАНСИЈСКИ ЛИЗИНГ (1096)		
1096	214100	Обавезе по основу отплате главнице за финансијски лизинг		
1097	215000	ОБАВЕЗЕ ПО ОСНОВУ ОТПЛАТА ГАРАНЦИЈА ПО КОМЕРЦИЈАЛНИМ ТРАНСАКЦИЈАМА (1098)		
1098	215100	Обавезе по основу отплата гаранција по комерцијалним трансакцијама		
1099	220000	КРАТКОРОЧНЕ ОБАВЕЗЕ (1100 + 1109 + 1116)		
1100	221000	КРАТКОРОЧНЕ ДОМАЋЕ ОБАВЕЗЕ (од 1101 до 1108)		
1101	221100	Краткорочне домаће обавезе по основу емитованих хартија од вредности, изузев акција		
1102	221200	Обавезе по основу краткорочних кредита од осталих нивоа власти		
1103	221300	Обавезе по основу краткорочних кредита од домаћих јавних финансијских институција		
1104	221400	Обавезе по основу краткорочних кредита од домаћих пословних банака		



Ознака ОП	Број конта	Опис	Износ	
			Претходна година	Текућа година
1	2	3	4	5
1105	221500	Обавезе по основу краткорочних кредита од осталих домаћих кредитора		
1106	221600	Обавезе по основу краткорочних кредита од домаћинства у земљи		
1107	221700	Краткорочне обавезе по основу домаћих финансијских деривата		
1108	221800	Краткорочне обавезе по основу домаћих меница		
1109	222000	КРАТКОРОЧНЕ СТРАНЕ ОБАВЕЗЕ (од 1110 до 1115)		
1110	222100	Краткорочне стране обавезе по основу емитованих хартија од вредности, изузев акција		
1111	222200	Обавезе по основу краткорочних кредита од страних владе		
1112	222300	Обавезе по основу краткорочних кредита од мултилатералних институција		
1113	222400	Обавезе по основу краткорочних кредита од страних пословних банака		
1114	222500	Обавезе по основу краткорочних кредита од осталих страних кредитора		
1115	222600	Краткорочне обавезе по основу страних финансијских деривата		
1116	223000	КРАТКОРОЧНЕ ОБАВЕЗЕ ПО ОСНОВУ ГАРАНЦИЈА (1117)		
1117	223100	Краткорочне обавезе по основу гаранција		
1118	230000	ОБАВЕЗЕ ПО ОСНОВУ РАСХОДА ЗА ЗАПОСЛЕНЕ (1119 + 1125 + 1131 + 1137 + 1141 + 1147 + 1153 + 1161 + 1167)	11,823	4,182
1119	231000	ОБАВЕЗЕ ЗА ПЛАТЕ И ДОДАТКЕ (од 1120 до 1124)	9,623	2,290
1120	231100	Обавезе за нето плате и додатке	6,932	1,659
1121	231200	Обавезе по основу пореза на плате и додатке	760	168
1122	231300	Обавезе по основу доприноса за пензијско и инвалидско осигурање на плате и додатке	1,354	326
1123	231400	Обавезе по основу доприноса за здравствено осигурање на плате и додатке	508	121
1124	231500	Обавезе по основу доприноса за незапосленост на плате и додатке	69	16
1125	232000	ОБАВЕЗЕ ПО ОСНОВУ НАКНАДА ЗАПОСЛЕНИМА (од 1126 до 1130)	133	16
1126	232100	Обавезе по основу нето накнада запосленима	125	15
1127	232200	Обавезе по основу пореза на плате за накнаде запосленима	8	1
1128	232300	Обавезе по основу доприноса за пензијско и инвалидско осигурање за накнаде запосленима		
1129	232400	Обавезе по основу доприноса за здравствено осигурање за накнаде запосленима		
1130	232500	Обавезе по основу доприноса за незапосленост за накнаде запосленима		
1131	233000	ОБАВЕЗЕ ЗА НАГРАДЕ И ОСТАЛЕ ПОСЕБНЕ РАСХОДЕ (од 1132 до 1136)		
1132	233100	Обавезе по основу нето исплата награда и осталих посебних расхода		
1133	233200	Обавезе по основу пореза на награде и остале посебне расходе		



Ознака ОП	Број конта	Опис	Износ	
			Претходна година	Текућа година
1	2	3	4	5
1134	233300	Обавезе по основу доприноса за пензијско и инвалидско осигурање за награде и остале посебне расходе		
1135	233400	Обавезе по основу доприноса за здравствено осигурање за награде и остале посебне расходе		
1136	233500	Обавезе по основу доприноса за случај незапослености за награде и остале посебне расходе		
1137	234000	ОБАВЕЗЕ ПО ОСНОВУ СОЦИЈАЛНИХ ДОПРИНОСА НА ТЕРЕТ ПОСЛОДАВЦА (од 1138 до 1140)	1,585	389
1138	234100	Обавезе по основу доприноса за пензијско и инвалидско осигурање на терет послодавца	1,094	267
1139	234200	Обавезе по основу доприноса за здравствено осигурање на терет послодавца	491	122
1140	234300	Обавезе по основу доприноса за случај незапослености на терет послодавца		
1141	235000	ОБАВЕЗЕ ПО ОСНОВУ НАКНАДА У НАТУРИ (од 1142 до 1146)		
1142	235100	Обавезе по основу нето накнада у природи		
1143	235200	Обавезе по основу пореза на накнаде у природи		
1144	235300	Обавезе по основу доприноса за пензијско и инвалидско осигурање за накнаде у природи		
1145	235400	Обавезе по основу доприноса за здравствено осигурање за накнаде у природи		
1146	235500	Обавезе по основу доприноса за случај незапослености за накнаде у природи		
1147	236000	ОБАВЕЗЕ ПО ОСНОВУ СОЦИЈАЛНЕ ПОМОЋИ ЗА ПОСЛЕДНИМА (од 1148 до 1152)	81	
1148	236100	Обавезе по основу нето исплата социјалне помоћи запосленима	50	
1149	236200	Обавезе по основу пореза на социјалну помоћ запосленима	5	
1150	236300	Обавезе по основу доприноса за пензијско и инвалидско осигурање за социјалну помоћ запосленима	18	
1151	236400	Обавезе по основу доприноса за здравствено осигурање за социјалну помоћ запосленима	7	
1152	236500	Обавезе по основу доприноса за случај незапослености за социјалну помоћ запосленима	1	
1153	237000	СЛУЖБЕНА ПУТОВАЊА И УСЛУГЕ ПО УГОВОРУ (од 1154 до 1160)	401	1,487
1154	237100	Обавезе по основу нето исплата за службена путовања	7	
1155	237200	Обавезе по основу пореза на исплате за службена путовања		
1156	237300	Обавезе по основу нето исплата за услуге по уговору	254	954
1157	237400	Обавезе по основу пореза на исплате за услуге по уговору	61	217
1158	237500	Обавезе по основу доприноса за пензијско и инвалидско осигурање за услуге по уговору	71	276
1159	237600	Обавезе по основу доприноса за здравствено осигурање за услуге по уговору	8	40
1160	237700	Обавезе по основу доприноса за случај незапослености за услуге по уговору		



Ознака ОП	Број конта	Опис	Износ	
			Претходна година	Текућа година
1	2	3	4	5
1161	238000	ОБАВЕЗЕ ПО ОСНОВУ ПОСЛАНИЧКИХ ДОДАТАКА (од 1162 до 1166)		
1162	238100	Обавезе за пето исплаћени посланички додатак		
1163	238200	Обавезе по основу пореза на исплаћени посланички додатак		
1164	238300	Обавезе по основу доприноса за пензијско и инвалидско осигурање за посланички додатак		
1165	238400	Обавезе по основу доприноса за здравствено осигурање за посланички додатак		
1166	238500	Обавезе по основу доприноса за случај незапослености за посланички додатак		
1167	239000	ОБАВЕЗЕ ПО ОСНОВУ СУДИЈСКИХ ДОДАТАКА (од 1168 до 1172)		
1168	239100	Обавезе за пето исплаћени судијски додатак		
1169	239200	Обавезе по основу пореза на исплаћени судијски додатак		
1170	239300	Обавезе по основу доприноса за пензијско и инвалидско осигурање за судијски додатак		
1171	239400	Обавезе по основу доприноса за здравствено осигурање за судијски додатак		
1172	239500	Обавезе по основу доприноса за случај незапослености за судијски додатак		
1173	240000	ОБАВЕЗЕ ПО ОСНОВУ ОСТАЛИХ РАСХОДА, ИЗУВЕН РАСХОДА ЗА ЗАПОСЛЕНЕ (1174 + 1179 + 1184 + 1189 + 1192)	3,036	1,105
1174	241000	ОБАВЕЗЕ ПО ОСНОВУ ОТПЛАТЕ КАМАТА И ПРАТЕЋИХ ТРОШКОВА ЗАДУЖИВАЊА (од 1175 до 1178)	447	725
1175	241100	Обавезе по основу отплате домаћих камата		
1176	241200	Обавезе по основу отплате страних камата	447	725
1177	241300	Обавезе по основу отплате камата по гаранцијама		
1178	241400	Обавезе по основу пратећих трошкова задуживања		
1179	242000	ОБАВЕЗЕ ПО ОСНОВУ СУБВЕНЦИЈА (од 1180 до 1183)		
1180	242100	Обавезе по основу субвенција нефинансијским предузећима		
1181	242200	Обавезе по основу субвенција приватним финансијским предузећима		
1182	242300	Обавезе по основу субвенција јавним финансијским установама		
1183	242400	Обавезе по основу субвенција приватним предузећима		
1184	243000	ОБАВЕЗЕ ПО ОСНОВУ ДОНАЦИЈА, ДОТАЦИЈА И ТРАНСФЕРА (од 1185 до 1188)	1,340	358
1185	243100	Обавезе по основу донација страним владама		
1186	243200	Обавезе по основу донација међународним организацијама		
1187	243300	Обавезе по основу трансфера осталим нивоима власти	1,340	358
1188	243400	Обавезе по основу донација организацијама обавезног социјалног осигурања		
1189	244000	ОБАВЕЗЕ ЗА СОЦИЈАЛНО ОСИГУРАЊЕ (1190 + 1191)		
1190	244100	Обавезе по основу права из социјалног осигурања код организација обавезног социјалног осигурања		



Ознака ОП	Број копта	Опис	Износ	
			Претходна година	Текућа година
1	2	3	4	5
1191	244200	Обавезе по основу социјалне помоћи из буџета		
1192	245000	ОБАВЕЗЕ ЗА ОСТАЛЕ РАСХОДЕ (од 1193 до 1197)	1,249	22
1193	245100	Обавезе по основу дотација невладиним организацијама	188	22
1194	245200	Обавезе за остале порезе, обавезне таксе, казне и камате	1,061	
1195	245300	Обавезе по основу казни и пенала по решењима судова		
1196	245400	Обавезе по основу накнаде штете за повреде и штете услед елементарних непогода		
1197	245500	Обавезе по основу накнаде штете или повреда насталих од стране државних органа		
1198	250000	ОБАВЕЗЕ ИЗ ПОСЛОВАЊА (1199 + 1203 + 1206 + 1208)	39,816	42,596
1199	251000	ПРИМЉЕНИ АВАНСИ, ДЕПОЗИТИ И КАУЦИЈЕ (од 1200 до 1202)	8,967	10,796
1200	251100	Примљени аванси	92	92
1201	251200	Примљени депозити	8,875	10,704
1202	251300	Примљене кауције		
1203	252000	ОБАВЕЗЕ ПРЕМА ДОБАВЉАЧИМА (1204 + 1205)	30,507	31,721
1204	252100	Добављачи у земљи	30,507	31,688
1205	252200	Добављачи у иностранству		33
1206	253000	ОБАВЕЗЕ ЗА ИЗДАТЕ ЧЕКОВЕ И ОБВЕЗНИЦЕ (1207)		
1207	253100	Обавезе за издате чекове и обвезнице		
1208	254000	ОСТАЛЕ ОБАВЕЗЕ (1209 до 1211)	342	79
1209	254100	Обавезе из односа буџета и буџетских корисника	140	41
1210	254200	Остале обавезе буџета		
1211	254900	Остале обавезе из пословања	202	38
1212	290000	ПАСИВНА ВРЕМЕНСКА РАЗГРАНИЧЕЊА (1213)	137,234	111,502
1213	291000	ПАСИВНА ВРЕМЕНСКА РАЗГРАНИЧЕЊА (од 1214 до 1217)	137,234	111,502
1214	291100	Разграничени приходи и примања	176	2,448
1215	291200	Разграничени плаћени расходи и издаци	3,763	1,806
1216	291300	Обрачунати неплаћени приходи и примања	126,296	102,366
1217	291900	Остала пасивна временска разграничења	6,999	4,882
1218	300000	КАПИТАЛ, УГВРЂИВАЊЕ РЕЗУЛТАТА ПОСЛОВАЊА И ВАНБИЛАНСНА ЕВИДЕНЦИЈА (1219 + 1229 + 1230 + 1231 + 1232 + 1233 + 1234)	2,422,164	2,537,566
1219	310000	КАПИТАЛ (1220)	2,368,821	2,454,944
1220	311000	КАПИТАЛ (1221 + 1222 + 1223 + 1224 + 1225 + 1226 + 1227 + 1228)	2,368,821	2,454,944
1221	311100	Нефинансијска имовина у сталним средствима	2,221,815	2,288,278
1222	311200	Нефинансијска имовина у залихама	1,059	1,161
1223	311300	Исправка вредности сопствених извора нефинансијске имовине, у сталним средствима, за набавке из кредита	39,084	19,526
1224	311400	Финансијска имовина	185,031	185,031
1225	311500	Извори новчаних средстава		
1226	311600	Утрошена средства текућих прихода и примања од продаје нефинансијске имовине у току једне године		



Ознака ОП	Број конта	Опис	Износ	
			Претходна година 4	Текућа година 5
1227	311700	Пренета неутрошена средства из ранијих година		
1228	311900	Остали сопствени извори		
1229	321121	Вишак прихода и примања – суфицит	53,343	82,622
1230	321122	Мањак прихода и примања – дефицит		
1231	321311	Нераспоређени вишак прихода и примања из ранијих година		
1232	321312	Дефицит из ранијих година		
		ПРОМЕНЕ У ВРЕДНОСТИ И ОБИМУ		
1233		ПОЗИТИВНЕ ПРОМЕНЕ У ВРЕДНОСТИ И ОБИМУ (1235 + 1237 - 1236 - 1238)		
1234		НЕГАТИВНЕ ПРОМЕНЕ У ВРЕДНОСТИ И ОБИМУ (1236 + 1238 - 1235 - 1237)		
1235	330000	ДОБИТИ КОЈЕ СУ РЕЗУЛТАТ ПРОМЕНЕ ВРЕДНОСТИ - ПОТРАЖНИ САЛДО		
1236	330000	ДОБИТИ КОЈЕ СУ РЕЗУЛТАТ ПРОМЕНЕ ВРЕДНОСТИ - ДУГОВНИ САЛДО		
1237	340000	ДРУГЕ ПРОМЕНЕ У ОБИМУ - ПОТРАЖНИ САЛДО		
1238	340000	ДРУГЕ ПРОМЕНЕ У ОБИМУ - ДУГОВНИ САЛДО		
1239		УКУПНА ПАСИВА (1074 + 1218)	2,657,959	2,724,461
1240	352000	ВАПБЛАЧЕНА ПАСИВА		817

Датум, 30.03.2021. године

Лице одговорно за
попуњавање обрасца





Образак 2

ПОПУЊАВА УПРАВА ЗА ТРЕЗОР - ФИЛИЈАЛА																																											
7	5	2							0	8	0	3	8	4	9	0							18	19	20	21	22	23	24	25	26	27	28	29	30	31	32	33	34	35	36	37	38
1	2	3	4	5	6	7	8	9	10	11	12	13	14	15	16	17	18	19	20	21	22	23	24	25	26	27	28	29	30	31	32	33	34	35	36	37	38						
Врста посила		Јединствени број КБС						Седиште УТ						Надлежни директни																													

НАЗИВ КОРИСНИКА БУЏЕТСКИХ СРЕДСТАВА
КОПСОЛИДОВАНИ ИЗВЕШТАЈ БУЏЕТА ОПШТИНЕ СЕНТА

СЕДИШТЕ СЕНТА МАТИЧНИ БРОЈ 08038490

ПИБ 102692306 БРОЈ ПОДРАЧУПА _____

НАЗИВ НАДЛЕЖНОГ ДИРЕКТНОГ КОРИСНИКА БУЏЕТСКИХ СРЕДСТАВА

(Попуњава само индиректни корисник буџетских средстава)

БИЛАНС ПРИХОДА И РАСХОДА
у периоду од 01.01.2020 до 31.12.2020 године

(У хиљадама динари)

Ознака ОП	Број конта	Опис	Износ	
			Претходна година	Текућа година
1	2	3	4	5
2001		ТЕКУЋИ ПРИХОДИ И ПРИМАЊА ОД ПРОДАЈЕ НЕФИНАНСИЈСКЕ ИМОВИНЕ (2002 + 2106)	797,514	753,299
2002	700000	ТЕКУЋИ ПРИХОДИ (2003 + 2047 + 2057 + 2069 + 2094 + 2099 + 2103)	795,494	751,770
2003	710000	ПОРЕЗИ (2004 + 2008 + 2010 + 2017 + 2023 + 2030 + 2033 + 2040)	492,547	484,221
2004	711000	ПОРЕЗ НА ДОХОДАК, ДОБИТ И КАПИТАЛНЕ ДОБИТКЕ (од 2005 до 2007)	311,272	317,716
2005	711100	Порези на доходак и капиталне добитке које плаћају физичка лица	311,272	317,716
2006	711200	Порези на добит и капиталне добитке које плаћају предузећа и друга правна лица		
2007	711300	Порези на доходак, добит и капиталне добитке који се не могу разврстати између физичких и правних лица		
2008	712000	ПОРЕЗ НА ФОНД ЗАРАДА (2009)		
2009	712100	Порез на фонд зарада		
2010	713000	ПОРЕЗ НА ИМОВИНУ (од 2011 до 2016)	144,419	137,728
2011	713100	Периодични порези на непокретности	110,969	113,435
2012	713200	Периодични порези на нето имовину		
2013	713300	Порези на заоставштину, наслеђе и поклон	4,912	3,872
2014	713400	Порези на финансијске и капиталне трансакције	28,538	20,421
2015	713500	Други једнократни порези на имовину		
2016	713600	Други периодични порези на имовину		
2017	714000	ПОРЕЗ НА ДОБРА И УСЛУГЕ (од 2018 до 2022)	31,961	23,415
2018	714100	Општи порези на добра и услуге		
2019	714300	Добит фискалних монопола		
2020	714400	Порези на појединачне услуге		
2021	714500	Порези, таксе и накнаде на употребу добара, на дозволама за добра употребљивају или делатности обављају	31,961	23,415
2022	714600	Друга порези на добра и услуге		



Ознака ОП	Број кошта	Опис	Износ	
			Претходна година	Текућа година
1	2	3	4	5
2023	715000	ПОРЕЗ НА МЕЂУНАРОДНУ ТРГОВИНУ И ТРАНСАКЦИЈЕ (од 2024 до 2029)		
2024	715100	Царине и друге увозне дажбине		
2025	715200	Порези на извоз		
2026	715300	Добит извозних или увозних монопола		
2027	715400	Добит по основу разлике између куповног и продајног девизног курса		
2028	715500	Порези на продају или куповину девиза		
2029	715600	Други порези на међународну трговину и трансакције		
2030	716000	ДРУГИ ПОРЕЗИ (2031 + 2032)	4,895	5,362
2031	716100	Други порези које искључиво плаћају предузећа, односно предузетници	4,895	5,362
2032	716200	Други порези које плаћају остала лица или који се не могу идентификовати		
2033	717000	АКЦИЗЕ (од 2034 до 2039)		
2034	717100	Акцизе на деривате нафте		
2035	717200	Акцизе на дуванске прерађевине		
2036	717300	Акцизе на алкохолна пића		
2037	717400	Акцизе на освежавајућа безалкохолна пића		
2038	717500	Акциза на кафу		
2039	717600	Друге акцизе		
2040	719000	ЈЕДНОКРАТНИ ПОРЕЗ НА ЕКСТРА ПРОФИТ И ЕКСТРА ИМОВИНУ СТЕЧЕНУ КОРИШЋЕЊЕМ ПОСЕБНИХ ПОГОДНОСТИ (од 2041 до 2046)		
2041	719100	Порез на доходак, добит и капиталну добит на терет физичких лица		
2042	719200	Порез на доходак, добит и капиталну добит на терет предузећа и осталих правних лица		
2043	719300	Порез на доходак, добит и капиталну добит нераспоређив између физичких и правних лица		
2044	719400	Остали једнократни порези на имовину		
2045	719500	Остали порези које плаћају искључиво предузећа и предузетници		
2046	719600	Остали порези које плаћају друга или неидентификована лица		
2047	720000	СОЦИЈАЛНИ ДОПРИНОСИ (2048 + 2053)		
2048	721000	ДОПРИНОСИ ЗА СОЦИЈАЛНО ОСИГУРАЊЕ (од 2049 до 2052)		
2049	721100	Доприноси за социјално осигурање на терет запослених		
2050	721200	Доприноси за социјално осигурање на терет послодавца		
2051	721300	Доприноси за социјално осигурање лица који обављају самосталну делатност и незапослених лица		
2052	721400	Доприноси за социјално осигурање који се не могу разврстати		
2053	722000	ОСТАЛИ СОЦИЈАЛНИ ДОПРИНОСИ (од 2054 до 2056)		
2054	722100	Социјални доприноси на терет осигураника		
2055	722200	Социјални доприноси послодавца		
2056	722300	Импутирани социјални доприноси		
2057	730000	ДОНАЦИЈЕ, ПОМОЋИ И ТРАНСФЕРИ (2058 + 2061 + 2066)	181,230	186,429
2058	731000	ДОНАЦИЈЕ ОД ИНОСТРАНИХ ДРЖАВА (2059 + 2060)		
2059	731100	Текуће донације од иностраних држава		
2060	731200	Капиталне донације од иностраних држава		



Ознака ОП	Број кошта	Опис	Износ	
			Претходна година	Текућа година
1	2	3	4	5
2061	732000	ДОНАЦИЈЕ И ПОМОЋИ ОД МЕЂУНАРОДНИХ ОРГАНИЗАЦИЈА (од 2062 до 2065)	32,205	45,592
2062	732100	Текуће донације од међународних организација	32,205	45,592
2063	732200	Капиталне донације од међународних организација		
2064	732300	Текуће помоћи од ЕУ		
2065	732400	Капиталне помоћи од ЕУ		
2066	733000	ТРАНСФЕРИ ОД ДРУГИХ НИВОА ВЛАСТИ (2067 + 2068)	149,025	140,837
2067	733100	Текући трансфери од других нивоа власти	118,414	111,956
2068	733200	Капитални трансфери од других нивоа власти	30,611	28,881
2069	740000	ДРУГИ ПРИХОДИ (2070 + 2077 + 2082 + 2089 + 2092)	98,287	75,257
2070	741000	ПРИХОДИ ОД ИМОВИНЕ (од 2071 до 2076)	36,876	30,957
2071	741100	Камате	1,777	796
2072	741200	Дивиденде		
2073	741300	Повлачење прихода од квази корпорација		
2074	741400	Приход од имовине који припада имаоцима полиса осигурања	70	81
2075	741500	Закуп непроизведене имовине	35,029	30,080
2076	741600	Финансијске промене на финансијским линијама		
2077	742000	ПРИХОДИ ОД ПРОДАЈЕ ДОБАРА И УСЛУГА (од 2078 до 2081)	40,893	30,766
2078	742100	Приходи од продаје добара и услуга или закупа од стране тржишних организација	36,297	26,767
2079	742200	Таксе и накнаде	2,911	2,458
2080	742300	Споредне продаје добара и услуга које врше државне нетржишне јединице	1,685	1,541
2081	742400	Импутирани приходи од добара и услуга		
2082	743000	ПОВЧАНЕ КАЗНЕ И ОДУЗЕТА ИМОВИНСКА КОРИСТ (од 2083 до 2088)	4,117	4,093
2083	743100	Приходи од новчаних казни за кривична дела		
2084	743200	Приходи од новчаних казни за привредне преступе		
2085	743300	Приходи од новчаних казни за прекршаје	4,087	4,093
2086	743400	Приходи од пенала		
2087	743500	Приходи од одузете имовинске користи		
2088	743900	Остале новчане казне, пенали и приходи од одузете имовинске користи	30	
2089	744000	ДОБРОВОЉНИ ТРАНСФЕРИ ОД ФИЗИЧКИХ И ПРАВНИХ ЛИЦА (2090 + 2091)	12,546	4,456
2090	744100	Текући добровољни трансфери од физичких и правних лица	12,546	4,456
2091	744200	Капитални добровољни трансфери од физичких и правних лица		
2092	745000	МЕШОВИТИ И НЕОДРЕЂЕНИ ПРИХОДИ (2093)	3,855	4,985
2093	745100	Мешовити и неодређени приходи	3,855	4,985
2094	770000	МЕМОРАНДУМСКЕ СТАВКЕ ЗА РЕФУНДАЦИЈУ РАСХОДА (2095 + 2097)	17,655	328
2095	771000	МЕМОРАНДУМСКЕ СТАВКЕ ЗА РЕФУНДАЦИЈУ РАСХОДА (2096)	24	
2096	771100	Меморандумске ставке за рефундацију расхода	24	
2097	772000	МЕМОРАНДУМСКЕ СТАВКЕ ЗА РЕФУНДАЦИЈУ РАСХОДА ИЗ ПРЕТХОДНЕ ГОДИНЕ (2098)	17,631	328
2098	772100	Меморандумске ставке за рефундацију расхода из претходне године	17,631	328
2099	780000	ТРАНСФЕРИ ИЗМЕЂУ БУЏЕТСКИХ КОРИСНИКА НА ИСТОМ НИВОУ (2100)	5,775	5,535



Ознака ОП	Број конта	Опис	Износ	
			Претходна година	Текућа година
1	2	3	4	5
2100	781000	ТРАНСФЕРИ ИЗМЕЂУ БУЏЕТСКИХ КОРИСНИКА НА ИСТОМ НИВОУ (2101 + 2102)	5,775	5,535
2101	781100	Трансфери између буџетских корисника на истом нивоу	5,775	5,535
2102	781300	Трансфери између организација обавезног социјалног осигурања		
2103	790000	ПРИХОДИ ИЗ БУЏЕТА (2104)		
2104	791000	ПРИХОДИ ИЗ БУЏЕТА (2105)		
2105	791100	Приходи из буџета		
2106	800000	ПРИМАЊА ОД ПРОДАЈЕ НЕФИНАНСИЈСКЕ ИМОВИНЕ (2107 + 2114 + 2121 + 2124)	2,020	1,529
2107	810000	ПРИМАЊА ОД ПРОДАЈЕ ОСНОВНИХ СРЕДСТАВА (2108 + 2110 + 2112)	2,020	1,529
2108	811000	ПРИМАЊА ОД ПРОДАЈЕ НЕПОКРЕТНОСТИ (2109)	548	504
2109	811100	Примања од продаје непокретности	548	504
2110	812000	ПРИМАЊА ОД ПРОДАЈЕ ПОКРЕТНЕ ИМОВИНЕ (2111)	1,472	1,025
2111	812100	Примања од продаје покретне имовине	1,472	1,025
2112	813000	ПРИМАЊА ОД ПРОДАЈЕ ОСТАЛИХ ОСНОВНИХ СРЕДСТАВА (2113)		
2113	813100	Примања од продаје осталих основних средстава		
2114	820000	ПРИМАЊА ОД ПРОДАЈЕ ЗАЛИХА (2115 + 2117 + 2119)		
2115	821000	ПРИМАЊА ОД ПРОДАЈЕ РОБНИХ РЕЗЕРВИ (2116)		
2116	821100	Примања од продаје робних резерви		
2117	822000	ПРИМАЊА ОД ПРОДАЈЕ ЗАЛИХА ПРОИЗВОДЊЕ (2118)		
2118	822100	Примања од продаје залиха производње		
2119	823000	ПРИМАЊА ОД ПРОДАЈЕ РОБЕ ЗА ДАЉУ ПРОДАЈУ (2120)		
2120	823100	Примања од продаје робе за даљу продају		
2121	830000	ПРИМАЊА ОД ПРОДАЈЕ ДРАГОЦЕНОСТИ (2122)		
2122	831000	ПРИМАЊА ОД ПРОДАЈЕ ДРАГОЦЕНОСТИ (2123)		
2123	831100	Примања од продаје драгоцености		
2124	840000	ПРИМАЊА ОД ПРОДАЈЕ ПРИРОДНЕ ИМОВИНЕ (2125 + 2127 + 2129)		
2125	841000	ПРИМАЊА ОД ПРОДАЈЕ ЗЕМЉИШТА (2126)		
2126	841100	Примања од продаје земљишта		
2127	842000	ПРИМАЊА ОД ПРОДАЈЕ ПОДЗЕМНИХ БЛАГА (2128)		
2128	842100	Примања од продаје подземних блага		
2129	843000	ПРИМАЊА ОД ПРОДАЈЕ ШУМА И ВОДА (2130)		
2130	843100	Примања од продаје шума и вода		
2131		ТЕКУЋИ РАСХОДИ И ИЗДАЦИ ЗА НЕФИНАНСИЈСКУ ИМОВИНУ (2132 + 2300)	770,579	703,557
2132	400000	ТЕКУЋИ РАСХОДИ (2133 + 2155 + 2200 + 2215 + 2239 + 2252 + 2268 + 2283)	644,596	645,712
2133	410000	РАСХОДИ ЗА ЗАПОСЛЕНЕ (2134 + 2136 + 2140 + 2142 + 2147 + 2149 + 2151 + 2153)	221,068	242,021
2134	411000	ПЛАТЕ, ДОДАЦИ И НАКНАДЕ ЗАПОСЛЕНИХ (ЗАРАДЕ) (2135)	175,839	192,616
2135	411100	Плате, додаци и накнаде запослених	175,839	192,616
2136	412000	СОЦИЈАЛНИ ДОПРИНОСИ НА ТЕРЕТ ПОСЛОДАВЦА (од 2137 до 2139)	29,765	31,892
2137	412100	Допринос за пензијско и инвалидско осигурање	20,888	22,092



Ознака ОП	Број конта	Опис	Износ	
			Претходна година	Текућа година
			4	5
			8,877	9,800
2138	412200	Допринос за здравствено осигурање		
2139	412300	Допринос за незапосленост	689	1,016
2140	413000	НАКНАДЕ У НАТУРИ (2141)	689	1,016
2141	413100	Накнаде у природи		
2142	414000	СОЦИЈАЛНА ДАВАЊА ЗАПОСЛЕНИМА (од 2143 до 2146)	6,763	6,647
2143	414100	Исплата накнада за време одсуствовања с посла на терет фондова	692	82
2144	414200	Расходи за образовање деце запослених		
2145	414300	Отпремнице и помоћи	343	1,236
2146	414400	Помоћ у медицинском лечењу запосленог или његова уже породице и друге помоћи запосленом	5,728	5,329
2147	415000	НАКНАДЕ ТРОШКОВА ЗА ЗАПОСЛЕНЕ (2148)	2,596	2,255
2148	415100	Накнаде трошкова за запослене	2,596	2,255
2149	416000	НАГРАДЕ ЗАПОСЛЕНИМА И ОСТАЛИ ПОСЕБНИ РАСХОДИ (2150)	5,416	7,595
2150	416100	Награде запосленима и остали посебни расходи	5,416	7,595
2151	417000	ПОСЛАНИЧКИ ДОДАТАК (2152)		
2152	417100	Посланички додатак		
2153	418000	СУДИЈСКИ ДОДАТАК (2154)		
2154	418100	Судијски додатак		
2155	420000	КОРИШЋЕЊЕ УСЛУГА И РОБА (2156 + 2164 + 2170 + 2179 + 2187 + 2190)	240,749	211,193
2156	421000	СТАЛНИ ТРОШКОВИ (од 2157 до 2163)	76,463	69,855
2157	421100	Трошкови платног промета и банкарских услуга	1,493	1,159
2158	421200	Енергетске услуге	43,389	36,549
2159	421300	Комуналне услуге	18,780	20,232
2160	421400	Услуге комуникација	7,385	7,023
2161	421500	Трошкови осигурања	3,660	3,573
2162	421600	Закуп имовине и опреме	383	120
2163	421900	Остали трошкови	1,373	1,199
2164	422000	ТРОШКОВИ ПУТОВАЊА (од 2165 до 2169)	1,588	261
2165	422100	Трошкови службених путовања у земљи	440	132
2166	422200	Трошкови службених путовања у иностранство	262	96
2167	422300	Трошкови путовања у оквиру редовног рада		
2168	422400	Трошкови путовања ученика	120	
2169	422900	Остали трошкови транспорта	766	33
2170	423000	УСЛУГЕ ПО УГОВОРУ (од 2171 до 2178)	41,589	36,166
2171	423100	Административне услуге	3,870	1,837
2172	423200	Компјутерске услуге	2,058	2,031
2173	423300	Компјутерске услуге	414	104
2174	423400	Услуге обрзовања и усавршавања запослених	5,749	2,972
2175	423500	Услуге информисања	18,720	22,213
2176	423600	Стручне услуге	1,995	828
2177	423700	Услуге за домаћинство и угоститељство	4,959	3,966
2178	423900	Репрезентација	3,824	2,215
2179	424000	СПЕЦИЈАЛИЗОВАНЕ УСЛУГЕ (од 2180 до 2186)	72,375	67,090
2180	424100	Остале опште услуге	8,127	1,500
2181	424200	Пољопривредне услуге		
2182	424300	Услуге образовања, културе и спорта	21,293	11,973
2183	424400	Медицинске услуге	879	1,047
2184	424500	Услуге одржавања аутопутева	5,359	6,927
2184	424500	Услуге одржавања националних паркова и природних површина	9,635	12,109



Ознака ОП	Број кошта	Опис	Износ	
			Претходна година	Текућа година
1	2	3	4	5
2185	424600	Услуге очувања животне средине, науке и геодетске услуге	2,493	4,292
2186	424900	Остале специјализоване услуге	24,589	29,242
2187	425000	ТЕКУЋЕ ПОПРАВКЕ И ОДРЖАВАЊЕ (УСЛУГЕ И МАТЕРИЈАЛИ) (2188 + 2189)	23,658	17,690
2188	425100	Текуће поправке и одржавање зграда и објеката	7,687	6,763
2189	425200	Текуће поправке и одржавање опреме	15,971	10,927
2190	426000	МАТЕРИЈАЛ (од 2191 до 2199)	25,076	20,131
2191	426100	Административни материјал	5,598	4,422
2192	426200	Материјали за пољопривреду	1	
2193	426300	Материјали за образовање и усавршавање запослених	1,155	905
2194	426400	Материјали за снабљај	3,131	2,281
2195	426500	Материјали за очување животне средине и науку		
2196	426600	Материјали за образовање, културу и спорт	1,915	948
2197	426700	Медицински и лабораторијски материјали		
2198	426800	Материјали за одржавање хигијене и угоститељство	7,263	4,641
2199	426900	Материјали за посебне намене	6,013	6,934
2200	430000	АМОРТИЗАЦИЈА И УПОТРЕБА СРЕДСТАВА ЗА РАД (2201 + 2205 + 2207 + 2209 + 2213)		
2201	431000	АМОРТИЗАЦИЈА НЕКРЕТНИНА И ОПРЕМЕ (од 2202 до 2204)		
2202	431100	Амортизација зграда и грађевинских објеката		
2203	431200	Амортизација опреме		
2204	431300	Амортизација осталих некретнина и опреме		
2205	432000	АМОРТИЗАЦИЈА КУЛТИВИСАНЕ ОПРЕМЕ (од 2206)		
2206	432100	Амортизација култивисане опреме		
2207	433000	УПОТРЕБА ДРАГОЦЕНОСТИ (2208)		
2208	433100	Употреба драгоцености		
2209	434000	УПОТРЕБА ПРИРОДНЕ ИМОВИНЕ (од 2210 до 2212)		
2210	434100	Употреба земљишта		
2211	434200	Употреба подземног блага		
2212	434300	Употреба шума и вода		
2213	435000	АМОРТИЗАЦИЈА НЕМАТЕРИЈАЛНЕ ИМОВИНЕ (2214)		
2214	435100	Амортизација нематеријалне имовине		
2215	440000	ОТПЛАТА КАМАТА И ПРАГЕБИ ТРОШКОВИ ЗАДУЖИВАЊА (2216 + 2226 + 2233 + 2235)	1,094	522
2216	441000	ОТПЛАТА ДОМАЋИХ КАМАТА (од 2217 до 2225)	970	489
2217	441100	Отплата камата на домаће хартије од вредности		
2218	441200	Отплата камата осталим нивоима власти		
2219	441300	Отплата камата домаћим јавним финансијским институцијама		
2220	441400	Отплата камата домаћим пословним банкама	707	298
2221	441500	Отплата камата осталим домаћим кредиторима		
2222	441600	Отплата камата домаћинствима у земљи		
2223	441700	Отплата камата на домаће финансијске деривате		
2224	441800	Отплата камата на домаће менице		
2225	441900	Финансијске промене на финансијским лизинзима	263	191
2226	442000	ОТПЛАТА СТРАНИХ КАМАТА (од 2227 до 2232)		
2227	442100	Отплата камата на хартије од вредности смитоване на иностраном финансијском тржишту		
2228	442200	Отплата камата страним владама		
2229	442300	Отплата камата мултилатералним институцијама		



Ознака ОП	Број конта	Опис	Износ	
			Претходна година	Текућа година
1	2	3	4	5
2230	442400	Отплата камата страним пословним банкама		
2231	442500	Отплата камата осталим страним кредиторима		
2232	442600	Отплата камата на стране финансијске деривате		
2233	443000	ОТПЛАТА КАМАТА ПО ГАРАНЦИЈАМА (2234)		
2234	443100	Отплата камата по гаранцијама		
2235	444000	ПРАТЕЋИ ТРОШКОВИ ЗАДУЖИВАЊА (од 2236 до 2238)	124	33
2236	444100	Негативне курсне разлике		
2237	444200	Казне за кашњење	124	33
2238	444300	Остали пратећи трошкови задуживања		
2239	450000	СУБВЕНЦИЈЕ (2240 – 2243 + 2246 + 2249)	10,348	26,236
2240	451000	СУБВЕНЦИЈЕ ЈАВНИМ НЕФИНАНСИЈСКИМ ПРЕДУЗЕЊИМА И ОРГАНИЗАЦИЈАМА (2241 – 2242)	8,081	22,665
2241	451100	Текуће субвенције јавним нефинансијским предузећима и организацијама	6,081	21,351
2242	451200	Капиталне субвенције јавним нефинансијским предузећима и организацијама	2,000	1,314
2243	452000	СУБВЕНЦИЈЕ ПРИВАТНИМ ФИНАНСИЈСКИМ ИНСТИТУЦИЈАМА (2244 + 2245)		
2244	452100	Текуће субвенције приватним финансијским институцијама		
2245	452200	Капиталне субвенције приватним финансијским институцијама		
2246	453000	СУБВЕНЦИЈЕ ЈАВНИМ ФИНАНСИЈСКИМ ИНСТИТУЦИЈАМА (2247 + 2248)		
2247	453100	Текуће субвенције јавним финансијским институцијама		
2248	453200	Капиталне субвенције јавним финансијским институцијама		
2249	454000	СУБВЕНЦИЈЕ ПРИВАТНИМ ПРЕДУЗЕЊИМА (2250 + 2251)	2,267	3,571
2250	454100	Текуће субвенције приватним предузећима	2,267	3,571
2251	454200	Капиталне субвенције приватним предузећима		
2252	460000	ДОНАЦИЈЕ, ДОТАЦИЈЕ И ТРАНСФЕРИ (2253 + 2256 + 2259 + 2262 + 2265)	99,316	90,008
2253	461000	ДОНАЦИЈЕ СТРАНИМ ВЛАДАМА (2254 + 2255)		
2254	461100	Текуће донације страним владама		
2255	461200	Капиталне донације страним владама		
2256	462000	ДОТАЦИЈЕ МЕЂУНАРОДНИМ ОРГАНИЗАЦИЈАМА (2257 + 2258)		
2257	462100	Текуће донације међународним организацијама		
2258	462200	Капиталне донације међународним организацијама		
2259	463000	ТРАНСФЕРИ ОСТАЛИМ НИВОИМА ВЛАСТИ (2260 + 2261)	71,565	63,276
2260	463100	Текући трансфери осталим нивоима власти	71,565	63,276
2261	463200	Капитални трансфери осталим нивоима власти		
2262	464000	ДОТАЦИЈЕ ОРГАНИЗАЦИЈАМА ОБАВЕЗНОГ СОЦИЈАЛНОГ ОСИГУРАЊА (2263 + 2264)	10,683	24,823
2263	464100	Текуће донације организацијама обавезног социјалног осигурања	10,683	24,823
2264	464200	Капиталне донације организацијама обавезног социјалног осигурања		
2265	465000	ОСТАЛЕ ДОТАЦИЈЕ И ТРАНСФЕРИ (2266 + 2267)	17,068	1,909
2266	465100	Остале текуће донације и трансфери	17,068	1,909
2267	465200	Остале капиталне донације и трансфери		



Ознака ОП	Број конта	Опис	Износ	
			Претходна година	Текућа година
1	2	3	4	5
2268	470000	СОЦИЈАЛНО ОСИГУРАЊЕ И СОЦИЈАЛНА ЗАШТИТА (2269 + 2273)	19,643	24,687
2269	471000	ПРАВА ИЗ СОЦИЈАЛНОГ ОСИГУРАЊА (ОРГАНИЗАЦИЈЕ ОБАВЕЗНОГ СОЦИЈАЛНОГ ОСИГУРАЊА) (од 2270 до 2272)		
2270	471100	Права из социјалног осигурања која се исплаћују непосредно домаћинствима		
2271	471200	Права из социјалног осигурања која се исплаћују непосредно пружаоцима услуга		
2272	471900	Трансфери другим организацијама обавезног социјалног осигурања за допринос за осигурање		
2273	472000	НАКНАДЕ ЗА СОЦИЈАЛНУ ЗАШТИТУ ИЗ БУЏЕТА (од 2274 до 2282)	19,643	24,687
2274	472100	Накнаде из буџета у случају болести и инвалидности		
2275	472200	Накнаде из буџета за породилско одеуство		
2276	472300	Накнаде из буџета за децу и породицу	7,409	7,046
2277	472400	Накнаде из буџета за случај незапослености		
2278	472500	Старосне и породичне пензије из буџета		
2279	472600	Накнаде из буџета у случају смрти		
2280	472700	Накнаде из буџета за образовање, културу, науку и спорт	12,086	9,150
2281	472800	Накнаде из буџета за становање и живот		
2282	472900	Остале накнаде из буџета	148	8,491
2283	480000	ОСТАЛИ РАСХОДИ (2284 + 2287 + 2291 + 2293 + 2296 + 2298)	52,378	51,045
2284	481000	ДОТАЦИЈЕ НЕВЛАДИНИМ ОРГАНИЗАЦИЈАМА (2285 + 2286)	48,741	47,321
2285	481100	Дотације непрофитним организацијама које пружају помоћ домаћинствима		
2286	481900	Дотације осталим непрофитним институцијама	48,741	47,321
2287	482000	ПОРЕЗИ, ОБАВЕЗНЕ ТАКСЕ, КАЗНЕ, ПЕНАЛИ И КАМАТЕ (од 2288 до 2290)	3,637	3,724
2288	482100	Остали порези	3,225	3,008
2289	482200	Обавезне таксе	389	716
2290	482300	Новчане казне, пенали и камате	23	
2291	483000	НОВЧАНЕ КАЗНЕ И ПЕНАЛИ ПО РЕШЕЊУ СУДОВА (2292)		
2292	483100	Новчане казне и пенали по решењу судова		
2293	484000	НАКНАДА ШТЕТЕ ЗА ПОВРЕДЕ ИЛИ ШТЕТУ НАСТАЛУ УСЛЕД ЕЛЕМЕНТАРНИХ НЕПОГОДА ИЛИ ДРУГИХ ПРИРОДНИХ УЗРОКА (2294 + 2295)		
2294	484100	Накнада штете за повреде или штету услед елементарних непогода		
2295	484200	Накнада штете од дивљачи		
2296	485000	НАКНАДА ШТЕТЕ ЗА ПОВРЕДЕ ИЛИ ШТЕТУ НАНЕТУ ОД СТРАНЕ ДРЖАВНИХ ОРГАНА (2297)		
2297	485100	Накнада штете за повреде или штету нанету од стране државних органа		
2298	489000	РАСХОДИ КОЈИ СЕ ФИНАНСИРАЈУ ИЗ СРЕДСТАВА ЗА РЕАЛИЗАЦИЈУ НАЦИОНАЛНОГ ИНВЕСТИЦИОНОГ ПЛАНА (2299)		
2299	489100	Расходи који се финансирају из средстава за реализацију националног инвестиционог плана		
2300	500000	ИЗДАЦИ ЗА НЕФИНАНСИЈСКУ ИМОВИНУ (2301 + 2323 + 2332 + 2335 + 2343)	125,983	57,845
2301	510000	ОСНОВНА СРЕДСТВА (2302 + 2307 + 2317 + 2319 + 2321)	124,198	57,659



Ознака ОП	Број конта	Опис	Износ	
			Претходна година	Текућа година
1	2	3	4	5
2302	511000	ЗГРАДЕ И ГРАЂЕВИНСКИ ОБЈЕКТИ (од 2303 до 2306)	111,255	48,797
2303	511100	Куповина зграда и објеката	7,140	1,176
2304	511200	Изградња зграда и објеката	28,351	8,043
2305	511300	Капитално одржавање зграда и објеката	63,575	32,227
2306	511400	Пројектно планирање	12,189	7,351
2307	512000	МАШИНЕ И ОПРЕМА (од 2308 до 2316)	11,305	8,429
2308	512100	Опрема за саобраћај	3,852	2,260
2309	512200	Административна опрема	3,802	2,914
2310	512300	Опрема за пољопривреду		
2311	512400	Опрема за заштиту животне средине	419	23
2312	512500	Медицинска и лабораторијска опрема		
2313	512600	Опрема за образовање, науку, културу и спорт	2,349	1,450
2314	512700	Опрема за војску		1,249
2315	512800	Опрема за јавну безбедност		
2316	512900	Опрема за производњу, моторна, непокретна и немоторна опрема	883	533
2317	513000	ОСТАЛЕ НЕКРЕТНИЦЕ И ОПРЕМА (2318)	533	433
2318	513100	Остале некретнице и опрема	533	433
2319	514000	КУЛТИВИСАНА ИМОВИНА (2320)	942	
2320	514100	Култивисана имовина	942	
2321	515000	НЕМАТЕРИЈАЛНА ИМОВИНА (2322)	163	
2322	515100	Нематеријална имовина	163	
2323	520000	ЗАЛИХЕ (2324 + 2326 + 2329)	1,286	186
2324	521000	РОБНЕ РЕЗЕРВЕ (2325)		
2325	521100	Робне резерве	837	
2326	522000	ЗАЛИХЕ ПРОИЗВОДЉЕ (од 2327 до 2329)		
2327	522100	Залихе материјала		
2328	522200	Залихе недовршене производље		
2329	522300	Залихе готових производа	837	
2330	523000	ЗАЛИХЕ РОБЕ ЗА ДАЉУ ПРОДАЈУ (2331)	449	186
2331	523100	Залихе робе за даљу пролају	449	186
2332	530000	ДРАГОЦЕНОСТИ (2333)		
2333	531000	ДРАГОЦЕНОСТИ (2334)		
2334	531100	Драгоцености	499	
2335	540000	ПРИРОДНА ИМОВИНА (2336 + 2338 + 2340)		
2336	541000	ЗЕМЉИШТЕ (2337)		
2337	541100	Земљиште		
2338	542000	РУДНА БОГАТСТВА (2339)		
2339	542100	Копови	499	
2340	543000	ШУМЕ И ВОДЕ (2341 + 2342)	499	
2341	543100	Шуме	499	
2342	543200	Воде		
2343	550000	НЕФИНАНСИЈСКА ИМОВИНА КОЈА СЕ ФИНАНСИРА ИЗ СРЕДСТАВА ЗА РЕАЛИЗАЦИЈУ НАЦИОНАЛНОГ ИНВЕСТИЦИОНОГ ПЛАНА (2344)		
2344	551000	НЕФИНАНСИЈСКА ИМОВИНА КОЈА СЕ ФИНАНСИРА ИЗ СРЕДСТАВА ЗА РЕАЛИЗАЦИЈУ НАЦИОНАЛНОГ ИНВЕСТИЦИОНОГ ПЛАНА (2345)		
2345	551100	Нефинансијска имовина која се финансира из средстава за реализацију националног инвестиционог плана		
2346		УТВРЂИВАЊЕ РЕЗУЛТАТА ПОСЛОВАЊА Вишак прихода и прихода - буџетски суфицит (2001 - 2131) > 0	26,935	49,742



Ознака ОП	Број кошта	Опис	Износ	
			Претходна година	Текућа година
1	2	3	4	5
2347		Мањак прихода и примања - буџетски дефицит (2131 - 2001) > 0		
2348		КОРИГОВАЊЕ ВИШКА, ОДНОСНО МАЊКА ПРИХОДА И ПРИМАЊА (од 2349 до 2353)	46,147	52,621
2349		Део нераспоређеног вишка прихода и примања из ранијих година који је коришћен за покриће расхода и издатака текуће године	45,739	50,229
2350		Део новчаних средстава амортизације који је коришћен за набавку нефинансијске имовине		
2351		Део пренетих неутрошених средстава из ранијих година коришћен за покриће расхода и издатака текуће године	408	2,392
2352		Износ расхода и издатака за нефинансијску имовину, финансираних из кредита		
2353		Износ приватизационих примања и примања од отплате датих кредита коришћен за покриће расхода и издатака текуће године		
2354		ПОКРИЋЕ ИЗВРШЕНИХ ИЗДАТАКА ИЗ ТЕКУЋИХ ПРИХОДА И ПРИМАЊА (2355 + 2356)	19,739	19,741
2355		Утрошена средства текућих прихода и примања од продаје нефинансијске имовине за отплату обавеза по кредитима	19,718	19,741
2356		Утрошена средства текућих прихода и примања од продаје нефинансијске имовине за набавку финансијске имовине	21	
2357	321121	ВИШАК ПРИХОДА И ПРИМАЊА - СУФИЦИТ (2346 + 2348 - 2354) > 0 или (2348 - 2347 - 2354) > 0	53,343	82,622
2358	321122	МАЊАК ПРИХОДА И ПРИМАЊА - ДЕФИЦИТ (2347 - 2348 + 2354) > 0		
2359		ВИШАК ПРИХОДА И ПРИМАЊА - СУФИЦИТ (ЗА ПРЕНОС У НАРЕДНУ ГОДИНУ) (2360 + 2361 = 2357)	53,343	82,622
2360		Део вишка прихода и примања наменски одређен за наредну годину	5,051	47,463
2361		Нераспоређени део вишка прихода и примања за пренос у наредну годину	48,292	35,159

Датум, 30.03.2021. годинеЛице одговорно за
попуњавање обрасца



Образац 3

ПОПУЊАВА УПРАВА ЗА ТРЕЗОР - ФИЛИЈАЛА																																					
7	5	3							0	8	0	3	8	4	9	0																					
1	2	3	4	5	6	7	8	9	10	11	12	13	14	15	16	17	18	19	20	21	22	23	24	25	26	27	28	29	30	31	32	33	34	35	36	37	38
Врста посла			Јединствени број КБС						Седиште УГ						Надлежни директни																						

НАЗИВ КОРИСНИКА БУЏЕТСКИХ СРЕДСТАВА
КОНСОЛИДОВАНИ ИЗВЕШТАЈ БУЏЕТА ОПШТИНЕ СЕНТА

СЕДИШТЕ СЕНТА МАТИЧНИ БРОЈ 08038490

ПИБ 102692306 БРОЈ ПОДРАЧУНА _____

НАЗИВ НАДЛЕЖНОГ ДИРЕКТНОГ КОРИСНИКА БУЏЕТСКИХ СРЕДСТАВА _____

(Попуњава само индиректни корисник буџетских средстава)

ИЗВЕШТАЈ О КАПИТАЛНИМ ИЗДАЦИМА И ПРИМАЊИМА

у периоду од 01.01.2020 до 31.12.2020 године

(У хиљадама динара)

Ознака ОП	Број кошта	Опис	Износ	
			Претходна година	Текућа година
1	2	3	4	5
3001		ПРИМАЊА (3002 + 3027)	2,020	1,529
3002	800000	ПРИМАЊА ОД ПРОДАЈЕ НЕФИНАНСИЈСКЕ ИМОВИНЕ (3003 + 3010 + 3017 + 3020)	2,020	1,529
3003	810000	ПРИМАЊА ОД ПРОДАЈЕ ОСНОВНИХ СРЕДСТАВА (3004 + 3006 + 3008)	2,020	1,529
3004	811000	ПРИМАЊА ОД ПРОДАЈЕ НЕПОКРЕТНОСТИ (3005)		
3005	811100	Примања од продаје непокретности	548	504
3006	812000	ПРИМАЊА ОД ПРОДАЈЕ ПОКРЕТНЕ ИМОВИНЕ (3007)	1,472	1,025
3007	812100	Примања од продаје покретне имовине	1,472	1,025
3008	813000	ПРИМАЊА ОД ПРОДАЈЕ ОСТАЛИХ ОСНОВНИХ СРЕДСТАВА (3009)		
3009	813100	Примања од продаје осталих основних средстава		
3010	820000	ПРИМАЊА ОД ПРОДАЈЕ ЗАЛИХА (3011 + 3013 + 3015)		
3011	821000	ПРИМАЊА ОД ПРОДАЈЕ РОБНИХ РЕЗЕРВИ (3012)		
3012	821100	Примања од продаје робних резерви		
3013	822000	ПРИМАЊА ОД ПРОДАЈЕ ЗАЛИХА ПРОИЗВОДЊЕ (3014)		
3014	822100	Примања од продаје залиха производње		
3015	823000	ПРИМАЊА ОД ПРОДАЈЕ РОБЕ ЗА ДАЉУ ПРОДАЈУ (3016)		
3016	823100	Примања од продаје робе за даљу продају		
3017	830000	ПРИМАЊА ОД ПРОДАЈЕ ДРАГОЦЕНОСТИ (3018)		
3018	831000	ПРИМАЊА ОД ПРОДАЈЕ ДРАГОЦЕНОСТИ (3019)		
3019	831100	Примања од продаје драгоцености		
3020	840000	ПРИМАЊА ОД ПРОДАЈЕ ПРИРОДНЕ ИМОВИНЕ (3021 + 3023 + 3025)		



Ознака ОП	Број конта	Опис	Износ	
			Претходна година	Текућа година
1	2	3	4	5
3021	841000	ПРИМАЊА ОД ПРОДАЈЕ ЗЕМЉИШТА (3022)		
3022	841100	Примања од продаје земљишта		
3023	842000	ПРИМАЊА ОД ПРОДАЈЕ ПОДЗЕМНИХ БЛАГА (3024)		
3024	842100	Примања од продаје подземних блага		
3025	843000	ПРИМАЊА ОД ПРОДАЈЕ ШУМА И ВОДА (3026)		
3026	843100	Примања од продаје шума и вода		
3027	900000	ПРИМАЊА ОД ЗАДУЖИВАЊА И ПРОДАЈЕ ФИНАНСИЈСКЕ ИМОВИНЕ (3028 + 3047)		
3028	910000	ПРИМАЊА ОД ЗАДУЖИВАЊА (3029 + 3039)		
3029	911000	ПРИМАЊА ОД ДОМАЋИХ ЗАДУЖИВАЊА (од 3030 до 3038)		
3030	911100	Примања од емитовања домаћих хартија од вредности, изузев акција		
3031	911200	Примања од задуживања од осталих нивоа власти		
3032	911300	Примања од задуживања од јавних финансијских институција у земљи		
3033	911400	Примања од задуживања од пословних банака у земљи		
3034	911500	Примања од задуживања од осталих поверилаца у земљи		
3035	911600	Примања од задуживања од домаћинстава у земљи		
3036	911700	Примања од домаћих финансијских деривата		
3037	911800	Примања од домаћих меница		
3038	911900	Исправка унутрашњег дуга		
3039	912000	ПРИМАЊА ОД ИНОСТРАНОГ ЗАДУЖИВАЊА (од 3040 до 3046)		
3040	912100	Примања од емитовања хартија од вредности, изузев акција, на иностраном финансијском тржишту		
3041	912200	Примања од задуживања од иностраних држава		
3042	912300	Примања од задуживања од мултилатералних институција		
3043	912400	Примања од задуживања од иностраних пословних банака		
3044	912500	Примања од задуживања од осталих иностраних поверилаца		
3045	912600	Примања од иностраних финансијских деривата		
3046	912900	Исправка спољног дуга		
3047	920000	ПРИМАЊА ОД ПРОДАЈЕ ФИНАНСИЈСКЕ ИМОВИНЕ (3048 + 3058)		
3048	921000	ПРИМАЊА ОД ПРОДАЈЕ ДОМАЋЕ ФИНАНСИЈСКЕ ИМОВИНЕ (од 3049 до 3057)		
3049	921100	Примања од продаје домаћих хартија од вредности, изузев акција		
3050	921200	Примања од отплате кредита датих осталим нивоима власти		
3051	921300	Примања од отплате кредита датих домаћим јавним финансијским институцијама		
3052	921400	Примања од отплате кредита датих домаћим пословним банкама		
3053	921500	Примања од отплате кредита датих домаћим јавним нефинансијским институцијама		



Ознака ОП	Број конта	Опис	Износ	
			Претходна година	Текућа година
1	2	3	4	5
3054	921600	Примања од отплате кредита датих физичким лицима и домаћинствима у земљи		
3055	921700	Примања од отплате кредита датих удружењима грађана у земљи		
3056	921800	Примања од отплате кредита датих нефинансијским приватним предузећима у земљи		
3057	921900	Примања од продаје домаћих акција и осталог капитала		
3058	922000	ПРИМАЊА ОД ПРОДАЈЕ СТРАНЕ ФИНАНСИЈСКЕ ИМОВИНЕ (од 3059 до 3066)		
3059	922100	Примања од продаје страних хартија од вредности, изузев акција		
3060	922200	Примања од отплате кредита датих страним владама		
3061	922300	Примања од отплате кредита датих међународним организацијама		
3062	922400	Примања од отплате кредита датих страним пословним банкама		
3063	922500	Примања од отплате кредита датих страним нефинансијским институцијама		
3064	922600	Примања од отплате кредита датих страним невладиним организацијама		
3065	922700	Примања од продаје страних акција и осталог капитала		
3066	922800	Примања од продаје стране валуте		
3067		ИЗДАЦИ (3068 + 3114)	145,701	77,586
3068	500000	ИЗДАЦИ ЗА НЕФИНАНСИЈСКУ ИМОВИНУ (3069 + 3091 + 3100 + 3103 + 3111)		
3069	510000	ОСНОВНА СРЕДСТВА (3070 + 3075 + 3085 + 3087 + 3089)	125,983	57,845
3070	511000	ЗГРАДЕ И ГРАЂЕВИНСКИ ОБЈЕКТИ (од 3071 до 3074)	124,198	57,659
3071	511100	Куповина зграда и објеката	111,255	48,797
3072	511200	Изградња зграда и објеката	7,140	1,176
3073	511300	Капитално одржавање зграда и објеката	28,351	8,043
3074	511400	Пројектно планирање	63,575	32,227
3075	512000	МАШИНЕ И ОПРЕМА (од 3076 до 3084)	12,189	7,351
3076	512100	Опрема за саобраћај	11,305	8,429
3077	512200	Административна опрема	3,852	2,260
3078	512300	Опрема за пољопривреду	3,802	2,914
3079	512400	Опрема за заштиту животне средине		
3080	512500	Медицинска и лабораторијска опрема	419	23
3081	512600	Опрема за образовање, културу и спорт		
3082	512700	Опрема за војску	2,349	1,450
3083	512800	Опрема за јавну безбедност		
3084	512900	Опрема за производњу, моторни, непокретна и немоторна опрема		1,249
3085	513000	ОСТАЛЕ НЕКРЕТНИШТЕ И ОПРЕМА (3086)	883	533
3086	513100	Остале некретности и опрема	533	433
3087	514000	КУЛТИВИСАНА ИМОВИНА (3088)		
3088	514100	Култивисана имовина	942	
3089	515000	НЕМАТЕРИЈАЛНА ИМОВИНА (3090)		
3090	515100	Нематеријална имовина	942	
3091	520000	ЗАЛИХЕ (3092 + 3094 + 3098)	163	
3092	521000	Робне резерве (3093)	1,286	186
3093	521100	Робне резерве		
3094	522000	ЗАЛИХЕ ПРОИЗВОДЊЕ (од 3095 до 3097)	837	



Ознака ОП	Број конта	Опис	Износ	
			Претходна година	Текућа година
1	2	3	4	5
3095	522100	Залихе материјала		
3096	522200	Залихе недовршене производње		
3097	522300	Залихе готових производа		
3098	523000	ЗАЛИХЕ РОБЕ ЗА ДАЉУ ПРОДАЈУ (3099)	837	
3099	523100	Залихе робе за даљу продају	449	186
3100	530000	ДРАГОЦЕНОСТИ (3101)	449	186
3101	531000	ДРАГОЦЕНОСТИ (3102)		
3102	531100	Драгоцености		
3103	540000	ПРИРОДНА ИМОВИНА (3104 + 3106 + 3108)	499	
3104	541000	ЗЕМЉИШТЕ (3105)		
3105	541100	Земљиште		
3106	542000	РУДНА БОГАТСТВА (3107)		
3107	542100	Копови		
3108	543000	ШУМЕ И ВОДЕ (3109 + 3110)	499	
3109	543100	Шуме	499	
3110	543200	Воде		
3111	550000	НЕФИНАНСИЈСКА ИМОВИНА КОЈА СЕ ФИНАНСИРА ИЗ СРЕДСТАВА ЗА РЕАЛИЗАЦИЈУ НАЦИОНАЛНОГ ИНВЕСТИЦИОНОГ ПЛАНА (3112)		
3112	551000	НЕФИНАНСИЈСКА ИМОВИНА КОЈА СЕ ФИНАНСИРА ИЗ СРЕДСТАВА ЗА РЕАЛИЗАЦИЈУ НАЦИОНАЛНОГ ИНВЕСТИЦИОНОГ ПЛАНА (3113)		
3113	551100	Нефинансијска имовина која се финансира из средстава за реализацију националног инвестиционог плана		
3114	600000	ИЗДАЦИ ЗА ОТПЛАТУ ГЛАВНИЦЕ И НАБАВКУ ФИНАНСИЈСКЕ ИМОВИНЕ (3115 + 3140)	19,718	19,741
3115	610000	ОТПЛАТА ГЛАВНИЦЕ (3116 + 3126 + 3134 + 3136 + 3138)	19,718	19,741
3116	611000	ОТПЛАТА ГЛАВНИЦЕ ДОМАЋИМ КРЕДИТОРИМА (од 3117 до 3125)	19,718	19,741
3117	611100	Отплата главнице на домаће хартије од вредности, изузев акција		
3118	611200	Отплата главнице осталим нивоима власти		
3119	611300	Отплата главнице домаћим јавним финансијским институцијама		
3120	611400	Отплата главнице домаћим пословним банкама	19,718	19,741
3121	611500	Отплата главнице осталим домаћим кредиторима		
3122	611600	Отплата главнице домаћинствима у земљи		
3123	611700	Отплата главнице на домаће финансијске деривате		
3124	611800	Отплата домаћих меница		
3125	611900	Исправка унутрашњег дуга		
3126	612000	ОТПЛАТА ГЛАВНИЦЕ СТРАНИМ КРЕДИТОРИМА (од 3127 до 3133)		
3127	612100	Отплата главнице на хартије од вредности, изузев акција, емитоване на иностраном финансијском тржишту		
3128	612200	Отплата главнице страним владама		
3129	612300	Отплата главнице мултилатералним институцијама		
3130	612400	Отплата главнице страним пословним банкама		
3131	612500	Отплата главнице осталим страним кредиторима		
3132	612600	Отплата главнице на стране финансијске деривате		



Ознака ОП	Број кошта	Опис	Износ	
			Претходна година	Текућа година
1	2	3	4	5
3133	612900	Исправка спољног дуга		
3134	613000	ОТПЛАТА ГЛАВНИЦЕ ПО ГАРАНЦИЈАМА (3135)		
3135	613100	Отплата главнице по гаранцијама		
3136	614000	ОТПЛАТА ГЛАВНИЦЕ ЗА ФИНАНСИЈСКИ ЛИЗИНГ (3137)		
3137	614100	Отплата главнице за финансијски лизинг		
3138	615000	ОТПЛАТА ГАРАНЦИЈА ПО КОМЕРЦИЈАЛНИМ ТРАНСАКЦИЈАМА (3139)		
3139	615100	Отплата гаранција по комерцијалним трансакцијама		
3140	620000	НАБАВКА ФИНАНСИЈСКЕ ИМОВИНЕ (3141 + 3151 + 3160)		
3141	621000	НАБАВКА ДОМАЋЕ ФИНАНСИЈСКЕ ИМОВИНЕ (од 3142 до 3150)		
3142	621100	Набавка домаћих хартија од вредности, изузев акција		
3143	621200	Кредити осталим нивоима власти		
3144	621300	Кредити домаћим јавним финансијским институцијама		
3145	621400	Кредити домаћим пословним банкама		
3146	621500	Кредити домаћим нефинансијским јавним институцијама		
3147	621600	Кредити физичким лицима и домаћинствима у земљи		
3148	621700	Кредити невладиним организацијама у земљи		
3149	621800	Кредити домаћим нефинансијским приватним предузећима		
3150	621900	Набавка домаћих акција и осталог капитала		
3151	622000	НАБАВКА СТРАНЕ ФИНАНСИЈСКЕ ИМОВИНЕ (од 3152 до 3159)		
3152	622100	Набавка страних хартија од вредности, изузев акција		
3153	622200	Кредити страним владама		
3154	622300	Кредити међународним организацијама		
3155	622400	Кредити страним пословним банкама		
3156	622500	Кредити страним нефинансијским институцијама		
3157	622600	Кредити страним невладиним организацијама		
3158	622700	Набавка страних акција и осталог капитала		
3159	622800	Куповина стране валуте		
3160	623000	НАБАВКА ФИНАНСИЈСКЕ ИМОВИНЕ КОЈА СЕ ФИНАНСИРА ИЗ СРЕДСТАВА ЗА РЕАЛИЗАЦИЈУ НАЦИОНАЛНОГ ИНВЕСТИЦИОНОГ ПЛАНА (3161)		
3161	623100	Набавки финансијске имовине која се финансира из средстава за реализацију националног инвестиционог плана		
3162		ВИШАК ПРИМАЊА (3001 – 3067)		
3163		МАЊАК ПРИМАЊА (3067 – 3001)		
			43,681	76,057

Датум, 30.03.2021 . године

Лице одговорно за
попуњавање обрасца



Наредбодавац



Образац 4

ПОПУЊАВА УПРАВА ЗА ТРЕЗОР - ФИЛИЈАЛА																																					
7	5	4							0	8	0	3	8	4	9	0													28								
1	2	3	4	5	6	7	8	9	10	11	12	13	14	15	16	17	18	19	20	21	22	23	24	25	26	27	28	29	30	31	32	33	34	35	36	37	38
Врста посла			Јединствени број КБС						Седиште УТ												Надлежни директни																

НАЗИВ КОРИСНИКА БУЏЕТСКИХ СРЕДСТАВА
КОНСОЛИДОВАНИ ИЗВЕШТАЈ БУЏЕТА ОПШТИНЕ СЕНТА

СЕДИШТЕ СЕНТА МАТИЧНИ БРОЈ 08038490

ПИБ 102692306 БРОЈ ПОДРАЧУНА _____

НАЗИВ НАДЛЕЖНОГ ДИРЕКТНОГ КОРИСНИКА БУЏЕТСКИХ СРЕДСТАВА

(Попуњава само индиректни корисник буџетских средстава)

ИЗВЕШТАЈ О НОВЧАНИМ ТОКОВИМА

у периоду од 01.01.2020 до 31.12.2020 године

(У хиљадама динара)

Ознака ОП	Број конта	Опис	Износ	
			Претходна година	Текућа година
1	2	3	4	5
4001		НОВЧАНИ ПРИЛИВИ (4002 + 4106 + 4131)	797,514	753,299
4002	700000	ТЕКУЋИ ПРИХОДИ (4003 + 4047 + 4057 + 4069 + 4094 + 4099 + 4103)	795,494	751,770
4003	710000	ПОРЕЗИ (4004 + 4008 + 4010 + 4017 + 4023 + 4030 + 4033 + 4040)	492,547	484,221
4004	711000	ПОРЕЗ НА ДОХОДАК, ДОБИТ И КАПИТАЛНЕ ДОБИТКЕ (од 4005 до 4007)	311,272	317,716
4005	711100	Порези на доходак и капиталне добитке које плаћају физичка лица	311,272	317,716
4006	711200	Порези на добит и капиталне добитке које плаћају предузећа и друга правна лица		
4007	711300	Порези на доходак, добит и капиталне добитке који се не могу разврстати између физичких и правних лица		
4008	712000	ПОРЕЗ НА ФОНД ЗАРАДА (4009)		
4009	712100	Порез на фонд зарада		
4010	713000	ПОРЕЗ НА ИМОВИНУ (од 4011 до 4016)	144,419	137,728
4011	713100	Периодични порези на непокретности	110,969	113,435
4012	713200	Периодични порези на нето имовину		
4013	713300	Порези на завештајину, наслеђе и поклан	4,912	3,872
4014	713400	Порези на финансијске и капиталне трансакције	28,538	20,421
4015	713500	Други једнократни порези на имовину		
4016	713600	Други периодични порези на имовину		
4017	714000	ПОРЕЗ НА ДОБРА И УСЛУГЕ (од 4018 до 4022)	31,961	23,415
4018	714100	Општи порези на добра и услуге		
4019	714300	Добит фиксних монопола		
4020	714400	Порези на појединачне услуге		
4021	714500	Порези, таксе и накнаде на употребу добара, на дозволу да се добра употребљавају или делатности обављају	31,961	23,415
4022	714600	Други порези на добра и услуге		
4023	715000	ПОРЕЗ НА МЕЂУНАРОДНУ ТРГОВИНУ И ТРАНСАКЦИЈЕ (од 4024 до 4029)		
4024	715100	Царине и друге увозне дажбине		



Ознака ОП	Број конта	Опис	Износ	
			Прегходна година	Текућа година
1	2	3	4	5
4025	715200	Порези на извоз		
4026	715300	Добит извозних или увозних монопола		
4027	715400	Добит на основу разлике између куповног и продајног девизног курса		
4028	715500	Порези на продају или куповину девизе		
4029	715600	Други порези на међународну трговину и трансакције		
4030	716000	ДРУГИ ПОРЕЗИ (4031 + 4032)	4,895	5,362
4031	716100	Други порези које искључиво плаћају предузећа, односно предузетници	4,895	5,362
4032	716200	Други порези које плаћају остала лица или који се не могу идентификовати		
4033	717000	АКЦИЗЕ (од 4034 до 4039)		
4034	717100	Акцизе на деривате нафте		
4035	717200	Акцизе на дуванске прерађевине		
4036	717300	Акцизе на алкохолна пића		
4037	717400	Акцизе на овежавајућа безалкохолна пића		
4038	717500	Акцизе на кафу		
4039	717600	Друге акцизе		
4040	719000	ЈЕДНОКРАТНИ ПОРЕЗ НА ЕКСТРА ПРОФИТ И ЕКСТРА ИМОВИНУ СТЕЧЕНУ КОРИШЋЕЊЕМ ПОСЕБНИХ ПОГОДНОСТИ (од 4041 до 4046)		
4041	719100	Порез на доходак, добит и капиталну добит на терет физичких лица		
4042	719200	Порез на доходак, добит и капиталну добит на терет предузећа и осталих правних лица		
4043	719300	Порез на доходак, добит и капиталну добит нераспоредив између физичких и правних лица		
4044	719400	Остали једнократни порези на имовину		
4045	719500	Остали порези које плаћају искључиво предузећа и предузетници		
4046	719600	Остали порези које плаћају друга или неидентификована лица		
4047	720000	СОЦИЈАЛНИ ДОПРИНОСИ (4048 + 4053)		
4048	721000	ДОПРИНОСИ ЗА СОЦИЈАЛНО ОСИГУРАЊЕ (од 4049 до 4052)		
4049	721100	Доприноси за социјално осигурање на терет запослених		
4050	721200	Доприноси за социјално осигурање на терет послодавца		
4051	721300	Доприноси за социјално осигурање лица која обављају самосталну делатност и незапослених лица		
4052	721400	Доприноси за социјално осигурање који се не могу разврстати		
4053	722000	ОСТАЛИ СОЦИЈАЛНИ ДОПРИНОСИ (од 4054 до 4056)		
4054	722100	Социјални доприноси на терет осигурањика		
4055	722200	Социјални доприноси на терет послодавца		
4056	722300	Импутирани социјални доприноси		
4057	730000	ДОНАЦИЈЕ, ПОМОЋИ И ТРАНСФЕРИ (4058 + 4061 + 4066)	181,230	186,429
4058	731000	ДОНАЦИЈЕ ОД ИНОСТРАНИХ ДРЖАВА (од 4059 + 4060)		
4059	731100	Текуће донације од иностраних држава		
4060	731200	Капиталне донације од иностраних држава		
4061	732000	ДОНАЦИЈЕ И ПОМОЋИ ОД МЕЂУНАРОДНИХ ОРГАНИЗАЦИЈА (од 4062 до 4065)	32,205	45,592
4062	732100	Текуће донације од међународних организација	32,205	45,592
4063	732200	Капиталне донације од међународних организација		



Ознака ОП	Број конта	Опис	Износ	
			Прегходна година	Текућа година
1	2	3	4	5
4064	732300	Текуће помоћи од ЕУ		
4065	732400	Капиталне помоћи од ЕУ		
4066	733000	ТРАНСФЕРИ ОД ДРУГИХ НИВОА ВЛАСТИ (4067 + 4068)	149,025	140,837
4067	733100	Текући трансфери од других нивоа власти	118,414	111,956
4068	733200	Капитални трансфери од других нивоа власти	30,611	28,881
4069	740000	ДРУГИ ПРИХОДИ (4070 + 4077 + 4082 + 4089 + 4092)	98,287	75,257
4070	741000	ПРИХОДИ ОД ИМОВИНЕ (од 4071 до 4076)	36,876	30,957
4071	741100	Камат	1,777	796
4072	741200	Дивиденде		
4073	741300	Повлачење прихода од квази корпорација		
4074	741400	Приход од имовине који припада имаоцима полиса осигурања	70	81
4075	741500	Закуп непроизведене имовине	35,029	30,080
4076	741600	Финансијске промене на финансијским лизинзима		
4077	742000	ПРИХОДИ ОД ПРОДАЈЕ ДОБАРА И УСЛУГА (од 4078 до 4081)	40,893	30,766
4078	742100	Приходи од продаје добара и услуга или закупа од стране тржишних организација	36,297	26,767
4079	742200	Таксе и накнаде	2,911	2,458
4080	742300	Споредне продаје добара и услуга које врше државне нетржишне јединице	1,685	1,541
4081	742400	Имитиране продаје добара и услуга		
4082	743000	НОВЧАНЕ КАЗНЕ И ОДУЗЕТА ИМОВИНСКА КОРИСТ (од 4083 до 4088)	4,117	4,093
4083	743100	Приходи од новчаних казни за кривична дела		
4084	743200	Приходи од новчаних казни за привредне преступе		
4085	743300	Приходи од новчаних казни за прекршаје	4,087	4,093
4086	743400	Приходи од исвала		
4087	743500	Приходи од одузете имовинске користи		
4088	743900	Остале новчане казне, пенали и приходи од одузете имовинске користи	30	
4089	744000	ДОБРОВОЉНИ ТРАНСФЕРИ ОД ФИЗИЧКИХ И ПРАВНИХ ЛИЦА (4090 + 4091)	12,546	4,456
4090	744100	Текући добровољни трансфери од физичких и правних лица	12,546	4,456
4091	744200	Капитални добровољни трансфери од физичких и правних лица		
4092	745000	МЕШОВИТИ И НЕОДРЕЂЕНИ ПРИХОДИ (4093)	3,855	4,985
4093	745100	Мешовити и неодређени приходи	3,855	4,985
4094	770000	МЕМОРАНДУМСКЕ СТАВКЕ ЗА РЕФУНДАЦИЈУ РАСХОДА (4095 - 4097)	17,655	328
4095	771000	МЕМОРАНДУМСКЕ СТАВКЕ ЗА РЕФУНДАЦИЈУ РАСХОДА (4096)	24	
4096	771100	Меморандумске ставке за рефундацију расхода	24	
4097	772000	МЕМОРАНДУМСКЕ СТАВКЕ ЗА РЕФУНДАЦИЈУ РАСХОДА ИЗ ПРЕТХОДНЕ ГОДИНЕ (4098)	17,631	328
4098	772100	Меморандумске ставке за рефундацију расхода из претходне године	17,631	328
4099	780000	ТРАНСФЕРИ ИЗМЕЂУ БУЏЕТСКИХ КОРИСНИКА НА ИСТОМ НИВОУ (4100)	5,775	5,535
4100	781000	ТРАНСФЕРИ ИЗМЕЂУ БУЏЕТСКИХ КОРИСНИКА НА ИСТОМ НИВОУ (4101 + 4102)	5,775	5,535
4101	781100	Трансфери између буџетских корисника на истом нивоу	5,775	5,535



Ознака ОП	Број конта	Опис	Износ	
			Претходна година	Текућа година
1	2	3	4	5
4102	781300	Трансфери између организација обавезног социјалног осигурања		
4103	790000	ПРИХОДИ ИЗ БУЏЕТА (4104)		
4104	791000	ПРИХОДИ ИЗ БУЏЕТА (4105)		
4105	791100	Преходи из буџета		
4106	800000	ПРИМАЊА ОД ПРОДАЈЕ НЕФИНАНСИЈСКЕ ИМОВИНЕ (4107 + 4114 + 4121 + 4124)	2,020	1,529
4107	810000	ПРИМАЊА ОД ПРОДАЈЕ ОСНОВНИХ СРЕДСТАВА (4108 + 4110 + 4112)	2,020	1,529
4108	811000	ПРИМАЊА ОД ПРОДАЈЕ НЕПОКРЕТНОСТИ (4109)	548	504
4109	811100	Примања од продаје непокретности	548	504
4110	812000	ПРИМАЊА ОД ПРОДАЈЕ ПОКРЕТНЕ ИМОВИНЕ (4111)	1,472	1,025
4111	812100	Примања од продаје покретне имовине	1,472	1,025
4112	813000	ПРИМАЊА ОД ПРОДАЈЕ ОСТАЛИХ ОСНОВНИХ СРЕДСТАВА (4113)		
4113	813100	Примања од продаје осталих основних средстава		
4114	820000	ПРИМАЊА ОД ПРОДАЈЕ ЗАЛИХА (4115 + 4117 + 4119)		
4115	821000	ПРИМАЊА ОД ПРОДАЈЕ РОБНИХ РЕЗЕРВИ (4116)		
4116	821100	Примања од продаје робних резерви		
4117	822000	ПРИМАЊА ОД ПРОДАЈЕ ЗАЛИХА ПРОИЗВОДЊЕ (4118)		
4118	822100	Примања од продаје залиха производње		
4119	823000	ПРИМАЊА ОД ПРОДАЈЕ РОБЕ ЗА ДАЉУ ПРОДАЈУ (4120)		
4120	823100	Примања од продаје робе за даљу продају		
4121	830000	ПРИМАЊА ОД ПРОДАЈЕ ДРАГОЦЕНОСТИ (4122)		
4122	831000	ПРИМАЊА ОД ПРОДАЈЕ ДРАГОЦЕНОСТИ (4123)		
4123	831100	Примања од продаје драгоцености		
4124	840000	ПРИМАЊА ОД ПРОДАЈЕ ПРИРОДНЕ ИМОВИНЕ (4125 + 4127 + 4129)		
4125	841000	ПРИМАЊА ОД ПРОДАЈЕ ЗЕМЉИШТА (4126)		
4126	841100	Примања од продаје земљишта		
4127	842000	ПРИМАЊА ОД ПРОДАЈЕ ПОДЗЕМНИХ БЛАГА (4128)		
4128	842100	Примања од продаје подземних блага		
4129	843000	ПРИМАЊА ОД ПРОДАЈЕ ШУМА И ВОДА (4130)		
4130	843100	Примања од продаје шума и вода		
4131	900000	ПРИМАЊА ОД ЗАДУЖИВАЊА И ПРОДАЈЕ ФИНАНСИЈСКЕ ИМОВИНЕ (4132 + 4151)		
4132	910000	ПРИМАЊА ОД ЗАДУЖИВАЊА (4133 + 4143)		
4133	911000	ПРИМАЊА ОД ДОМАЋИХ ЗАДУЖИВАЊА (од 4134 до 4142)		
4134	911100	Примања од емитовања домаћих харџија од вредности, изузев акција		
4135	911200	Примања од задуживања од осталих нивоа власти		
4136	911300	Примања од задуживања од јавних финансијских институција у земљи		
4137	911400	Примања од задуживања од пословних банака у земљи		
4138	911500	Примања од задуживања од осталих поверљивца у земљи		
4139	911600	Примања од задуживања од домаћинстава у земљи		
4140	911700	Примања од домаћих финансијских деривата		
4141	911800	Примања од домаћих мениџа		



Ознака ОП	Број конта	Опис	Износ	
			Претходна година	Текућа година
1	2	3	4	5
4142	911900	Исправка унутрашњег дуга		
4143	912000	ПРИМАЊА ОД ИНОСТРАНОГ ЗАДУЖИВАЊА (од 4144 до 4150)		
4144	912100	Примања од емитовања хартија од вредности, изузев акција, на иностраном финансијском тржишту		
4145	912200	Примања од задуживања од иностраних држава		
4146	912300	Примања од задуживања од мултилатералних институција		
4147	912400	Примања од задуживања од иностраних пословних банака		
4148	912500	Примања од задуживања од осталих иностраних поверљиваца		
4149	912600	Примања од иностраних финансијских деривата		
4150	912900	Исправка спољног дуга		
4151	920000	ПРИМАЊА ОД ПРОДАЈЕ ФИНАНСИЈСКЕ ИМОВИНЕ (4152 + 4162)		
4152	921000	ПРИМАЊА ОД ПРОДАЈЕ ДОМАЋЕ ФИНАНСИЈСКЕ ИМОВИНЕ (од 4153 до 4161)		
4153	921100	Примања од продаје домаћих хартија од вредности, изузев акција		
4154	921200	Примања од отплате кредита датих осталим нивоима власти		
4155	921300	Примања од отплате кредита датих домаћим јавним финансијским институцијама		
4156	921400	Примања од отплате кредита датих домаћим пословним банкама		
4157	921500	Примања од отплате кредита датих домаћим јавним нефинансијским институцијама		
4158	921600	Примања од отплате кредита датих физичким лицима и домаћинствима у земљи		
4159	921700	Примања од отплате кредита датих удружењима грађана у земљи		
4160	921800	Примања од отплате кредита датих нефинансијским приватним предузећима у земљи		
4161	921900	Примања од продаје домаћих акција и осталог капитала		
4162	922000	ПРИМАЊА ОД ПРОДАЈЕ СТРАНЕ ФИНАНСИЈСКЕ ИМОВИНЕ (од 4163 до 4170)		
4163	922100	Примања од продаје страних хартија од вредности, изузев акција		
4164	922200	Примања од отплате кредита датих страним владама		
4165	922300	Примања од отплате кредита датих међународним организацијама		
4166	922400	Примања од отплате кредита датих страним пословним банкама		
4167	922500	Примања од отплате кредита датих страним нефинансијским институцијама		
4168	922600	Примања од отплате кредита датих страним невладиним организацијама		
4169	922700	Примања од продаје страних акција и осталог капитала		
4170	922800	Примања од продаје стране валуте		
4171		НОВЧАНИ ОДЛИВИ (4172 + 4340 + 4386)	790,297	723,298
4172	400000	ТЕКУЋИ РАСХОДИ (4173 + 4195 + 4240 + 4255 + 4279 + 4292 + 4308 + 4323)	644,596	645,712
4173	410000	РАСХОДИ ЗА ЗАПОСЛЕНЕ (4174 + 4176 + 4180 + 4182 + 4187 + 4189 + 4191 + 4193)	221,068	242,021
4174	411000	ПЛАТЕ, ДОДАЦИ И НАКНАДЕ ЗАПОСЛЕНИХ (ЗАРАДЕ) (4175)	175,839	192,616



Ознака ОП	Број кошта	Опис	Износ	
			Претходна година	Текућа година
1	2	3	4	5
4175	411100	Плате, додаци и накнаде запослених	175,839	192,616
4176	412000	СОЦИЈАЛНИ ДОПРИНОСИ НА ТЕРЕТ ПОСЛОДАВЦА (од 4177 до 4179)	29,765	31,892
4177	412100	Допринос за пензијско и инвалидско осигурање	20,888	22,092
4178	412200	Допринос за здравствено осигурање	8,877	9,800
4179	412300	Допринос за незапосленост		
4180	413000	НАКНАДЕ У НАТУРИ (4181)	689	1,016
4181	413100	Накнаде у натури	689	1,016
4182	414000	СОЦИЈАЛНА ДАВАЊА ЗАПОСЛЕНИМА (од 4183 до 4186)	6,763	6,647
4183	414100	Исплата накнада за време одсуствовања с посла на терет фондова	692	82
4184	414200	Расходи за образовање деце запослених		
4185	414300	Отпремнице и помоћи	343	1,236
4186	414400	Помоћ у медицинском лечењу запосленог или чланова уже породице и друге помоћи запосленом	5,728	5,329
4187	415000	НАКНАДЕ ТРОШКОВА ЗА ЗАПОСЛЕНЕ (4188)	2,596	2,255
4188	415100	Накнаде трошкова за запослене	2,596	2,255
4189	416000	НАГРАДЕ ЗАПОСЛЕНИМА И ОСТАЛИ ПОСЕБНИ РАСХОДИ (4190)	5,416	7,595
4190	416100	Награде запосленима и остали посебни расходи	5,416	7,595
4191	417000	ПОСЛАНИЧКИ ДОДАТАК (4192)		
4192	417100	Посланички додатак		
4193	418000	СУДИЈСКИ ДОДАТАК (4194)		
4194	418100	Судијски додатак		
4195	420000	КОРИШЋЕЊЕ УСЛУГА И РОБА (4196 + 4204 + 4210 + 4219 + 4227 + 4230)	240,749	211,193
4196	421000	СТАЛНИ ТРОШКОВИ (од 4197 до 4203)	76,463	69,855
4197	421100	Трошкови платног промета и банкарских услуга	1,493	1,159
4198	421200	Енергетске услуге	43,389	36,549
4199	421300	Комуналне услуге	18,780	20,232
4200	421400	Услуге комуникација	7,385	7,023
4201	421500	Трошкови осигурања	3,660	3,573
4202	421600	Закуп имовине и опреме	383	120
4203	421900	Остали трошкови	1,373	1,199
4204	422000	ТРОШКОВИ ПУТОВАЊА (од 4205 до 4209)	1,588	261
4205	422100	Трошкови службених путовања у земљи	440	132
4206	422200	Трошкови службених путовања у иностранство	262	96
4207	422300	Трошкови путовања у оквиру редовног рада		
4208	422400	Трошкови путовања ученика	120	
4209	422900	Остали трошкови транспорта	766	33
4210	423000	УСЛУГЕ ПО УГОВОРУ (од 4211 до 4218)	41,589	36,166
4211	423100	Административне услуге	3,870	1,837
4212	423200	Компјутерске услуге	2,058	2,031
4213	423300	Услуге образовања и усавршавања запослених	414	104
4214	423400	Услуге информисања	5,749	2,972
4215	423500	Стручне услуге	18,720	22,213
4216	423600	Услуге за домаћинство и угоститељство	1,995	828
4217	423700	Репрезентација	4,959	3,966
4218	423900	Остале опште услуге	3,824	2,215
4219	424000	СПЕЦИЈАЛИЗОВАНЕ УСЛУГЕ (од 4220 до 4226)	72,375	67,090
4220	424100	Пољопривредне услуге	8,127	1,500
4221	424200	Услуге образовања, културе и спорта	21,293	11,973
4222	424300	Медицинске услуге	879	1,047
4223	424400	Услуге одржавања аутопутева	5,359	6,927



Ознака ОП	Број кошта	Опис	Износ	
			Претходна година	Текућа година
1	2	3	4	5
4224	424500	Услуге одржавања националних паркова и природних површина	9,635	12,109
4225	424600	Услуге очувања животне средине, науке и геодетске услуге	2,493	4,292
4226	424900	Остале специјализоване услуге	24,589	29,242
4227	425000	ТЕКУЋЕ ПОПРАВКЕ И ОДРЖАВАЊЕ (УСЛУГЕ И МАТЕРИЈАЛИ) (4228 - 4229)	23,658	17,690
4228	425100	Текуће поправке и одржавање зграда и објеката	7,687	6,763
4229	425200	Текуће поправке и одржавање опреме	15,971	10,927
4230	426000	МАТЕРИЈАЛ (од 4231 до 4239)	25,076	20,131
4231	426100	Административни материјал	5,598	4,422
4232	426200	Материјали за пољопривреду	1	
4233	426300	Материјали за образовање и усавршавање запослених	1,155	905
4234	426400	Материјали за саобраћај	3,131	2,281
4235	426500	Материјали за очување животне средине и науку		
4236	426600	Материјали за образовање, културу и спорт	1,915	948
4237	426700	Медицински и лабораторијски материјали		
4238	426800	Материјали за одржавање хитне и угоститељство	7,263	4,641
4239	426900	Материјали за посебне намене	6,013	6,934
4240	430000	АМОРТИЗАЦИЈА И УПОТРЕБА СРЕДСТАВА ЗА РАД (4241 + 4245 + 4247 + 4249 + 4253)		
4241	431000	АМОРТИЗАЦИЈА НЕКРЕТНИНА И ОПРЕМЕ (од 4242 до 4244)		
4242	431100	Амортизација зграда и грађевинских објеката		
4243	431200	Амортизација опреме		
4244	431300	Амортизација осталих некретнина и опреме		
4245	432000	АМОРТИЗАЦИЈА КУЛТИВИСАНЕ ИМОВИНЕ (4246)		
4246	432100	Амортизација култивисане имовине		
4247	433000	УПОТРЕБА ДРАГОЦЕНОСТИ (4248)		
4248	433100	Употреба драгоцености		
4249	434000	УПОТРЕБА ПРИРОДНЕ ИМОВИНЕ (од 4250 до 4252)		
4250	434100	Употреба земљишта		
4251	434200	Употреба подземног блага		
4252	434300	Употреба шума и вода		
4253	435000	АМОРТИЗАЦИЈА НЕМАТЕРИЈАЛНЕ ИМОВИНЕ (4254)		
4254	435100	Амортизација нематеријалне имовине		
4255	440000	ОТПЛАТА КАМАТА И ПРАТЕЋИ ТРОШКОВИ ЗАДУЖИВАЊА (4256 + 4266 + 4273 + 4275)	1,094	522
4256	441000	ОТПЛАТА ДОМАЋИХ КАМАТА (од 4257 до 4265)	970	489
4257	441100	Отплата камата на домаће хартије од вредности		
4258	441200	Отплата камата осталим нивоима власти		
4259	441300	Отплата камата домаћим јавним финансијским институцијама		
4260	441400	Отплата камата домаћим пословним банкама	707	298
4261	441500	Отплата камата осталим домаћим кредиторима		
4262	441600	Отплата камата домаћинствима у земљи		
4263	441700	Отплата камата на домаће финансијске деривате		
4264	441800	Отплата камата на домаће менине		
4265	441900	Финансијске промене на финансијском лизинзима	263	191
4266	442000	ОТПЛАТА СТРАНИХ КАМАТА (од 4267 до 4272)		
4267	442100	Отплата камата на хартије од вредности смитоване на иностраном финансијском тржишту		
4268	442200	Отплата камата страним владама		



Ознака ОП	Број конта	Опис	Износ	
			Претходна година	Текућа година
1	2	3	4	5
4269	442300	Отплата кимџа мултилатералним институцијама		
4270	442400	Отплата камата страним пословним банкама		
4271	442500	Отплата камата осталим страним кредиторима		
4272	442600	Отплата камата на стране финансијске деривате		
4273	443000	ОТПЛАТА КАМАТА ПО ГАРАНЦИЈАМА (4274)		
4274	443100	Отплата камата по гаранцијама		
4275	444000	ПРАТЕЋИ ТРОШКОВИ ЗАДУЖИВАЊА (од 4276 до 4278)	124	33
4276	444100	Негативне курсне разлике		
4277	444200	Казне за кашњење	124	33
4278	444300	Остали пратећи трошкови задуживања		
4279	450000	СУБВЕНЦИЈЕ (4280 + 4283 + 4286 + 4289)	10,348	26,236
4280	451000	СУБВЕНЦИЈЕ ЈАВНИМ НЕФИНАНСИЈСКИМ ПРЕДУЗЕЋИМА И ОРГАНИЗАЦИЈАМА (4281 + 4282)	8,081	22,665
4281	451100	Текуће субвенције јавним нефинансијским предузећима и организацијама	6,081	21,351
4282	451200	Капиталне субвенције јавним нефинансијским предузећима и организацијама	2,000	1,314
4283	452000	СУБВЕНЦИЈЕ ПРИВАТНИМ ФИНАНСИЈСКИМ ИНСТИТУЦИЈАМА (4284 - 4285)		
4284	452100	Текуће субвенције приватним финансијским институцијама		
4285	452200	Капиталне субвенције приватним финансијским институцијама		
4286	453000	СУБВЕНЦИЈЕ ЈАВНИМ ФИНАНСИЈСКИМ ИНСТИТУЦИЈАМА (4287 + 4288)		
4287	453100	Текуће субвенције јавним финансијским институцијама		
4288	453200	Капиталне субвенције јавним финансијским институцијама		
4289	454000	СУБВЕНЦИЈЕ ПРИВАТНИМ ПРЕДУЗЕЋИМА (4290 - 4291)	2,267	3,571
4290	454100	Текуће субвенције приватним предузећима	2,267	3,571
4291	454200	Капиталне субвенције приватним предузећима		
4292	460000	ДОНАЦИЈЕ, ДОТАЦИЈЕ И ТРАНСФЕРИ (4293 + 4296 + 4299 + 4302 + 4305)	99,316	90,008
4293	461000	ДОНАЦИЈЕ СТРАНИМ ВЛАДАМА (4294 + 4295)		
4294	461100	Текуће донације страним владама		
4295	461200	Капиталне донације страним владама		
4296	462000	ДОТАЦИЈЕ МЕЂУНАРОДНИМ ОРГАНИЗАЦИЈАМА (4297 + 4298)		
4297	462100	Текуће донације међународним организацијама		
4298	462200	Капиталне донације међународним организацијама		
4299	463000	ТРАНСФЕРИ ОСТАЛИМ НИВОИМА ВЛАСТИ (4300 + 4301)	71,565	63,276
4300	463100	Текући трансфери осталим нивоима власти	71,565	63,276
4301	463200	Капитални трансфери осталим нивоима власти		
4302	464000	ДОТАЦИЈЕ ОРГАНИЗАЦИЈАМА ОБАВЕЗНОГ СОЦИЈАЛНОГ ОСИГУРАЊА (4303 + 4304)	10,683	24,823
4303	464100	Текуће донације организацијама обавезног социјалног осигурања	10,683	24,823
4304	464200	Капиталне донације организацијама обавезног социјалног осигурања		
4305	465000	ОСТАЛЕ ДОТАЦИЈЕ И ТРАНСФЕРИ (4306 + 4307)	17,068	1,909
4306	465100	Остале текуће донације и трансфери	17,068	1,909
4307	465200	Остале капиталне донације и трансфери		



Ознака ОП	Број конта	Опис	Износ	
			Претходна година	Текућа година
1	2	3	4	5
4308	470000	СОЦИЈАЛНО ОСИГУРАЊЕ И СОЦИЈАЛНА ЗАШТИТА (4309 + 4313)	19,643	24,687
4309	471000	ПРАВА ИЗ СОЦИЈАЛНОГ ОСИГУРАЊА (ОРГАНИЗАЦИЈЕ ОБАВЕЗНОГ СОЦИЈАЛНОГ ОСИГУРАЊА) (од 4310 до 4312)		
4310	471100	Права из социјалног осигурања која се исплаћују непосредно домаћинствима		
4311	471200	Права из социјалног осигурања која се исплаћују непосредно пружаоцима услуга		
4312	471900	Трансфери другим организацијама обавезног социјалног осигурања за доприносе за осигурање		
4313	472000	НАКНАДЕ ЗА СОЦИЈАЛНУ ЗАШТИТУ ИЗ БУЏЕТА (од 4314 до 4322)	19,643	24,687
4314	472100	Накнаде из буџета у случају болести и инвалидности		
4315	472200	Накнаде из буџета за породично одсуство		
4316	472300	Накнаде из буџета за децу и породицу	7,409	7,046
4317	472400	Накнаде из буџета за случај незапослености		
4318	472500	Старосне и породичне пензије из буџета		
4319	472600	Накнаде из буџета у случају смрти		
4320	472700	Накнаде из буџета за образовање, културу, науку и спорт	12,086	9,150
4321	472800	Накнаде из буџета за становање и живот		
4322	472900	Остале накнаде из буџета	148	8,491
4323	480000	ОСТАЛИ РАСХОДИ (4324 + 4327 + 4331 + 4333 + 4336 + 4338)	52,378	51,045
4324	481000	ДОТАЦИЈЕ НЕВЛАДИНИМ ОРГАНИЗАЦИЈАМА (4325 + 4326)	48,741	47,321
4325	481100	Дотације непрофитним организацијама које пружају помоћ домаћинствима		
4326	481900	Дотације осталим непрофитним институцијама	48,741	47,321
4327	482000	ПОРЕЗИ, ОБАВЕЗНЕ ТАКСЕ, КАЗНЕ, ПЕНАЛИ И КАМАТЕ (од 4328 до 4330)	3,637	3,724
4328	482100	Остали порези	3,225	3,008
4329	482200	Обавезне таксе	389	716
4330	482300	Новчане казне, пенали и камате	23	
4331	483000	НОВЧАНЕ КАЗНЕ И ПЕНАЛИ ПО РЕШЕЊУ СУДОВА (4332)		
4332	483100	Новчане казне и пенали по решењу судова		
4333	484000	НАКНАДА ШТЕТЕ ЗА ПОВРЕДЕ ИЛИ ШТЕТУ НАСТАЛУ УСЛЕД ЕЛЕМЕНТАРНИХ НЕПОГОДА ИЛИ ДРУГИХ ПРИРОДНИХ УПРОКА (4334 + 4335)		
4334	484100	Накнада штете за повреде или штету насталу услед елементарних непогода		
4335	484200	Накнада штете од дивљачи		
4336	485000	НАКНАДА ШТЕТЕ ЗА ПОВРЕДЕ ИЛИ ШТЕТУ НАНЕТУ ОД СТРАНЕ ДРЖАВНИХ ОРГАНА (4337)		
4337	485100	Накнада штете за повреде или штету нанету од стране државних органа		
4338	489000	РАСХОДИ КОЈИ СЕ ФИНАНСИРАЈУ ИЗ СРЕДСТАВА ЗА РЕАЛИЗАЦИЈУ НАЦИОНАЛНОГ ИНВЕСТИЦИОНОГ ПЛАНА (4339)		
4339	489100	Расходи која се финансирају из средстава за реализацију националног инвестиционог плана		
4340	500000	ИЗДАЦИ ЗА НЕФИНАНСИЈСКУ ИМОВИНУ (4341 + 4363 + 4372 + 4375 + 4383)	125,983	57,845
4341	510000	ОСНОВНА СРЕДСТВА (4342 + 4347 + 4357 + 4359 + 4361)	124,198	57,659



Ознака ОП	Број конта	Опис	Износ	
			Претходна година	Текућа година
1	2	3	4	5
4342	511000	ЗГРАДЕ И ГРАЂЕВИНСКИ ОБЈЕКТИ (од 4343 до 4346)	111,255	48,797
4343	511100	Куповина зграда и објеката	7,140	1,176
4344	511200	Изградња зграда и објеката	28,351	8,043
4345	511300	Капитално одржавање зграда и објеката	63,575	32,227
4346	511400	Пројектно планирање	12,189	7,351
4347	512000	МАШИНЕ И ОПРЕМА (од 4348 до 4356)	11,305	8,429
4348	512100	Опрема за саобраћај	3,852	2,260
4349	512200	Административна опрема	3,802	2,914
4350	512300	Опрема за пољопривреду		
4351	512400	Опрема за заштиту животне средине	419	23
4352	512500	Медицинска и лабораторијска опрема		
4353	512600	Опрема за образовање, науку, културу и спорт	2,349	1,450
4354	512700	Опрема за војску		
4355	512800	Опрема за јавну безбедност		1,249
4356	512900	Опрема за производњу, моторна, непокретна и немоторна опрема	883	533
4357	513000	ОСТАЛЕ НЕКРЕТНИНЕ И ОПРЕМА (4358)	533	433
4358	513100	Остале некретности и опрема	533	433
4359	514000	КУЛТИВИСАНА ИМОВИНА (4360)	942	
4360	514100	Култивисана имовина	942	
4361	515000	НЕМАТЕРИЈАЛНА ИМОВИНА (4362)	163	
4362	515100	Нематеријална имовина	163	
4363	520000	ЗАЛИХЕ (4364 + 4366 + 4370)	1,286	186
4364	521000	РОБНЕ РЕЗЕРВЕ (4365)		
4365	521100	Робне резерве		
4366	522000	ЗАЛИХЕ ПРОИЗВОДЊЕ (од 4367 до 4369)	837	
4367	522100	Залихе материјала		
4368	522200	Залихе недовршене производње		
4369	522300	Залихе готових производа	837	
4370	523000	ЗАЛИХЕ РОБЕ ЗА ДАЉУ ПРОДАЈУ (4371)	449	186
4371	523100	Залихе робе за даљу продају	449	186
4372	530000	ДРАГОЦЕНОСТИ (4373)		
4373	531000	ДРАГОЦЕНОСТИ (4374)		
4374	531100	Драгоцености		
4375	540000	ПРИРОДНА ИМОВИНА (4376 + 4378 + 4380)	499	
4376	541000	ЗЕМЉИШТЕ (4377)		
4377	541100	Земљиште		
4378	542000	РУДНА БОГАТСТВА (4379)		
4379	542100	Копови		
4380	543000	ШУМЕ И ВОДЕ (4381 + 4382)	499	
4381	543100	Шуме	499	
4382	543200	Воде		
4383	55000	НЕФИНАНСИЈСКА ИМОВИНА КОЈА СЕ ФИНАНСИРА ИЗ СРЕДСТАВА ЗА РЕАЛИЗАЦИЈУ НАЦИОНАЛНОГ ИНВЕСТИЦИОНОГ ПЛАНА (4384)		
4384	551000	НЕФИНАНСИЈСКА ИМОВИНА КОЈА СЕ ФИНАНСИРА ИЗ СРЕДСТАВА ЗА РЕАЛИЗАЦИЈУ НАЦИОНАЛНОГ ИНВЕСТИЦИОНОГ ПЛАНА (4385)		
4385	551100	Нефинансијска имовина која се финансира из средстава за реализацију националног инвестиционог плана		
4386	600000	ИЗДАЦИ ЗА ОТПЛАТУ ГЛАВНИЦЕ И НАБАВКУ ФИНАНСИЈСКЕ ИМОВИНЕ (4387 + 4412)	19,718	19,741
4387	610000	ОТПЛАТА ГЛАВНИЦЕ (4388 + 4398 + 4406 + 4408 + 4410)	19,718	19,741



Ознака ОП	Број конта	Опис	Износ	
			Претходна година	Текућа година
1	2	3	4	5
4388	611000	ОТПЛАТА ГЛАВНИЦЕ ДОМАЋИМ КРЕДИТОРИМА (од 4389 до 4397)	19,718	19,741
4389	611100	Отплата главнице на домаће хартије од вредности, изузев акција		
4390	611200	Отплата главнице осталим нивоима власти		
4391	611300	Отплата главнице домаћим јавним финансијским институцијама		
4392	611400	Отплата главнице домаћим пословним банкама	19,718	19,741
4393	611500	Отплата главнице осталим домаћим кредиторима		
4394	611600	Отплата главнице домаћинствима у земљи		
4395	611700	Отплата главнице на домаће финансијске деривате		
4396	611800	Отплата домаћих меница		
4397	611900	Исправка унутрашњег дуга		
4398	612000	ОТПЛАТА ГЛАВНИЦЕ СТРАНИМ КРЕДИТОРИМА (од 4399 до 4405)		
4399	612100	Отплата главнице на хартије од вредности, изузев акција, емитоване на иностраном финансијском тржишту		
4400	612200	Отплата главнице страним владама		
4401	612300	Отплата главнице мултилатералним институцијама		
4402	612400	Отплата главнице страним пословним банкама		
4403	612500	Отплата главнице осталим страним кредиторима		
4404	612600	Отплата главнице на стране финансијске деривате		
4405	612900	Исправка спољног дуга		
4406	613000	ОТПЛАТА ГЛАВНИЦЕ ПО ГАРАНЦИЈАМА (4407)		
4407	613100	Отплата главнице по гаранцијама		
4408	614000	ОТПЛАТА ГЛАВНИЦЕ ЗА ФИНАНСИЈСКИ ЛИЗИНГ (4409)		
4409	614100	Отплата главнице за финансијски лизинг		
4410	615000	ОТПЛАТА ГАРАНЦИЈА ПО КОМЕРЦИЈАЛНИМ ТРАНСАКЦИЈАМА (4411)		
4411	615100	Отплата гаранција по комерцијалним трансакцијама		
4412	620000	НАБАВКА ФИНАНСИЈСКЕ ИМОВИНЕ (4413 + 4423 + 4432)		
4413	621000	НАБАВКА ДОМАЋЕ ФИНАНСИЈСКЕ ИМОВИНЕ (од 4414 до 4422)		
4414	621100	Набавка домаћих хартија од вредности, изузев акција		
4415	621200	Кредити осталим нивоима власти		
4416	621300	Кредити домаћим јавним финансијским институцијама		
4417	621400	Кредити домаћим пословним банкама		
4418	621500	Кредити домаћим нефинансијским јавним институцијама		
4419	621600	Кредити физичким лицама и домаћинствима у земљи		
4420	621700	Кредити невладиним организацијама у земљи		
4421	621800	Кредити домаћим нефинансијским приватним предузетима		
4422	621900	Набавка домаћих акција и осталог капитала		
4423	622000	НАБАВКА СТРАНЕ ФИНАНСИЈСКЕ ИМОВИНЕ (од 4424 до 4431)		
4424	622100	Набавка страних хартија од вредности, изузев акција		
4425	622200	Кредити страним владама		
4426	622300	Кредити међународним организацијама		
4427	622400	Кредити страним пословним банкама		
4428	622500	Кредити страним нефинансијским институцијама		
4429	622600	Кредити страним невладиним организацијама		
4430	622700	Набавка страних акција и осталог капитала		
4431	622800	Куповина стране валуте		



Ознака ОП	Број конта	Опис	Износ	
			Претходна година	Текућа година
1	2	3	4	5
4432	623000	НАБАВКА ФИНАНСИЈСКЕ ИМОВИНЕ КОЈА СЕ ФИНАНСИРА ИЗ СРЕДСТАВА ЗА РЕАЛИЗАЦИЈУ НАЦИОНАЛНОГ ИНВЕСТИЦИОНОГ ПЛАНА (4433)		
4433	623100	Набавка финансијске имовине која се финансира из средстава за реализацију националног инвестиционог плана		
4434		ВИШАК НОВЧАНИХ ПРИЛИВА (4001 – 4171) > 0	7,217	30,001
4435		МАЊАК НОВЧАНИХ ПРИЛИВА (4171 – 4001) > 0		
4436		САЛДО ГОТОВИНЕ НА ПОЧЕТКУ ГОДИНЕ	47,474	53,343
4437		КОРИГОВАНИ ПРИЛИВИ ЗА ПРИМЉЕНА СРЕДСТВА У ОБРАЧУНУ (4001 + 4438)	797,931	753,316
4438		Корекција новчаних прилива за наплаћена средства која се не евидентирају преко класа 700000, 800000 и 900000	417	17
4439		КОРИГОВАНИ ОДЛИВИ ЗА ИСПЛАЋЕНА СРЕДСТВА У ОБРАЧУНУ (4171 – 4440 + 4441)	792,062	724,037
4440		Корекција новчаних одлива за износ обрачунате амортизације књижене на терет сопствених прихода		
4441		Корекција новчаних одлива за износ плаћених расхода који се не евидентирају преко класа 400000, 500000 и 600000	1,765	739
4442		САЛДО ГОТОВИНЕ НА КРАЈУ ГОДИНЕ (4436 + 4437 – 4439)	53,343	82,622

Датум, 30.09.2021. године

Лице одговорно за
попуњавање обрасца

Наредбодавац





Образац 5

ПОПУЊАВА УПРАВА ЗА ТРЕЗОР - ФИЦИЈАЛА																																							
7	5																																						
1	2	3	4	5	6	7	8	9	10	11	12	13	14	15	16	17	18	19	20	21	22	23	24	25	26	27	28	29	30	31	32	33	34	35	36	37	38		
Врста поста	Јединствени број КБС								Седиште УТ								Надлежни директни																						

НАЗИВ КОРИСНИКА БУЏЕТСКИХ СРЕДСТАВА
КОНСОЛИДОВАНИ ИЗВЕШТАЈ БУЏЕТА ОПШТИНЕ СЕНТА

СЕДИШТЕ СЕНТА МАТИЧНИ БРОЈ 08038490

ПИБ 102692306 БРОЈ ПОДРАЧУНА _____

НАЗИВ ПАДЛЕЖНОГ ДИРЕКТНОГ КОРИСНИКА БУЏЕТСКИХ СРЕДСТАВА _____

(Попуњава само индиректни корисник буџетских средстава)

ИЗВЕШТАЈ О ИЗВРШЕЊУ БУЏЕТА
у периоду од 01.01.2020 до 31.12.2020 године

I. УКУПНИ ПРИХОДИ И ПРИМАЊА

(У хиљадама динара)

Ознака ОП	Број конта	Опис	Износ планираних прихода и примања	Износ остварених прихода и примања						Из донација и примања	Из осталих извоја	
				Укупно (од 6 до 11)	Приходи и примања из буџета				Из доноција и примања			Из осталих извоја
					Републике	Аутономне покрајине	Општине / глава	ОСО				
1	2	3	4	5	6	7	8	9	10	11		
5001		ТЕКУЋИ ПРИХОДИ И ПРИМАЊА ОД ПРОДАЈЕ НЕФИНАНСИЈСКЕ ИМОВИНЕ (5002 + 5106)	906.699	753.299			658.561		50.048	44.690		
5002	700000	ТЕКУЋИ ПРИХОДИ (5003 + 5047 + 5057 + 5069 + 5094 + 5099 + 5103)	879.778	751.770			657.032		50.048	44.690		
5003	710000	ПОРЕЗИ (5004 + 5008 + 5010 + 5017 + 5023 + 5030 + 5033 + 5040)	544.446	484.221			484.221					
5004	711000	ПОРЕЗ НА ДОХОДАК, ДОБИТ И КАПИТАЛНЕ ДОБИТКЕ (од 5005 до 5007)	356.021	317.716			317.716					
5005	711100	Порези на доходак и капиталне добитке које плаћају физичка лица	356.021	317.716			317.716					



СЛУЖБЕНИ ЛИСТ ОПШТИНЕ СЕНТА
- Број 11. -

29.06.2021.

Ознака ОП	Број кошта	Опис	Износ планираних прихода и расхода	Износ остварених прихода и примана						
				Укупно (од 6 до 11)	Приходи и примана из буџета				Из донација и помоћи	Из осталих извора
					Републике	Аутономне покрајине	Општине / града	ООСО		
1	2	3	4	5	6	7	8	9	10	11
5006	711200	Порези на добит и капиталне добитке које плаћају предузећа и друга правна лица								
5007	711300	Порези на добит и капиталне добитке који се не могу разврстати између физичких и правних лица								
5008	712000	ПОРЕЗ НА ФОНД ЗАРАДА (5009)	2							
5009	712100	Порез на фонд зарада	2							
5010	713000	ПОРЕЗ НА ИМОВИНУ (од 5011 до 5016)	152,001	137,728			137,728			
5011	713100	Периодични порези на непокретности	115,000	113,435			113,435			
5012	713200	Периодични порези на нето имовину								
5013	713300	Порези на заоставштину, наслеђе и поклон	7,000	3,872			3,872			
5014	713400	Порези на финансијске и капиталне трансакције	30,001	20,421			20,421			
5015	713500	Други једнократни порези на имовину								
5016	713600	Други периодични порези на имовину								
5017	714000	ПОРЕЗ НА ДОБРА И УСЛУГЕ (од 5018 до 5022)	30,922	23,415			23,415			
5018	714100	Општи порези на добра и услуге								
5019	714300	Дебит фискалних монопола								
5020	714400	Порези на појединачне услуге	10							
5021	714500	Порези, таксе и ципове на употребу добара, на дозволу да се добра употребљавају или делатности обављају	30,912	23,415			23,415			
5022	714600	Други порези на добра и услуге								
5023	715000	ПОРЕЗ НА МЕЂУНАРОДНУ ТРГОВИНУ И ТРАНСАКЦИЈЕ (од 5024 до 5029)								
5024	715100	Парине и друге уволне давбине								
5025	715200	Порези на извоз								
5026	715300	Добит извозних или увозних монопола								
5027	715400	Добит по основу разлике између куповног и продајног девизног курса								



СЛУЖБЕНИ ЛИСТ ОПШТИНЕ СЕНТА
- Број 11. -

29.06.2021.

Ознака ОП	Број конта	Опис	Износ планираних прихода и расхода	Износ остварених прихода и примања						
				Укупно (од 6 до 11)	Приходи и примања из буџета				Из донација и поклона	Из осталих источа
					Републике	Аутономне покрпаине	Општине / града	ООСО		
1	2	3	4	5	6	7	8	9	10	11
5028	715500	Порези на продају или куповину девиза								
5029	715600	Други порези на међународну трговину и трансакције								
5030	716000	ДРУГИ ПОРЕЗИ (5031 + 5032)	5,500	5,362			5,362			
5031	716100	Други порези које искључиво плаћају предузећа, односно предузетници	5,500	5,362			5,362			
5032	716200	Други порези које плаћају остала лица или који се не могу идентификовати								
5033	717000	АКЦИЗЕ (од 5034 до 5039)								
5034	717100	Акцизе на деривате нафте								
5035	717200	Акцизе на дуванске прерађевине								
5036	717300	Акцизе на алкохолна пића								
5037	717400	Акцизе на освежавајућа безалкохолна пића								
5038	717500	Акцизе на кафу								
5039	717600	Друге акцизе								
5040	719000	ЈЕДНОКРАТНИ ПОРЕЗ НА ЕКСТРА ПРОФИТ И ЕКСТРА ИМОВИНУ СТЕЧЕНУ КОРИШЋЕЊЕМ ПОСЕБНИХ ПОГОДНОСТИ (од 5041 до 5046)								
5041	719100	Порез на доходак, добит и капиталну добит на терет физичких лица								
5042	719200	Порез на доходак, добит и капиталну добит на терет предузећа и осталих правних лица								
5043	719300	Порез на доходак, добит и капиталну добит нераспоредив између физичких и правних лица								
5044	719400	Остали једнократни порези на имовину								
5045	719500	Остали порези које плаћају искључиво предузећа и предузетници								
5046	719600	Остали порези које плаћају друга или неидентификована лица								
5047	720000	СОЦИЈАЛНИ ДОПРИНОСИ (5048 + 5053)								
5048	721000	ДОПРИНОСИ ЗА СОЦИЈАЛНО ОСИГУРАЊЕ (од 5049 до 5052)								



СЛУЖБЕНИ ЛИСТ ОПШТИНЕ СЕНТА

- Број 11. -

29.06.2021.

Означак ОП	Број конта	Опис	Износ планираних прихода и примања	Износ остварених прихода и примања							
				Укупно (од 6 до 11)	Приходи и примања из буџета				Из донација и помоћи	Из осталих нивоа	
					Републике	Аутономне покрајине	Општине / грађа	ОСО			
1	2	3	4	5	6	7	8	9	10	11	
5049	721100	Доприноси за социјално осигурање на терет запослених									
5050	721200	Доприноси за социјално осигурање на терет послодавца									
5051	721300	Доприноси за социјално осигурање лица која обављају самосталну делатност и незапослених лица									
5052	721400	Доприноси за социјално осигурање који се не могу разврстати									
5053	722000	ОСТАЛИ СОЦИЈАЛНИ ДОПРИНОСИ (од 5054 до 5056)									
5054	722100	Социјални доприноси на терет осигураника									
5055	722200	Социјални доприноси на терет послодавца									
5056	722300	Импутирани социјални доприноси									
5057	730000	ДОНАЦИЈЕ, ПОМОЋИ И ТРАНСФЕРИ (5058 + 5061 + 5066)	210,430	186,429			101,931		45,592	38,906	
5058	731000	ДОНАЦИЈЕ ОД ИНОСТРАНИХ ДРЖАВА (5059 + 5060)									
5059	731100	Текуће донације од иностраних држава									
5060	731200	Капиталне донације од иностраних држава									
5061	732000	ДОНАЦИЈЕ И ПОМОЋИ ОД МЕЂУНАРОДНИХ ОРГАНИЗАЦИЈА (од 5062 до 5065)	50,599	45,592					45,592		
5062	732100	Текуће донације од међународних организација	46,689	45,592							
5063	732200	Капиталне донације од међународних организација									
5064	732300	Текуће помоћи од ЕУ	4,000								
5065	732400	Капиталне помоћи од ЕУ									
5066	733000	ТРАНСФЕРИ ОД ДРУГИХ НИВОА ВЛАСТИ (5067 + 5068)	159,731	140,537			101,931			38,906	
5067	733100	Текући трансфери од других нивоа власти	130,731	111,956			101,931			10,025	
5068	733200	Капитални трансфери од других нивоа власти	29,000	28,881						28,881	
5069	740000	ДРУГИ ПРИХОДИ (5070 + 5077 + 5082 + 5089 + 5092)	117,982	75,257			70,552		4,456	249	
5070	741000	ПРИХОДИ ОД ИМОВИНЕ (од 5071 до 5076)	37,541	30,957			30,878			79	
5071	741100	Камате	2,000	796			796				
5072	741200	Дивиденде									



СЛУЖБЕНИ ЛИСТ ОПШТИНЕ СЕНТА
- Број 11. -

29.06.2021.

Ознака ОП	Број конта	Опис	Износ планираних прихода и услуга	Износ остварених прихода и примања						
				Укупно (од 6 до 11)	Приходи и примања из буџета				Из донација и помаћи	Из осталих извора
					Републике	Аутономне покрајине	Општине / града	ООСО		
1	2	3	4	5	6	7	8	9	10	11
5073	741300	Повлачење прихода од квати. корпорација								
5074	741400	Приход од имовине која припада изаоцима полиска сентурава	79	81			2			79
5075	741500	Закуп испроизведене имовине	35,562	30,080			30,080			
5076	741600	Финансијске промене на финансијским лизинзима								
5077	742000	ПРИХОДИ ОД ПРОДАЈЕ ДОБАРА И УСЛУГА (од 5078 до 5081)	59,250	30,766			30,596			170
5078	742100	Приходи од продаје добара и услуга или закуп од стране тражионих организација	51,150	26,767			26,767			
5079	742200	Таксе и накнаде	5,100	2,458			2,458			
5080	742300	Споредне продаје добара и услуга које врше државне нестразне јединице	3,000	1,541			1,371			170
5081	742400	Импутиране продаје добара и услуга								
5082	743000	НОВЧАНЕ КАЗНЕ И ОДУЗЕТА ИМОВИНСКА КОРИСТ (од 5083 до 5088)	4,950	4,093			4,093			
5083	743100	Приходи од новчаних казни за привредна дела								
5084	743200	Приходи од новчаних казни за привредне преступе								
5085	743300	Приходи од новчаних казни за прекршаје	4,900	4,093			4,093			
5086	743400	Приходи од пенала								
5087	743500	Приходи од одузете имовинске користи								
5088	743900	Остале новчане казне, пенали и приходи од одузете имовинске користи	50							
5089	744000	ДОБРОВОЉНИ ТРАНСФЕРИ ОД ФИЗИЧКИХ И ПРАВНИХ ЛИЦА (5090 – 5091)	4,775	4,456					4,456	
5090	744100	Текући добровољни трансфери од физичких и правних лица	4,775	4,456					4,456	
5091	744200	Капитални добровољни трансфери од физичких и правних лица								
5092	745000	Мешовити и неодређени приходи (5093)	11,366	4,985			4,985			
5093	745100	Мешовити и неодређени приходи	11,366	4,985			4,985			



СЛУЖБЕНИ ЛИСТ ОПШТИНЕ СЕНТА
- Број 11. -

29.06.2021.

Ознака ОП	Број конта	Опис	Износ планираних прихода и расхода	Износ остварених прихода и примања						
				Укупно (од 6 до 11)	Приходи и примања из буџета				Из донација и помоћи	Из осталих извора
					Републике	Аутономне покрајине	Општине / града	ОСО		
1	2	3	4	5	6	7	8	9	10	11
5094	770000	МЕМОРАНДУМСКЕ СТАВКЕ ЗА РЕФУНДАЦИЈУ РАСХОДА (5095 + 5097)	390	328			328			
5095	771000	МЕМОРАНДУМСКЕ СТАВКЕ ЗА РЕФУНДАЦИЈУ РАСХОДА (5096)								
5096	771100	Меморандумске ставке за рефундацију расхода								
5097	772000	МЕМОРАНДУМСКЕ СТАВКЕ ЗА РЕФУНДАЦИЈУ РАСХОДА ИЗ ПРЕТХОДНЕ ГОДИНЕ (5098)	390	328			328			
5098	772100	Меморандумске ставке за рефундацију расхода из претходне године	390	328			328			
5099	780000	ТРАНСФЕРИ ИЗМЕЂУ БУЏЕТСКИХ КОРИСНИКА НА ИСТОМ НИВОУ (5100)	6,530	5,535						5,535
5100	781000	ТРАНСФЕРИ ИЗМЕЂУ БУЏЕТСКИХ КОРИСНИКА НА ИСТОМ НИВОУ (5101 + 5102)	6,530	5,535						5,535
5101	781100	Трансфери између буџетских корисника на истом нивоу	6,530	5,535						5,535
5102	781300	Трансфери између организација обавезног социјалног осигурања								
5103	790000	ПРИХОДИ ИЗ БУЏЕТА (5104)								
5104	791000	ПРИХОДИ ИЗ БУЏЕТА (5105)								
5105	791100	Приходи из буџета								
5106	800000	ПРИМАЊА ОД ПРОДАЈЕ НЕФИНАНСИЈСКЕ ИМОВИНЕ (5107 + 5114 + 5121 + 5124)	26,921	1,529			1,529			
5107	810000	ПРИМАЊА ОД ПРОДАЈЕ ОСНОВНИХ СРЕДСТАВА (5108 + 5110 + 5112)	26,921	1,529			1,529			
5108	811000	ПРИМАЊА ОД ПРОДАЈЕ НЕПОКРЕТНОСТИ (5109)	26,921	504			504			
5109	811100	Примања од продаје непокретности	26,921	504			504			
5110	812000	ПРИМАЊА ОД ПРОДАЈЕ ПОКРЕТНЕ ИМОВИНЕ (5111)	1,000	1,025			1,025			
5111	812100	Примања од продаје покретне имовине	1,000	1,025			1,025			
5112	813000	ПРИМАЊА ОД ПРОДАЈЕ ОСТАЛИХ ОСНОВНИХ СРЕДСТАВА (5113)								
5113	813100	Примања од продаје осталих основних средстава								



СЛУЖБЕНИ ЛИСТ ОПШТИНЕ СЕНТА
- Број 11. -

29.06.2021.

Ознака ОП	Број конта	Опис	Износ планираних прихода и примања	Износ остварених прихода и примања						
				Укупно (од 6 до 11)	Приходи и примања из буџета				Из донација и помоћи	Из осталих извора
					Републике	Аутономне покрајине	Општине / града	ОСО		
1	2	3	4	5	6	7	8	9	10	11
5114	820000	ПРИМАЊА ОД ПРОДАЈЕ ЗАЛИХА (5115 + 5117 + 5119)								
5115	821000	ПРИМАЊА ОД ПРОДАЈЕ РОБНИХ РЕЗЕРВИ (5116)								
5116	821100	Примања од продаје робних резерви								
5117	822000	ПРИМАЊА ОД ПРОДАЈЕ ЗАЛИХА ПРОИЗВОДЊЕ (5118)								
5118	822100	Примања од продаје залиха производње								
5119	823000	ПРИМАЊА ОД ПРОДАЈЕ РОБЕ ЗА ДАЉУ ПРОДАЈУ (5120)								
5120	823100	Примања од продаје робе за даљу продају								
5121	830000	ПРИМАЊА ОД ПРОДАЈЕ ДРАГОЦЕНОСТИ (5122)								
5122	831000	ПРИМАЊА ОД ПРОДАЈЕ ДРАГОЦЕНОСТИ (5123)								
5123	831100	Примања од продаје драгоцености								
5124	840000	ПРИМАЊА ОД ПРОДАЈЕ ПРИРОДНЕ ИМОВИНЕ (5125 + 5127 + 5129)								
5125	841000	ПРИМАЊА ОД ПРОДАЈЕ ЗЕМЉИШТА (5126)								
5126	841100	Примања од продаје земљишта								
5127	842000	ПРИМАЊА ОД ПРОДАЈЕ ПОДЗЕМНИХ БЛАГА (5128)								
5128	842100	Примања од продаје подzemних блага								
5129	843000	ПРИМАЊА ОД ПРОДАЈЕ ШУМА И ВОДА (5130)								
5130	843100	Примања од продаје шума и вода								
5131	900000	ПРИМАЊА ОД ЗАДУЖИВАЊА И ПРОДАЈЕ ФИНАНСИЈСКЕ ИМОВИНЕ (5132 + 5151)								
5132	910000	ПРИМАЊА ОД ЗАДУЖИВАЊА (5133 + 5143)								
5133	911000	ПРИМАЊА ОД ДОМАЊИХ ЗАДУЖИВАЊА (од 5134 до 5142)								
5134	911100	Примања од емитовања домаћих картија од вредности, издате акција								



СЛУЖБЕНИ ЛИСТ ОПШТИНЕ СЕНТА
- Број 11. -

29.06.2021.

Ознака ОП	Број конта	Опис	Износ планираних прихода и примања	Износ остварених прихода и примања						
				Укупно (од 6 до 11)	Приходи и примања из буџета				Из донација и помоћи	Из осталих извора
					Републике	Аутономне покрајине	Општине / града	ОСО		
1	2	3	4	5	6	7	8	9	10	11
5135	911200	Примања од задуживања од осталих нивоа власти								
5136	911300	Примања од задуживања од јавних финансијских институција у земљи								
5137	911400	Примања од задуживања од пословних банака у земљи								
5138	911500	Примања од задуживања код осталих поверилаца у земљи								
5139	911600	Примања од задуживања од домаћинстава у земљи								
5140	911700	Примања од домаћих финансијских деривата								
5141	911800	Примања од домаћих менша								
5142	911900	Исплата унутрашњег дуга								
5143	912000	ПРИМАЊА ОД ИНОСТРАНОГ ЗАДУЖИВАЊА (од 5144 до 5150)								
5144	912100	Примања од емитовања хартија од вредности, изузев акција, на иностраном финансијском тржишту								
5145	912200	Примања од задуживања од иностраних држава								
5146	912300	Примања од задуживања од мултилатералних институција								
5147	912400	Примања од задуживања од иностраних пословних банака								
5148	912500	Примања од задуживања од осталих иностраних поверилаца								
5149	912600	Примања од иностраних финансијских деривата								
5150	912900	Исплата спољног дуга								
5151	920000	ПРИМАЊА ОД ПРОДАЈЕ ФИНАНСИЈСКЕ ИМОВИНЕ (5152 + 5162)								
5152	921000	ПРИМАЊА ОД ПРОДАЈЕ ДОМАЋЕ ФИНАНСИЈСКЕ ИМОВИНЕ (од 5153 до 5161)								
5153	921100	Примања од продаје домаћих хартија од вредности, изузев акција								
5154	921200	Примања од отплате кредита датих осталим нивоима власти								
5155	921300	Примања од отплате кредита датих домаћим јавним финансијским институцијама								



СЛУЖБЕНИ ЛИСТ ОПШТИНЕ СЕНТА
- Број 11. -

29.06.2021.

Ознака ОП	Број конта	Опис	Износ планираних прихода и примања	Износ остварених прихода и примања							
				Укупно (од 6 до 11)	Приходи и примања из буџета				Из донација и помоћи	Из осталих извора	
					Републике	Аутономне покрајине	Општине / града	ОСО			6
1	2	3	4	5	6	7	8	9	10	11	
5156	921400	Примања од отплате кредита домаћим пословним банкама									
5157	921500	Примања од отплате кредита датих домаћим јавним нефинансијским институцијама									
5158	921600	Примања од отплате кредита датих физичким лицима и домаћинствима у земљи									
5159	921700	Примања од отплате кредита датих удружњенима грађана у земљи									
5160	921800	Примања од отплате кредита датих нефинансијским приватним предузећима у земљи									
5161	921900	Примања од продаје домаћих акција и осталог капитала									
5162	922000	ПРИМАЊА ОД ПРОДАЈЕ СТРАНЕ ФИНАНСИЈСКЕ ИМОВИНЕ (од 5163 до 5170)									
5163	922100	Примања од продаје страних хартија од вредности, изузев акција									
5164	922200	Примања од отплате кредита датих страним владама									
5165	922300	Примања од отплате кредита датих међународним организацијама									
5166	922400	Примања од отплате кредита датих страним пословним банкама									
5167	922500	Примања од отплате кредита датих страним нефинансијским институцијама									
5168	922600	Примања од отплате кредита датих страним неповољним организацијама									
5169	922700	Примања од продаје страних акција и осталог капитала									
5170	922800	Примања од продаје стране валуте									
5171		УКУПНИ ПРИХОДИ И ПРИМАЊА (5001 + 5131)	906,699	753,299			558,561		50,048	44,690	



II. УКУПНИ РАСХОДИ И ИЗДАЦИ

Службени ОП	Број контра	Опис	Износ одобрених апропријација	Износ извршених расхода и издатака						
				Укупно (од 6 до 11)	Расходи и издаци на терет буџета				Из донација и помоћи	Из осталих извода
					Републике	Аутономне покрајине	Општине / града	ОСО		
1	2	3	4	5	6	7	8	9	10	11
5172		ТЕКУЋИ РАСХОДИ И ИЗДАЦИ ЗА НЕФИНАНСИЈСКЕ ИМОВИНЕ (5173 + 5341)	939,056	703,557			626,693		22,693	54,171
5173	400000	ТЕКУЋИ РАСХОДИ (5174 + 5196 + 5241 + 5256 + 5280 + 5293 + 5309 + 5324)	812,228	645,712			609,797		18,252	17,663
5174	410000	РАСХОДИ ЗА ЗАПОСЛЕНЕ (5175 + 5177 + 5181 + 5183 + 5188 + 5190 + 5192 + 5194)	267,321	242,021			238,632			3,389
5175	411000	ПЛАТЕ, ДОДАЦИ И НАКНАДЕ ЗАПОСЛЕНИХ (ЗАРАДЕ) (5176)	209,439	192,616			189,954			2,662
5176	411100	Плате, додаци и накнаде запослених	209,439	192,616			189,954			2,662
5177	412000	СОЦИЈАЛНИ ДОПРИНОСИ НА ТЕРЕТ ПОСЛОДАВЦА (од 5178 до 5180)	35,696	31,892			31,449			443
5178	412100	Допринос за пензијско и инвалидско осигурање	24,968	22,092			21,786			306
5179	412200	Допринос за здравствено осигурање	10,727	9,800			9,663			137
5180	412300	Допринос за незапосленост								
5181	413000	НАКНАДЕ У НАТУРИ (5182)	1,775	1,016			1,016			
5182	413100	Накнаде у природи	1,775	1,016			1,016			
5183	414000	СОЦИЈАЛНА ДАВАЊА ЗАПОСЛЕНИМА (од 5184 до 5187)	8,485	6,647			6,647			
5184	414100	Исплата накнада за време одсуствовања с посла на терет фондова	1,010	82			82			
5185	414200	Расходи за образовање деце запослених								
5186	414300	Отпремнице и помоћи	1,640	1,238			1,238			
5187	414400	Помоћ у медицинском лечењу запосленог или чланова у же породице и друге помоћи запосленим	5,835	5,329			5,329			
5188	415000	НАКНАДА ТРОШКОВА ЗА ЗАПОСЛЕНЕ (5189)	2,803	2,255			2,155			100
5189	415100	Накнаде трошкова за запослене	2,803	2,255			2,155			100
5190	416000	НАГРАДЕ ЗАПОСЛЕНИМА И ОСТАЛИ ПОСЕБНИ РАСХОДИ (5191)	9,123	7,595			7,411			184



СЛУЖБЕНИ ЛИСТ ОПШТИНЕ СЕНТА
- Број 11. -

29.06.2021.

Ознака ОП	Број конта	Опис	Износ одобрених апропријација	Износ извршених расхода и издатака					Из донација и помоћи 10	Из осталих извоја 11
				Укупно (од 6 до 11)	Расходи и издаци из терет буџета					
					Републике 6	Аутономне покрајине 7	Општине / града 8	ОСО 9		
1	2	3	4	5	6	7	8	9	10	11
5191	416100	Награде запосленима и остали посебни расходи	9,123	7,595			7,411			184
5192	417000	ПОСЛАНИЧКИ ДОДАТАК (5193)								
5193	417100	Посланички додатак								
5194	418000	СУДИЈСКИ ДОДАТАК (5195)								
5195	418100	Судијски додатак								
5196	420000	КОРИШЋЕЊЕ УСЛУГА И РОБА (5197 + 5205 + 5211 + 5220 + 5228 + 5231)	299,975	211,193			182,781		18,246	10,166
5197	421000	СТАЊНИ ТРОШКОВИ (од 5198 до 5204)	92,326	69,855			63,329		943	5,583
5198	421100	Трошкови платног промета и банкарских услуга	1,455	1,158			1,075		3	81
5199	421200	Енергетске услуге	49,070	38,549			31,126		910	4,513
5200	421300	Комуналне услуге	27,802	20,232			19,842		30	360
5201	421400	Услуге комуникација	8,153	7,023			6,797			226
5202	421500	Трошкови осигурања	3,826	3,573			3,170			403
5203	421600	Закуп имовине и опреме	500	120			120			
5204	421900	Остали трошкови	1,490	1,199			1,199			
5205	422000	ТРОШКОВИ ПУТОВАЊА (од 5206 до 5210)	1,857	261			216		45	
5206	422100	Трошкови службених путовања у земљи	1,095	132			132			
5207	422200	Трошкови службених путовања у иностранство	674	96			51		45	
5208	422300	Трошкови путовања у оквиру редовног рада	5							
5209	422400	Трошкови путовања ученика	50							
5210	422900	Остали трошкови транспорта	33	33			33			
5211	423000	УСЛУГЕ ПО УГОВОРУ (од 5212 до 5219)	48,497	36,166			28,962		5,987	1,217
5212	423100	Административне услуге	2,891	1,837			1,457			380
5213	423200	Компјутерске услуге	2,395	2,031			1,929		102	
5214	423300	Услуге образовања и усавршавања запослених	1,706	104			104			
5215	423400	Услуге информисања	3,952	2,972			2,162		800	10



СЛУЖБЕНИ ЛИСТ ОПШТИНЕ СЕНТА

- Број 11. -

29.06.2021.

Ознака ОП	Број конта	Опис	Износ одобрених апропријација	Износ извршених расхода и издатака						
				Укупно (од 6 до 11)	Расходи и издаци на терет буџета				Из донација и помоћи 10	Из осталих извора 11
					Републике 6	Аутономне покрајине 7	Општине / гледа 8	ОСО 9		
1	2	3	4	5	6	7	8	9	10	11
5216	423500	Стручне услуге	25,790	22,213			17,471		4,097	645
5217	423600	Услуге за домаћинство и угоститељство	1,520	828			569		259	
5218	423700	Репрезентације	5,470	3,965			3,803		163	
5219	423900	Остале опште услуге	4,773	2,215			1,467		565	182
5220	424000	СПЕЦИЈАЛИЗОВАНЕ УСЛУГЕ (од 5221 до 5227)	94,517	67,090			60,155		6,735	199
5221	424100	Пољопривредне услуге	1,550	1,500			1,500			
5222	424200	Услуге образовања, културе и спорта	16,924	11,973			5,269		6,704	
5223	424300	Медицинске услуге	1,375	1,047			915			132
5224	424400	Услуге одржања аутомобила	9,590	6,927			6,927			
5225	424500	Услуге одржања националних паркова и природних површина	16,529	12,109			12,109			
5226	424600	Услуге очувања животне средине, науке и неодетске услуге	6,000	4,292			4,292			
5227	424900	Остале специјализоване услуге	42,849	29,242			29,143		32	67
5228	425000	ТЕКУЋЕ ПОПРАВКЕ И ОДРЖАВАЊЕ (5229 + 5230)	28,477	17,690			13,741		3,382	567
5229	425100	Текуће поправке и одржавање зграда и објеката	9,631	6,763			5,634		754	375
5230	425200	Текуће поправке и одржавање опреме	18,846	10,927			8,107		2,628	192
5231	426000	МАТЕРИЈАЛ (од 5232 до 5238)	34,001	20,131			16,378		1,153	2,600
5232	426100	Административни материјал	6,089	4,422			4,221		7	194
5233	426200	Материјали за пољопривреду	13							
5234	426300	Материјали за образовање и усавршавање запослених	1,391	905			798			107
5235	426400	Материјали за саобраћај	2,925	2,281			2,034		48	199
5236	426500	Материјали за очување животне средине и науку								
5237	426600	Материјали за образовање, културу и спорт	1,795	948			315		585	48
5238	426700	Медицински и лабораторијски материјали								



СЛУЖБЕНИ ЛИСТ ОПШТИНЕ СЕНТА
- Број 11. -

29.06.2021.

Ознака ОП	Број конта	Опис	Износ одобрених апропријација	Износ извршених расхода и издатака						
				Укупно (од 6 до 11)	Расходи и издаци на терет буџета				Из донација и помоћи	Из осталих извора
					Републике	Аутономне покривнице	Општине / глава	ОСО		
1	2	3	4	5	6	7	8	9	10	11
5239	426800	Материјали за одржавање хигијене и угодностелекто	9,398	4,641			2,754		233	1,654
5240	426900	Материјали за посебне намене	12,389	6,934			6,256		280	398
5241	430000	АМОРТИЗАЦИЈА И УПОТРЕБА СРЕДСТАВА ЗА РАД (5242 + 5246 + 5248 + 5250 + 5254)								
5242	431000	АМОРТИЗАЦИЈА НЕКРЕТНИНА И ОПРЕМЕ (од 5243 до 5245)								
5243	431100	Амортизација зграда и грађевинских објеката								
5244	431200	Амортизација опреме								
5245	431300	Амортизација осталих некретнина и опреме								
5246	432000	АМОРТИЗАЦИЈА КУЛТИВИСАНЕ ИМОВИНЕ (5247)								
5247	432100	Амортизација култивисане опреме								
5248	433000	УПОТРЕБА ДРАГОЦЕНОСТИ (5249)								
5249	433100	Употреба драгоцености								
5250	434000	УПОТРЕБА ПРИРОДНЕ ИМОВИНЕ (од 5251 до 5253)								
5251	434100	Употреба земљишта								
5252	434200	Употреба подземног блага								
5253	434300	Употреба шума и вода								
5254	435000	АМОРТИЗАЦИЈА НЕМАТЕРИЈАЛНЕ ИМОВИНЕ (5255)								
5255	435100	Амортизацији нематеријалне имовине								
5256	440000	ОТПЛАТА КАМАТА И ПРАТЕЋИ ТРОШКОВИ ЗАДУЖИВАЊА (5257 + 5267 + 5274 + 5276)	970	522			522			
5257	441000	ОТПЛАТЕ ДОМАЋИХ КАМАТА (од 5258 до 5266)	820	489			489			
5258	441100	Отплата камата на домаће хартије од вредности								
5259	441200	Отплата камата осталим нивоима власти								



СЛУЖБЕНИ ЛИСТ ОПШТИНЕ СЕНТА
- Број 11. -

29.06.2021.

Ознака ОП	Број кошта	Опис	Износ одобрених апропријација	Износ извршених расхода и издатака								
				Укупно (од 6 до 11)	Расходи и издаци на терет буџета				Из донација и помоћи	Из осталих извора		
					Републике	Аутономне покрајине	Општине / глава	ОСО			6	7
1	2	3	4	5	6	7	8	9	10	11		
5260	441300	Отплата камата домаћим јавним финансијским институцијама										
5261	441400	Отплата камата домаћим пословним банкама	500	298			298					
5262	441500	Отплата камата осталим домаћим кредиторима										
5263	441600	Отплата камата домаћинствима у земљи										
5264	441700	Отплата камата на домаће финансијске деривате										
5265	441800	Отплата камата на домаће новце										
5266	441900	Финансијске промене на финансијским бизнисима	320	191			191					
5267	442000	ОТПЛАТА СТРАНИХ КАМАТА (од 5268 до 5273)										
5268	442100	Отплата камата на хартије од вредности емитоване на иностраном финансијском тржишту										
5269	442200	Отплата камата страним владама										
5270	442300	Отплата камата мултилатералним институцијама										
5271	442400	Отплата камата страним пословним банкама										
5272	442500	Отплата камата осталим страним кредиторима										
5273	442600	Отплата камата на стране финансијске деривате										
5274	443000	ОТПЛАТА КАМАТА ПО ГАРАНЦИЈАМА (5275)										
5275	443100	Отплата камата по гаранцијама										
5276	444000	ПРАТЕЋИ ТРОШКОВИ ЗАДУЖИВАЊА (од 5277 до 5279)	150	33			33					
5277	444100	Негативне курсне разлике	50									
5278	444200	Казне за кашњење	100	33			33					
5279	444300	Остали пратећи трошкови задужења										
5280	450000	СУБВЕНЦИЈЕ (5281 + 5284 + 5287 + 5290)	57,300	26,236			26,236					
5281	451000	СУБВЕНЦИЈЕ ЈАВНИМ НЕФИНАНСИЈСКИМ ПРЕДУЗЕЋИМА И ОРГАНИЗАЦИЈАМА (5282 + 5283)	51,500	22,665			22,665					



СЛУЖБЕНИ ЛИСТ ОПШТИНЕ СЕНТА
- Број 11. -

29.06.2021.

Ознака ОП	Број кошта	Опис	Износ оdobренх апропријација	Износ извршених расхода и издатака						
				Укупно (од 6 до 11)	Расходи и издаци на терет буџета				Из донација и помоћи 10	Из осталих износа 11
					Републике	Аутономне покрајине	Општине / града	ООСО		
1	2	3	4	5	6	7	8	9	10	11
5282	451100	Текуће субвенције јавним нефинансијским предузећима и организацијама	45,300	21,351			21,351			
5283	451200	Капиталне субвенције јавним нефинансијским предузећима и организацијама	6,200	1,314			1,314			
5284	452000	СУБВЕНЦИЈЕ ПРИВАТНИМ ФИНАНСИЈСКИМ ИНСТИТУЦИЈАМА (5285 + 5286)								
5285	452100	Текуће субвенције приватним финансијским институцијама								
5286	452200	Капиталне субвенције приватним финансијским институцијама								
5287	453000	СУБВЕНЦИЈЕ ЈАВНИМ ФИНАНСИЈСКИМ ИНСТИТУЦИЈАМА (5288 + 5289)								
5288	453100	Текуће субвенције јавним финансијским институцијама								
5289	453200	Капиталне субвенције јавним финансијским институцијама								
5290	454000	СУБВЕНЦИЈЕ ПРИВАТНИМ ПРЕДУЗЕЋИМА (5291 + 5292)	5,800	3,571			3,571			
5291	454100	Текуће субвенције приватним предузећима	5,800	3,571			3,571			
5292	454200	Капиталне субвенције приватним предузећима								
5293	460000	ДОНАЦИЈЕ, ДОТАЦИЈЕ И ТРАНСФЕРИ (5294 + 5297 + 5300 + 5303 + 5306)	102,998	90,008			90,008			
5294	461000	ДОНАЦИЈЕ СТРАНИМ ВЛАДАМА (5295 + 5296)								
5295	461100	Текуће донације страним владама								
5296	461200	Капиталне донације страним владама								
5297	462000	ДОТАЦИЈЕ МЕЂУНАРОДНИМ ОРГАНИЗАЦИЈАМА (5298 + 5299)								
5298	462100	Текуће донације међународним организацијама								
5299	462200	Капиталне донације међународним организацијама								
5300	463000	ТРАНСФЕРИ ОСТАЛИМ НИВОИМА ВЛАСТИ (5301 + 5302)	75,583	63,276			63,276			
5301	463100	Текући трансфери осталим нивоима власти	75,583	63,276			63,276			



СЛУЖБЕНИ ЛИСТ ОПШТИНЕ СЕНТА
- Број 11. -

29.06.2021.

Ознака ОП	Број конта	Опис	Износ одобрених апропријација	Износ извршених расхода и издатака				Из донација и помоћи	Из осталих извода	
				Укупно (од 6 до 11)	Расходи и издаци на терет буџета					
					Републике	Аутономне покрајине	Општине / града			ОСО
1	2	3	4	5	6	7	8	9	10	11
5302	463200	Капитални трансфери осталим нивоима власти								
5303	464000	ДОТАЦИЈЕ ОРГАНИЗАЦИЈАМА ОБАВЕЗНОГ СОЦИЈАЛНОГ ОСИГУРАЊА (5304 + 5305)	24.885	24.823			24.823			
5304	464100	Текуће додације организацијама обавезног социјалног осигурања	24.885	24.823			24.823			
5305	464200	Капиталне додације организацијама обавезног социјалног осигурања								
5306	465000	ОСТАЛЕ ДОТАЦИЈЕ И ТРАНСФЕРИ (5307 + 5308)	2.530	1.909			1.909			
5307	465100	Остале текуће додације и трансфери	2.530	1.909			1.909			
5308	465200	Остале капиталне додације и трансфери								
5309	470000	СОЦИЈАЛНО ОСИГУРАЊЕ И СОЦИЈАЛНА ЗАШТИТА (5310 – 5314)	27.253	24.687			20.593			4.094
5310	471000	ПРАВА ИЗ СОЦИЈАЛНОГ ОСИГУРАЊА (ОРГАНИЗАЦИЈЕ ОБАВЕЗНОГ СОЦИЈАЛНОГ ОСИГУРАЊА) (од 5311 до 5313)								
5311	471100	Права из социјалног осигурања која се исплаћују непосредно домаћинствима								
5312	471200	Права из социјалног осигурања која се исплаћују непосредно пружоцима услуга								
5313	471900	Трансфери другим организацијама обавезног социјалног осигурања за допринос за осигурање								
5314	472000	НАКНАДЕ ЗА СОЦИЈАЛНУ ЗАШТИТУ ИЗ БУЏЕТА (од 5315 до 5323)	27.253	24.687			20.593			4.094
5315	472100	Накнаде из буџета у случају болести и инвалидности								
5316	472200	Накнаде из буџета за породично одсуство								
5317	472300	Накнаде из буџета за децу и породицу	7.900	7.046			7.046			
5318	472400	Накнаде из буџета за случај незапослености								
5319	472500	Старосне и породичне пензије из буџета								
5320	472600	Накнаде из буџета у случају смрти								



СЛУЖБЕНИ ЛИСТ ОПШТИНЕ СЕНТА
- Број 11. -

29.06.2021.

Ознака ОП	Број конта	Опис	Износ одобрених апропријација	Износ извршених расхода и издатака						
				Укупно (од 6 до 11)	Расходи и издаци на терет буџета				Из донација и помоћи	Из осталих извода
					Републике	Аутономне покрајине	Општине / града	ООСО		
1	2	3	4	5	6	7	8	9	10	11
5321	472700	Накнаде из буџета за образовање, културу, науку и спорт	10,708	9,150			7,634			1,516
5322	472800	Накнаде из буџета за становање и живот								
5323	472900	Остале накнаде из буџета	8,645	8,491			5,913			2,578
5324	480000	ОСТАЛИ РАСХОДИ (5325 + 5328 + 5332 + 5334 + 5337 + 5339)	56,411	51,045			51,025		6	14
5325	481000	ДОТАЦИЈЕ НЕВЛАДИНИМ ОРГАНИЗАЦИЈАМА (5326 + 5327)	51,355	47,321			47,321			
5326	481100	Дотације непрофитним организацијама које пружају помоћ домаћинствима								
5327	481900	Дотације осталим непрофитним институцијама	51,355	47,321			47,321			
5328	482000	ПОРЕЗИ, ОБАВЕЗНЕ ТАКСЕ, КАЗНЕ, ПЕНАЛИ И КАМАТЕ (од 5329 до 5331)	4,256	3,724			3,704		6	14
5329	482100	Остали порези	3,424	3,008			2,989		6	13
5330	482200	Обавезне таксе	790	716			715			1
5331	482300	Новчане казне, пенали и камате	42							
5332	483000	НОВЧАНЕ КАЗНЕ И ПЕНАЛИ ПО РЕШЕЊУ СУДОВА (5333)	800							
5333	483100	Новчане казне и пенали по решењу судова	800							
5334	484000	НАКНАДА ШТЕТЕ ЗА ПОВРЕДЕ ИЛИ ШТЕТУ НАСТАЛУ УСЛЕД ЕЛЕМЕНТАРНИХ НЕПОГОДА ИЛИ ДРУГИХ ПРИРОДНИХ УЗРОКА (5335 – 5336)								
5335	484100	Накнада штете за повреде или штету насталу услед елементарних непогода								
5336	484200	Накнада штете од дивљачи								
5337	485000	НАКНАДА ШТЕТЕ ЗА ПОВРЕДЕ ИЛИ ШТЕТУ НАНЕТУ ОД СТРАШЕ ДРЖАВНИХ ОРГАНА (5338)								
5338	485100	Накнада штете за повреде или штету нанету од стране државних органа								



СЛУЖБЕНИ ЛИСТ ОПШТИНЕ СЕНТА
- Број 11. -

29.06.2021.

Ознака ОП	Број конта	Опис	Износ одобрених апропријација	Износ извршених расхода и издатака						
				Укупно (од 6 до 11)	Расходи и издаци на терет буџета				Из донација и помоћи	Из осталих извора
					Републике	Аутономне покрајине	Општине / града	ОСО		
1	2	3	4	5	6	7	8	9	10	11
5339	489000	РАСХОДИ КОЈИ СЕ ФИНАНСИРАЈУ ИЗ СРЕДСТАВА ЗА РЕАЛИЗАЦИЈУ НАЦИОНАЛНОГ ИНВЕСТИЦИОНОГ ПЛАНА (5340)								
5340	489100	Расходи који се финансирају из средстава за реализацију националног инвестиционог плана								
5341	500000	ИЗДАЦИ ЗА НЕФИНАНСИЈСКУ ИМОВИНУ (5342 + 5364 + 5373 + 5376 + 5384)	126.828	57.545			16.856		4.441	36.508
5342	510000	ОСНОВНА СРЕДСТВА (5343 + 5348 + 5358 + 5360 + 5362)	126.548	57.659			16.710		4.441	36.508
5343	511000	ЗГРАДЕ И ГРАЂЕВИНСКИ ОБЈЕКТИ (од 5344 до 5347)	112.458	48.797			10.766		1.720	36.311
5344	511100	Жуповина зграда и објекта	1.580	1.176			118		1.058	
5345	511200	Израдна зграда и објекта	11.510	8.043						8.043
5346	511300	Кашинско одржавање зграда и објекта	78.983	32.227			4.769		189	27.269
5347	511400	Пројектно планирање	20.415	7.351			5.879		473	999
5348	512000	МАШИНЕ И ОПРЕМА (од 5349 до 5357)	12.763	8.429			5.708		2.721	
5349	512100	Опрема за саобраћај	3.750	2.260			2.260			
5350	512200	Административна опрема	5.146	2.914			2.743			171
5351	512300	Опрема за пољопривреду								
5352	512400	Опрема за заштиту животне средине	80	23			23			
5353	512500	Медицинска и лабораторијска опрема								
5354	512600	Опрема за образовање, културу и спорт	1.882	1.450					1.450	
5355	512700	Опрема за војску								
5356	512800	Опрема за јавну безбедност	1.350	1.249			149		1.100	
5357	512900	Опрема за производњу, моторна, непокретна и немоторна опрема	560	533			533			
5358	513000	ОСТАЛЕ НЕКРЕТНИНЕ И ОПРЕМА (5359)	1.112	433			236			197
5359	513100	Остале некретнине и опрема	1.112	433			236			197



СЛУЖБЕНИ ЛИСТ ОПШТИНЕ СЕНТА
- Број 11. -

29.06.2021.

Означена ОП	Број конта	Опис	Износ одобрених апропријација	Износ извршених расхода и издатака					Из донација и помоћи	Из осталих извора
				Укупно (од 6 до 11)	Расходи и издаци на терет буџета					
					Републике	Аутономне покрајине	Општине / града	ОСО		
1	2	3	4	5	6	7	8	9	10	11
5360	514000	КУЛТИВИСАНА ИМОВИНА (5361)								
5361	514100	Култивисана имовина								
5362	515000	НЕМАТЕРИЈАЛНА ИМОВИНА (5363)	210							
5363	515100	Нематеријална имовина	210							
5364	520000	ЗАЛИХЕ (5365 + 5367 + 5371)	280	186			186			
5365	521000	РОБНЕ РЕЗЕРВЕ (5366)								
5366	521100	Робне резерве								
5367	522000	ЗАЛИХЕ ПРОИЗВОДЊЕ (од 5368 до 5370)								
5368	522100	Залихе материјала								
5369	522200	Залихе недовршене производње								
5370	522300	Залихе готових производа								
5371	523000	ЗАЛИХЕ РОБЕ ЗА ДАЉУ ПРОДАЈУ (5372)	280	186			186			
5372	523100	Залихе робе за даљу продају	280	186			186			
5373	530000	ДРАГОЦЕНОСТИ (5374)								
5374	531000	ДРАГОЦЕНОСТИ (5375)								
5375	531100	Драгоцености								
5376	540000	ПРИРОДНА ИМОВИНА (5377 + 5379 + 5381)								
5377	541000	ЗЕМЉИШТЕ (5378)								
5378	541100	Земљиште								
5379	542000	РУДНА БОГАТСТВА (5380)								
5380	542100	Ковани								
5381	543000	ШУМЕ И ВОДЕ (5382 + 5383)								
5382	543100	Шуме								
5383	543200	Воде								



СЛУЖБЕНИ ЛИСТ ОПШТИНЕ СЕНТА
- Број 11. -

29.06.2021.

Ознака ОП	Број конта	Опис	Износ одобрених апропријација	Износ извршених расхода и издатака						
				Укупно (од 6 до 11)	Расходи и издаци на терет буџета				Из донација и помоћи 10	Из осталих извора 11
					Републике 6	Аутономне покробине 7	Општине / града 8	ОСО 9		
1	2	3	4	5	6	7	8	9	10	11
5384	550000	НЕФИНАНСИЈСКА ИМОВИНА КОЈА СЕ ФИНАНСИРА ИЗ СРЕДСТАВА ЗА РЕАЛИЗАЦИЈУ НАЦИОНАЛНОГ ИНВЕСТИЦИОНОГ ПЛАНА (5385)								
5385	551000	НЕФИНАНСИЈСКА ИМОВИНА КОЈА СЕ ФИНАНСИРА ИЗ СРЕДСТАВА ЗА РЕАЛИЗАЦИЈУ НАЦИОНАЛНОГ ИНВЕСТИЦИОНОГ ПЛАНА (5386)								
5386	551100	Нефинансијска имовина која се финансира из средстава за реализацију националног инвестиционог плана								
5387	600000	ИЗДАЦИ ЗА ОТПЛАТУ ГЛАВНИЦЕ И ПРАВАКУ ФИНАНСИЈСКЕ ИМОВИНЕ (5388 + 5413)	20,000	19,741			19,741			
5388	610000	ОТПЛАТА ГЛАВНИЦЕ (5389 + 5399 + 5407 + 5409 + 5411)	20,000	19,741			19,741			
5389	611000	ОТПЛАТА ГЛАВНИЦЕ ДОМАЊИМ КРЕДИТОРИМА (од 5390 до 5398)	20,000	19,741			19,741			
5390	611100	Отплата главнице на домаће хартије од вредности, изузев акција								
5391	611200	Отплата главнице осталим нивоима власти								
5392	611300	Отплата главнице домаћим јавним финансијским институцијама								
5393	611400	Отплата главнице домаћим пословним банкама	20,000	19,741			19,741			
5394	611500	Отплата главнице осталим домаћим кредиторима								
5395	611600	Отплата главнице домаћинствима у земљи								
5396	611700	Отплата главнице на домаће финансијске деривате								
5397	611800	Отплата домаћих менџа								
5398	611900	Исправка унутрашњег дуга								
5399	612000	ОТПЛАТА ГЛАВНИЦЕ СТРАНИМ КРЕДИТОРИМА (од 5400 до 5406)								
5400	612100	Отплата главнице на хартије од вредности, изузев акција, емитоване на иностраном финансијском тржишту								
5401	612200	Отплата главнице страним владама								



СЛУЖБЕНИ ЛИСТ ОПШТИНЕ СЕНТА
- Број 11. -

29.06.2021.

Ознака ОП	Број конта	Опис	Износ одобрених апропријација	Износ извршених расхода и издатака						
				Укупно (од 6 до 11)	Расходи и издаци на терет буџета				Из донација и помоћи	Из осталих извора
					Републике	Аутономне покрајине	Општине / града	ООСО		
1	2	3	4	5	6	7	8	9	10	11
5402	612300	Отплата главнице мултилатералним институцијама								
5403	612400	Отплате главнице страним пословним банкама								
5404	612500	Отплате главнице осталим страним кредиторима								
5405	612600	Отплата главнице на стране финансијске деривате								
5406	612900	Исправка спољног дуга								
5407	613000	ОТПЛАТА ГЛАВНИЦЕ ПО ГАРАНЦИЈАМА (5408)								
5408	613100	Отплата главнице по гаранцијама								
5409	614000	ОТПЛАТА ГЛАВНИЦЕ ЗА ФИНАНСИЈСКИ ЛИЗИНГ (5410)								
5410	614100	Отплата главнице за финансијски лизинг								
5411	615000	ОТПЛАТА ГАРАНЦИЈА ПО КОМЕРЦИЈАЛНИМ ТРАНСАКЦИЈАМА (5412)								
5412	615100	Отплата гаранција по комерцијалним трансакцијама								
5413	620000	НАБАВКА ФИНАНСИЈСКЕ ИМОВИНЕ (5414 + 5424 + 5433)								
5414	621000	НАБАВКА ДОМАЋЕ ФИНАНСИЈСКЕ ИМОВИНЕ (од 5415 до 5423)								
5415	621100	Набавка домаћих хартија од вредности, изузев акција								
5416	621200	Кредити осталим нивоима власти								
5417	621300	Кредити домаћим јавним финансијском институцијама								
5418	621400	Кредити домаћим пословним банкама								
5419	621500	Кредити домаћим нефинансијским јавним институцијама								
5420	621600	Кредити физичким лицима и домаћинствима у земљи								
5421	621700	Кредити невладиним организацијама у земљи								
5422	621800	Кредити домаћим нефинансијским приватним предузећима								
5423	621900	Набавка домаћих акција и осталих капитала								
5424	622000	НАБАВКА СТРАНЕ ФИНАНСИЈСКЕ ИМОВИНЕ (од 5425 до 5432)								
5425	622100	Набавка страних хартија од вредности, изузев акција								



СЛУЖБЕНИ ЛИСТ ОПШТИНЕ СЕНТА
- Број 11. -

29.06.2021.

Ознака ОП	Број конта	Опис	Износ одобрених апропријација	Износ извршених расхода и издатака						
				Укупно (од 6 до 11)	Расходи и издаци на терет буџета				Из донација и помоћи	Из осталих извора
					Републике	Аутономне покрпајине	Општине / града	ООСО		
1	2	3	4	5	6	7	8	9	10	11
5426	622200	Кредити страним владама								
5427	622300	Кредити међународним организацијама								
5428	622400	Кредити страним пословним банкама								
5429	622500	Кредити страним нефинансијским институцијама								
5430	622600	Кредити страним невладиним организацијама								
5431	622700	Набавка страних акција и осталог капитала								
5432	622800	Куповина стране валуте								
5433	623000	НАБАВКА ФИНАНСИЈСКЕ ИМОВИНЕ КОЈА СЕ ФИНАНСИРА ИЗ СРЕДСТАВА ЗА РЕАЛИЗАЦИЈУ НАЦИОНАЛНОГ ИНВЕСТИЦИОНОГ ПЛАНА (5434)								
5434	623100	Набавка финансијске имовине која се финансира из средстава за реализацију националног инвестиционог плана								
5435		УКУПНИ РАСХОДИ И ИЗДАЦИ (5172 + 5387)	958,056	723,298			646,434		22,693	54,171



III. УТВРЂИВАЊЕ РАЗЛИКЕ ИЗМЕЂУ ОДОБРЕНИХ СРЕДСТАВА И ИЗВРШЕЊА

Ознака ОП	Број конта	Опис	Планирани приходи и примања / расходи и издаци	Остварени приходи и примања / расходи и издаци						
				Укупно (од 6 до 11)	Из буџета				Из донација и помоћи	Из осталих извора
					Републике	Аутономне покрајине	Општине / града	ООСО		
1	2	3	4	5	6	7	8	9	10	11
5436		ТЕКУЋИ ПРИХОДИ И ПРИМАЊА ОД ПРОДАЈЕ НЕФИНАНСИЈСКЕ ИМОВИНЕ (5001)	906,699	753,299			658,561		50,048	44,690
5437		ТЕКУЋИ РАСХОДИ И ИЗДАЦИ ЗА НЕФИНАНСИЈСКУ ИМОВИНУ (5172)	939,056	703,557			626,693		22,693	54,171
5438		Вишак прихода и примања – буџетски суфицит (5436 – 5437) > 0		49,742			31,868		27,355	
5439		Мањак прихода и примања – буџетски дефицит (5437 – 5436) > 0	32,357							9,481
5440	900000	ПРИМАЊА ОД ЗАДУЖИВАЊА И ПРОДАЈЕ ФИНАНСИЈСКЕ ИМОВИНЕ (5131)								
5441	600000	ИЗДАЦИ ЗА ОТПЛАТУ ГЛАВНИЦЕ И ПЛАТОВКУ ФИНАНСИЈСКЕ ИМОВИНЕ (5387)	20,000	19,741			19,741			
5442		ВИШАК ПРИМАЊА (5440 – 5441) > 0								
5443		МАЊАК ПРИМАЊА (5441 – 5440) > 0	20,000	19,741			19,741			
5444		ВИШАК НОВЧАНИХ ПРИЛИВА (5171 - 5435) > 0		30,001			12,127		27,355	
5445		МАЊАК НОВЧАНИХ ПРИЛИВА (5435 - 5171) > 0	52,357							9,481

Датум: 30.03.2021. године

Личе одговорно за попуњавање обрасца

[Signature]





105.

На основу члана 35. став 6. Закона о планирању и изградњи („Службени гласник РС“, бр. 72/09, 81/09-исправка, 64/10-УС, 24/11, 121/12, 42/13-УС, 50/13-УС, 98/13-УС, 132/14 и 145/14, 83/18, 31/19, 37/19-др. закон, 9/20 и 52/21) и члана 9. став 5. Закона о стратешкој процени утицаја на животну средину („Службени гласник РС“, број 135/04 и 88/10) и члана 45. тачка 5. Статута општине Сента („Службени лист општине Сента“, број 5/2011, 13/2017 и 25/2017- пречишћен текст, 4/2019), а по прибављеном мишљењу Комисије за планове Скупштина општине Сента, на седници одржаној 29. јуна 2021. године, доноси

О Д Л У К У
О Д О Н О Ш Е Њ У П Р О С Т О Р Н О Г П Л А Н А О П Ш Т И Н Е С Е Н Т А

Члан 1.

Овом одлуком доноси се Просторни план општине Сента (у даљем тексту: План) који је израђен од стране ЈП „Завод за урбанизам Војводине“ Нови Сад, Железничка 6/III, под бројем Е–2678, а који је саставни део ове Одлуке.

Члан 2.

План се састоји из текстуалног дела и графичког дела.

Текстуални део Плана се објављује у „Службеном листу општине Сента“.

Графички део Плана садржи:

Р. бр.	Назив рефералне карте	Размера
1.	Намена простора	1:50000
2.	Мрежа насеља и саобраћајна инфраструктура	1:50000
3.	Водопривредна инфраструктура	1:50000
4.	Електроенергетска, електронска комуникациона и термоенергетска инфраструктура	1:50000
5.	Туризам и заштита простора	1:50000
6.	Карта спровођења	1:50000
Назив графичког приказа уређајне основе за насеље		
1.1.	План намене површина и саобраћајне инфраструктуре са поделом простора на зоне за насеље Богараш	1:5000
1.2.	Површине јавне намене са регулацијом, нивелацијом и саобраћајем за насеље Богараш	1:5000
1.3.	План водопривредне и термоенергетске инфраструктуре за насеље Богараш	1:5000



1.4.	План електроенергетске и електронске комуникационе инфраструктуре за насеље Богараш	1:5000
2.1.	План намене површина и саобраћајне инфраструктуре са поделом простора на зоне за насеље Горњи Брег	1:5000
2.2.	Површине јавне намене са регулацијом, нивелацијом и саобраћајем за насеље Горњи Брег	1:5000
2.3.	План водопривредне и термоенергетске инфраструктуре за насеље Горњи Брег	1:5000
2.4.	План електроенергетске и електронске комуникационе инфраструктуре за насеље Горњи Брег	1:5000
3.1.	План намене површина и саобраћајне инфраструктуре са поделом простора на зоне за насеље Кеви	1:5000
3.2.	Површине јавне намене са регулацијом, нивелацијом и саобраћајем за насеље Кеви	1:5000
3.3.	План водопривредне и термоенергетске инфраструктуре за насеље Кеви	1:5000
3.4.	План електроенергетске и електронске комуникационе инфраструктуре за насеље Кеви	1:5000
4.1.	План намене површина и саобраћајне инфраструктуре са поделом простора на зоне за насеље Торњош	1:5000
4.2.	Површине јавне намене са регулацијом, нивелацијом и саобраћајем за насеље Торњош	1:5000
4.3.	План водопривредне и термоенергетске инфраструктуре за насеље Торњош	1:5000
4.4.	План електроенергетске и електронске комуникационе инфраструктуре за насеље Торњош	1:5000

Текстуални и графички део Плана заједно чине целину.

Члан 3.

План се потписује, оверава и архивира у складу са Законом о планирању и изградњи.

План је израђен у 5 (пет) примерака у аналогном 5 (пет) примерака у дигиталном облику.

Један примерак донетог, потписаног и овереног Плана у аналогном облику и један примерак у дигиталном облику чува се у ЈП „Завод за урбанизам Војводине“ Нови Сад, Железничка бр. 6/Ш.

Четири примерка донетог, потписаног и овереног Плана у аналогном облику и четири примерка у дигиталном облику чувају се у надлежним службама општине Сента.



Члан 4.

Ова одлука ступа на снагу осмог дана од дана објављивања у „Службеном листу општине Сента“.

Република Србија
Аутономна покрајина Војводина
Општина Сента
Скупштина општине Сента
Број: 352-4/2021-I
Дана: 29. јуна 2021. године

Председница Скупштине општине Сента
Жофиа Сабо Декањ с. р.



ПРОСТОРНИ ПЛАН ОПШТИНЕ СЕНТА

УВОД

Израда Просторног плана општине Сента започета је најпре 2009. године, када се приступило усклађивању Просторног плана општине Сента („Службени лист општине Сента“, број 7/08) са израдом шематских приказа уређења насељених места Богараш, Горњи Брег, Киви и Торњош са одредбама Закона о планирању и изградњи („Службени гласник РС“, бр. 72/09 и 81/09-исправка) и подзаконским актима. Доношењем Измена и допуна Закона о планирању и изградњи („Службени гласник РС“, број 132/14) прописана је другачија садржина просторних планова јединица локалних самоуправа, те су донети плански документи вишег реда, који су од утицаја на предметно подручје, и до доношења започетог Просторног плана општине Сента у 2009. години није дошло из објективних разлога.

Послови на наставку израде Просторног плана општине Сента започети су током 2018. године, закључивањем Уговора о изради Просторног плана општине Сента, између општине Сента, као Наручиоца плана, и Завода, као Обрађивача Просторног плана општине Сента.

Просторни план општине Сента садржи уређајне основе за насељена места Богараш, Горњи Брег, Киви и Торњош.

Носилац израде Просторног плана општине Сента (у даљем тексту: План) је Одељење за грађевинске и комуналне послове општине Сента, а Обрађивач Плана је Јавно предузеће за просторно и урбанистичко планирање и пројектовање „Завод за урбанизам Војводине“ Нови Сад, Железничка 6/III.

За потребе израде Плана прибављени су услови за заштиту и уређење простора и изградњу објеката од надлежних органа, организација и јавних предузећа, који су овлашћени да их утврђују, а који су од интереса за израду Плана.

План садржи текстуални и графички део.

I ПОЛАЗНЕ ОСНОВЕ ЗА ИЗРАДУ ПЛАНА

1. ПРАВНИ И ПЛАНСКИ ОСНОВ ЗА ИЗРАДУ ПЛАНА

1.1. ПРАВНИ ОСНОВ

Правни основ за израду Плана представља Одлука о усклађивању Просторног плана општине Сента са Законом о планирању и изградњи („Службени лист општине Сента“, бр. 16/09 и 14/12).

Правни основ за израду Плана представљају Закон о планирању и изградњи („Службени гласник РС“, бр. 72/09, 81/09-исправка, 64/10-УС, 24/11, 121/12, 42/13-УС, 50/13-УС, 98/13-УС, 132/14, 145/14, 83/18, 31/19, 37/19-др.закон и 9/20) и Правилник о садржини, начину и поступку израде планских докумената просторног и урбанистичког планирања („Службени гласник РС“, број 32/19).

Списак осталих закона од значаја за израду Просторног плана налази се у Прилогу 1. Плана.

1.2. ПЛАНСКИ ОСНОВ

Плански основ за израду Плана представљају планови вишег реда. Полазне основе за израду овог Плана представља Просторни план општине Сента („Службени лист општине Сента“, број 7/08), остала планска документација јединице локалне самоуправе и други развојни документи.

Планови вишег реда су:

- Просторни план Републике Србије од 2010. до 2020. године („Службени гласник РС“, број 88/10, у даљем тексту: ППРС) и



- Регионални просторни план Аутономне покрајине Војводине („Службени лист АПВ“, број 22/11, у даљем тексту: РПП АПВ);
- Просторни план подручја посебне намене мултифункционалног еколошког коридора Тисе („Службени лист АПВ“, број 14/15);
- Просторни план подручја посебне намене магистралног гасовода граница Бугарске - граница Мађарске („Службени гласник РС“, бр. 119/12, 98/13, 52/18 и 36/19) и
- Просторни план подручја посебне намене мреже коридора саобраћајне инфраструктуре на основном правцу државног пута I реда бр. 24 Суботица-Зрењанин-Ковин („Службени листу АПВ“, број 19/17).

1.2.1. Извод из ППРС од 2010. до 2020. године

Основни циљ **демографског развоја** Републике Србије је ублажавање негативних тенденција кроз пораст нивоа плодности и позитиван миграциони биланс и достизање нивоа простог обнављања становништва (стационарне популације) у дужем временском периоду.

Основни циљ мреже и функције центара је да просторно-функционални развој Републике Србије буде заснован на моделу **функционалних урбаних подручја**, који ће бити инструменти уравнотеженог или подношљиво неуравнотеженог просторног развоја Републике Србије. Према моделу функционално урбаних подручја (ФУП) Републике Србије 2020. године, општина Сента ће се налазити у саставу два ФУП-а националног значаја - једног, чији је центар град Суботица, а коме још припадају општине Кањижа, Бачка Топола и Мали Иђош и другог, чији је центар Кикинда, а коме још припадају општине Нови Бечеј, Нова Црња и Чока.

Основни циљ развоја **села и руралних подручја** је повећање квалитета живљења у руралним подручјима кроз очување, обнову и одрживи развој њихове економске, социјалне и еколошке виталности, као резултат децентрализације градова и општина. Такође, основни циљ комуналног опремања и уређења села је унапређење постојећих и изградња неопходних комуналних система, који омогућавају квалитетнији живот и рад на селу и отварају перспективу развоја.

Основни циљеви просторне организације и дистрибуције **јавних служби** су:

- постизање социјалне једнакости и кохезије у доступности и квалитету услуга од општег интереса и промовисање друштвене солидарности као основне друштвене вредности за унапређење добробити социјално рањивих и осетљивих друштвених група;
- унапређење услуга од општег интереса у подручјима ниске доступности услуга;
- јачање људских ресурса и оспособљавање локалних заједница за унапређење услуга од општег интереса;
- унапређење јавног здравља уједначавањем услова основне заштите и здравственог просвећивања (промовисање здравих стилова живота) и смањењем здравствених ризика, нарочито у подручјима натпросечне социо-економске угрожености.

Основни циљ **привредног развоја** је јачање позиције и привредне конкурентности Републике Србије и њених регионалних целина на принципима одрживог развоја и веће територијалне кохезије. Основни циљ развоја индустрије је опоравак, повећање секторске и територијалне конкурентности и запослености обезбеђењем повољних општих, инфраструктурних и просторних услова, као и њена равномернија просторна дистрибуција усклађена са потенцијалом регионалних, урбаних и руралних подручја, захтевима климатских промена и смањења притиска на ресурсе.

У погледу просторне дистрибуције и организације **пољопривреде**, посматрано подручје општине Сента налази се у Севернобанатској области, у I Региону, који обухвата руралне општине у AP Војводине. Подручје општине Сента има повољне земљишне и климатске услове, претежно задовољавајући демографски потенцијал, капитално интензивну производњу, добру инфраструктуру и повезаност са прерађивачком индустријом.

Основни циљ **туристичког развоја** на простору општине Сента је остваривање концепта одрживог развоја, заштита и уређење туристичког простора уз задовољавање потреба националног и локалног нивоа и услова међународне сарадње. Остали циљеви развоја су: заокруживање целогодишње туристичке понуде, јачање постојећих и увођење нових туристичких производа као и јачање туристичке инфраструктуре и унапређење система туристичке сигнализације. Општина Сента се налази у оквиру издвојене туристичке дестинације Горње Потисје, са мањим учешћем целогодишње понуде. Налази се на међународном пловном туристичком правцу, реци Тиси. У наредном периоду у плану је интензивнија прекогранична сарадња у области туризма и комплементарних активности са Републиком Мађарском. Такође, општина Сента се налази у групи приоритета просторног развоја туризма до 2020. године заједно са Горњим Потисјем и Суботицом.



За развој туризма од значаја је формирање следећих туристичких производа са одређеним облицима туризма: туризам специјалних интереса (ловни, риболовни), наутички, рурални (сеоски) и бањски туризам.

Општина Сента лоцирана је у Северобанатском округу, у равничарском подручју, што истиче ратарство као главну грану **пољопривредне производње**. Комплементарну пољопривредну производњу представља мешовито сточарство, а као посебно усмерење овог подручја се предвиђају и препоручују виноградарство и узгој лековитог биља.

На основу геофизичких и климатских одлика, као и осталих потенцијала (демографских и организационих), издвајају се два основна правца усмеравања развоја пољопривредне производње:

- конвенционална пољопривреда, коригована поштовањем стандарда квалитета животне средине, заштите здравља људи, животиња и биљака;
- производња хране и пића високе биолошке вредности и познатог географског порекла у системима органске, интегралне и традиционалне пољопривреде.

Основни циљ управљања просторном дистрибуцијом пољопривреде је остварење одговарајућег обима и асортимана сигурне понуде квалитетне хране и сировина за развој конкуретне прерађивачке индустрије.

Основни циљ **управљања шумама** у шумским подручјима је одрживо (трајно) газдовање шумама, што подразумева управљање и коришћење шума и шумског земљишта на такав начин и у таквом степену, да се очува биодиверзитет, а продуктивност, обнављање, виталност и потенцијал шума да се доведу на ниво којим би се задовољиле одговарајуће еколошке, економске и социјалне потребе и данашње и будућих генерација, како на локалном, тако и на националном нивоу, водећи рачуна да се при том не угрозе и оштете неки други екосистеми.

Захтеви одрживог управљања могу се испунити само ако се обезбеде одређене претпоставке, а оне обухватају следеће оперативне циљеве:

- унапређивање стања шума;
- повећање површина под шумом (пошумљавањем);
- задовољавање одговарајућих еколошких, економских и социјалних функција шума;
- међугенерациска и унутаргенерациска равноправност у односу на вишенаменско коришћење шума.

Одрживо **ловно газдовање** подразумева газдовање ресурсима популација дивљачи на начин и у обиму којим се трајно одржава и унапређује виталност популације дивљачи, производна способност станишта и биолошка разноврсност, чиме се постиже испуњавање еколошких економских и социјалних функција ловства, одржавајући њихов потенцијал ради задовољења потреба и тежњи садашњих и будућих генерација. Оперативни циљеви узгоја дивљачи и развоја ловства су: значајно повећање бројности популација ситне дивљачи, повећање бројности крупне дивљачи, нарочито аутохтоних и економски највреднијих врста, побољшање структуре (полне и старосне) популација крупне дивљачи и побољшање квалитета трофеја и очување ретких и угрожених врста ловне дивљачи и остале фауне.

На територији општине Сента на основу рејонирања станишта основних врста дивљачи и просторно функционалног размештаја ловно узгојних центара, заступљена је ситна и крупна дивљач.

Простор општине Сента у будућем планском периоду у домену **саобраћајне инфраструктуре** ће бити опслужен са четири вида саобраћаја. Концепција се заснива на развоју путног саобраћаја и путне инфраструктуре као приоритета економског и социјалног развоја, кроз:

- реализацију пројеката који стимулишу развој путне мреже ради повезивања са окружењем и повезивања унутар Републике Србије;
- реализацију пројеката који стимулишу управљање у саобраћају;
- развој јавног и приватног партнерства код планирања, изградње и експлоатације саобраћајних мрежа;
- рехабилитацију и реконструкцију мреже регионалног и општинског карактера;
- стандардизацију и модернизацију саобраћајног путног система (путног саобраћаја и путне инфраструктуре), односно прилагођавање европским стандардима;
- формирање квалитетних база података о саобраћајним токовима и путној инфраструктури и
- подстицање квалитетног институционалног управљања пројектном документацијом, путевима и припадајућом техничком опремом пута.

ППРС као и дугорочни планови ЈП „Путеви Србије“, предвиђају изградњу нових саобраћајних капацитета који су везани за државну путну мрежу у оквиру посматраног подручја обухвата Плана.

Концепција развоја саобраћаја у ППРС, предвиђа (до 2014. год.) дефинисање активности на реконструкцији деоница државног пута I реда, Сомбор (веза са Мађарском и Хрватском) - Суботица (веза са мађарском) - Сента -



Кикинда (веза са Румунијом), као и активности на путном правцу, државни пут I реда: Ђала (веза са Румунијом) - Чока (Р-112) - Кикинда - Зрењанин - Панчево - Ковин (М-24), (Банатска магистрала).

На већ изграђеним деоницама државних путних праваца потребно је спровести рехабилитацију и реконструкцију, које подразумева скуп мера (интервенција) у циљу подизања нивоа квалитета саобраћајнице и подизања нивоа саобраћајне услуге, у складу са утврђеним рангом пута. На планираним трасама (коридорима) извршиће се доградња и изградња.

ППРС-е планиран је и развој железничке инфраструктуре и на простору општине Сента. Конкретно на овом простору планирана је модернизација железничких капацитета-регионалног и локалног ранга према захтеваним стандардима.

У домену водног саобраћаја, ППРС се планира интензивније коришћење међудржавног-међународног водног (пловног) пута реке Тисе, при превозу свих врста роба.

Развојем интермодалног саобраћаја кроз ППРС, планирано је дефинисање логистичког центра са интермодалним терминалом у оквиру општинског простора Сенте.

Основни циљ у области водопривреде је оптимизација система водопривредне инфраструктуре и усклађивање развоја водопривредних система са циљевима очувања животне средине и других корисника простора. Овај циљ подразумева: рационализацију коришћења вода и смањење специфичне потрошње у свим видовима потрошње; заустављање раста штета од поплава обуздавањем грађења у плавним зонама; и заштиту вода на нивоу речних система комбинацијом технолошких, водопривредних и организационо-економских мера.

На јединственом водопривредном простору Републике Србије, развијају се две класе водопривредних система: (а) регионални системи за снабдевање водом насеља; (б) речни системи - у оквиру којих се реализују објекти и мере за интегрално коришћење, уређење и заштиту вода. Дугорочна стратегија водоснабдевања у АП Војводини се заснива на формирању више регионалних система за водоснабдевање који се ослањају на акумулационе просторе површинских вода и заштићена изворишта подземних вода. Из њих ће се снабдевати највећи број насеља, као и они технолошки процеси у којима је неопходна вода највишег квалитета.

Општина Сента припада регионалном систему Горње Тисе (извориште: подземне воде из основног водоносног слоја (ОВС); насеља и општине које снабдева: Суботица, Кањижа, Сента, Ада; надексплоатација ОВС).

Речне системе чине објекти за уређење водних режима, акумулације, хидроелектране, ретензије за ублажавања великих вода, каналски системи са уставама, постројења за пречишћавање отпадних вода, захвати воде за разне технолошке потребе и наводњавање. Општина Сента припада Бачком речном систему (кључне постојеће акумулације и објекти: Бачки ХС ДТД, ХС Северна Бачка, ППОВ; кључне нове акумулације и објекти: обнова и повећање проточности, ХЕ Северна Бачка, ППОВ).

У речним системима реализују се објекти и мере који обезбеђују њихово вишенаменско деловање.

Према ППРС два основна циља реформе **енергетског система** су обезбеђивање сигурности и економичности снабдевања привреде и становништва енергијом и успостављање нових квалитетних услова рада, пословања и развоја у производњи и потрошњи енергије, који ће подстицајно деловати на привредни развој Републике Србије, заштиту животне средине и интеграцију у регионално и европско тржиште енергије.

Основни циљ развоја енергетске инфраструктуре је активно учешће Републике Србије у планирању и изградњи стратешке-регионалне и паневропске енергетске инфраструктуре за пренос електричне енергије и транспорт нафте и гаса из нових извора снабдевања, укључујући и ургентну градњу подземног складишта гаса у Републици Србији, све у циљу поузданог и сигурног снабдевања потрошача.

Основни приоритет развоја енергетике је технолошка модернизација свих енергетских објеката, инфраструктурних система и извора, у свим секторима (нафте, гаса, сектор електроенергетике са преносним системом и дистрибутивним системом).

Развој дистрибутивне мреже одвијаће се у складу са стратегијом развоја енергетике и програмима развоја надлежних предузећа.



Оперативни циљеви су :

- континуитет технолошке модернизације и ревитализације постојећих енергетских инфраструктурних система;
- изградња нових нафтовода и продуктовода за диверсификацију извора снабдевања/правца транспорта рафинерија и складишта;
- изградња нових магистралних система снабдевања/транспорта гаса, укључујући и изградњу складишта природног гаса и станица компримованог гаса за моторна возила;
- изградња разводне/дистрибутивне мреже природног гаса.

Преносна **електроенергетска мрежа** ће се развијати у складу са Стратегијом развоја енергетике, односно, развојним документима надлежног оператера. Поред технолошке модернизације објеката, развој електроенергетске преносне мреже условљен је и обезбеђивањем нове преносне мреже, услед растуће потрошње, изградњом прикључака 110 kV за кориснике преносног система и изградњом трансформаторских станица 110/x kV. Концепција изградње преносне мреже је у директној вези са изградњом обновљивих извора енергије и растућим потребама.

Развој дистрибутивне ЕЕ мреже одвијаће се у складу са Стратегијом развоја енергетике, Програмом остваривања Стратегије и Средњорочним плановима надлежног оператера дистрибутивног система електричне енергије.

У наредном планском периоду потребно је стимулисати **развој и коришћење обновљивих извора енергије**, чиме ће се знатно утицати на побољшање животног стандарда и заштиту и очување природне и животне средине.

Такође, неопходно је повећање учешћа произведене енергије из обновљивих извора енергије и међусекторско повезивање енергетике и пољопривреде, шумарства и индустрије, као једног значајног, потенцијалног испоручиоца и произвођача биоенергије на подручју АП Војводина (енергетске биљке, отпад са фарми, брзорастуће шуме, индустријски продукти).

Основни циљ је повећање енергетске ефикасности у секторима зградарства, индустрије, саобраћаја и комуналних услуга, што је и у економском интересу Републике Србије и од значаја за заштиту животне средине у контексту одрживог коришћења и очувања природних ресурса.

Развој и унапређење **електронских комуникација**, реализоваће се у складу са просторно-функционалном територијализацијом Републике Србије, а на основу утврђених планова развоја појединих оператера. Приступиће се потпуној дигитализацији система електронских комуникација, обезбеђење универзалног сервиса сваком домаћинству, обезбеђење широкопојасног приступа мрежи сваком привредном субјекту, државним установама, организацијама и грађанима, обезбеђење најмање по један мобилни прикључак сваком грађанину, обезбеђење доступности најмање седам радио-ТВ канала, у дигиталном облику, до сваког становника, потпуна замена аналогне комутације, као и дигиталне из старије генерације, доградња постојеће мреже магистралних оптичких каблова, а по потреби реконструкција постојећих релација.

У наредном планском периоду потребно је строго контролисано, планско, одрживо и економично коришћење **минералних сировина и подземних вода**, уз адекватне мере заштите, како би се постигла конкурентност на домаћем и светском тржишту.

Дугорочна стратегија Републике Србије у области **животне средине и одрживог развоја**, подразумева побољшање квалитета живота становништва обезбеђивањем жељених услова животне средине и очувањем природе, смањењем загађења и притисака на животну средину, коришћењем природних ресурса на начин да се обезбеди њихова расположивост за будуће генерације. ППРС дефинисана су основна опредељења, потенцијали и ограничења животне средине, циљеви и принципи заштите, као и концепција и смернице унапређења квалитета животне средине. Основни циљеви у заштити и унапређењу животне средине су заустављање даље деградације и превентивна заштита од свих планираних активности, које могу угрозити постојећи квалитет природне и животне средине, уз санацију и ревитализацију угрожених подручја.

ППРС у области **управљања отпадом** дефинисана је неопходност удруживања општина ради заједничког управљања отпадом чиме ће се успоставити систем регионалних центара за управљање отпадом.

Регионални принцип обухвата сакупљање отпада, изградњу регионалних депонија за најмање 20 година, сепарацију рециклабилног отпада, изградњу трансфер станица, као и изградњу постројења за компостирање.



Истовремено, неходно је радити на санацији постојећих званичних одлагалишта отпада, која представљају ризик по животну средину и израдити регионалне и локалне планове управљања отпадом којима се дефинише управљање отпадом у складу са Стратегијом управљања отпадом.

ППРС дефинисано је и да је на територији АП Војводине неходно изградити регионално складиште опасног отпада у средњобанатској области. Отпад животињског порекла, нарочито отпад из кланица, према ППРС на територији АП Војводине, третираће се у постројењима за третман отпада животињског порекла отвореног типа.

Основни циљ је интегрално управљање **природним непогодама и технолошким удесима** као основа за обезбеђење услова за ефикасан просторни развој, очување људских живота и материјалних добара. У том смислу, неходно је створити добро организоване и опремљене службе које ће моћи да успешно раде на превенцији од ових катастрофа, као и на одбрани и отклањању последица, уколико се јаве.

Концепција заштите од природних непогода и технолошких удеса - савремени концепт заштите и управљања полази од чињенице да је на свим нивоима и у свим фазама планирања потребно дефинисати прихватљив ниво ризика од природних непогода и технолошких удеса, па затим системом превентивних, организационих и других мера и инструмената интервенисати у циљу спречавања њиховог настанка, односно смањивања последица непогода на прихватљив ниво. Да би се могла извршити правилна процена степена повредивости простора, односно ограничења за његово коришћење, потребно је приступити изради катастра угрожености простора од природних непогода у функцији просторног планирања.

Основни циљ усаглашавања просторног развоја са потребама **одбране** је стварање просторних услова који ће у потпуности одговарати потребама савременог система одбране, ради сигурног функционисања у условима угрожавања безбедности, обезбеђење просторних услова за несметано функционисање војних комплекса и објеката од посебног значаја за одбрану земље, смањење негативних утицаја војних комплекса на животну средину и простор за посебне намене и стварање услова за цивилну заштиту становништва, материјалних и природних ресурса у случају природних непогода и техничко-технолошких удеса.

Основни циљеви **заштите и одрживог коришћења природног наслеђа** су: очување и унапређење биолошке разноврсности, вредности геонаслеђа и предела, планско, контролисано и ограничено коришћење природних ресурса и простора као грађевинске категорије, развој туризма и пољопривреде; повезивање и усклађивање националног са међународним системом заштите природе.

Концепција развоја заштите **биодиверзитета** ће се заснивати на:

- заштити биодиверзитета кроз систем заштите природе у оквиру заштићених природних добара;
- заштити великог броја појединачних дивљих биљних и животињских врста;
- успостављању Пан-европске еколошке мреже Natura 2000.

Основни циљ **заштите, уређења и развоја предела** су разноврсни, високо квалитетни и адекватно коришћени предели и физички уређена, за живот и боравак пријатна рурална и урбана насеља и градови, развијеног идентитета заснованог на поштовању и афирмацији природних и културних вредности. Концепција заштите, уређења и развоја предела подразумева различите приступе обезбеђивања квалитета предела.

Основни циљ заштите и одрживог коришћења **културног наслеђа** је да се оно артикулише као развојни ресурс, заштити, уреди и користи, на начин који ће допринети успостављању регионалног идентитета, у складу са европским стандардима заштите. Општина Сента припада Бачком културном подручју.

1.2.2. Извод из Регионалног просторног плана АП Војводине

Природни системи и ресурси

Заштита и коришћење **пољопривредног земљишта** на подручју АП Војводине се заснива на концепту одрживог пољопривредног развоја. Захваљујући својим особинама и комплексним функцијама, земљиште представља есенцијални природни ресурс, а његово одрживо коришћење и заштита, један је од кључних елемената остваривања одрживог развоја. За разлику од традиционалне породичне пољопривреде, која учествује у очувању диверзитета и обликовању пејзажа, интензивна производња на великим комплексима представља опасност по квалитет земљишта, воде и ваздуха. Зато одрживи развој и управљање ресурсима на начин који задовољава потребе садашњих генерација, без угрожавања права будућих генерација да задовоље сопствене потребе, представља једину могућност.



Са становишта одрживости, приоритет има успостављање ефикасних механизма заштите плодних ограничених земљишта од предузимања у непољопривредне сврхе.

Основни циљ развоја **шума и шумског земљишта** је одрживо управљање. Концепција развоја шума као природног ресурса на подручју Плана заснива се на:

- доприносу шума и шумских станишта стабилности укупног екосистема, увећању природног богатства и биодиверзитета;
- повећању површина под шумском вегетацијом пошумљавањем, подизањем заштитних појасева, ловних ремиза и других облика зеленила;
- унапређењу стања шума смањењем учешћа разређених и деградираних састојина, као и превођење изданаčkih стања у више узгојне облике и
- рационалном и ефикасном коришћењу биомасе као обновљивог извора енергије у складу са принципима одрживог развоја.

Коришћење **геолошких ресурса** АП Војводине полази од економски расположивих сировина чија се експлоатација и прерада заснива на принципима одрживог развоја који истовремено обезбеђују оптимално управљање еколошким конфликтима који су значајно присутни, а нарочито на подручју природних добара. Ограниченост и необновљивост расположивих геолошких ресурса условљавају да се планска решења заснивају на принципу одрживости.

Основни циљ у области **водних ресурса** је одрживо коришћење вода уз адекватне мере заштите. Оперативни циљеви су успостављање интегралног и интересекторског планирања коришћења и заштите водних ресурса на целој територији АП Војводине, рационално коришћење водних ресурса и обједињавање корисника у регионалне водопривредне системе, искоришћење енергетског потенцијала река и изграђених хидросистема, успостављање економске цене воде, смањење и контрола тачкастих и дифузних извора загађења, рецикулација коришћених вода, унапређење система заштите од спољних вода (поплава).

Становништво, насеља и јавне службе

Основни циљ **демографског развоја** АП Војводине је стационарно становништво, тј. становништво у коме ће следеће генерације бити исте величине као и постојеће, уз прилагођавање очекиваним демографским променама. Бржи привредни развој и радикалне мере популационе политике треба да успоре и ублаже неповољне демографске трендове, односно присуство негативних природних, миграционих и структурних демографских процеса у АП Војводини.

Општина Сента припада **функционалном урбаном подручју** (ФУП-у) националног значаја, са центром у Суботици, коме припадају још општине Кањижа, Бачка Топола и Мали Иђош.

Повезивање **урбаних центара** на територији АП Војводине, формираних у правилној мрежи, биће значајно за повећање конкурентности, развој, као и повезивање урбаних центара са насељима у њиховом функционалном окружењу (како у АПВ, тако и шире), преко којих ће се активирати ресурси и капацитети појединих области. У тој мрежи Сента је означена као субрегионални центар.

За интензивнији **рурални развој** неопходно је значајно улагање у инфраструктурно опремање руралних подручја, а као основни циљ дефинисано је очување биолошке виталности села, кроз повећање квалитета живота, обнову и подизање економског нивоа. На основу таквог опредељења, концепција руралног развоја заснива се на одрживој експлоатацији ресурса основних привредних грана (пољопривреда), а са друге стране, на диверзификацији руралне економије и афирмацији „мекших“ развојних фактора, као што су туризам и рекреација.

Од **јавних служби** у општини Сента РПП АПВ је предвиђено: образовање - основно и средње образовање; здравство - амбуланта, дом здравља и општа болница; социјална заштита - центар за социјални рад, бригаа о старима, смештај деце без родитеља и смештај лица са посебним потребама; култура - дом културе, мултифункционални центар, библиотека, галерија и музеј; спорт - физкултурна сала, отворени спортски терени, објекти физичке културе и мањи спортски центар.

Привредне делатности и туризам

Основни циљ **развоја привреде** је јачање позиције и привредне конкурентности АП Војводине на принципима одрживог развоја и веће територијалне кохезије. Пољопривредни и енергетски потенцијали ће и у наредном периоду бити од примарног значаја за укупан привредни развој, а



туризам ће повећати улогу у будућем развоју привреде, с обзиром на, до сада, недовољно искоришћене ресурсе. Од посебног значаја је развој агроиндустрије и производње хране у АП Војводини.

Према концепцији просторне организације и структуре индустрије у АП Војводини, општина Сента се налази у коридору развоја регионалног значаја (Сента-Суботица), што ствара развојне могућности у наредном периоду, са перспективом да центар Општине постане привредни центар III ранга. У општини Сента планиране су индустријске зоне и индустријски паркови.

У области **пољопривреде** основни циљ је формирање одрживог и ефикасног пољопривредног сектора, који ће допринети конкурентности привреде. Концепција развоја пољопривреде и производње хране захтева акцију у којој би учествовали сви од шире друштвене заједнице, преко локалне самоуправе, до организација пољопривредника и самих индивидуалних произвођача. Будући да се на подручју АП Војводине могу без тешкоћа испунити услови за органску производњу, ова област у будућности може представљати значајан сегмент пољопривреде, нарочито у производњи воћа, грожђа и повртарству.

АП Војводина располаже значајним капацитетима агроиндустрије, прерађивачким и складишним, оспособљеним за прихват и прераду свих врста пољопривредних продуката, присутних на овом подручју. Концепција руралног развоја заснива се на одрживој експлоатацији ресурса основних привредних грана (пољопривреда), а са друге стране, на диверсификацији руралне економије и афирмацији „мекших“ развојних фактора, као што су туризам и рекреација.

Основни циљ **развоја шумарства и ловства** је одрживи развој шума и ловног газдовања и повећање површина под шумама. Просторни развој шумарства подразумева континуирано газдовање шумом кроз одржавање производних потенцијала шумског земљишта, као једног од најважнијих производних фактора.

Развоја ловства се обезбеђује кроз одрживо газдовања популацијама дивљачи и њихових станишта, на начин и у обиму којим се трајно одржава и унапређује виталност популација дивљачи, производна способност станишта и биолошка разноврсност, чиме се постиже испуњавање економских, еколошких и социјалних функција ловства.

Основни циљ је развој одрживог **туризма** уз сарадњу приватног, јавног и невладиног сектора као и јачање прекограничне сарадње. Остали циљеви развоја су: повезивање туристичког сектора са комплементарним делатностима, изградња и одржавање туристичке инфраструктуре, формирање препознатљивог имица, туристичке понуде у складу са савременим трендовима на иностраном туристичком тржишту као и подизање свести становништва о значају туризма. За даљи развој туризма на подручју општине Сента од посебног значаја су ловишта, међународни пловни правац река Тиса у функцији развоја наутичког туризма и могућностима за развој риболовног туризма, села и салаши као основа развоја руралног туризма.

Национални туристички правац од значаја за развој туризма на простору општине Сента је правац на релацији гранични прелаз Хоргош (Мађарска)-Кањижа-Сента-Бечеј -Жабал.

Инфраструктурни системи

Реализујући принципе из ППРС-а, РПП АПВ је утврдио концепцију развоја **саобраћајне инфраструктуре** кроз успостављање - системско формирање интегрисаног саобраћајног система (путна мрежа државних путева II реда, регионалне и локалне пруге, национални пловни путеви, луке и објекти, регионални аеродром), који ће имати основну улогу међуопштинског, регионалног и субрегионалног повезивања, као и трансграничну сарадњу региона са обе стране границе. Развој регионалне саобраћајне мреже има и значајну улогу у употпуњавању основне мреже државних путева I реда и ауто путева.

Реализација одрживог развоја саобраћаја према дефинисаним циљевима и принципима захтева: обавезну израду саобраћајних студија или других саобраћајних анализа, у складу са законском регулативом, које ће показати оправданост предложених решења (планирање нових коридора, локацијско одређивање траса, потребне капацитете, просторну, саобраћајну, функционалну и економску оправданост), као и истраживања која морају бити спроведена уз пуну координацију и потпуну уједначеност критеријума, дефинисаних од стране надлежних органа и институција. На овај начин саобраћајну мрежу државних путева на предметном подручју потребно је третирати као јединствен систем у ком приоритет на државним путевима има транзит (измештање транзитног саобраћаја из насељених места).

Према РПП АПВ, планиране су активности на рехабилитацији и изградњи деоница државног пута I реда Сомбор (веза са Мађарском и Хрватском) - Суботица (веза са Мађарском) - Сента - Кикинда (веза са Румунијом), активности на путном правцу, државни пут I реда: Бала (веза са Румунијом) - Чока (Р-112) - Кикинда - Зрењанин - Панчево - Ковин (М-24), (Банатска магистрала) реализацији (пројектовање и



изградња) обилазница око насеља као сегмената постојећих путних праваца (обилазница ДП бр.24 и бр.122 око Сенте) - до 2015. год., изградњи појединих делова постојеће регионалне мреже, као и активности на планираним путним правцима регионалног значаја: Торњош (од ДП бр.119) - Оборњача, - после 2015. год.

Кроз општински простор пролази коридор међународне бицикличке стазе уз реку Тису- циклоридор 11¹. За утврђивање међунасељских бицикличких коридора (локалног и регионалног значаја) основа ће бити просторни планови јединица локалне самоуправе док ће обезбеђење услове за кретање бицикала унутар насеља бити обавеза градова-јединица локалне самоуправе.

У оквиру развоја железничког саобраћаја, планира се реконструкција, модернизација, пружног правца: Банатско Милошево - Сента - Суботица, као и обнова укинуге -демонтиране пруге на правцу: Сента - Кањижа.

Планске активности из ППРС из домена водног саобраћаја кроз РПП АПВ, утврдила су међународну луку и пристаниште Сента, као и прихватни објекти наутичког туризма - у зони Сенте.

РПП АПВ су предложени логистички центри у односу на позицију у саобраћајној мрежи, међународни значај, регионалне центре, погранични појас, субрегионални ниво и као такав у обухвату ППО Сента је предвиђен регионални логистички центар (ЛЦ)-интермодални терминал Сента.

Општи циљ у области **водне инфраструктуре** је уређење, заштита и коришћење интегралних водопривредних система и усклађивање са заштитом животне средине и корисницима у простору, ради заштите вода и заштите од вода.

Оперативни циљеви су: усаглашавање и хармонизација законских и институционалних основа у свим областима водопривреде са захтевима директива ЕУ о водама, спровођење мера контроле емисије из расутих и других извора загађења са циљем побољшања квалитета воде у водотоцима, ревитализација и реконструкција система за одвођење унутрашњих атмосферских вода са пољопривредних и других површина, изградња и ревитализација регионалних система (Бачка, Банат и Срем) за обезбеђење воде за наводњавање, технолошке потребе индустрије и друге садржаје, доградња, реконструкција и ревитализација хидросистема ДТД, изградња, реконструкција и санација објеката за одбрану од спољних вода, одбрана од поплава.

Енергетика и енергетска инфраструктура

Енергетска инфраструктура: Развој енергетике подразумева ревитализацију, реконструкцију и модернизацију постојећих енергетских објеката у циљу сигурности, поузданости, смањења губитака, смањења негативних утицаја на животну средину, повећање удела коришћења расположивих потенцијала, рационализацију коришћења енергије и енергената на свим нивоима.

Посебан приоритет у области **енергетике** представља повећање коришћења природног гаса и обновљивих извора енергије, коришћење нових енергетски ефикаснијих и еколошки прихватљивих енергетских технологија и уређаја и опреме за коришћење енергије. Од посебног значаја је улагање у нове енергетске изворе са новим гасним технологијама и когенерацијске производне објекте са комбинованом производњом топлотне и електричне енергије.

Концепција изградње **електроенергетске преносне мреже** је у директној вези са изградњом обновљивих извора енергије, растућим потребама и обезбеђењем сигурног снабдевања електричном енергијом.

Планиран је развој дистрибутивне мреже у складу са Средњорочним плановима надлежног оператора дистрибутивног система електричне енергије. Предвиђа се потпуни прелазак на 20 kV напонски ниво, тј. прелазак са тростепене трансформације. Остале трафостанице 20(35)/110 kV за прикључење енергетских производних објеката на обновљиве изворе енергије, за потребе великих потрошача и ТС 110/20 kV ће се градити у складу са плановима развоја електродистрибутивних предузећа.

Ратификацијом Уговора о оснивању Енергетске Заједнице Југоисточне Европе (2005. год.), Република Србија је прихватила обавезу примене директива везаних за **коришћење обновљивих извора енергије** (2001/77/ЕС и 2003/30/ЕС).

Потенцијалну енергију из обновљивих извора могуће је обезбедити: из биомасе, као најзначајнијег енергетског потенцијала на овом подручју, коришћењем енергије ветра, изградњом соларних електрана,

¹ Cap du nord - Les lacs finlandais - Helsinki - Tallin - Tartu - Vilnius - Varsovie - Cracovie - Kosice - Belgrade - Skopje - Thessaloniki - Athens.



повећањем удела малих хидроенергетских потенцијала у укупној производњи електричне енергије, као и из осталих извора (комунални отпад, геотермална енергија и др).

Повећање **енергетске ефикасности** потребно је разматрати као велики потенцијални извор енергије. Повећање енергетске ефикасности, већ сада постаје императив развоја енергетике и економичног коришћења енергије. Изградњом нових енергетски ефикасних објеката и адаптацијом постојећих објеката у енергетски ефикасне, знатно ће се смањити трошкови коришћења енергије свих корисника, али и укупна енергетска зависност овог простора.

У циљу достизања једног од главног покретача снага нове економије, **електронске комуникације** се морају развијати као савремени систем, што подразумева увођење најсавремених технологија у области електронских комуникација, модернизацију постојеће инфраструктуре и објеката, изградња сигурне широкопојасне мреже на свим нивоима, закључно са локалним, уз употребу најсавремених медијума преноса, потпуна дигитализација свих система електронских комуникација (фиксна, мобилна, интернет, радио-комуникација, КДС, метропилитен мрежа) уз обезбеђење довољно капацитета, равномерног развоја и целокупне покривености простора уз обезбеђивање подједнаке доступности свим оператерима.

Оптички каблови, у складу са плановима развоја надлежног предузећа за телекомуникације планирани су на релацијама од Сенте према Бачкој Тополи, Чоки, Кањижи и дуж коридора обилазница око насеља.

Концепција и план развоја **поштанског саобраћаја**, заснована је на основним циљевима и обухвата пружање универзалне поштанске услуге, развој тржишта поштанских услуга, унапређивање квалитета поштанских услуга, сигурност и безбедност.

Комунална инфраструктура

У области **управљања отпадом** дефинисана је неопходност удруживања општина, у складу са одредбама Стратегије управљања отпадом за период 2009.-2019. и ППРС, ради заједничког управљања отпадом чиме ће се успоставити систем регионалних центара за управљање отпадом. Према РПП АПВ, општина Сента припада региону Суботице.

Санацију и рекултивацију неуређених депонија и затварање општинске депоније, неопходно је вршити паралелно са изградњом регионалне депоније и пратеће инфраструктуре за адекватно управљање отпадом. У циљу успостављања система за управљање медицинским отпадом, неопходно је вршити организовано селективно сакупљање на месту настанка, транспорт и адекватно збрињавање.

Животна средина, предели, природна и културна добра

У контексту **заштите и унапређења животне средине** неопходно је зауставити даљу деградацију и вршити превенцију, санацију и ревитализацију угрожених подручја. Кроз РПП АПВ су утврђене 4 категорије загађености по зонама и у том контексту су дефинисана решења, мере и приоритети очувања и унапређења животне средине. Општина Сента се делом своје територије (насеље Сента и остала грађевинска подручја насеља на територији општине) налази у II категорији - *подручје угрожене животне средине*, у којем је неопходно обезбедити унапређење постојећег стања, уз адекватан начин коришћења природних ресурса и простора. У насељима је потребно унапредити комуналну инфраструктуру, повећати квантум зелених површина, са правилном просторном дистрибуцијом и организацијом, повећати спортско-рекреативне садржаје, адекватно одлагати комунални отпад и др. На пољопривредном земљишту би требало вршити контролисану примену хемијских средстава заштите биљака и агро-мера. Истраживања и експлоатацију минералних сировина је могуће реализовати само уз примену адекватних мера заштите животне средине.

Остали делови Општине обухватају и *подручја квалитетне животне средине* - III категорија (шумска подручја, туристичке зоне контролисаног развоја, подручја са природном деградацијом, ливаде и пашњаци, ловна и риболовна подручја, водотоци II класе) и *веома квалитетне животне средине* - IV категорија (еколошки коридор реке Тисе).

Процена утицаја планова и програма на животну средину представљају значајан основ за планирање мера заштите животне средине. Кроз инструменте процене утицаја (СПУ за планове и програме, ПУ за пројекте), вршиће се интегрисање заштите животне средине у секторе планирања, пројектовања и изградње.

Основни циљ **заштите вредности карактера предела** АП Војводине је очување изворних одлика, идентитета и диверзитета предела, уз афирмацију природних и културних вредности.



У циљу обезбеђења специфичног карактера предела, којим се чува предеони диверзитет, идентитет и повезаност, простор Аутономне покрајине (у даљем тексту: АП) Војводине се диференцира у односу на степен модификације природног предела на природне и културне пределе, где се у оквиру културних разликују рурални и урбани предели, одређени карактером и интензитетом промена, коришћењем и насељавањем простора.

У оквиру војвођанско-панонско-подунавског макрорегиона издвајају се предеоне целине различитог карактера, заснованог на природним и културним особеностима, као и друштвено-економским променама којима су кроз време били изложени. Оне изражавају предеону разноврсност територије АП Војводине и доприносе успостављању регионалног и локалног идентитета.

Развој руралних предела засновати на уважавању њиховог специфичног предеоног карактера, затечених вредности и капацитета предела, а урбаних предела који су изложени бројним и конфликтним притисцима развоја, обезбедити кроз унапређење/очување слике и структуре урбаног предела и креирање позитивног архитектонског идентитета градова и насеља.

Основни циљ **заштите природних добара и биодиверзитета** је заштита и унапређење природних добара и биодиверзитета.

Приоритети заштите природних добара и биодиверзитета на простору обухвата Плана су: проглашење „Горње Тисе“ за заштићено подручје, санација деградираних простора и заснивање информационог система о заштићеним подручјима и биодиверзитету.

Заштита, уређење и унапређење **културног наслеђа** ће јачати привлачност и конкурентност подручја за инвестирање и развој туризма. На подручју општине Сента се налазе културна добра, као и културна добра од великог и изузетног значаја, а део простора (шири потез уз Тису) припада међународној културној стази и планираном културном подручју. Такође, Сента је (уз Суботицу и Нови Сад) означена као један од три центра сецесије на територији АПВ.

Основни циљ у области **заштите од елементарних непогода и техничко-технолошких удеса** је минимизација ризика по људско здравље и животе, као и очување природних и створених вредности.

Јединица локалне самоуправе у остваривању права и дужности у питањима заштите и спасавања у ванредним ситуацијама, према Закону о смањењу ризика од катастрофа и управљању ванредним ситуацијама, у обавези је да донесе план и програм развоја система заштите и спасавања на својој територији, у складу са Дугорочним планом развоја заштите и спасавања Републике Србије, образује Штаб за ванредне ситуације, усклади свој План заштите и спасавања са Планом заштите и спасавања у ванредним ситуацијама Републике, изради и донесе Процену угрожености и План заштите и спасавања, које усклађује са суседним јединицама локалне самоуправе, као и да прати опасност, обавештава, предузима превентивне мере за смањење ризика од елементарних непогода и других несрећа, формира и организује цивилну заштиту.

Субјекти који обављају активности у оквиру којих су присутне, или могу бити присутне, опасне материје, а који управљају објектима специфичне делатности са аспекта ризика по живот и здравље људи, имају обавезу спречавања удеса и ограничавања утицаја у складу са Планом заштите од удеса. Севесо постројења имају обавезу израде планова заштите од удеса у складу са прописима из области заштите животне средине.

Основу планирања и уређења простора за потребе **одбране земље** чини укупна постојећа инфраструктура, оптимално прилагођена за извршавање додељених мисија и задатака Војске и других снага одбране. У зависности од процене степена угрожености, планирање и уређење простора за потребе одбране, подразумева предузимање одговарајућих просторних и урбанистичких мера у поступцима планирања, уређења и изградње, на усаглашавању просторног развоја у циљу обезбеђења услова за потребе деловања и извршење одбране. Зоне просторне заштите око војних комплекса, условљене су наменом истих и прописују се, у циљу обезбеђења услова за несметано функционисање војних комплекса, безбедности околине од активности у војним комплексима и последица могућих акцидената и у циљу заштите и безбедности становништва, материјалних, културних добара и заштите животне средине.

1.2.3. Извод из просторних планова подручја посебне намене

Извод из ППППН мултифункционалног еколошког коридора Тисе



Еколошки коридор Тисе представља коридор од међународног значаја и укључује реку Тису са обалским појасом, заштићена подручја ПП „Камараш“, ПП „Стара Тиса код Бисерног острва“, као и подручја предвиђена/резервисана за заштиту: „Горња Тиса“ и „Доња Тиса“². Еколошки коридор Тисе, поред водног тела, обухвата и катастарске парцеле небрањеног дела плавног подручја и одбрамбених насипа. Еколошки коридор се већим делом налази на простору водног земљишта³. На одређеним локацијама еколошки коридор Тисе обухвата и делове брањеног дела плавног подручја која су значајна за функционисање коридора, као што су ливаде, трстици и слично, који не припадају водном земљишту (ове просторне целине су такође дефинисане катастарским парцелама).

Одрживи развој мултифункционалног еколошког коридора Тисе захтева усклађеност планираних активности са потребама очувања природе и квалитета животне средине. На подручју обухвата Просторног плана утврђен је висок степен разноврсности, не само станишта, него и степена деградације просторних целина значајних за очување биолошке разноврсности. Посебна намена Просторног плана дефинисана је у следећим целинама:

- Еколошки коридор Тисе са заштитним зонама;
- Станишта ван еколошког коридора Тисе.

У оквиру целине еколошког коридора са заштитним зонама дефинишу се следеће подцелине:

- Еколошки коридор Тисе и
- Заштитне зоне еколошког коридора до 50 m, 200 m и 500 m.

Заштитне зоне су издвојене на основу процене фактора угрожавања биолошке разноврсности:

- појас до 50 m од границе коридора где је интензитет утицаја урбанизованог и пољопривредног окружења највећи, због чега су и ограничења најбројнија на овом простору. Наглашава се значај мера за унапређење стања простора (побољшање квалитета животне средине и формирање зелених тампон појасева);
- појас до 200 m од границе коридора где делују негативни утицаји надземних инфраструктура и урбанизације (јаки извори осветљења и буке) и
- појас до 500 m од границе коридора представља спољну границу заштитне зоне еколошког коридора, са значајним утицајем на хидролошки режим, утицајем домаћих животиња на дивље врсте, као и утицајем неких типова инфраструктуре као што су ветропаркови.

У еколошком коридору дозвољене су намене и активности непосредно везане за површинске воде:

- плански радови сектора водопривреде и рибарства;
- одрживо коришћење текућих вода као обновљивих извора енергије;
- објекти и активности водног саобраћаја (луке, пристаништа, привезишта), наутичког туризма и спортова на води;
- рекреативне активности које не захтевају промене природне морфологије терена и не прекидају континуитет природне вегетације коридора у потпуности, нпр. формирање плаже укључујући и привремено постављање покретних мобилијара (кабине за пресвлачење, реквизити пешчаних спортских терена сезонског карактера и сл.); рекреативне стазе сезонског карактера без вештачке подлоге и осветљења (за пешачење, јахање и сл.).

Објекти изграђени у складу са раније важећим прописима се задржавају у постојећим хоризонталним и вертикалним габаритима (без промене намене). Проценом стања, просторне и функционалне повезаности, као и степена угрожености утврђених, издвојених и потенцијалних елемената еколошке мреже на предметном простору, овим Просторним планом се дају услови, мере и правила којима ће се остварити одређени ниво заштите на пољопривредном, шумском, водном и грађевинском земљишту.

Спровођење Просторног плана односи се на површине под режимом посебне намене, а реализује се кроз:

- директну примену Просторног плана у еколошком коридору;
- израду урбанистичке документације у еколошком коридору;
- примену мера заштите у заштитној зони еколошког коридора.

Смернице за спровођење дате су детаљније за:

- грађевинско земљиште у еколошком коридору и
- грађевинско земљиште у заштитној зони еколошког коридора.

² У складу са Уредбом о еколошкој мрежи („Службени гласник РС“, број 102/10).

³ Чл. 8 и 9 Закона о водама („Службени гласник РС“, бр. 30/10 и 93/12) који одређује појам „приобалног земљишта“.



Услови за изградњу нових и реконструкцију постојећих објеката и инфраструктуре у делу заштитне зоне се издају у складу са:

- важећим планским документом, уз примену мера заштите из овог Просторног плана, или
- новим планским документом, урађеним у складу са смерницама из овог Просторног плана.

У случају кад се еколошки коридор Тисе и његова заштитна зона преклапају са посебном наменом другог просторног плана чија је посебна намене заштита природе, важиће правила и мере заштите који се односе на подручје са већим степеном заштите.

У случају кад се еколошки коридор Тисе и његова заштитна зона преклапају са посебном наменом другог просторног плана чија посебна намене није заштита природе, већ развој инфраструктурних система, важиће правила и мере заштите који се односе на предметну посебну намену. У циљу заштите еколошког коридора, у плановима чија је израда у току, морају се уважити мере заштите еколошког коридора дефинисане овим Просторним планом.

Извод из ППППН мреже коридора саобраћајне инфраструктуре на основном правцу државног пута I реда бр. 24 Суботица-Зрењанин-Ковин

Основни путни правац, државни пут I реда бр. 24, пружа се на деоницама Суботица-Сента-Кикинда-Зрењанин-Ковачица-Панчево-Ковин.

Изградњом планираног саобраћајног коридора доћи ће до промене досадашњег режима коришћења простора. Просторним планом подручја посебне намене (у даљем тексту: ППППН) ће бити дефинисан коридор потребан за функционисање саобраћаја са заштитним зонама. Планирано коришћење земљишта утицаће на намену површина у просторним плановима јединица локалне самоуправе на делу који се односи на пролазак коридора државног пута I реда бр. 24, као и мреже путева на том коридору.

Током израде ППППН-а, планирани коридор дефинисан је у складу Генералним пројектом магистралног пута М-24 „Банатска магистрала“ и то на деоници Чока-Ковин, а део трасе ДП I реда бр. 24 Суботица-чвор Сента дефинисан је на основу урађеног идејног и главног пројекта.

Концепт развоја путне мреже у оквиру обухвата ППППН-а утврђује мере и активности којима се омогућава унапређење, подизање квалитета услуга, повећање нивоа безбедности и сигурности транспортних система и реализација смерница из већ донетих планова за подручја која су обухваћена мрежом коридора на основном путном правцу. Мере које ће допринети побољшању укупног стања транспортних система, посебно путне инфраструктуре су:

1. Обнова, реконструкција и модернизација следећих путних праваца⁴:
 - ДП бр. 24;
2. Изградња следећих путних праваца:
 - деоница ДП I реда бр. 24 од Суботице до Сенте (петља „Југ“⁵ - укрштање са ДП II реда бр. 119) - изградња неизграђене деонице.

У контексту сагледавања могућих траса нових путних капацитета (око насеља), кроз просторне планове општина анализиране су варијанте и предложена су решења која се лако могу реализовати (уз максимално коришћење постојеће изграђености - деоница ван насеља), уз могућност фазне реализације, која неће драстично повећати трајекторије путовања и експлоатационе трошкове.

Такође, стратешко планирање саобраћајних коридора као капиталних инфраструктурних капацитета, подразумева и сагледавање могућности фазне и етапне реализације деоница-сегмената, које нису са истим карактеристикама. Основни и опредељујући фактор приликом реализације појединих деоница мора бити постојеће и прогнозирано саобраћајно оптерећење (ПГДС), а такође врло значајни фактори који могу утицати на временску динамику и реализацију појединих сегмената су функционални и просторни аспект, као и економска и финансијска могућност реализације.

Такође, кроз овакав концепцијски приступ дефинисаће се и могућност фазне и етапне реализације свих елемената попречних профила у оквиру коридора будуће саобраћајнице, у складу са препорукама за овакве

⁴ Конкретизације ових активности у реализацији подразумевају рехабилитацију коловоза, одржавање, комплетирање недостајућих путних елемената, усклађивање захтеваних карактеристика свих државних путева, као и свих објеката на мрежи државних путева (мостови надвожњаца и др.).

⁵ ПП Е-75 утврђено је решење укрштања ДП I реда М24 и аутопута Е-75 на петљи „Југ“. Студијом оправданости и идејним пројектом за изградњу Y крака Е-75, деоница гранични прелаз Келебија - петља Суботица „Југ“ укрштање М-24 и Е-75 померено је на петљу Суботица „Исток“ из техничких разлога.



врсте саобраћајних капацитета (Закон о јавним путевима и Правилник о условима које са аспекта безбедности морају да испуњавају путни објекти и други елементи јавног пута) и обавезну резервацију простора за коначно решење.

Саобраћај, као фактор развоја туризма у било којој дестинацији, па и на простору обухвата ППППН, има два основна и међусобно повезана аспекта: *екстерни* - под којим се, пре свега, подразумева спољашња саобраћајно-туристичка доступност дестинације посредством свих видова транспорта туриста и *интерни*, који обухвата све видове саобраћајница, саобраћаја и транспорта туриста унутар дестинације.

Транзитни туризам представља најстарији облик туристичког промета на овом простору. Овај пут, како је већ истакнуто, представља саобраћајну осовину Баната, те је зато важан туристички транзитни правац. За њега се везује већина транзитног путничко-туристичког промета субрегиона. Градови и насеља који се налазе непосредно на овом путном правцу, имају највећу перспективу за развој транзитног туризма, те, у том смислу, у њему треба формирати одговарајућу туристичку понуду.

Као специфичан део ширег концепта одрживог развоја екотуризам, који се дефинише као одговорно путовање у области природе, које чува животну средину и културне вредности и подржава благостање локалног становништва, представља значајну развојну шансу за туризам региона.

Неопходно је да се формира бренд базиран на туризму, који ће бити потпомогнут и другим потенцијалима подручја, као што су: природне вредности, културно наслеђе, архитектура, обележја насеља и предела, гостољубивост, мултикултуралност, познати становници, начин живота и забавни садржаји.

Извод из ППППН магистралног гасовода граница Бугарске - граница Мађарске („Службени гласник РС“, бр. 119/12, 98/13, 52/18 и 36/19)

Планским решењем утврђује се енергетски коридор магистралног гасовода у укупној ширини од 600,0 m, односно од 400,0 m за одвојке гасовода ка Републици, која представља границу обухвата овог Просторног плана.

У оквиру овог енергетског коридора утврђују се следећи *појасеви - зоне заштите гасовода*:

а) за магистрални гасовод:

- појас непосредне заштите (експлатациони појас) обострано од осе гасовода и границе грађевинских парцела објеката гасовода је ширине 10,0 m на шумском земљишту, односно 25,0 m на пољопривредном земљишту;
- појас уже заштите обострано од границе појаса непосредне заштите је ширине 90,0 m на шумском земљишту, односно 75,0 m на пољопривредном земљишту, то јест граница појаса уже заштите је на 100,0 m од осе гасовода;
- појас шире заштите (појас детаљне разраде) обострано од границе појаса уже заштите је ширине 100,0 m, то јест граница појаса шире заштите је на 200,0 m од осе гасовода;
- појас контролисане изградње јесте појас између границе појаса шире заштите и границе коридора, односно границе Просторног плана.

У току изградње гасовода успоставља се радни појас у ширини од 32,0 m до 45,0 m од осе коридора гасовода.

У границама појаса уже заштите магистралног гасовода утврдиће се тачна траса гасовода у главном пројекту, и може се утврдити јавни интерес за потребе извођења, експлоатације и одржавања планираних објеката и инсталација гасовода.

Просторним планом се утврђује и резервише простор за коридор магистралног гасовода укупне ширине од 600,0 m, са претходно наведеним појасевима, тако да је могуће транслаторно померање појасева у односу на трасу гасовода у главном пројекту.

Ово померање не може бити веће од 84,0 m, имајући у виду да ће се тачна траса гасовода са припадајућим радним појасом налазити у границама појаса уже заштите, а да минимална ширина радног појаса износи 16,0 m обострано.

Појасеви заштите магистралног гасовода се успостављају по завршетку изградње гасовода.

Режими коришћења и уређења простора зона заштите гасовода у енергетском коридору су:

- у непосредном појасу заштите дозвољена је изградња објеката у функцији гасовода и задржавање постојећих и планираних укрштања саобраћајне и друге инфраструктуре са гасоводом, што се решава кроз пројектну документацију гасовода и уз сагласност власника/управљача предметне инфраструктуре,



- док се остали постојећи објекти уклањају. Изградња осталих објеката је забрањена. Забрањена је и садња вишегодишње вегетације са дубоким корењем (преко 100 cm), док је могуће обрађивање земљишта техником плитког орања (до 50 cm) и гајење једногодишњих биљака (житарице, крмно биље и сл.);
- у појасу уже заштите забрањена је изградња објеката за боравак људи, док ће се постојећи објекти уклонити. Постојећа путна и друга инфраструктура се задржава као стечено стање уз могућност усаглашава/измештања, што се решава кроз пројектну документацију гасовода и уз сагласност власника/управљача предметне инфраструктуре. Изградња нове путне и друге инфраструктуре је могућа, уз обавезујући услов обезбеђења сарадње са управљачем гасовода;
 - у појасу шире заштите дозвољена је реконструкција, адаптација и санација постојећих објеката, као и изградња путне и друге инфраструктуре. У овој зони се не планира нова изградња, односно није могуће планом вршити промену класе локације, која се за потребе израде Просторног плана и идејног пројекта дефинише као постојеће стање;
 - у појасу контролисана изградње забрањује се изградња објеката и површина јавне намене, а спратност осталих објеката се ограничава на максимум приземље са 4 спрата. Изградња надземних објеката инфраструктурних и комуналних система је могућа, уз обавезну процену могуће угрожености. У свему осталом спроводе се урбанистички планови и просторни планови јединица локалне самоуправе.

Изменама и допунама Просторног плана подручја посебне намене магистралног гасовода граница Бугарске - граница Мађарске („Службени гласник РС“, број 36/19), коригована је основна траса магистралног гасовода тако да нова деоница (деоница 4) пролази кроз територију општине Сента.

На територији општине Сента коридор гасовода и даље прати постојећи коридор гасовода МГ-07 и пружа се у правцу северозапада, пролази са западне стране насеља Горњи брег на удаљености око 2, 1 km, и наставља у истом правцу ка општини Кањижа. На подручју општине Сента које обухвата Просторни план подручја посебне намене, налази се експлоатационо поље опекарских сировина на лежишту „Чарда“ и експлоатациона поља природног гаса „Чантавир“, „Горњи Брег“ и „Ада“.

1.2.4. Други развојни документи

Обавезе из других развојних докумената представљају смернице дате у националним, регионалним и општинској стратегији развоја, као и планској документацији локалне самоуправе. За израду овог Плана најзначајнији су следећи развојни документи:

- Национална стратегија одрживог развоја („Службени гласник РС“, број 57/08),
- Стратегија биолошке разноврсности Републике Србије за период од 2011. до 2018. године („Службени гласник РС“, број 13/11);
- Национална стратегија одрживог коришћења природних ресурса и добара („Службени гласник РС“, број 33/12);
- Стратегија развоја шумарства Републике Србије („Службени гласник РС“, број 59/06);
- Стратегија развоја пољопривреде и руралног развоја Републике Србије за период 2014-2024. године („Службени гласник РС“, број 85/14);
- Стратегија развоја туризма Републике Србије за период од 2016. до 2025. године („Службени гласник РС“, број 98/16);
- Стратегија водоснабдевања и заштите вода у АП Војводини („Службени лист АПВ“, број 1/10);
- Стратегија развоја енергетике Републике Србије до 2025. године са пројекцијама до 2030. године („Службени гласник РС“, број 101/15);
- Стратегија развоја општине Сента 2014/2020. године (са Акционим планом).

2. ОБУХВАТ И ОПИС ГРАНИЦЕ ПОДРУЧЈА ПЛАНА

У обухвату Плана се налазе следеће катастарске општине (КО): КО Батка, КО Сента и КО Торњош у којима се налазе насеља: Сента, Богараш, Горњи Брег, Кеве и Торњош. У следећој табели су дате површине КО и укупна површина простора Општине.

Табела 1. Површине катастарских општина на подручју обухваћеном Планом⁶

Ред. број	Катастарска општина	Површина у ha
1.	КО Батка	332, 3533
2.	КО Сента	15.749, 7347
3.	КО Торњош	13.268, 3781
	Укупно	29.350, 4661

⁶ Извор података: Републички геодетски завод, Служба за катастар непокретности општина, 2009. године.



3. ПРИНЦИПИ ПРОСТОРНОГ РАЗВОЈА

Приступ изради Плана се заснива на принципима којима се утврђује ефикаснији систем управљања простором у циљу заштите, уређења и одрживог развоја планског подручја. Основни принципи су:

- одрживост, као генерални принцип који мора бити примењен код свих активности;
- унапређење територијалне кохезије, уређености и конкурентности;
- усклађен развој са суседним подручјима и просторно-функционална интегрисаност са окружењем;
- активна имплементација политике просторног развоја и учешће јавности;
- заштита јавног интереса, јавних добара и добара у општој употреби;
- сарадња јавног, приватног и невладиног сектора;
- транспарентност код одлучивања о уређењу и изградњи простора;
- интегралност у приступу заштити природног и културног наслеђа, предеоног идентитета и територијалне препознатљивости;
- релативизација конфликта и симбиоза заштите културних вредности и одрживог развоја локалних заједница.

4. ВИЗИЈА И ЦИЉЕВИ ПРОСТОРНОГ РАЗВОЈА

Општи циљеви просторног развоја у границама обухвата Плана проистичу из усвојених циљева и одређења просторног развоја планова вишег реда, усвојених стратегија и специфичности овог подручја у просторно-функционалном смислу.

Основни циљеви заштите, развоја и уређења подручја Плана су:

- стварање планског основа за организовани просторни развој, заштиту и уређење подручја општине Сента;
- развој инфраструктурних система и повезивање са суседним јединицама локалне самоуправе;
- рационално коришћење простора ради повећања функционалне и развојне ефикасности;
- задржавање становништва унапређењем квалитета живљења и обезбеђивање услова за запошљавање;
- изналажење простора и могућности за остварење одрживог развоја пољопривреде и њено усклађивање са осталим делатностима;
- туристичка валоризација природних и антропогених вредности на простору општине Сента, и обезбеђивање услова за развој различитих облика туризма које је могуће развијати;
- заштита посебно вредних, угрожених и деградираних подручја;
- интеграција заштите животне средине у све појединачне, секторске политике и стратегије развоја;
- планирање и одрживо коришћење природних ресурса, добара и енергије;
- увођење енергетски економичнијих технологија и постепени прелазак на максимално могуће коришћење обновљивих природних ресурса;
- подстицање производње и примене технологија које смањују загађивање животне средине и производњу отпада;
- максимално могуће смањење, у складу са достигнутим степеном друштвено- економског развоја, свих активности које имају негативне ефекте на природу и
- заштита природних ресурса, природног и културног наслеђа.

У следећем тексту, дати оперативни циљеви просторног развоја по областима су:

Становништво, мрежа и функције насеља и јавне службе

- Постизање оптималне и што равномерније густине насељености на територији Општине;
- постизање оптималног нивоа урбаног и руралног живљења по насељима, у зависности од укупних природних и створених потенцијала;
- тежња да се Сента као насеље градског карактера развија у мањи индустријски и робно-транспортни центар;
- развијање секундарних, терцијарних и непривредних делатности у складу са функцијом и посебним природним и културним вредностима како би Сента прерасла у туристички атрактивну дестинацију;
- у насељима руралног карактера развијати и даље пољопривреду и производњу здравствено безбедне хране;



- у складу са улогом сеоских насеља развијати примарне, терцијарне и непривредне делатности комбиновањем развоја пољопривреде и других привредних активности, од малих производних погона, занатства, трговине, сервисних и финансијских услуга, до туризма и домаће радиности;
- постизање заступљености јавних служби по насељима, у складу са хијерархијским нивоом и функцијом насеља, а на основу смерница из ППРС;
- оснивање оних јавних служби које ће насељима дати специфичну, специјализовану функцију и искористити подручја са посебним природним и културним вредностима;
- развој јавних служби прилагођених специфичним потребама сваког насеља и потребама локалног становништва и
- промене у организацији рада јавних служби и прилагођавање потребама и особеностима локалних заједница, увођење комплементарних и пратећих активности.

Привреда

- Формирање стабилне и развојним потенцијалима подручја примерене привредне структуре;
- обезбеђење услова за постизање пуне (веће) запослености локалног становништва;
- подизање укупног друштвеног стандарда.

Индустрија и мала и средња предузећа

- Развој малих и средњих предузећа, као и широког комплекса делатности које се могу организовати у оквиру постојећих привредних предузећа и у сеоским домаћинствима;
- развој индустрије кроз валоризацију расположивих ресурса, променом производних програма и увођење савремених технологија и
- развој производног и услужног занатства у складу са потребама привреде и становништва, као и са њиховом просторном дистрибуцијом.

Пољопривреда и риболов

- Избалансирати ратарску производњу са осталим пољопривредним гранама (сточарство, воћарство, повртарство);
- уважавати правила плодоредна;
- тежити узгоју акумулятивнијих ратарских култура, уз коришћење компаративних предности које пружају природне предиспозиције;
- газдовање риболовним водама на најрационалнији могући начин, у складу са еколошким принципима;
- константни излов алохтоних инвазивних врста и систематично порибљавање млађу угрожених аутохтоних врста (златни барски караш, лињак, чиков и сл.) и
- уређење инфраструктуре и прилазних места за спортски риболов.

Шумарство и лов

- Газдовање шумама у складу са одрживим развојем и еколошким принципима;
- повећање бројности и структуре дивљачи;
- очување ретких и угрожених врста и
- повећање економских ефеката ловства.

Туризам

- Брендирање манифестације посвећене Сенћанској бици и развој туристичких манифестација;
- развој туристичке инфраструктуре и
- јачање и побољшање материјалне базе, проширење постојећих смештајних и угоститељских капацитета као и опремање других објеката и простора за пријем домаћих и страних туриста.

Заштита и коришћење природних ресурса

Пољопривредно земљиште

- Очување пољопривредног земљишта од пренамене у непољопривредне сврхе;
- заштита пољопривредног земљишта од деградације, природним или антропогеним деловањем;
- рационална примена хемијских средстава у сврху заштите гајене културе и
- очување физичких карактеристика земљишта, применом рационалне пољопривредне механизације, као и коришћењем стајског ђубрива кад год је то могуће.

Шуме и шумско земљиште

- Унапређење стања шума;
- повећање површина под шумама и
- формирање заштитних појасева зеленила.



Водни ресурси

- Рационално захватање свих вода у сливу (каптаже извора, разни типови бунара или друге техничке грађевине) у складу са законском регулативом;
- заштита квантитативних одлика вода кроз рационално захватање подземних и површинских вода у сливу, што подразумева експлоатацију само динамичких резерви воде, односно експлоатацију обновљивих количина воде;
- заштита квалитативних одлика водних ресурса у складу са законском регулативом, којом су дефинисане вредности концентрације елемената физичко-хемијског састава воде као прехрамбеног, туристичког или привредног ресурса и
- заштита подземних вода од антропогених утицаја, што подразумева низ мера и активности којима би се пратила и оцењивала изложеност деградацији система површинских и подземних вода по сливовима (мониторинг).

Минерални и енергетски ресурси

- Истраживање и одржива експлоатација минералних сировина и енергетских ресурса, у складу са важећим прописима.

Заштита природних и непокретних културних добара и предела

Природна добра

- Спровођење мера заштите на простору заштићених природних добара;
- заштита еколошког коридора реке Тисе (влажних станишта) као саставног дела Паневропске еколошке мреже, осталих еколошких коридора и њихових заштитних зона;
- унапређење и побољшање општих еколошких услова на простору станишта.

Непокретна културна добра

- Заштита, неговање и презентација познатих споменика;
- истраживање, откривање и проучавање нових, уз поштовање основних циљева утврђених овим Планом;
- очување темеља националних култура, као и култура које су постојале пре појаве националних култура, или су се паралелно развијале;
- организовано развијање свести и едукација о значају културног наслеђа за живот и рад, као битног предуслова за очување националног идентитета;
- реинтеграција непокретних културних добара у савремени животни амбијент;
- развијање службе заштите културних добара како би добила улогу активног учесника у стварању и обликовању простора и
- заштита културног наслеђа која мора бити стална, свеобухватна и ефикасна.

Предео

- Интеграција функција заштите природних вредности са функцијама водопривреде, пољопривреде, туризма и индустрије, као и са функцијама насеља и
- рестаурација и ревитализација девастираних и оштећених елемената који чине препознатљив карактер предела, као и креирање нових елемената карактера којима ће се, поред осталог, обезбедити функција повезивања предела уз водотоке са еколошким коридором реке Тисе.

Саобраћај и инфраструктурни системи

Саобраћај и саобраћајна инфраструктура

- Стварање услова за развој свих облика саобраћаја како би се подстакao развој Сенте и руралних подручја и спречила депопулација села;
- формирање саобраћајне матрице општине Сента, која у будућности треба да буде сегмент саобраћајне матрице АП Војводине на нивоу перспективних интеррегионалних повезивања (нови мост на Тиси) овог простора са окружењем;
- изградња нових путева (државног пута I реда) од Суботице ка Сенти и од Сенте ка Кикинди и Зрењанину, како би се омогућила боља регионална повезаност и снижавање трошкова транспорта производа са овог простора;
- формирање затвореног система општинских путева како би се насељима обезбедила доступност из више праваца;
- стварање услова за афирмацију водног саобраћаја кроз укључење потиских општина у систем робног и путничког саобраћаја кроз афирмацију ЈЦЦ-а Сента, као и изградња и модернизација путничког пристаништа и прихватних објеката наутичког туризма ради укључивања у међународни систем путничког саобраћаја и наутичког туризма и



- стварање услова за афирмацију железничког и водног саобраћаја са тенденцијом увођења интегралног саобраћаја ради бољег коришћења ЛЦ-а.

Водна и комунална инфраструктура

- Уређење простора и његово коришћење на начин да се не ремети могућност и услови одржавања и функција водних објеката за уређење водотока, за заштиту од поплава, ерозије и бујице, за заштиту од штетног дејства унутрашњих вода - одводњавање и за коришћење вода;
- заштита квалитета подземних и површинских вода;
- рационално коришћење вода, а нарочито вода за пиће;
- побољшање снабдевања водом свих корисника;
- рационализација потрошње и виšekратно коришћење вода у технолошким процесима;
- пречишћавање отпадних вода;
- усаглашавање развоја система водовода и канализације са потребама и
- заштита насеља, индустријских комплекса и пољопривредних површина од спољних и унутрашњих вода.

Енергетска инфраструктура

- Сигурно, квалитетно и поуздано снабдевање енергијом и енергентима кроз технолошку модернизацију енергетских објеката и
- рационализација потрошње енергије и смањење негативних утицаја енергетских објеката на животну средину.

Термоенергетска инфраструктура

- Резервисање простора за реализацију термоенергетске инфраструктуре и објеката који су саставни и функционални део;
- установљавање зона заштите и спровођење режима у зонама заштите термоенергетске инфраструктуре, са циљем спречавања негативних утицаја на окружење и могућих последица акцидентата на систему;
- одржавање функционалности и омогућавање планског развоја свих инфраструктурних система који су у непосредном контакту са објектима термоенергетске инфраструктуре;
- максимално очување и мониторинг утицаја на биодиверзитет, природне ресурсе и заштићена природна и непокретна културна добра у коридорима термоенергетске инфраструктуре и његовом непосредном окружењу;
- смањење негативних утицаја и ризика у насељима на подручју коридора и његовом непосредном окружењу и
- редовно, сигурније и економичније снабдевање енергентима (природни гас) привреде и становништва, као и успостављање нових квалитетнијих услова рада и пословања у привреди који ће подстицајно деловати на развој и допринети јачању привредне конкурентности општине Сента.

Обновљиви извори енергије (ОИЕ)

- Супституција електричне и топлотне енергије, енергијом произведеном из неконвенционалних/обновљивих извора.

Енергетска ефикасност

- Повећање енергетске ефикасности у свим секторима грађевинарства, индустрије, саобраћаја и комуналних услуга, што је и у економском интересу, од значаја за заштиту животне средине, а у контексту одрживог коришћења и очувања природних ресурса.

Електронска комуникациона инфраструктура

- Уравнотежен развој електронске комуникационе инфраструктуре на подручју обухвата Плана, као једног од значајних покретача савремене економије.

Заштита животне средине

- Постизање рационалне организације, уређења и заштите простора усклађивањем његовог коришћења са могућностима и ограничењима у односу на постојећи капацитет животне средине и евидентирана просторна ограничења на територији општине Сента;
- предузимање адекватних превентивних мера уз успостављање система контроле свих облика загађивања;
- заштита и очување квалитета ваздуха;
- заштита вода (површинских и подземних) уз примену интегралног приступа у управљању и коришћењу водних ресурса (коришћење, заштита вода и заштита од вода) и очување квалитета површинских вода у складу са захтеваном класом квалитета;
- стриктна заштита свих зона које су резервисане као изворишта водоснабдевања;
- заштита земљишта, уз интегрални однос у планирању и управљању земљишним ресурсима;



- заштита и очување постојећих природних вредности и природних ресурса, посебно воде, ваздуха и земљишта;
- побољшање снабдевања водом свих корисника, пречишћавање отпадних вода и усаглашавање развоја система водовода и канализације са потребама у свим насељима у општини;
- заштита насеља, привредних комплекса и пољопривредних површина од спољних и унутрашњих вода;
- санација и рекултивација еколошки најугроженијих подручја, пре свега неуређених депонија, експлоатационих поља минералних сировина, као и других деградираних простора;
- примена најбољих доступних технологија-БАТ технологија (Best Available Tehniques) при реконструкцији старих и изградњи нових постројења;
- израда локалног регистра извора загађивања животне средине на територији општине Сента као дела националног регистра за подручје обухвата Плана;
- рационално коришћење природних ресурса, уз фаворизовање коришћења обновљивих извора енергије;
- одлагање отпада животињског порекла на начин нешкодљив по животну средину;
- управљање комуналним отпадом у складу са Регионалним планом управљања отпадом за регион Суботице;
- успостављање система за управљање посебним токовима отпада и
- промоција и подстицање кућног компостирања у циљу очувања природних ресурса и животне средине.

5. КОНЦЕПЦИЈА ПРОСТОРНОГ РАЗВОЈА

Овим Планом је сагледана перспектива дугорочног просторног развоја општине Сента. Концепција просторног развоја Општине је заснована на њеном повезивању са другим интересно повезаним функционалним подручјима на територији АП Војводине, као и на бољем међусобном повезивању насеља на територији Општине, ради активирања и коришћења ресурса и капацитета појединих области. Такође, значајно је и повезивање са међународним окружењем и успостављање прекограничне и међурегионалне сарадње.

На територији Општине присутан је негативан тренд у кретању броја становника. Из тог разлога је неопходно активирање Општине у популационој политици и предузимање конкретних мера и корака како би се постојећи тренд смањило. Локална заједница мора да брине о становништву и неопходно је да конституише своју популациону политику да би предупредила поремећаје, односно да би их зауставила јер су већ присутни на овом простору. У наредном периоду одржавати постојећу организацију јавних служби у свим насељима.

Распоред постојећих јавних служби на простору Општине углавном задовољава потребе становника у складу са величином насеља и његовом улогом у мрежи насеља.

Саобраћајно-географски положај и планирани развој инфраструктурних система допринеће постизању боље функционалне интегрисаности са суседним подручјима.

Основни концепт будућег развоја саобраћаја на простору општине Сента подразумева интеграцију свих саобраћајних видова и капацитета различитих хијерархијских нивоа који ће омогућити задовољење свих транспортних захтева са високим степеном доступности, комфора и високих нивоа интернасељског повезивања уз омогућавање оптималног опслуживања атара (сировинског залеђа) као значајног извора привредних активности у оквиру општинског простора. Основу општинског саобраћајног система чиниће путно-друмски саобраћај.

Операционализација транспортне концепције подразумева задржавање свих постојећих саобраћајних капацитета, као и изградња нових, у складу са могућностима и приоритетима (елиминација транзита из насеља, комплетирање инфраструктурног опремања саобраћајница - реконструкција и изградња, израда техничке документације за планирање саобраћајне капацитете).

Изградња и развијање јединствених насељских система за водоснабдевање ће омогућити уједначен квалитет и обезбедити здравствено-безбедну пијаћу воду, што је предуслов за здраву популацију, односно здраво радно способно становништво. Изградња и унапређење водовodne инфраструктуре утицаће, нарочито, на побољшање животног стандарда становника на подручју обухвата Плана. Даљи развој комуналних система (водовода и канализације отпадних вода), одвијаће се према плановима развоја надлежног комуналног предузећа.

На простору обухвата Плана, постоји изграђена преносна и дистрибутивна електроенергетска мрежа, коју је у циљу квалитетног и сигурног снабдевања електричном енергијом потрошача потребно ревитализовати и



обезбедити довољно капацитета изградњом трансформаторских постројења и средњенапонске и нисконапонске електроенергетске мреже. Електродистрибутивна мрежа ће се развијати према потреби развоја конзума у насељима Општине, уз планско опремање мреже.

Такође, на простору општине постоји изграђена транспортна и дистрибутивна термоенергетска инфраструктура. Дистрибутивна гасоводна мрежа ће се развијати тако да се за сва насељена места у општини обезбеди снабдевање природним гасом. Коришћење природног гаса за производњу топлотне енергије је најекономичније и еколошки најчистије фосилно гориво. Дистрибуција природног гаса цевоводима, обезбедиће континуално и безбедно снабдевање будућих потрошача природним гасом. Развој гасоводне инфраструктуре на овом простору, знатно ће утицати на јачање привредне конкурентности општине.

У наредном планском периоду потребно је стимулисати развој и коришћење обновљивих извора енергије, чиме ће се знатно утицати на побољшање животног стандарда и заштиту и очување природне и животне средине.

Развој и унапређење електронског комуникационог система реализоваће се у складу са утврђеним плановима развоја појединих електронских комуникационих оператера. Ради ефикаснијег и бржег развоја, као и ангажовања свих потенцијалних извора финансирања, приступиће се потпуној дигитализацији електронског комуникационог система, обезбеђењу универзалног сервиса сваком домаћинству и широкопојасног приступа мрежи сваком привредном субјекту, државним установама, организацијама и грађанима.

Основу привредног развоја општине Сента чини пољопривреда са индустријом, и у наредном периоду највећи акценат је на развоју тих грана. Носиоци развоја индустрије су агроиндустријски комплекси и пољопривредна газдинства. Основно стратешко опредељење општине Сента представља ревитализација читавог подручја општине путем динамичнијег и складнијег развоја привреде, привредне и друштвене инфраструктуре и подизања укупног друштвеног стандарда.

Општина Сента има широко пољопривредно залеђе, образовану радну снагу и изванредне могућности за развој прехрамбене индустрије и терцијарних делатности. Повећање површина под системима за наводњавање, допринело би значајнијем интензивирању производње висококвалитетних пољопривредних култура узгајаних по начелима органске производње. Постојећи капацитети би могли, уз одговарајућа инфраструктурна улагања, уз савремену опрему и повећану производњу сировина (у условима наводњавања), да релативно брзо ревитализују производњу подручја.

У функцији просторног развоја је и очување и развој сеоских насеља, руралног војвођанског предела и салаша. У зонама доминантне пољопривреде је значајно и јачање шумарства у функцији заштите пољопривредног земљишта.

Такође, значајно је очување објеката културног и природног наслеђа који су у функцији туризма као значајне привредне гране. На простору општине могу се развијати различити облици туризма, са високим нивоом просторне и функционалне интегралности. За покретање различитих облика туризма је неопходан селективни приступ, уз одређивање приоритетних облика туризма чији ће се развој посебно стимулисати и потенцирати.

Општина Сента располаже разноликим мотивским и неким другим погодностима за успешан развој бањског, културно-манifestационог, спортско-рекреативног, наутичког, ловног, риболовног, етно (сеоског) туризма, транзитног, као и неких других облика туристичког промета. Развој туризма је условљен и повећањем смештајних капацитета, пре свега, у насељу Сента, на обали Тисе и смештајних капацитета за ловце изградњом ловачких домова.

Кроз планска решења ће бити примењене мере које ће омогућити ефикаснију заштиту животне средине и рационалније коришћење природних ресурса, уз поштовање принципа одрживог развоја.

II ПЛАНСКА РЕШЕЊА ПРОСТОРНОГ РАЗВОЈА

1. ОПИС И ОДРЕЂЕЊЕ НАМЕНА ПРОСТОРА СА БИЛАНСОМ



1.1. ОПИС И ОДРЕЂЕЊЕ НАМЕНА ПРОСТОРА

Према основним категоријама коришћења земљишта за плански период, простор у обухвату Плана чини у највећој мери пољопривредно земљиште у површини од 24127, 83 ha, што чини 82, 20 % површине општине.

Пољопривредно земљиште ће се највећим делом користити као обрадиво пољопривредно земљиште, као њиве, воћњаци, виногради и ливаде. Приступ пољопривредним површинама је омогућен главним и сабирним атарским путевима.

Шумско земљиште ће чинити површина од 160, 84 ha или 0, 55 % површине општине. Водно земљиште у површини од 2617, 65 ha или 8, 91 % површине општине, чини река Тиса, водотоци Чик и Калоча, канали, насип и акумулација Светићево.

Грађевинско земљиште у површини од 2447, 77 ha, или 8, 34 % површине општине, чиниће грађевинско подручје насеља у површини од 1861, 40 ha и грађевинско подручје ван грађевинских подручја насеља у површини од 586, 37 ha.

Грађевинско земљиште ван грађевинског подручја насеља је намењено за зоне становања ван грађевинског подручја насеља, радне зоне, зоне кућа за одмор, туристичко-рекреативне садржаје, комуналне и енергетске објекте и површине намењене саобраћајној и другој инфраструктури.

У општини Сента искоришћеност постојећег грађевинског земљишта није потпуна. У свим насељеним местима још увек постоје резерве грађевинског земљишта у јавној и приватној својини за даљу градњу.

1.2. БИЛАНС НАМЕНЕ ПРОСТОРА

Табела 2. Биланс намене простора за општину Сента

Редни број	Намена простора	ha	%
1.	Пољопривредно земљиште	24127, 83	82, 20
	Воћарско - виноградарска зона	917, 96	
	Зона салаша	280,05	
	Остало пољопривредно земљиште	22929, 82	
2.	Шумско земљиште	160, 84	0, 55
	Шуме и шумско земљиште	160, 84	
3.	Водно земљиште	2617, 65	8, 91
	Река Тиса и Стара Тиса	308, 51	
	Акумулација	1707, 22	
	Акумулација "Загорица"	15, 24	
	Шуме у инундационом подручју	182, 27	
	Зона кућа за одмор	20, 18	
	Воћарско - виноградарска зона	45, 24	
	Остало водно земљиште	23, 33	
	Мелиоративни канали	216, 56	
	Одбрамбени насип	99, 10	
	4.	Грађевинско земљиште	2447, 77
Грађевинско земљиште у грађевинском подручју насеља		1861, 40	
Зона становања ван грађевинског подручја насеља		47, 63	
Радна зона ван грађевинског подручја насеља		262, 52	
Зона кућа за одмор		111,06	
Зона туристичко - рекреативних садржаја		7,06	
Трансфер станица и општинска депонија комуналног отпада		9, 83	
Сабирна гасна станица		1, 27	
Саобраћајна инфраструктура ⁷		147,00	
УКУПНО У ОБУХВАТУ ПЛАНА		29354,09	100

⁷ У израчунавању површина саобраћајне инфраструктуре рачунат је земљишни појас државног пута I реда од 40 m, II реда од 30 m, општинског пута од 20 m и пружни појас од 16 m.



2. ЗАШТИТА, УРЕЂЕЊЕ, КОРИШЋЕЊЕ И РАЗВОЈ ПРИРОДНИХ СИСТЕМА И РЕСУРСА

2.1. ПОЉОПРИВРЕДНО ЗЕМЉИШТЕ

Педолошка слика општине Сента је веома добра, са провлађујућим земљиштима у типу чернозема (17831, 89 ha) и ливадских црница (6843, 39 ha), док ритска земљишта, алувијуми и делувијуми и слатине обухватају знатно мање површине.

Овако повољни педолошки услови, уз одговарајуће климатске карактеристике, логично су усмерили општину Сента у правцу ратарске, у нешто мањем обиму, повртарске, воћарске и виноградарске производње, тако да пољопривредно земљиште обухвата сса преко 25000 ha. У сетвеној структури убедљиво преовлађују стрна жита, обухвативши приближно око 22000 ha (међу којима је најзаступљенији кукуруз), а потом индустриско биље (сунцокрет, шећерна репа и соја). Општина Сента има и одређене специфичности које се не сусрећу у окружењу, а то је узгој сирка метлаша и дувана (што је условљено постојањем дуванске индустрије у овом граду).

Повртарске културе су подложне сезонским варијацијама, али најчешће обухватају 350-400 ha. Вишегодишњи засади, воћњаци и виногради се простиру на преко 400 ha.

У атару насеља Сента постоје засади под ружама, а у близини насеља Торњош под гладиолама.

Овакав интензиван начин коришћења пољопривредног земљишта, као најважнијег и ненадокнадивог природног ресурса, захтева појачану пажњу приликом његове експлоатације, стога је од виталне важности постојање знатнијег сточног фонда и примена стајског ђубрива, у највећој могућој мери.

С обзиром на то, да општина Сента располаже високим уделом пољопривредног земљишта на коме је могуће организовати све видове пољопривредне производње, потребно га је штитити мерама и активностима којима се трајно обезбеђују његове природне функције. У том смислу забрањено је коришћење пољопривредног земљишта у друге сврхе, осим у случајевима утврђеним Законом о пољопривредном земљишту и овим Планом. Забраном испуштања и одлагања отпадних и штетних материја, контролисаном применом минералних ђубрива и препарата за заштиту, избором адекватних технологија у обради земљишта и противерозионих мера, сачуваће се квалитет земљишта тј. његова физичка, хемијска и биолошка својства.

Пољопривредном земљишту које је коришћено за експлоатацију минералних сировина (глина, нафта, гас итд.), пројектима рекултивацује дати намену блиску пређашњем стању.

Пољопривредно земљиште треба заштитити пољозаштитним појасевима од штетног дејства еолске ерозије којом се односе земљиште и усеви у фази семена, што за последицу има смањење приноса.

Од штетног дејства подземних и поплавних вода, пољопривредно земљиште штитити редовним одржавањем постојећег и доградњом дренажног система.

На пољопривредном земљишту које је у оквиру природних добара, потребно је активности ускладити са мерама заштите природе.

2.2. ШУМЕ И ШУМСКО ЗЕМЉИШТЕ

Шуме и шумско земљиште на простору обухвата Плана припадају Севернобачком шумском подручју. Највеће површине под шумама и шумским земљиштем чине државне шуме којима газдују ЈП „Војводинашуме“ и ЈП „Воде Војводине“.

Ови комплекси шума су уз водоток Тисе. Оне штите одбрамбени насип и друге водопривредне објекте од високих вода, утичу на смањење воденог таласа и регулишу климатске факторе (ублажавају екстремне



темперетуре и смањују ударе кошаве). То су мешовите и делом аутохтоне шуме тополе и врбе, јасена и клонова ЕАТ. Ове шуме имају превасходно заштитну функцију.

ЈП „Војводинашуме“, Шумско газдинство „Сомбор“, газдују површином од 114, 82 ha. Ове шуме су део Газдинске јединице (ГЈ) „Потиске шуме“. ЈП „Војводинашуме“ је на газдовање дата и површина од 153,01 ha закључком Владе од 29.09.2016. године. Ове шуме ће, такође, ући у састав ове ГЈ.

ЈП „Воде Војводине“ газдују шумама и шумским земљиштем са небрањене стране насипа прве одбрамбене линије реке Тисе, које су његов саставни део. Шуме ЈП „Воде Војводине“ су део ГЈ „Сента“ и на територији општине чине површину од 53.53 ha.

Осим ових шума на простору обухвата Плана су и неуређене државне шуме којима газдују предузећа за газдовање шумама, шуме у државној својини којима су газдовала бивша правна лица у друштвеној својини, као и шуме сопственика.

Шумско земљиште на територији Општине, треба повећати пошумљавањем шумског земљишта-чистина и пољопривредног земљишта без обзира на катастарску класу уз сагласност надлежног Министарства. Шумско земљиште као ресурс треба користити у складу са његовим биолошким капацитетима, како би ефекти у шумарству били већи. Организовати трајну максималну шумску производњу уз тежњу очувања аутохтоног пејзажа. Фаворизовати садњу аутохтоних састојина у складу са станишним условима. Неопходно је остварити и заштитне (превасходно водозаштитну) и социо-економске функције шума. Одговарајући избор станишта за пошумљавање, избор врста дрвећа, као и примена прописане технологије гајења шума, спада у најважније превентивне мере заштите шума и шумског земљишта.

Заштити шума и шумског земљишта, као и стабилности шумских екосистема, треба дати приоритет и посебан значај због опште угрожености од многих биотичких и абиотичких чинилаца, али и због значаја општекорисних функција шума и њене глобалне и основне намене. Деградиране и девастиране састојине морају се преводити у више узгојне облике без обзира на њихово порекло, разлоге и начине настанка. Конверзију састојина на неодговарајућим стаништима спроводити врстама којима дато станиште одговара по еколошко-типолошкој припадности. Само састојине стабилне унутрашње структуре и изграђености могу задовољити потребе разних захтева према шумама и њима одређеним основним наменама. Оптимална стања шумских састојина морају се стално успостављати и пратити, тако да на најефикаснији начин задовоље потребне функције и намене, уз уважавање појединих њихових специфичности.

Један од приоритетних задатака је повећање степена шумовитости, имајући у виду укупну шумовитост подручја и позитивне ефекте које шума има. Повећање степена шумовитости мора бити акција ширег значаја, спровођена у сарадњи са другим субјектима, уз максимално коришћење техничких, кадровских и економских потенцијала. Овај циљ се односи првенствено на делове који се налазе ван шумских комплекса (приватне шуме и шумска земљишта).

На шумском земљишту које је у оквиру природних добара, потребно је активности ускладити са мерама заштите природних добара.

2.3. ВОДЕ И ВОДНО ЗЕМЉИШТЕ

Вода и водотоци као добра од општег интереса, под посебном су заштитом и користе се под условима и на начин који одређује Закон о водама. У складу са Законом о водама, воде се могу користити на начин којим се не угрожавају природна својства воде, не доводи у опасност живот и здравље људи, не угрожава биљни и животињски свет, природне вредности и непокретна културна добра.

У складу са Законом о водама, Водопривредном основом, и овим Планом ће се уредити заштита вода, заштита од штетног дејства вода, коришћење и управљањем водама, као добрима од општег интереса, услови и начин обављања водопривредне делатности, организовање и финансирање водопривредне делатности и надзор над спровођењем одредби.

На подручју општине планира се праћење површинских и подземних вода ради потпунијег увида у квалитет вода и утврђивања потреба за предузимање мера у зависности од степена угрожености и врсте загађења. Елиминацију или редукцију појединих параметара из састава воде за пиће, које не одговарају Правилником⁸ утврђеним граничним вредностима, треба спровести путем објеката и опреме за кондиционирање вода. У

⁸ Правилник о хигијенској исправности воде за пиће („Службени гласник СРЈ”, бр. 42/98 и 44/99, „Службени гласник РС”, број 28/19)



садашњем тренутку једине мере кондиционирања су дезинфекција (активна мера) и испирање мреже (пасивна мера).

Приликом коришћења вода не смеју се угрозити прописани водни режими (квалитативне и количинске компоненте), довести у опасност здравље људи, угрозити животињски и биљни свет, природне и културне вредности и добра (естетске вредности вода и околине, археолошки, историјски, биолошки и геолошки ресурси, итд.), као и рационалне потребе низводних корисника и заинтересованих за воде. Код коришћења површинских вода за просторну и временску прераспodelу вода неопходна је изградња одговарајућих акумулација и регионалних система допремања воде, а све у рационалном односу са комплексним системом заштите и коришћења речних вода. Висококвалитетне воде би се користиле првенствено за водоснабдевање становништва, а воде нешто нижег квалитета треба користити за друге намене (снабдевање индустрије, наводњавање, рибарство итд.).

Водно земљиште у смислу Закона о водама, јесте земљиште на коме стално или повремено има воде (корито за велику воду и приобално земљиште). Водно земљиште у обухвату Плана представља све површинске воде, баре и мочваре, водозащитна подручја и захвате, водне акумулације и ретензије. Заштићено је према важећим прописима. Водно земљиште је заштићена и резервисана зона уз све водотоке. Водно земљиште дуж Тисе захвата површину коју обухвата успор од тзв. стогодишње велике воде, увећану за појасеве дуж обе обале ширине по 20 - 50 m, зависно од положаја објеката и заштитних система. Код река које су уређене и насипима, водно земљиште је простор унутар насипа, као и простор од најмање 50 m од најудаљеније границе ножице насипа унутар брањене стране, који је резервисан искључиво за дренажне системе, као и за могуће касније доградње и надвишења насипа, уређење приобалног појаса и друге мере заштите. На водном земљишту није дозвољена било каква градња сталних објеката, али се може без ограничења користити за пољопривредну производњу, плантажне засаде (шуме, воћњаци, виногради), спортске и рекреационе површине, али без објеката који би могли да ометају развој система за заштиту од вода и спровођење мера одбране (прилаз грађевинске механизације, проширење постојећих насипа при њиховом надвишењу, реализацију дренажних система). На водном земљишту које је у оквиру природних добара, потребно је активности ускладити са мерама заштите природе.

2.4. ГЕОЛОШКИ РЕСУРСИ

Минералне сировине су у подручју обухвата Плана заступљене као неметаличне сировине, опекарске глине, нафта и природни гас, подземне воде и подземне термалне воде. НИС а.д. Нови Сад на овом подручју врши експлоатацију угљоводоника на гасном пољу „Чантавир“, „Горњи Брег“, „Ада“ и делу експлоатационог гасног поља „Велебит југ-1“, док су оверене резерве нафте и гаса потврђене на лежиштима Pt1-1, Pt1-2, Pt1-3 и Pt1 за нафтно гасно поље „Чантавир“, а резерве природног гаса на лежиштима Sm+Pt1-1, Pt1-1, Pl-1, Pl-2 и Pl3 гасног поља „Горњи Брег“. На овом простору потврђене су резерве подземних вода на лежишту изворишта „Alltech serbia“ а.д. у Сенти, изворишта А.Д. „Житопромет-Милин“ у Сенти и изворишта „Север“ и „Југ“ Ј.К.С.П. „Сента“ у Сенти, лежишту изворишта Сабирно гасне станице код Чантавира, оверене резерве подземне-термалне воде на лежишту изворишта „Народна башта“ у Сенти и оверене резерве опекарске глине на лежиштима „Батка“ и „Чарда“.

Хидрогеотермални потенцијали на територији општине Сента испитани су на бушотини Се-1/Х (извориште „Народна башта“ у Сенти). Подземна вода из издани са артерским нивоом коју каптира бушотина Се-1/Х је минерализована, хидрокарбонатно-хлоридна класе, натријумског типа, дубине 1120 m, протока Q= 23, 3 l/s и температуре 57°C.

Експлоатација минералних сировина врши се на експлоатационом пољу. Експлоатационо поље обухвата простор у коме су истражене и оверене билансне резерве минералних сировина, као и простор предвиђен за јаловишта и за изградњу објеката одржавања, водозахвата и других објеката, а ограничено је одговарајућим линијама на површини или природним границама и простире се неограничено у дубину земље. Простори за ове намене, планирају се на основу решења надлежног министарства за енергетику, Покрајински секретаријат за енергетику, грађевинарство и саобраћај.

Истраживање и експлоатација минералних сировина није дозвољена на подручју од значаја за очување биолошке разноврсности, а у складу са актима о заштити природних добара, позитивном законском регулативом и посебним условима надлежне институције за заштиту природе.

Коришћење минералних ресурса на овом простору, пре свега геотермалних и подземних вода, базира се на принципима рационалне и контролисане експлоатације, у складу са циљевима концепта одрживог развоја.



У том смислу, планским мерама је потребно стимулирати развој и коришћење обновљивих извора енергије, коришћење геотермалних и минералних подземних вода, чиме ће се знатно утицати на побољшање животног стандарда и заштиту и очување природних и створених вредности и животне средине.

Током истраживања и експлоатације минералних сировина, у циљу заштите животне средине, обавезно је перманентно спроводити мере неге и заштите, а по завршетку експлоатационог периода, извршити ревитализацију и/или рекултивацију.

2.5. ПОТЕНЦИЈАЛИ ОБНОВЉИВИХ ИЗВОРА ЕНЕРГИЈЕ

На подручју Плана, као мањи и већи потенцијали обновљивих извора енергије издвајају се:

- биомаса;
- биогаз;
- геотермална енергија;
- сунчева енергија;
- енергија ветра;
- хидроенергија.

С обзиром на то да обухват Плана припада пољопривредном подручју, да су истражене геотермалне бушотине, постоје предуслови, као и на простору целог подручја АПВ, за коришћење ових потенцијала као извора обновљиве енергије мањих капацитета за производњу топлотне енергије за потребе пољопривредне производње и бањског туризма.

Сунчева енергија, с обзиром на повољну осунчаност, број сунчаних дана у току године овог простора, може се користити као обновљиви извор енергије који ће користити производни објекат већих капацитета.

Подручје Плана, на основу Студије Атласа ветрова на територији АП Војводина, се налази у зони ветрова (4,0-4, 5m/s) на висинама преко 50 m изнад тла, а нарочито 100m изнад тла, што одговара савременим ветроелектранама снага 2-2, 5MW, где је експлоатација енергије ветра економски исплатива.

3. ПРОСТОРНИ РАЗВОЈ, ДИСТРИБУЦИЈА СТАНОВНИШТВА И МРЕЖА НАСЕЉА И ЈАВНИХ СЛУЖБИ

3.1. СТАНОВНИШТВО

Сагледавајући демографску слику на територији општине Сента, неопходно је предузимање одређених мера и активирање целе општине у циљу побољшања исте. Популациона политика локалне самоуправе треба да буде комплементарна популационој политици државе и да, одговарајући на специфичне потребе локалне заједнице, делује у садејству са њом, изналазећи и дефинишући конкретне мере за подстицање одрживог демографског развоја са инструментима за њихово спровођење.

Табела 3. Укупан број становника и домаћинстава⁹

Насеље	Број становника			Индекс 2011/ 2002	Број домаћинстава	
	1991. г	2002. г	2011. г		2002. г	2011. г
Богараш	822	724	568	78,45	283	234
Горњи Брег	2167	1889	1726	91,37	739	678
Кеви	1055	887	726	81,85	355	312
Сента	22827	20302	18704	92,13	7938	7534
Торњош	1908	1766	1592	90,15	651	625
Укупно општина	28779	25568	23316	91,19	9966	9383

Извор података: Попис становништва, домаћинстава и станова у Републици Србији 2011. године.

На целој територији општине присутан је негативан тренд у кретању броја становника. Сента као општински центар се издваја као насеље са највећим бројем становника у коме живи 80, 2% укупног становништва општине. У свим насељима је приметан пад броја становника. Као насеље са најмањим бројем становника издваја се Богараш са 568 становника, следи Кеви са 726, код којих је забележено 21, 6%, односно 18, 2% мање становника у односу на претходни попис. Преостала два сеоска насеља Горњи Брег

⁹ Извор података: Попис становништва, домаћинстава и станова у Републици Србији 2011. године.



(1726) и Торњош (1592) су у бољој позицији иако су и она претрпела мањи губитак и одлив становништва у протеклом периоду.

На основу података према Попису становништва, домаћинстава и станова у Републици Србији 2011. године, приметан је изразити пад укупног броја становника, а дошло је и до смањења броја домаћинстава. Промена је најизраженија у центру општине, Сенти где је између два пописа број становника смањен за 1598, односно за 7, 87% у односу на број становника 2002. године.

3.2. ОДНОС ГРАДСКИХ И СЕОСКИХ НАСЕЉА И ФУНКЦИОНАЛНО ПОВЕЗИВАЊЕ НАСЕЉА И ЦЕНТАРА

Општина Сента има пет насеља и спада у општине урбано-руралног карактера, чија је одлика нижи степен урбанизације и у којима изразито доминира аграрна производња.

Центар општине је насеље Сента, које је такође субрегионални центар и урбано насеље (мањи урбани центар, као и привредни центар III ранга), док су остала четири насеља руралног карактера и имају функцију локалне заједнице.

Горњи Брег и Торњош су села са развијеним, а Кевеи и Богараш су села са непотпуним сеоским центром. С тим у вези, у погледу извесних функција, насеље Кевеи гравитира Торњошу, док Богараш гравитира Горњем Брегу.

Сва четири насеља - локалне заједнице гравитирају ка општинском/субрегионалном центру Сента, које има крајње ексцентричан положај у односу на територију општине и остала насеља.

Такође, евидентна је изразита поларизација и неравномерност у досадашњем развоју, као и концентрација становништва, активности, јавних, радних и других садржаја у Сенти, за разлику од недовољно развијених осталих насеља.

Развојем саобраћајне и техничке инфраструктуре, као и компатибилних јавних садржаја, у складу са потребама и економском подршком, у наредном периоду треба подстицати полицентричан и функционално умрежен развој свих насеља општине.

У ширем смислу, општина Сента се налази на месту контакта два функционална урбана подручја (ФУП-а) националног значаја, једног са центром у Суботици и другог са центром у Кикинди. Утицај ова два центра се огледа у административном смислу, интеракцијама у терцијарном сектору и кроз повезаност привреде и инфраструктуре.

РПП АПВ је на местима контакта ФУП-ова, где постоје мањи урбани центри, дата могућност формирања тзв. ФУП кластера, који ће још више допринети умрежавању постојећих ФУП-ова, а истовремено ће бити носиоци развоја.

У том смислу је Сента, у предложеној мрежи центара АП Војводине, дефинисана као субрегионални центар - центар кластерисања ФУП-а, коме поред општине Сента припадају још општине Кањижа, Нови Кнежевац, Чока и Ада.

За задовољавање потреба вишег реда, као што су: високо специјализовано здравство, високо и специјално образовање, извесни садржаји у области културе и спорта, општина Сента гравитира и ка Новом Саду (међународном центру) и Београду (центру у категорији европских МЕГА-3 градова).

На бржи развој општине велики утицај могу имати активности на тему регионалне и прекограничне сарадње Србија - Мађарска, потенцирањем производње здравствено безбедне хране, развојем одрживог туризма и конкурисањем у међународним и европским фондовима за финансирање.

У том смислу, у наредном периоду треба радити на унапређењу и јачању веза са градом Суботица и суседним општинама, а нарочито одржавати и унапређивати прекограничну сарадњу и активности са суседном Мађарском.



3.3. ОРГАНИЗАЦИЈА ЈАВНИХ СЛУЖБИ

Постојећа организација јавних служби у насељима општине Сента углавном задовољава потребе становника и има ниво опремљености у складу са величином насеља и његовом улогом у мрежи насеља, а у складу са препорукама датим плановима вишег реда (ППРС и РПП АПВ).

Организовање основних услуга у које спадају предшколско и основно образовање, основна здравствена заштита, дневни центри и мултифункционални објекти за различите социјалне и културне програме, се подразумева у сваком насељеном месту, односно на раздаљини до 30 минута организованим јавним превозом.

Организовање услуга вишег ранга (средње, више и високо образовање, болничка и специјализована здравствена заштита, одређени видови социјалне заштите осетљивих друштвених група, активности и услуге у области културе, спорта и рекреације) се обезбеђују на већем гравитационом подручју, односно на раздаљини 45-60 минута од места становања корисника.

Центар за социјални рад у Сенти обавља већину функција у области социјалне заштите на подручју општине. Иако је субрегионални центар, у Сенти не постоје објекти за смештај деце без родитеља, лица са посебним потребама, као ни дом за старе осим неколико мањих приватних стационара. С обзиром на велики удео старог становништва, може се очекивати у наредном периоду увођење овог садржаја било у оквиру јавног или приватног сектора. Преко центра за социјални рад бригу о старим лицима повремено обавља неколико геронто домаћица кроз помоћ у кући и негу болесних и немоћних лица. Организовање дневних центара, који сападају у основне услуге, се подразумева у сваком месту. Наиме, дневни центри су форма пружања разноврсних услуга нестационарног типа у области социјалне заштите у непосредној близини места становања, намењени пре свега рањивим групама популације (старо становништво, старачка домаћинства, особе са сметњама у развоју, лица са хроничним болестима, особе са инвалидитетом и др.).

У области образовања у свим насељима општине је заступљено предшколско и основно образовање, с тим да је у насељима Кеви и Богараш само у четворогодишњем трајању, а у Сенти постоји и средње образовање кроз гимназију и средње стручне школе, које похађају ученици и из суседних општина, тако да у Сенти постоји и дом за смештај ученика. У Сенти такође постоји и висока школа, Факултет хортикултуре наука „Сент Иштван“.

Капацитети дома здравља и опште болнице у Сенти, као и амбуланти у осталим насељима су такође задовољавајући, с тим што је потребно боље опремити службе, посебно по мањим местима. Такође, у свим насељима постоје апотеке, као и ветеринарске амбуланте (изузев Богараша). Амбуланте и апотеке по мањим местима функционишу периодично (1-2 дана недељно).

Постојећи капацитети установа и објеката културе (домови културе и библиотеке у већини насеља, а у Сенти још позориште, музеј и галерија) су углавном довољни, али их треба боље искористити, оживети и обогатити новим садржајима. Свако насеље би за потребе обављања различитих културних, образовних и социјалних програма и активности, који спадају у основне услуге, требало да има одговарајући објекат/простор организован као мали мултифункционални центар. У ту сврху се могу адаптирати постојећи објекти месних заједница и домова културе, али је важно да се јасно дефинише њихов својински статус, режими коришћења, модалитети финансирања и одржавања и, што је најважније, да се предупреди њихова конверзија у намену која не обезбеђује јавни интерес.

Уређени спортски терени постоје у свим насељима и у функцији су. Углавном су то фудбалска игралишта или игралишта за мали фудбал, понегде још за кошарку и одбојку. Међутим, постојећи терени су недовољно опремљени, потребна су додатна улагања у опремање и реконструкцију (санитарне просторије, свлачионице, трибине итд.), као и увођење нових садржаја.

У свим насељима (осим у Богарашу) постоје у склопу школа мање или веће физкултурне сале, које се користе и ван наставе за спорт и рекреацију, а у Сенти је у плану изградња мањег спортско-рекреативног центра вишенаменског карактера, као и изградња затвореног базена, поред затвореног комплекса. Остала насеља немају купалишта, односно отворене или затворене базене, плаже и сл. Спортски објекти могу бити у јавном/државном или у приватном сектору.

Осим јавних служби предвиђених ППРС-ом и РПП АПВ-ом, Општина је дужна да на својој територији обезбеди услове за рад зоохигијенске службе, у складу са Законом о ветеринарству.



Туристичка организација Општине, у складу са Законом о туризму, је формирана и функционише као јавна служба према Закону о туризму, са седиштем у Сенти. У наредном периоду неопходно је обезбедити њено даље функционисање у складу са интересима Општине и промоцијом туризма и туристичких активности.

У планском периоду потребно је пратити просторни и демографски развој сваког насеља и старосну структуру становништва и у складу са тим развијати јавне службе. Обезбеђивање доступности јавних служби подразумева: саобраћајну доступност (организовани систем насељског и међунасељског превоза, употреба специјализованих аутобуса, као што су ђачки аутобуси, субвенциониран превоз за поједине друштвене групе и сл.), информатичку доступност (телефон, телефакс, интернет), развој мобилних јавних служби ради пружања услуга корисницима у месту становања (услуге путујећег васпитача, покретне библиотеке, мобилне амбуланте и здравствене службе за превентивне здравствене услуге, стоматолошке услуге, курсеви и сл.).

Развој јавних служби зависиће и од расположивог грађевинског фонда, економске моћи и активности локалне заједнице, традиције, културне развијености и потенцијала, заинтересованости инвеститора и других услова.

За одрживи развој, неопходно је стимулисати приватну иницијативу (повезивање приватног и јавног сектора и актера у организовању услуга од јавног интереса), као и различите видове донација, и развијати програме прилагођене особеностима подручја и локалне заједнице, као што су:

- одређени видови социјалне заштите осетљивих друштвених група;
- специјализована здравствена заштита (деце, жена, старих лица);
- специјализована образовања (побољшање квалитета основног образовања, образовање за оне који намеравају да остану у области пољопривредне производње, информатичке и туристичке делатности и сл.);
- организовање агроветеринарских и сличних услуга;
- туристичке организације и др.

Табела 4. Организација јавних служби у насељима општине Сента

Ред. број	Врста јавне службе	Сента	Богараш	Горњи Брег	Кеви	Торњош
I	Социјална заштита					
1.	Дневни центар	●	●	●	●	●
2.	Дом (комплекс) за старе	●				●
3.	Центар за социјални рад	●				
II	Образовање					
4.	Предшколско образовање	●	●	●	●	●
5.	Основно образовање (I-IV)	●	●	●	●	●
6.	Основно образовање (V-VIII)	●	●	●	●	●
7.	Средње образовање	●				
8.	Више и високо образовање	●				
9.	Ученички и студентски домови	●				
III	Здравствена заштита					
10.	Амбуланта, здравствена станица, мобилна здравствена служба	●	●	●	●	●
11.	Дом здравља	●	●	●	●	●
12.	(Општа) болница	●				
13.	Апотека	●	●	●	●	●
14.	Ветеринарска амбуланта/ветеринарска станица	●		●	●	●
15.	Зоохигијенска служба	●				



IV	Култура					
16.	Мултифункционални простори/објекти	●	●	●	●	●
17.	Библиотека	●	●	●		●
V	Физичка култура					
18.	Отворени уређени спортско-рекреативни простор	●		●	●	●
19.	Отворени спортски простор	●	●	●	●	●
20.	Покривени спортски објекат	●				
21.	Мањи спортско-рекреативни центар вишенаменског карактера	●				

- обавезан садржај
- обавезан садржај/обавезно организовање комплементарног - пратећег садржаја
- ако постоји интерес и економска основа за организовање садржаја, јавни/приватни сектор
- ако постоји интерес и економска основа уз обавезан комплементарни - пратећи садржај
- обавезно обезбедити организовани превоз до локалног центра

4. ПРОСТОРНИ РАЗВОЈ И ДИСТРИБУЦИЈА ПРИВРЕДНИХ ДЕЛАТНОСТИ

Основни развојни приоритет треба да буде ревитализација целокупне привреде и развој ефикасне привредне инфраструктуре, уз политику привлачења инвеститора и императив заштите и очувања животне средине, а све у циљу побољшања квалитета живота становништва.

4.1. ПОЉОПРИВРЕДА И РИБОЛОВ, ШУМАРСТВО И ЛОВ

Пољопривреда и риболов

Повољни природни и створени потенцијали у области пољопривредне производње омогућавају развој различитих видова пољопривредне производње (ратарство, повртарство, воћарство, виноградарство и сточарство), као и развој агроиндустрије на бази расположивих сировина биљног и животињског порекла.

Брзи развој пољопривреде претпоставља одговарајуће промене у структури производње праћене повећањем приноса и ефикаснијом организацијом откупа и промета основних производа пољопривреде.

Значајан развојни потенцијал општине представља могућност развоја тзв. малог агробизниса за који постоји квалитетан сировински потенцијал, одговарајући просторни услови (нарочито у сеоским насељима општине), квалификована радна снага и заинтересованост великих тржишта у окружењу, која могу да апсорбују ову производњу. Развој малог агробизниса значајно ће допринети повећању степена запослености у општини, бољем коришћењу постојећег сировинског потенцијала и повећању прихода локалног становништва.

Развој пољопривреде у наведеном смислу захтева одговарајуће активности на едукацији пољопривредних произвођача, обезбеђење повољних кредитних линија за развој и инвестирање и стварање услова за рационално повезивање пољопривредних произвођача у циљу укрупњавања поседа и боље организације откупа.

Ратарство

У наредном периоду у општини Сента ратарска производња остаће доминантна грана биљне производње. Посебну пажњу потребно је посветити уско специфичним програмима производње. Полазећи од природних предности за ратарску производњу, добре педолошке карактеристике земљишта, умерено континенталне климе, и створених вредности које се огледају у традицији ратарске производње на овом подручју и релативно високог стручног знања носилаца развоја пољопривреде, потребно је осавременити производњу применом нових технологија у складу са савременим научним сазнањима.

Правци развоја пољопривреде су да:



- обезбеде прехранбену сигурност грађана довољним количинама квалитетних производа;
- обезбеде довољне количине квалитетних сировина за прехранбену индустрију, како домаћих тако и страних произвођача;
- повећају производњу квалитетног семена за домаће произвођаче и за извоз;
- дође до већих економских ефеката ратарске производње изменом структуре сетве и применом нових технологија;
- посвети посебну пажњу националним уско специфичним програмима производње;
- повећају површине под индустријским и крмним биљем на рачун површина под житима;
- повећају површине за семенску производњу у условима наводњавања;
- очувају земљишне ресурсе, водећи рачуна о квалитету земљишта;
- избором технологије производње не изазову негативан утицај на животну средину;
- донесу стратегију развоја пољопривреде као најзначајнију привредну грану, уз ослонац на домаће научно-образовне институте и стручне службе.

Повртарство

С обзиром да територија општине поседује добре агроэколошке услове, реално је очекивати да се у наредном периоду повећају површине у повртарској производњи, а уз примену савремених технологија да дође и до значајног повећања приноса.

Правци развоја повртарске производње су:

- повећање површина под повртарским културама при чему би оне требале да достигну површине од око мин. 10% укупне површине пољопривредног земљишта;
- повећање производње поврћа као другог усева;
- подизање већег боја батеријских стакленика и пластеника;
- разноврснији производни програм, увођењем квалитетнијих и отпорнијих нових сорти високог нутритивног и здравственог квалитета;
- осавремењавање баштенског начина производње уз избор сорти које захтевају веће ангажовање људске радне снаге и комбиновање са производњом у заштићеном простору;
- набавка нове специјализоване савремене механизације;
- повећање образовног нивоа пољопривредних произвођача, путем стручних саветовања о достигнућима у савременој повртарској производњи;
- обезбеђење вишег степена прераде на месту настанка сировина (сушење, паковање, производња амбалаже, транспорт, итд).

Воћарство и виноградарство

Са циљем унапређења воћарско-виноградарске производње на подручју општине Сента, а у складу са оријентацијом на интензивирање ових грана пољопривреде, правци развоја воћарско-виноградарске производње су:

- контролисати производњу садног материјала и по препорукама стручне службе подизати нове воћњаке и винограде;
- садни материјал бирати према типовима земљишта;
- спровести санацију младих запуштених засада и вршити крчење старих дотрајалих воћњака и винограда;
- подизати засаде избором отпорнијих врста и сорти који нарочито показују отпорност према проузроковачима болести и штеточина;
- увести интегралан биолошки концепт у воћарско-виноградарској производњи како би се пратили светски трендови производње;
- повећати укупне површине под трајним засадима водећи рачуна о истовременом побољшању квалитета производа.

Остали видови биљне производње

С обзиром на квалитет земљишта и традицију у производњи и других култура на отвореном простору у наредном периоду ће доћи до неминовног смањења површина под ниско акумулативним гранама производње.



Потребно је развити постојећи програм узгоја цвећа и сагледати могућност узгоја зачинског, ароматичног и лековитог биља.

Сточарство

Стање у сточарству на територији општине, карактеришу нагомилани проблеми праћени slabим производним резултатима спрам могућности подручја и перманентни пад производње. Правци развоја сточарства су:

- утврдити стратегију развоја сточарства за територију општине Сента, уз израду јединственог одгајивачко-селекцијског програма;
- обезбедити довољне количине квалитетне хране првенствено на подручју општине;
- дефинисати јасне критеријуме и израдити одговарајући одгајивачко-селекцијски програм;
- успоставити задовољавајући здравствени статус животиња уз стални надзор ветеринарске службе;
- обезбедити повезивање примарне производње са прерађивачком индустријом, како би се ускладили планови производње;
- специјализовати производњу у сточарству у правцу млечног и месног типа;
- извршити адаптацију постојећих објеката фарми, а нове објекте пројектовати и изводити у више фаза и етапа реализације;
- уводити нова савремена научна сазнања у процес производње;
- контролисати квалитет сточне хране од улазних компоненти до готових крмних смеша;
- израдити посебан програм ревитализације и унапређења сточарства за територију целе општине и дефинисати носиоце спровођења програма.

Остали видови сточарске производње

У свим насељима постоји интересовање за производњу неконвенционалних видова анималне производње. У насељима би се уз релативно мала улагања могли организовати разни видови производње у постојећим објектима као основна или додатна делатност.

Неки могући видови овакве производње су:

- гајење фазана у контролисаним условима;
- фармски узгој препелица;
- гајење пужева;
- узгој нутрија, чинчила и кунџа и
- гајење глиста.

У општини Сента нису довољно искоришћене могућности за развој пчеларства, те је неопходно у свим стратешким опредељењима нагласити да постоје добри услови за развој овог вида производње.

Пољопривредна механизација

Стање пољопривредне механизације је углавном лоше а просечна старост је око 20 година. Савремена пољопривредна производња захтеваће и савремену механизацију и опрему.

У наредном периоду најважнији задаци ће бити:

- осавремењавање машинског парка;
- побољшање квалитета машина;
- организовање техничко саветодавне службе;
- израда критеријума и карата за оцену погодности појединих типова земљишта за конзервацијске системе обраде;
- едукација пољопривредних произвођача ради правилног избора одређених типова машина и опреме;
- остваривање научно-техничке сарадње са суседима из региона на унапређењу квалитета машинског парка;
- развој предузећа за пружање услуга, одржавање и сервисирање механизације и опреме.

Уређење и коришћење вода у пољопривреди

У наредном периоду ће се са променом сетвене структуре и интензивирањем пољопривредне производње наметнути неминовност израде нових и реконструкција постојећих заливних система. Постојећа каналска мрежа за одводњавање је у доста лошем стању и у наредном планском периоду неопходно је извршити њену реконструкцију. Правци развоја су:



- извршити анализу рада постојећих система за наводњавање и одводњавање као и анализу свих њихових делова (црпне станице, каналска мрежа уређења итд.);
- дефинисати приоритете који уз најмања улагања у првој фази могу дати најбоље резултате;
- извршити измуљивање и чишћење постојећих канала детаљне каналске мреже;
- на теренима, чија конфигурација то дозвољава, канале за одводњавање користити као вишенаменске, омогућујући да се у одређеном периоду током вегетације могу користити за наводњавање;
- извршити анализу квалитета воде прве издани погодне за наводњавање, а на високим теренима омогућити бушење бунара за потребе наводњавања мањих површина;
- експлоатацију свих водопривредних система организовати и планирати на савременим, рационалним и научно-стручно верификованим критеријумима;
- на пољопривредном земљишту лошијег квалитета планирати формирање рибњака.

Рибарство

На територији општине Сента не постоји значајан економски допринос рибарства као привредне гране у укупној привреди општине, а не постоје ни значајније површине под рибњацима. Могућност развоја рибарства у општини Сента пре свега треба конципирати на:

- развоју и унапређењу спортског риболова;
- контроли излова рибљег фонда и спречавању недозвољених облика риболова;
- систематском порибљавању плементним аутохтоним врстама рибље млађи;
- излову алохтоних рибљих врста.

Развој привредног риболова усагласити са мерама заштите природе.

Шумарство и лов

За развој шумарства као привредне гране, један од основних услова је унапређење стање постојећих шума. Повећањем површина под шумама побољшати сировинску базу за примарну и финалну прераду. Кроз повећање прерађивачких капацитета, обезбедити већу упосленост становништва на територији општине, што ће утицати на остварење привредних и осталих функција шума.

У том смислу је потребно организовати трајну максималну шумску производњу, обезбедити пласман коришћења дрвне масе у прерађивачким капацитетима, а коришћење дрвне масе и потенцијала ускладити са могућностима и динамиком успостављања оптималног и нормалног стања.

На територији обухвата Плана је установљено ловиште „Сенћански салаши“. Ловиштем газдује ловачко удружење из Сенте које поседује угоститељски објекат „Бриони“ у Горњем Брегу.

Ловиште има дванаест ревира са бројним представницима крупне и ниске дивљачи. Најбројнију ловну дивљач чине срне, зечеви и фазани. Ловиште чине шуме и шумско земљиште, пашњаци и ливаде и оранице (у највећем проценту) и воде, баре и трстици.

У ловишту је потребно унапредити услове станишта и повећати бројност популације дивљачи. Планским мерама се предвиђа пошумљавање непродуктивног земљишта у циљу формирања станишта за дивљач (ремиза) и уређење и опремање ловишта.

Газдовање ловиштем се спроводи на основу ловне основе и годишњих планова газдовања, којима се прописују и конкретне планске мере које ће имати за циљ заштиту, исхрану и коришћење дивљачи. Пун економски капацитет ловишта се постиже добром прогнозом диманике развоја популације дивљачи, односно пројекцијом оптималног матичног фонда за сваку ловну годину уз уважавање реалног прираста, губитака и одстрела дивљачи. Лов нема већи привредни значај, а његов развој је значајан у склопу туристичке понуде општине.

4.2. ИНДУСТРИЈА

Прерађивачка индустрија има доминантну улогу у развоју општине, будући да се Сента налази на пољопривредном подручју. Од капацитета прерађивачке индустрије заступљени су „Житопромет“, фабрика дувана ЈТТ, фабрика за производњу квасца „Biospringer RS d.o.o. Senta“, док Фабрика шећера Те-То тренутно није у погону.



Развој индустрије и малих и средњих предузећа и предузетништва (МСПП) је поред развоја пољопривреде, основни стратешки приоритет општине. Развој индустрије треба да се заснива на коришћењу компаративних предности општине, уз стварање атрактивног пословног амбијента и конкурентне индустријске структуре, а уз утврђивање конкретних развојних програма и пројеката од стране локалне самоуправе и појединачних предузетника-инвеститора.

Неопходан је бржи развој и модернизација капацитета, а акценат у развоју индустрије треба да је на вишим фазама прераде, увођењу стандарда, као и на примени нових научних и технолошких знања и адекватних техничко-технолошких мера заштите животне средине.

Развој малих и средњих предузећа је један од основних развојних опредељења општине, како због стварања услова за брже запошљавање и пораст прихода локалног становништва, тако и због потреба и могућности активирања локалног сировинског потенцијала и квалификоване радне снаге. Посебан значај оваква предузећа имају у смислу стабилизације услова привређивања у општини, пре свега због њихове флексибилности у односу на промене захтева тржишта. Неопходно је да локална самоуправа подстиче развој МСПП широким скупом мера, као нпр. кроз пружање подршке у почетним фазама пословања, као и у процесима едукације будућих предузетника МСПП, оспособљавањем нових локација за greenfield инвестиције, подршком у оснивању кластера и другим мерама.

4.3. ТРГОВИНА, УГОСТИТЕЉСТВО И ЗАНАТСТВО

У свим насељима је потребно развијати капацитете за задовољавање основних, свакодневних потреба становништва у области трговине, занатства и угоститељства. Мрежу капацитета намењених снабдевању и услугама развијати у складу са критеријумом учесталости њиховог коришћења: капацитете намењене задовољавању свакодневних потреба становништва развијати у складу са просторном дистрибуцијом становништва, капацитете намењене повременом или изузетном коришћењу развијати у централној насељској зони и у зонама највеће концентрације становника и посетилаца.

5. ПРОСТОРНИ РАЗВОЈ ТУРИЗМА, ОРГАНИЗАЦИЈА И УРЕЂЕЊЕ ТУРИСТИЧКИХ И РЕКРЕАТИВНИХ ПРОСТОРА

Основу будућег развоја туризма на простору општине Сента представљају атрактивни природни туристички мотиви, богатство риболовне и ловне дивљачи, река Тиса, потенцијали термалне воде и бројни антропогени мотиви, односно културно наслеђе.

Готово сви кључни туристички производи издвојени у Стратегији развоја туризма Србије, као што су манифестације/догађаји (културни, спортски), spa&wellnes /здравствени туризам, културно тематске руте (културно наслеђе), специјални интереси, наутика, етно туризам, рурални туризам и њима својствени облици туризма, поклапају се са издвојеним стратешким правцима развоја туризма у општини Сента.

При утврђивању носећих облика развоја туризма на простору Општине, коришћена су два основна критеријума:

- ресурсна утемељеност туризма и
- тржишна оправданост развоја туризма,

Општина Сента располаже разноликим мотивским и неким другим погодностима за развој следећих облика туризма.

Спортско - рекреативни туризам као перспективан облик туризма, поред културног туризма, биће окосница развоја туризма и економског напретка општине Сента.

Приобални делови Тисе у општини Сента, наставиће да се користе у купалишно-рекреативне сврхе, повремено и научичке, а постоје и повољни услови за упражњавање других спортско-рекреативних активности, као што су вожња кајака и кануа. За риболов се користе обале Тисе и напуштени делови њеног корита - мртваје, а организује се и Међународно такмичење спортских риболоваца. Све наведене спортско-рекреативне активности могуће је, уз веома мало улагања, укључити у туристички производ општине Сента. Повезивањем са сличним туристичким производима околних општина или општина које се такође налазе на



обалама реке Тисе, спортско-рекреативне активности могу чинити и већи, за туристе атрактивнији, интегрални туристички производ.

У наредном периоду, неопходно је приступити планском уређењу комплекса „Народне баште“ која ће сем спортско-рекреативних и смештајних услуга имати и еколошке вредности. За масовнији развој овог облика туризма, Општина располаже бројним могућностима. Оне су посебно садржане у природним погодностима и постојећим спортским објектима. У том смислу развијати спортове на води.

Сви спортови везани за природно окружење и боравак напољу, који су тренутно заступљени у Општини и у оквиру којих послују активни спортски клубови, могу, на одређен начин, бити укључени у туристичку понуду, сезонски или током читаве године.

У склопу спортско-рекреативне понуде, пре свега насеља Сента, потребно је уредити плажу на Тиси са свим пратећим објектима и инфраструктуром, као и простор за кампинг туризам.

Цикло - туризам (бициклизам) као активност туриста, један је од тренутно најпопуларнијих и најбрже растућих облика активног туризма у природи. Насипи дуж обале Тисе, заједно са постојећом бицикличком инфраструктуром и саобраћајницама које нису преоптерећене моторним саобраћајем, чине готово идеалан спој када је у питању основа за развој Сенте као равничарске дестинације за љубитеље рекреативног бициклизма. Кроз општину Сента пролази европска бицикличка рута EuroVelo11, а постоји могућност повезивања са рутом EuroVelo13 (преко територије општине Чока).

Такође, у Сенти постоје одлични предуслови за укључивање рекреативног јахања у природи у туристичку понуду. Атракцију за туристе могу да представљају и ресурси које има Коњички и фијакерски клуб „Вилењак“, фарма соколова и сл.

Бањски туризам има потенцијале у коришћењу богатих ресурса термоминералне воде који постоје на територији целе општине. Конкретне могућности за коришћење термоминералних вода постоје у „Народној башти“, где се бушењем бунара довољне дубине, термоминерална вода након испитивања може користити у балнеолошке и рекреативне сврхе.

Бушотина термалне воде у оквиру „Народне баште“ може се користити за изградњу велнес центра са комплексом базена, али и за грејање градског спортског центра и његових пратећих објеката. „Народна башта“ ће бити центар спортско-рекреативног туризма, интегришући у себи спортски центар, спортске терене, базене, термалну воду, реку Тису, марину и друге комплементарне садржаје.

Културно - манифестациони туризам као један од најразвијенијих видова туризма, у наредном периоду биће у већој мери саставни део туристичке понуде Сенте. У том смислу културне институције Сенте треба оспособити реконструкцијом или завршетком изградње за примање туриста (Градски музеј, Музеј Стевана Сремца, Спомен црква и парк и др. институције).

Напуштени објекат школе у атару Аде КО Сента који је заштићено културно добро - споменик културе, могуће је под условима стручне институције ставити у функцију туризма и заједно са осталим објектима користити за одржавање летњих школа у природи.

Наутички туризам у планском периоду развијати у складу са смерницама РПП АПВ за развој туризма на води, којима је обухваћена мрежа примарних и секундарних наутичких центара где се налази и Сента са предвиђеном изградњом марине на Тиси. У развоју наутичког туризма Сенте, велики значај има река Тиса. Одговарајућим инфраструктурним опремањем овог пловног пута и адекватним маркетингом могло би се остварити извесно преусмеравање са главног-дунавског пловног правца на Тису. Поред тога, може се остварити и веома атрактивна комбинација наутичке пловидбе Дунавом, Каналом ДТД и реком Тисом.

Ловни туризам у планском периоду биће и даље значајан део туристичке понуде општине, са усмерењем на иностране кориснике овог вида туризма. Ловни туризам представља најпрофитабилнији облик туристичког промета и потрошње. Широка лепеза услуга које се пружају ловцима, нарочито иностраним, резултира разноликом и обимном ловно-туристичком потрошњом. Високи економски ефекти који се остварују развојем ловног туризма, све више заоштравају конкуренцију на међународном тржишту овог сегмента туристичког производа. Кључне факторе ове конкурентности чине:

- одржавање изворности станишних услова за најтраженије врсте ловне дивљачи;
- што већа заступљеност аутохтоних врста дивљих животиња;
- ефикасне мере заштите дивљачи и ловних простора;
- узгој и селекција дивљачи, при чему се посебна пажња поклања гајењу и рационалном коришћењу високотрофејних врста;
- добра организација ловства и ловног туризма;



- адекватни смештајни капацитети.

Риболовни туризам ће се развијати на риболовним подручјима отвореног типа (река Тиса) и затвореног типа (мртваје Пана и Батка и акумулација Светићево).

Квалитетна организација спортско-риболовног туризма захтева, поред рибљег фонда, обезбеђење одговарајућих инфраструктурних објеката - уређени риболовни ревири са пратећим објектима, смештајни капацитети за риболовце и др. Овај облик туризма могао би се успешно организовати на више водених пунктова на реци Тиси.

Еко/Етно туризам је могуће развијати на бројним салашима у општини и посебно атрактивној заштићеној амбијенталној целини салаша на Ором брегу и на атрактивним локалитетима („Краљица воћа“ и Етно кућа у насељу Торњош).

Ови облици туризма ће се развијати захваљујући бројним природним и културним обележјима на простору општине, а презентоваће се путем:

- организовања школа у природи, са различитим тематским садржајима (еколошко образовање и едукација);
- формирања еко-кампова (еколошких радионица);
- организовања различитих научних и стручних скупова и семинара, са тематиком везаном за локалне природно-еколошке и културне вредности;
- организовања боравка туриста са специфичним интересовањима усмереним ка природи, екологији, култури и другим обележјима овог простора.

6. ПРОСТОРНИ РАЗВОЈ САОБРАЋАЈА И ИНФРАСТРУКТУРНИХ СИСТЕМА И ПОВЕЗИВАЊЕ СА РЕГИОНАЛНИМ ИНФРАСТРУКТУРНИМ МРЕЖАМА

6.1. САОБРАЋАЈНА ИНФРАСТРУКТУРА

6.1.1. Путна инфраструктура

Простор општине Сента је својим гео-саобраћајним положајем ексцентричан у односу на основне саобраћајне инфраструктурне коридоре-ауто-путеве, односно саобраћајне капацитете највишег хијерахијског нивоа. Кроз општински простор Сенте пролазе саобраћајно важни коридори путног-друмског саобраћаја:

- Државни пут Па реда **бр.105/(М-24)**¹⁰, државна граница са Мађарском (гранични прелаз Бајмок)-Бајмок-Бачка Топола-Сента-Чока-Мокрин-државна граница са Румунијом (гранични прелаз Врбица), као основни капацитет међунасељског повезивања и повезивања привредно значајних регија, као перспективно значајна веза са аутопутем Е-75;
- Државни пут Па реда **бр.102/(Р-122 и Р-119)**¹⁰, Кањижа-Сента-Ада-Бечеј-Темерин-веза са државним путем 100. Овај пут представља основну везу овог простора са околним насељима, центром АП Војводине и представља основни апсорбер даљинског саобраћаја;
- Државни пут Пб реда **бр.300/(М-24)**¹⁰, Суботица-Велебит-веза са државним путем 102, који је мањим делом у оквиру општине и врло је значајан у међуопштинском повезивању (Сента-Суботица) и у оквиру везе са катергорисаним путевима вишег хијерархијског нивоа (ДП А1 и бр.100);
- Државни пут Пб реда **бр.303/(Р-119.1)**¹⁰, Стари Жедник-Чантавир-Торњош, који је мањим делом у оквиру општине и врло је значајан у међуопштинском повезивању (Сента-Суботица) и у оквиру везе са катергорисаним путевима вишег хијерархијског нивоа (ДП А1 и бр.100).

Будући концепт друмског саобраћаја на простору општине Сента је замишљен као систем радијалних саобраћајних капацитета различитог хијерахијског нивоа.

Биће омогућено задовољење свих нивоа потенцијалних захтева и то како високог комфора доступности, тако и високог нивоа интернасељског повезивања уз омогућавање оптималног опслуживања атарасировинског залеђа као значајног извора привредних активности у оквиру општине Сента.

¹⁰ Донета је Уредба о категоризацији државних путева („Службени гласник РС“ бр. 105/13, 119/13 и 93/15), у складу са њом је направљена паралела са постојећим ДП: ДП Па реда бр.102 чине деонице некадашњих Р-122 и Р-119, ДП Па реда бр.105 чине деонице некадашњег М-24, ДП Пб реда бр.300 чине деоница некадашњег М-24 Сента –Суботица и која није изграђена, ДП Пб реда бр.303 чине деоница некадашњег Р-119.1.



Ове основне концепцијске претпоставке преточене на оперативни ниво активности, представљене су кроз просторно установљење нове трасе државног пута **бр.105/(М-24)** државна граница са Мађарском (гранични прелаз Бајмок) - Бајмок - Бачка Топола - Сента-Чока-Мокрин-државна граница са Румунијом (гранични прелаз Врбица), обилазницом ДП бр.102/(Р-122) у заједничком коридору са железничком пругом, са свим потребним елементима за ову категорију пута, путног правца регионалног значаја (државног пута), од Торњоша ка Оборњачи (општина Ада) као и континуиране активности у погледу задржавања/повећавања нивоа саобраћајне услуге (реконструкција, одржавање) на деловима трасе у оквиру установљених коридора.

У овом Плану, као реализација смерница из ППРС и РПП АПВ, у домену путне - друмске инфраструктуре предвиђено је успостављање и изградња путног капацитета (државни пут I реда) на правцу Нови Кнежевац - Чока - Кикинда - Зрењанин - Ковачица - Панчево - Ковин, са деоницом ка Суботици. Овај нови путни капацитет- „**Банатска магистрала**“, подразумевао би максимално коришћење постојећих путева (ДП бр.105/М-24), који ће у будућности фигурисати као основна саобраћајна веза са путевима највишег хијерахијског нивоа на ширем простору (аутопут Е-75) и са циљем омогућавања највишег нивоа интеррегионалног повезивања на захтеваном нивоу саобраћајне услуге и комфора.

Трасе предметних саобраћајница ван насеља утврђене су по оптималним трајекторијама са минималним заузећем пољопривредног земљишта, са елементима који омогућавају оптималне перформансе свих структура возила. Тачна временска реализација изградње ових путних капацитета (ван насеља) је одређена/условљена стицањем саобраћајно-економских услова. Унутар насеља Сента траса овог пута биће утврђена и реализована кроз детаљну урбанистичку разраду и техничку документацију.

Нови путно-саобраћајни капацитети би овом простору донели привредни просперитет и побољшање економско-експлоатационих услова у оквиру остваривања веза општине Сента и околних региона, међу насељима као и са сировинским залеђем. Остали Државни путеви II реда ће остати у оквиру постојећих траса уз неопходно задржавање достигнутог нивоа услуге (одржавање, реконструкција). Оспособљавање осталих-постојећих саобраћајних капацитета ће се реализовати кроз реконструкцију у делу постојећих траса, за шта је потребна значајнија улагања.

У будућности ће на нивоу општине Сента егзистирати и систем општинских путева (ОП) који ће углавном повезивати насеља, или ће повезивати поједине локалитете и привредне субјекте у атару са насељима. Изграђеност ових путева биће у функционалној зависности од значаја и економских ефеката који се постижу њиховом изградњом. У планском периоду се планира реконструкција и изградња следећих општинских (локалних) путева:

- ОП бр.1: Л-1 - Торњош - Кевии;
- ОП бр.2: Л-2 - Прикључни пут до Богараша;
- ОП бр.3: Л-3 - Прикључни пут до железничке станице Богараш;
- ОП бр.4: Л-4 - Прикључни пут до Горњег Брега;
- ОП бр.5: Л-5 - Торњошки пут (од Сенте преко Горњег Брега до Кевиија);
- ОП бр.6: Л-6 - Батки Пут;
- ОП бр.7: Л-7 - Ађански пут;
- ОП бр.8: Л-8 - Пут ка шећерани;
- ОП бр.9: Л-9 - Пут према црпној станици ДТД;
- ОП бр.10: Л-10 - Пут до „Халас чарде“;
- ОП бр.11: Л-11 - Пут за „Ел-гас“.

Ови путеви ће се у саобраћајној матрици општине имплементирати у систем путева који ће пружати задовољавајући ниво проточности/проходности и безбедности одвијања интерног саобраћаја.

У наредном периоду на простору општине Сента постојаће и некатегорисани путеви (атарски, шумски и остали путеви), који ће служити обављању интерног саобраћаја првенствено у функцији пољопривреде, али ће системски бити повезани у један затворени саобраћајни систем и чиниће одговарајући суплемент саобраћајној мрежи општине Сента.

Будућа просторна уређеност општине Сента подразумева и постојање одређених путних садржаја (станице за снабдевање горивима - ССГ, аутосервиси, теретни терминали и сл.). Они се могу градити на свим локацијама ако су задовољени саобраћајни, технолошки и безбедоносни услови, као и услови заштите животне средине и одрживог развоја.

6.1.2. Железничка инфраструктура



Железнички саобраћај на простору општине Сента ће се одвијати у оквиру постојећих пружних коридора, осим у оквиру урбаног простора Сенте где се планира измештање теретног железничког саобраћаја ван централне зоне (унутар логистичког центра), као разрада планских решења из планова вишег реда. На овај начин би се неутралисали негативни утицаји на урбано живљење и животну средину. До реализације и након реализације измештања, рганизација транспорта (путничког и теретног) на постојећим капацитетима остаје у надлежности управљача – „Инфраструктуре железнице Србије“ а.д.

У складу са стратешким плановима управљача и одлукама надлежних органа (Одлука Народна скупштине РС о одузимању својства добра у општој употреби делу железничке инфраструктуре Службени Гласник РС бр.9/20 –обустављање саобраћаја на пругама Бечеј – Сента, Сента - Кањижа) над пружном саобраћајном инфраструктуром, могућа је промена режима коришћења површина јавне намене - грађевинског земљишта за саобраћајну инфраструктуру (пруга – пут – индустријски колосек). Начин, врста и операционализација ових промена мора бити изведена у складу са законском и подзаконском регулативом, уз сагласност управљача и израду одговарајуће планске и/или пројектно-техничке документације.

Реконструкција и модернизација осталих пруга ће омогућити побољшања експлоатационих параметара како би се железница на овом простору укључила у систем транспорта регионалним пругама према европским стандардима. Измештање и релокација теретног железничког транспорта у зону логистичког центра је условљена претходном изградњом обилазнице.

6.1.3. Водни саобраћај

Водни саобраћај треба да буде потенцијал који ће се користи у сврху привредних (нарочито туристичких активности), кроз обезбеђење доступности овом простору, реализован кроз смернице из Стратегије развоја водног саобраћаја РС од 2015. до 2025. године и Акционог плана за реализацију. Пловни пут на предметној деоници реке Тисе у оквиру општинског простора, има статус међудржавног пловног пута на основу уговора са Републиком Мађарском.

Потребно је у будућности обезбедити габарите за IV класу пловних путева по класификацији Европских унутрашњих пловних путева.

У наредном планском периоду водни саобраћај би требало посматрати са аспекта перспективног претварања међудржавног у међународни пловни пут, прерасподеле бруто транспортног рада у међуопштинским оквирима (Сента - Чока - Нови Кнежевац), уз ангажовање постојећих (и планираних) инфраструктурних капацитета логистичког центра (ЈЦЦ-а) Сента.

Изградња интермодалног терминала (ИМ) у оквиру ЈЦЦ-а подразумева и изградњу логистичких, складишно-претоварних и свих других потребних капацитета по захтевима савремених технологија интегралног транспорта.

У домену наутичког туризма је планирана изградња прихватног објекта наутичког туризма (марине) међународног путничког пристаништа (МПП) у зони постојећег моста на Тиси, као и задржавање микролокација за пристајање малих пловила у викенд зони.

Будућа изграђеност капацитета за путничке бродове у оквиру насеља Сента, подразумева савремено опремљено пристаниште за путничке бродове. Пристаниште је потребно опремити свим неопходним садржајима за водни и путно-друмски саобраћај који својим нивоом услуга треба да афирмише општински простор и овај вид саобраћаја.

На предметној микролокацији за имплементацију свих потребних садржаја постоје квалитетни просторни, хидролошки и инфраструктурни услови као и потребно окружење (близина централних садржаја Сенте). Изградња овог капацитета би утицала на афирмацију простора општине Сента. Стратешким документима и документима надлежног министарства утврђена је микролокација сидришта, као и лучко подручје луке Сента.

Планским документима вишег реда је такође предвиђено задржавање скелског - трајектног прелаза у зони Батке, за повезивање две обале Тисе и неометану комуникацију и приступ парцелама пољопривредног земљишта.

Изградња прихватног објекта наутичког туризма на Тиси (марине), планирана је на основу ППРС, РПП АПВ и документације Покрајинског секретаријата за науку и технолошки развој „Потенцијали за развој наутичког туризма Потисја, 2005“.



6.1.4. Ваздушни саобраћај

Ваздушни саобраћај (путнички и карго) за кориснике овог простора биће обављани преко аеродрома „Никола Тесла“ у Сурчину до оспособљавања аеродрома у Новом Саду. На простору општине Сента нема регистрованих спортских аеродрома и летишта, али перспективно је могуће њихово просторно установљавање уз испуњавање свих потребних услова.

6.1.5. Немоторни саобраћај

У популаризацији и афирмацији **немоторних кретања** посебан акценат се даје развоју бицикличког туризма, кроз укључивање у међународне пројекте који се заснивају на изградњи тзв. „зелених путева“ (Project for Public Spaces & Greenways) и бицикличких стаза уз Тису - међународни цикло коридор 11¹¹. Пројекти се заснивају на повезивању природних и историјских знаменитости Потисја. Траса међународне туристичко-бицикличке стазе је планирана по постојећим насипима, атарским и шумским путевима ванграђевнског подручја, док унутар грађевнског подручја делом иде у оквиру насељске путне и уличне мреже.

Такође локална самоуправа је иницирала формирање локалних цикло коридора уз категорисану путну мрежу (државне и општинске путеве) као и уз атарску и другу некатегорисану путну мрежу.

6.2. ВОДНА И КОМУНАЛНА ИНФРАСТРУКТУРА

Водни објекти за уређење водотока и за заштиту од поплава, ерозија и бујица

Река Тиса је у прошлости регулисана. На територији Републике Србије она је оспособљена за спровођење прорачунских количина вода и за потребе пловидбе. Као резултат природних процеса долази до одређених неминовних промена у морфологији корита реке. На делу изграђених регулационих грађевина, ток воде је сигуран и поуздан. Међутим, постоје још деонице где регулациони радови нису у пуној функцији, или је постојеће физичко стање постојећих објеката неодговарајуће.

Стога је и даље нужно и неопходно регулационим радовима обезбедити потпуну сигурност течења воде у свим режимским условима, без изазивања штетних последица по корито реке, по објекте за одбрану од поплава и за огромну материјалну вредност, која се налази на брањеном простору.

Постојећи одбрамбени насипи дуж обала Тисе, чине трајно решење заштите територије општине Сента од поплава вода, тако да је у наредном периоду нужно постојеће делове система одржавати у пројектованим елементима, као и отклањати евентуална оштећења облога насипа од утицаја таласа и леда.

Тренутно стање објеката на одбрамбеном систему од великих вода пружа поуздану сигурност за воде реке Тисе са учесталосту појаве једном у 100 година.

Овај систем за одбрану од поплава претпоставља и спровођење ефикасних мере на управљању и одржавању.

На предметном подручју су насипи прве одбрамбене линије дуж десне обале реке Тисе и дуж десне обале водотока Кереш:

1. Део насипа прве одбрамбене линије дуж десне обале Тисе, који у Оперативном плану за одбрану од поплава припада деоници Д.13.2.2, - Десни насип уз Тису од ушћа Кереша до Макошког брега (Ада), 22, 82 km, стационажа насипа km 132+715 - km 109+900, водне јединице „Сента-Сента“. Насип је изграђен за заштиту од високих водостаја са вероватноћом појаве једном у сто година (1% великих вода реке Тисе). На овом делу насипа налазе се три чуварнице (ЏN-9 на стационажи насипа km 118+750, ЏN-4 на стационажи насипа km 126+120 и ЏN-5 на стационажи насипа km 130+950). Основне карактеристике предметног одбрамбеног насипа дуж десне обале Тисе су:

- кота круне насипа од 83, 55 m.n.m. - 84, 80 m.n.m.;
- рачунска 1% В.В. од 82, 23 m.n.m. - 83, 20 m.n.m.;
- ширина круне насипа 6 m;
- нагиб косина насипа: на деоници од km 109+900 - km 114+700 и са брањене и са небрањене стране у односу 1:3; на деоници од km 114+700 - km 118+900 са небрањене стране у односу 1:3, а са брањене од круне до коте 80,00 m.n.m. у односу 1:3, а затим до ножице насипа у односу 1:7; на деоници од km 119+350 - km 119+670 са небрањене стране у односу 1:3, а са брањене стране се налази бетонски зид; на деоници од km 120+600 - km 122+500 урађен је кејски зид са облогом косина; на деоници од km 122+500

¹¹ Cap du nord-Les lacs finlandais - Helsinki - Tallin - Tartu - Vilnius - Varsovie - Cracovie - Kosice - Belgrade -Skopje - Thessaloniki - Athens



- km 133+745 са небрањене стране у односу 1:3, а са брањене од круне до банке у односу 1:3, а затим од банке до ножице насипа у односу 1:7.

2. Део насипа прве одбрамбене линије дуж десне обале водотока Кереш, који у Оперативном плану за одбрану од поплава припада деоници Д. 13.2.1. - Десни насип уз Кереш од ушћа у Тису до Велебита, 7, 50 km, km 0+000 - km 7+500, водне јединице „Сента-Сента“. На уливу у реку Тису постоји устава која се затвара приликом наилаaska великих вода, пошто насипи нису реконструисани на 1% В.В. реке Тисе. Основне карактеристике одбрамбеног насипа дуж водотока Кереш су:

- кота круне насипа од 82, 80 m.n.m, - 82,00 m.n.m.;
- ширина круне насипа 4 m;
- нагиб косина насипа у односу 1:3.

У зони насипа, према одредбама Закона о водама, по круни, у косинама и у ножици није дозвољена изградња било каквих објеката, који предвиђају укопавање у тело насипа тј. нису дозвољени никакви грађевински радови, који задиру у геометрију насипа чиме би се довела у питање његова стабилност и функционалност као одбрамбеног објекта, који штити општину Сента од штетног дејства високих вода Тисе. У зони од 50 m у брањеној зони насипа према брањеном подручју, као и у зони од 50 m од краја небрањене косине (небрањене ножице) насипа према реци, није допуштена изградња било каквих објеката, укопавање цеви, засецање постојећег покровног слоја и слично, сем према датим условима (насипање терена и сл.). Предвиђени објекти у наведеној зони морају бити такви да се за време њихове изградње и каснијег функционисања не наносе оштећења на водопривредним заштитним објектима. Такође, према Закону о водама није дозвољена садња било каквог зеленила у овој зони (осим шумског заштитног појаса), пошто би то могло да угрози функционалност одбрамбене линије. У небрањеном појасу тј. у подручју између минор корита реке Тисе и насипа прве одбрамбене линије није дозвољена изградња стамбених објеката. За планирање било каквих објеката у брањеној и небрањеној зони насипа, потребно је од надлежног предузећа затражити водопривредне услове, сагласности и дозволу.

Ерозијом земљишта је угрожено више привредних грана и области: водопривреда, пољопривреда, шумарство, саобраћај и комунална инфраструктура и др.

Потребно је извршити санирање и довођење у исправно функционално стање, као и извршити ревитализацију радова и објеката који служе за заштиту од ерозија. У склопу антиерозионог уређења територије, основни интерес водопривреде се састоји у заштити водопривредних објеката од наноса. Због тога се, при разматрању антиерозионих мера за потребе водопривреде, мора водити рачуна, с једне стране, о степену угрожености појединих објеката, а с друге стране, о степену осетљивости објеката на засипање наносом.

При разматрању критеријума за избор приоритета антиерозионих радова на заштити водопривредних објеката, треба имати у виду следеће чињенице:

- значај објеката за водопривреду;
- степен угрожености објеката од наноса;
- степен осетљивости функције објеката на засипање наносом и
- старост објеката или планирано време изградње објеката за будуће објекте.

Антиерозионо уређење обухвата радове и мере за заштиту од ерозије и бујица и контролу наноса на разматраном простору. Ови радови и мере могу се разврстати на:

- биолошке мере (пошумљавање, мелиорације шума, мелиорације пашњака и ливада и затрављивање);
- биотехничке мере (изградња зидова против спирања, контурних ровова, градона, тераса и др.);
- техничке мере (бујичарске зидне преграде, рустикалне преграде и др.) и
- административне антиерозионе мере (прописи којима се регулишу обавезе корисника да антиерозионо газдују поседом).

Обезбеђење најповољнијих и најцелисходнијих техничких, економских и еколошких решења антиерозионог уређења једног подручја састоји се у оптималној комбинацији биолошких, биотехничких и техничких радова, уз адекватну примену мера за заштиту животне средине и административних антиерозионих мера.

Примена појединих категорија антиерозионих мера зависи од конкретних услова посматраног локалитета - геоморфолошких, геолошких и педолошких услова терена, стања вегетације, метеоролошких и хидролошких фактора и др.

Флувијална ерозија представља једну компоненту комплексних речних процеса, који се одигравају под утицајем природних и антропогенских фактора. Отуда је логично да се заштита од флувијалне ерозије третира



у оквиру уређења водотока. Контрола флувијалне ерозије има двоструки ефекат: спречавањем бочне ерозије корита постиже се, с једне стране, заштита обала и приобаља, а с друге стране, зауставља се улаз материјала из рушевних обала у речно корито и тиме онемогућава формирање наносних наслага, које смањује пропусну моћ корита. Да би се проблематика флувијалне ерозије решила, потребно је површине заштитити биолошким интервенцијама, затрављивањем, пошумљавањем, и др.

Што се тиче еолске ерозије, мере заштите од овог феномена (ветрозаштитни и пољозаштитни појасеви и агротехничке мере), спадају у домен пољопривреде и шумарства. Међутим, заштита од еолске ерозије може бити и у интересу водопривреде, у случају када се у близини подручја интензивне ерозије ветром налазе водопривредни објекти (акумулације, регулисана речна корита, иригациони канали и др.).

Основни задатак водопривреде би се састојао у детерминисању свих водопривредних објеката који могу бити угрожени еолском ерозијом, као и у разради концепције њихове заштите.

Водни објекти за заштиту од штетног дејства унутрашњих вода - одводњавање

Под унутрашњим водама на подручју, подразумевају се површинске воде настале од падавина и подземне воде.

Ради одржавања оптималног режима на подручју, врши се одводњавање (евакуација) сувишних вода са изграђеним системима за одводњавање који се састоје од различитих хидротехничких објеката, као што су: канали, црпне станице, уставе, бране и акумулације, мостови, пропусти и др.

Целокупна површина општине Сента, сем уског појаса у небрањеном делу између минор корита Тисе и насипа прве одбрамбене линије, обухваћена је мелиорационим системима, односно одводњава се. Општина Сента нема тако развијену каналску мрежу. Трасирани су већином на ниским површинама, угроженим плитким површинским и подзменим водама где је одводњавање њихов превасходан задатак. Други задатак ових канала је да омогућује наводњавање током летњих дана када биљке немају довољну количину воде.

У општини Сента нема пловних канала. Укупна дужина канала у општини је 114 km, од тога преко 70 km је у рити. Канали се данас веома слабо користе за наводњавање и имају готово искључиво значај у одводњавању.

Подручје општине Сента захвата 5 сливова за одводњавање од којих се неки налазе у потпуности, а неки делом на територији Општине, а делом на територији суседних општина. У обухвату Плана се налазе мелиорациони канали слива бр. V Калоча (западно и јужно од насеља Сента), слива бр. VI Макош (југоисточно од насеља Сента) и слива бр. VII Сенђански рит (северно од насеља Сента) са ЦС-4 Сента (стара и нова за одводњавање).

Ови системи мелиорационих канала су за одводњавање пољопривредних површина, чији је реципијент река Тиса. Делови слива бр. V Калоча и бр. VII Сенђански рит су двонаменски, имају и функцију наводњавања.

У наредној табели су приказане основне карактеристике система за одводњавање на подручју општине Сента:

Табела 5. Карактеристике система за одводњавање у општини Сента

Р.број	Слив	Површина (ha)	Укупна дужина каналске мреже (m)
1.	Калоча	17.356, 52	43.956
2.	Чик-2	3.365, 91	-
3.	Маркош	250,00	1.100
4.	Будак	3.112, 50	-
5.	Сенђански рит	2.993,00	70.630
УКУПНО:		27.077, 93	

У табели бр. 6 су приказане основне карактеристике црпних станица које се налазе на системима за одводњавање на подручју општине Сента.

**Табела 6. Основне карактеристике црпних станица на системима за одводњавање**

Р.бр	Назив ЦС	Врста ЦС	Систем за одводњавање	Локација ЦС	Врста погона	Капацитет (m ³ /s)
1.	ЦС-13 Макош	стаб.	Макош	км 91+090	Дизел	0, 50
2.	ЦС-4 Сента	стаб.	Сенћански рит	км 100+440	елктро	2, 10

Регулисање водног режима у земљишту, уз изградњу и реконструкцију постојећих система за одводњавање омогућиће интензивну пољопривредну производњу. Полазиште за техничка решења у домену хидротехничких мелиорација је ревитализација постојећих мелиорационих система и постепено смањење садашњег заостајања Републике Србије у домену наводњавања изградњом нових система на земљиштима највиших бонитетних класа. Будући системи се планирају као интегрални мелиорациони системи (одводњавање, наводњавање, заштита од спољних вода), са свим мерама хидротехничких и агротехничких мелиорација.

Системи за одводњавање реализују се тако да се уклапају у решења интегралног уређења простора, при чему се води рачуна о потреби касније доградње и система за наводњавање. Допремање воде до парцела на којима не постоји изграђена каналска инфраструктура, врши се црпним станицама високог притиска и цевном мрежом.

Критеријум за оцену погодности земљишта за наводњавање узима у обзир три параметра:

- рељеф терена;
- могућност довода воде и
- квалитет земљишта.

Коришћење вода за наводњавање пољопривредног или другог земљишта врши се у складу са Законом о водама.

Према плановима и програмима развоја надлежног водопривредног предузећа, предвиђено је унапређење водопривредних делатности и активности на простору општине Сента и то:

1. слив „Сенћански рит“ - наставиће се активности на развоју наводњавања кроз оспособљавање целе каналске мреже за двоаменску функцију (одводњавање и наводњавање). Искључено је коришћење канала у друге сврхе ради очувања потенцијала за органску пољопривредну производњу. У току је израда пројекта за снабдевање водом за наводњавање регионалног подсистема „Тиса-Палић“, изградњом магистралног канала који се надовезује на постојећу мрежу канала сенћанског рита. На местима где је то потребно, мрежа ће бити реконструисана у постојећим габаритима, а капацитет црпне станице ЦС-6 Често, којом се вода за наводњавање препумпава до испод Горњег Брега ће се повећати;
2. слив „Макош“ - У јужном делу пројектована је таложница за фабрику шећера која неће угрожавати град нити органску производњу (воће, поврће) у северном делу где је планирано наводњавање (око 150 ha), уз поштовање ефикасног одводњавања за време одбране од поплаве. Локацију у „Макош“-у карактерише постојеће стање према којем се на најнизводнијем и најнижем делу простора налази испуст атмосферских вода кроз насип. До овог испуста постоји мелиорациони канал који доводи атмосферске и друге воде до испуста. Фабрика шећера је купила део земљишта поред овог испуста - 29 ha. Лагуне се смештају на простору од 85 ha (29 постојећих + 60 које треба докупити). Корисна површина лагуна 76 ha (90%). Предвиђа се проширење према северу, ближе шећерани. Ова површина омогућује примену такође најједноставнијег решења за пречишћавање отпадних вода: примену природних лагуна. Примењена су два типа редно везаних лагуна: анаеробна и факултативна. Редно повезивање служи за побољшање квалитета ефлуента. Количина воде која се испушта у једној кампањи је око 600.000 m³ пречишћене воде квалитета БПК₅=20-40g/m³. Реализација решења подразумева израду ободних и подеоних насипа, задржавање постојећег мелиорационог канала, задржавање постојећег пролаза кроз насип. Реализацијом ове варијанте, проблем прераде муља из отпадних вода Фабрике се решава за наредних 15 година;
3. планирана је изградња (доградња) система за наводњавање у оквиру комбината и за индивидуалне фармере коришћењем постојећих капацитета водозавата и каналске мреже уз доградњу потребних додатних пумпних станица и развода до потрошача;
4. планирана је изградња акумулације „Загорица“. Сагледавањем временских и количинских распореда падавина на предметном подручју, закључено је да је потребно сигурније снабдевање водом пољопривредних површина. Због тога се планира изградња акумулације у којој би се током повољних услова задржавала и чувала вода која би се после користила за пољопривредне потребе током сушних периода. Локација акумулације је старо напуштено корито реке Тисе, које се простире у правцу север - југ са минималним котама терена око 75 mАНВ, у дужини од око 1.500 m. Будућа акумулација „Загорица“ налазила би се на катастарској парцели 14520/1 к.о. Сента, Општина Сента. Изградњом



акумулације Загорица отвориће се могућност изједначене испоруке воде за наводњавање 290 ha пољопривредних обрадивих површина на вишим деловима Сенћанског рита. Поред наводњавања приобалних пољопривредних површина, акумулација ће имати и ретенциони базен за остале системе за наводњавање, спортски риболов и ловни туризам, рекреацију и др.

Водни објекти за коришћење вода

На предметном подручју су делови регионалног подсистема „Ада“ и регионалног подсистема „Тиса-Палић“, за снабдевање водом за наводњавање пољопривредних површина, који су саставни део Регионалног система за снабдевање водом Северне Бачке. У оквиру ових подсистема за наводњавање су и делови каналске мреже за одводњавање слива бр. V Калоча и бр. VII Сенћански рит као двоенаменски, имају и функцију наводњавања.

Предвиђено је превозиће воде из подсистема „Тиса-Палић“ у подсистем „Ада“ путем доводног канала који би пролазио кроз територију општине Кањижа и општине Сента. Подсистем „Тиса-Палић“ се снабдева водом из Тисе код Адорјана, преко црпне станице (ЦС) која подиже воду у канал Адорјан - Велебит, на коту 82,00 m.n.m. Из тог канала се, преко ЦС Велебит, вода пумпа у акумулацију Велебит, на коту 94, 35 m.n.m., а затим преко ЦС Ором, подиже на коту 106,00 m.n.m. у каналу према Палићу. Из тог канала се одваја канал према водотоцима Чику и Криваји, за напајање належућих заливних система, као и акумулација Светићево и Бачка Топола. За преузимање воде из подсистема „Тиса-Палић“, планиран је водозахват за преузимање воде из канала Адорјан - Велебит и изградња магистралног канала за гравитациони довод воде у Сенћански рит (преко двоенаменских канала S-VII-21 и S-VII-7 са осталим двоенаменским каналима слива бр. VII Сенћански рит). Уз магистрални канал је предвиђена и секундарна мрежа за наводњавање делова површина на територији општине Кањижа (Кањишка II тераса). У оквиру система Сенћански рит су ЦС-5 Сента и ЦС-6 Често, за наводњавање.

Подсистем „Ада“ треба да обезбеди воду за наводњавање око 15.500 хектара пољопривредних површина у оквиру делова општине Ада и општине Сента. Подручје овог подсистема се са јужне стране граничи са подручјем подсистема „Беланска Бара“, на северу и западу са подручјем подсистема „Тиса - Палић“, а на истоку са реком Тисом. Снабдевање водом се врши из Тисе пловном црпном станицом Калоча (ЦС „Халас Јожеф“) и делом канала Калоча. Планирана је изградња стабилне ЦС Калоча, која ће обезбедити потребно снабдевање водом подсистема „Ада“.

У складу са стратешким опредељењима, снабдевање водом највишег квалитета оствариће се развојем регионалног система водоснабдевања (у овом случају регионални систем горње Тисе), из којег ће се снабдевати становништво насеља општине Сента, као и само они технолошки процеси у којима је неопходна вода највишег квалитета. Дугорочно посматрано, решење водоснабдевања треба тражити у формирању централног постројења за комплетан третман воде, са базирањем на ресурс подземних вода, и/или речне воде Тисе, и изградњи магистралних повезних ценовода до свих насеља Општине. За снабдевање овог региона предвиђене су, поред постојећих изворишта и прерађене речне воде Тисе. Овом систему, поред насеља општине Сента, припадају и насељена места у општинама Суботица, Кањижа, Нови Кнежевац, Чока, Ада, Кикинда и Нова Црња. Алтернативна решења везана су за довођење вода са веће удаљености. Да би се донеле кључне одлуке у ком правцу да се врши дугорочно планирање развоја водоснабдевања са аспекта обезбеђења квантитета и квалитета воде за пиће, неопходно је сагледати хидрогеолошке и хидродинамичке параметре на ужој и широј локацији, као и одређене параметре који карактеришу квалитет воде за пиће.

До тада, даљи развој водоснабдевања, развијаће се у правцу који је сада у функцији, уз повећање броја црпних бушотина на постојећим или новим извориштима са изградњом појединачних уређаја за дотеривање квалитета воде по захтеваним критеријумима.

Иако се иде на рационализацију потрошње и максималну штедњу подземних ресурса питке воде, по потреби извршити проширење постојећих изворишта са неколико бунарских водозахвата због континуалног пропадања извесног броја бунара и како би се у насељима са по једним бунаром остварио потребан резервни капацитет.

Уколико се на основу претходног истраживања установи да на постојећим насељским локацијама изворишта нема могућности за бушење нових бушотина (што би могао да буде случај код малих насеља са једним до два бунара), то ће захтевати оформљивање нових изворишта, што представља значајније и дуготрајније кораке у техничком и финансијском смислу.

Насеље Сента се водом снабдева са 2 изворишта воде за пиће, тзв. „Север-рит“, које се налази ван грађевинског подручја, северно од насеља, и ова локација се задржава. Започета је изградња новог



изворишта јужно од насеља, са уређајима и опремом за кондиционирање воде, тзв. „Југ-индустријска зона“, које ће уједно представљати централни водозахват. У овом тренутку на изворишту има 6 бунара и хидрофорско постројење, а за повећање капацитета, на локацији се планира бушење још 4 бунара, као и простор за изградњу резервоара и црпне станице за поузданије снабдевање насеља водом за пиће.

У наредном периоду смањиваће се специфичне потрошње воде у домаћинствима, политиком реалних цена воде, мерењем утрошка воде и мерама планске рационализације потрошње.

Норма потрошње за становништво ће бити на нивоу од 120 л/стан./дан до 150 л/стан./дан. Ради рационализације коришћења висококвалитетне воде за пиће и заштите исте од непотребног расипања, потребно је на минималну меру свести губитке на водоводној мрежи. Процес рационализације коришћења питке воде се може спровести, осим на већ поменути начине:

- смањењем броја дефеката заменом и реконструкцијом дотрајале водоводне мреже;
- увођењем што бољег система мерења како би се открила места настанка губитака;
- едукацијом - дизањем свести потрошача: сталним информисањем, рекламама, награђним играма које организују водоводи, јавним дискусијама, продајним изложбама опреме за уштеду и посебно политиком цена која штити од непотребног расипања овог природног ресурса.

У свим решењима комплексних водопривредних система која користе воду највишег квалитета - снабдевање становништва увек има приоритет при расподели воде на кориснике.

Постојећа водоводна мрежа у насељима се задржава са делимичном реконструкцијом на деоницама које не задовољавају планске потребе. Због застарелости и неодговарајућег пречника, у Сенти се планира замена и реконструкција око 50 km водоводне мреже, у циљу смањења губитака и постизања квалитетнијег водоснабдевања. У осталим насељима се планира замена водова из преузетих микроводоводних заједница, преко којих су се корисници снабдевали водом за пиће.

Снабдевање водом насеља вршити из артешких водоносних слојева уз строгу контролу исправности воде пре и у току експлоатације. Посебну пажњу посветити избору места за бушење, као и регулисању зоне око бунара и објеката у мрежи, а у складу са Законом о водама.

Снабдевање водом у оквиру рубних предела насеља и атару, као и тамо где нема могућности за снабдевање водом преко водоводне мреже, биће решено индивидуално, путем бушених бунара.

Код снабдевања индустријских капацитета, који продукују веће количине отпадних вода, увести обавезу рационализације потрошње увођењем процеса рецикулације, чиме ће се обезбедити вишеструка употреба захваћане воде, очување и заштита водних ресурса како од загађења, тако и од прекомерне експлоатације и исцрпљивања појединих издани.

Снабдевање технолошким водом је могуће из првог водоносног слоја (фреатска издан) уз сталну контролу воде пре и у току експлоатације, или из водотокова.

Водни објекти за сакупљање, одвођење и пречишћавање отпадних вода и заштиту вода

Површинске воде, природни и вештачки водотокови изложени су перманентној деградацији, упуштањем отпадних индустријских и насељских вода. Зато се ове воде морају прихватити и одвести до реципијента. На простору општине Сента развијаће се сепарациони канализациони системи, којима ће се посебно одводити фекалне отпадне воде, а посебно атмосферске отпадне воде. Основни задатак канализационог система је потпуна хидротехничка санитација урбаних простора. Фекални канализациони системи треба да прикупе и одведу ван територије све отпадне воде формиране при употреби и коришћењу. Канализациони системи су у врло уској вези са водоснабдевањем и представљају функционалну и органску целину са њим. Због тога се канализациони системи морају развијати упоредо са развојем система водоснабдевања.

Индустријске отпадне воде решаваће се, по потреби, посебним системима (компанија „Biospringer RS“ д.о.о. Сента, пречишћавање отпадних вода врши на посебном пречистачу).

Зависно од врсте и типа загађене воде, вршиће се њихово претходно пречишћавање кроз предtretман, па ће се тек онда ићи на заједничко пречишћавање са санитарном и атмосферском отпадном водом.

Услови предtretмана индустријских отпадних вода треба да:

- заштите здравље особља које ради на одржавању канализационих система;
- заштите канализациони систем и објекте на њему;
- заштите процес пречишћавања отпадних вода на централном уређају;



- обезбеде одстрањивање из индустријских отпадних вода материје које се мало или никако не одстрањују на централном уређају за пречишћавање отпадних вода, а које могу угрозити захтевани квалитет вода реципијента.

Пре испуштања у реципијент (канализација, површински водоток, подземна средина...), отпадна вода мора да се пречисти до нивоа којим се неће нарушити прописани квалитет воде у самом реципијенту. Пре испуштања отпадних вода у реципијент, предвиђа се њихово пречишћавање на постројењу за пречишћавање отпадних вода (ППОВ). Капацитет ППОВ-а мора бити усклађен са потребама становника и планираним повећањем индустријских капацитета, што је неопходно анализирати и документовати одговарајућом студијом. Карактер реципијента предвиђа, односно захтева висок степен пречишћавања. После пречишћавања на уређајима за пречишћавање отпадних вода, пре испуштања у реципијент концентрација појединих загађујућих материја у ефлуенту мора задовољавати услове које прописује надлежно водопривредно предузеће.

Отпадне воде насеља Сента прикупљају се општим канализационим системом, а сабране воде се одводе заједничким колектором јужно од насеља, ка локацији постројења за пречишћавање отпадних вода. Постројење је у функцији од 2005. године, и у овој етапи развоја система, задовољава својим капацитетом (16000 ЕС - еквивалентних становника), а по потреби се може извршити проширење капацитета изградњом неопходних објеката.

За потребе пречишћавања отпадних вода, у насељима на територији Општине предвиђена је изградња постројења одговарајућег капацитета пречишћавања у сваком појединачном насељу. Локације постројења нису дефинисане, а на тим пречистачима вршиће се пречишћавање искључиво комуналних отпадних вода насталих у домаћинствима, док се за индустријске отпадне воде предвиђа пречишћавање унутар самих индустријских комплекса.

Планирању и пројектовању ППОВ приступа се након анализе улазних параметара и излазних критеријума, односно након усвајања капацитета постројења и технолошког процеса пречишћавања, претходне анализе алтернативних решења израђеним према потребама пречишћавања, локалним условима урбаног подручја и техно-економским подацима. Из одабраног процеса пречишћавања произилази избор објеката и уређаја, избор локације ППОВ, конципирање шеме постројења, дефинитиван хидраулички прорачун, избор опреме, архитектонско-грађевинско обликовање, услови извођења и експлоатације постројења, услови заштите на раду, и др.

При избору технологије пречишћавања, треба свакако имати у виду да су код већине насеља непосредни реципијенти пречишћених вода мелиорациони канали са малим протицајем и брзинама течења. Код појединих насеља у близини не постоји непосредни водоток који би био реципијент отпадних вода, па се у том случају разматра могућност да се третирана отпадна вода испусти у подземну средину. Примат треба дати савременим поступцима пречишћавања, јер омогућују постизање захтеваних ефеката пречишћене воде, у кратком временском року, еколошки су прихватљиви и воде се уз оптималне трошкове рада и одржавања. Већина ових технолошких поступака базирана је на комбинацији механичког и биолошког пречишћавања, са могућношћу додатног (терцијарног) третмана на неком од уређаја за филтрацију и финалну дезинфекцију. У насељима која немају изграђену канализациону мрежу, односно у којима би изградња и одржавање канализационе инфраструктуре изискивали знатна финансијска средства и тиме били неодрживи са економског аспекта, размотрити могућност индивидуалног решавања третмана отпадних вода. Третман отпадних вода се решава на нивоу сваког појединачног домаћинства, или привредног субјекта, који су у саставу тог насеља.

Потребно је напоменути да сва насеља која се анализирају овим Планом нема узграђену канализациону инфраструктуру. У потребљене воде из појединачних домаћинстава и мањих привредних субјеката таквих насеља се претежно упуштају у неадекватно изграђене септичке јаме (које су уз то и водопрпусне), односно у копане бунаре, јаруге и слично. Овакво стање је незадовољавајуће, и у будућности не би смело да буде одрживо. Задржавање септичких јам би једино имало смисла под условом да су водонепропусне и да служе као привремени ретенциони танкови са дефинисаном динамиком пражњења до изградње уређаја за третман отпадних вода из дотичног насеља. Третман отпадних вода из ових јам вршио би се на постројењу за третман отпадних вода.

Туристички локалитети и центри, као и зоне кућа за одмор, проблем одвођења отпадних вода решаваће преко компактних мини уређаја за биолошко пречишћавање.

Развој атмосферске канализације има задатак заштите урбанизованих површина унутар насеља и индустријских погона од плављења атмосферским водама. Кишну канализацију конципирати за меродавне



услове (временски пресек, урбанизованост простора, рачунска киша итд.), а етапно реализовати тако да се изграђени делови рационално уклапају у будуће решење.

У насељима општине Сента, постојећа мрежа отворених канала ће се ширити у складу са потребама, са уливицама у најближе потоке путем уређених испуста који су осигурани од ерозије и који не залазе у протицајни профил канала (потока).

За атмосферске отпадне воде са зауљених и задрљаних површина (бензинске пумпе исл.), предвидети одговарајући третман на сепаратору уља и таложнику. Садржај уља у третираној води не сме бити већи од 0, 1 mg/l, а суспендованих материја од 30 mg/l.

Приликом израде плана који евентуално предвиђа израду концепта атмосферске канализације, потребно је претходно дефинисати укупне количине упуштених вода и сходно томе, уз консултацију надлежних органа водопривреде проценити могућност прихвата дефинисаних количина. У случају да су процењене количине упуштених вода веће од оних на које су димензионисани делови каналске мреже у које се предвиђа упуштање, потребно је предвидети могућност реконструкције (повећање протицајног профила и сл.). Без обзира на евентуалну потребу реконструкције са надлежним водопривредним предузећима, потребно је уговорно решити прихват прикупљених вода.

У случају да се у неки од канала у склопу система за одводњавање предвиђа упуштање атмосферских вода прикупљених са било које површине, потребно је имати у виду да се могу упуштати само чисте воде и евентуално технолошке које морају бити пречишћене, без таложљивих или муљевитих материја (пливајући предмети, амбалажа, делови хране, тешки метали, разна уља, и течности за моторе и сл.), ради обезбеђења II₆ класе квалитета воде у каналу односно крајњем реципијенту.

Атмосферске и условно чисте технолошке воде (раскладне и сл.), чији квалитет одговара II₆ класи квалитета воде могу се без пречишћавања упуштати у мелиорационе канале.

Изливи атмосферских и пречишћених вода у мелиорационе канале морају бити изведени на одређен начин да би се спречило деградација и нарушавање стабилности косина канала.

6.3. ЕНЕРГЕТСКА ИНФРАСТРУКТУРА

6.3.1. Електроенергетска инфраструктура

Напајање електричном енергијом општине Сента обезбеђено је из трансформаторске станице ТС 110/20 kV „Сента 1“ и ТС 110/20 kV „Сента 2“, преко 20 kV извода и трансформаторских станица 20/0, 4 kV.

На подручју Плана налази се преносна мрежа 110 kV, као део система основне преносне мреже Републике Србије и њу чини:

1. 110 kV ДВ бр.160/1 ТС Србобран-ТС Сента 1;
2. 110 kV ДВ бр.160/2 ТС Сента 1-ТС Кањижа;
3. 110 kV ДВ бр.1103/1 ТС Сента 1-ТС Сента 2 и
4. 110 kV ДВ бр.1103/2 ТС Сента 2-ТС Ада.

У постојећим коридорима преносне мреже, у складу са Законом, могу се вршити реконструкције и санације, због потреба интервенција и ревитализације, под условима надлежног оператора преносног система електричне енергије и овим Планом.

Поправљање квалитета испоруке и напонских прилика у мрежи, решаваће се локално по потреби, изградњом нових средњенапонских и нисконапонских објеката.

Градиће се углавном монтажном бетонске, компактне, зидане и стубне трансформаторске станице. Највећи број трансформаторских станица градиће се у радним зонама и деловима где је планирано становање.

Који тип трансформаторске станице (стубна, монтажном-бетонска, компактна, зидана или узидана) ће бити усвојен за изградњу, пресудно ће зависити од типа средњенапонске мреже на коју ће се нова трансформаторска станица прикључити.

Планирана електроенергетска мрежа ће бити углавном надземна на бетонским и гвоздено-решеткастим стубовима унутар грађевинског подручја. У деловима насеља где је планирано вишепородично становање,



радне зоне, централни садржаји и спортско-рекреативне површине, електроенергетска мрежа ће се у потпуности каблирати, а трасе каблова планирају се обострано дуж улица.

Постојећа надземна електроенергетска мрежа која прелази преко планираних радних зона, радних комплекса, зоне становања, као и других површина ће се каблирати, а каблови ће се градити у уличним коридорима.

Планирана нисконапонска мрежа може бити изграђена продужавањем постојеће мреже у складу са потребама и на местима где постоје потребни технички и електроенергетски услови или изградњом нове нисконапонске мреже (надземне или подземне) на местима где не постоји постојећа мрежа.

Надземна нисконапонска мрежа ће бити формирана монтирањем нисконапонских проводника самоносивог кабловског снопа (или проводника типа Al/Ce) на претходно постављеним типским стубовима нисконапонске мреже или мешовитог вода. Овај тип нисконапонске мреже градити на јавним површинама у путним појасевима саобраћајних коридора.

Подземна нисконапонска мрежа ће бити формирана изградњом подземних нисконапонских водова који ће међусобно повезивати систем кабловских прикључних кутија са припадајућим дистрибутивним трансформаторским станицама. Систем кабловских прикључних кутија ће бити грађен комбиновано, постављањем ових кутија на слободностојећа армирано - бетонска постоља на јавним површинама у путним појасевима саобраћајних коридора или њиховом уградњом на делове спољашњих фасада (или зиданих ограда) објеката купаца, уколико се ови грађевински елементи буду градили на регулационим линијама парцела.

У случају да се постојећа нисконапонска мрежа мора продужити, потребно је постојећу надземну мрежу продужавати одговарајућом надземном мрежом, а подземну мрежу продужавати одговарајућом подземном мрежом.

Изградњу нове нисконапонске мреже и подземних нисконапонских водова, мора пратити и изградња одговарајућих дистрибутивних трансформаторских станица и пратеће средњенапонске мреже.

Мрежа јавног осветљења ће се каблирати у деловима насеља где је електроенергетска мрежа каблирана, а у деловима насеља где је електроенергетска мрежа надземна, светиљке за јавно осветљење ће се постављати по стубовима електроенергетске мреже. Мрежу јавног осветљења дуж главних саобраћајница треба реконструисати, а у делу насеља са централним садржајем поставити расветна тела на украсне канделабре. Мрежу јавног осветљења реконструисати, тј. градити нову, у складу са новим технологијама развоја расветних тела и захтевима енергетске ефикасности.

У наредном периоду потребно је део електричне енергије, произведен из конвенционалних извора, супституисати енергијом из неконвенционалних извора - извора обновљиве енергије.

У циљу рационалне употребе квалитетних енергената и повећања енергетске ефикасности, потребно је применити мере, како у производним објектима, преносној и дистрибутивној мрежи, тако и при коришћењу електричне енергије у секторима потрошње, тј. крајњих корисника енергетских услуга.

6.3.2. Термоенергетска инфраструктура

Гасоводна и топловодна инфраструктура

На територији општине Сента изграђени су транспортни гасоводи Хоргош-Сента МГ-06, Сента-Батајница МГ-04, Сента-Мокрин МГ-03, Хоргош-Бечеј МГ-07, гасовод РГ-03/1 од МГ-07 до ГРЧ Сента, гасовод РГ-03-02 од ГРЧ Сента до ГМРС Сента, транспортни гасовод за Бачку Тополу РГ-04-01/1, гасовод ДГ-04-01 Ада - МГ-04, ДГ-04-03 СГС Ада-СГС Чантавир, гасовод СГС Чантавир-СГС Велебит и продуктовод СО₂ Бечеј-Суботица.

Изграђена је главна мерно-регулациона станица ГМРС „Сента“. Мерно-регулационе станице „Biospringer“ (бивши „Alltech Fermin“), „Balind Automotive“, „Fas Shoes“, „Rasco-Tamp“, „Neo-Displays“, „Mecafor“, „Elgas“, „Житопромет Сента“ и „JT INternational“.

У општини Сента гасификовано је само насеље Сента. Поред изграђене дистрибутивне гасоводне мреже у насељу Сента изграђена је и топловодна инфраструктура за производњу топлотне енергеје.



На територији општине Сента налази се и траса планираног магистралног гасовода „Граница Бугарске-граница Мађарске“.

Такође, у насељу Сента планирана је изградња производних енергетских когенеративних постројења СЕТА 1 и СЕТА 2 за производњу електричне и топлотне енергије коришћењем биомасе, као обновљивог извора енергије и изградња комплекса топлане, енергетског објекта за производњу топлотне енергије коришћењем природног гаса и биомасе као обновљивог извора енергије.

На територији општине Сента нису гасификована насеља Богараш, Горњи Брег, Торњош и Киви.

Постојећи капацитети и изграђеност гасоводне инфраструктуре на подручју обухвата Плана, пружају могућност њеног даљег развоја и проширења у циљу обезбеђења земног гаса за све кориснике и боље експлоатације земног гаса.

Приоритет развоја гасоводне инфраструктуре на предметном подручју, је изградња дистрибутивне гасоводне мреже и МРС за снабдевање гасом насеља Богараш, Горњи Брег, Торњош и Киви.

На предметном подручју налазе се налазе гасна поља „Ада“, „Горњи Брег“, „Чантавир“ и део експлоатационог гасног поља „Велебит југ-1“, десет (10) производних гасних бушотина које припадају овим гасним пољима, као и СГС сабирна гасна станица „Чантавир“.

Богараш

За снабдевање насеља Богараш природним гасом, планира се изградња дистрибутивног гасовода и МРС „Богараш“, као и дистрибутивне гасоводне мреже у уличним коридорима до свих потрошача у насељу.

Локација МРС „Богараш“ је предвиђена у грађевинском подручју насеља.

Горњи Брег

За снабдевање насеља Горњи Брег природним гасом, планира се изградња дистрибутивног гасовода и МРС „Горњи Брег“, као и дистрибутивне гасоводне мреже у уличним коридорима до свих потрошача у насељу.

Локација МРС „Горњи Брег“ је предвиђена у грађевинском подручју насеља.

Торњош

За снабдевање насеља Торњош природним гасом, планира се изградња дистрибутивног гасовода и МРС „Торњош“, као и дистрибутивне гасоводне мреже у уличним коридорима до свих потрошача у насељу.

Локација МРС „Торњош“ је предвиђена у грађевинском подручју насеља.

Киви

За снабдевање насеља Киви природним гасом, планира се изградња дистрибутивног гасовода и МРС „Киви“, као и дистрибутивне гасоводне мреже у уличним коридорима до свих потрошача у насељу.

Локација МРС „Киви“ је предвиђена у грађевинском подручју насеља.

Нафтоводна инфраструктура

На овом простору налази се траса изграђеног је магистралног нафтовода Надрљан-Нови Сад.

6.3.3. Коришћење обновљивих и других извора енергије за производњу електричне и топлотне енергије



У наредном планском периоду потребно је стимулирати развој и коришћење обновљивих извора енергије, чиме ће се знатно утицати на побољшање животног стандарда и заштиту и очување природне и животне средине.

Енергетски производни објекти који користе обновљиве изворе енергије (биомаса, биогаз, геотермална енергија) и друге изворе (газ), могу се градити у склопу радних комплекса, односно туристичких комплекса (геотермална енергија, соларна енергија), како у насељима, тако и ван, који ће ову енергију користити за сопствене потребе, а такође и потребе других корисника конекцијом у јавну дистрибутивну електричну и топлотну мрежу.

Електране које би за производњу електричне и топлотне енергије користиле биомасу и биогаз за сопствене и друге потребе, могу се градити и на пољопривредном земљишту у склопу пољопривредних комплекса, фарми и салаша.

Електране које би за производњу електричне и топлотне енергије користиле газ сопствене и друге потребе могу се градити у склопу експлоатационих поља нафте и гаса.

Енергетски производни објекти који би користили биомасу, биогаз и газ за производњу енергије, као и енергетски производни објекти који би користили сунчеву енергију и енергију ветра који ће произведену енергију конектовати у јавну мрежу, ван грађевинских подручја, као засебни комплекси, могу се градити на основу урбанистичког плана.

Ветроелектране се могу градити на пољопривредном земљишту, ван грађевинских подручја и заштићених природних и културних вредности.

За искоришћавање енергије ветра, поред неопходних климатских карактеристика (брзина, учесталост и правац ветра, геомеханичка својства терена, сеизмолошки аспекти), један од важних фактора је и постојећа путна и железничка инфраструктура и приступачност терена на ком се планира изградња ветроелектрана.

Важан фактор је и покривеност територије средњенапонском и високонапонском мрежом и постојање трансформаторских станица и могућност прикључења на њих.

Такође важни критеријуми за одабир локација ветрогенератора су и:

- утицај на животну средину и биодиверзитет - неугрожавање флоре и фауне, избегавање градње у границама постојећих и планираних заштићених природних добара и других еколошки значајних подручја и у њиховој непосредној близини;
- довољна удаљеност од насеља и стамбених објеката како би се избегло повећање интензитета буке;
- довољна удаљеност од инфраструктурних објеката (електронских комуникационих мрежа и опрема, радарских, аеродрома, линијских инфраструктурних објеката и др).

Ограничења за изградњу ветроелектрана представљају:

- посебно заштићене природне вредности и миграторни правци птица, према условима надлежног завода за заштиту природе;
- подручја насељених места;
- остало грађевинско земљиште (радне зоне, зоне туристичких садржаја и кућа за одмор итд.).

Начин прикључивања електрана на постојећу и планирану електроенергетску мрежу ће бити дефинисан на основу услова надлежних оператера дистрибутивног и преносног система електричне енергије.

6.4. ЕЛЕКТРОНСКА КОМУНИКАЦИОНА (ЕК) ИНФРАСТРУКТУРА

У наредном периоду, у области електронских комуникационих система, неопходно је увођење дигиталне технологије, како за нове објекте, тако и замена постојећих аналогних комуникационих система, тј. аналогних телефонских централа, довољног капацитета, којим ће се омогућити неопходно укидање двојничких и инсталација дигиталних (ISDN и HDSL) телефонских прикључака.

Проширење комуникационих система реализоваће постављањем нових електронских комуникационих уређаја и проширивањем постојећих који су лоцирани у постојећим објектима и постављањем мултисервисних приступних уређаја и друге електронске комуникационе опреме у indoor или outdoor кабинету.

Дигитализацију је потребно извршити на свим нивоима, што подразумева и увођење оптичких каблова у месне мреже и до крајњих корисника. Дигитализацију и проширење комуникационих система пратиће и



проширење транспортне мреже, засноване на постојећим и новим оптичким кабловима и система преноса најсавременије дигиталне технологије.

За потребе квалитетног одвијања електронског комуникационог саобраћаја на подручју Општине, потребно је у потпуности извршити дигитализацију електронске комуникационе мреже. Дигитализација подразумева увођење дигиталних комуникационих центара и дигиталних система преноса у свим равнима мреже. Ово подразумева и полагање каблова са оптичким влакнима као медијумом преноса на свим нивоима међумесне мреже, са перспективом увођења оптичких каблова и у месне мреже, туристичке комплексе и зоне кућа за одмор и рекреацију. Овим ће се створити услови за примену и коришћење широкопојасних сервиса и приступног мултиплексера дигиталних претплатничких линија (DSLAM) којим ће се омогућити брзи приступ интернету, као и мултимедијални сервиси.

Оптичке кабловске везе се планирају дуж свих планираних саобраћајних коридора свих нивоа, као и у коридорима постојећих саобраћајница у трасама постојеће електронске комуникационе мреже у сврху реконструкције постојећих кабловских веза и повећања капацитета, повезивање нових локација мултисервисних приступних уређаја, базних станица мобилних комуникација и локација корисника.

Да би се створили услови за испоруку интерактивних широкопојасних сервиса како код индивидуалних, тако и осталих корисника, постојеће дистрибуционе и комутиране мреже се морају унапредити у широкопојасне комутиране корисничке, базирани на квалитету сервиса, што подразумева и промене у приступним мрежама.

У области приступних мрежа користиће се оптички, као и симетрични и коаксијални каблови, бежични приступ, системи са вишеструким коришћењем каблова и комбинација наведених медијума.

С обзиром на брз развој електронског комуникационог система, као и услове које буде диктирала нова технологија развоја система мобилних комуникација, нове локације базних радио-станица и радио-релејних станица биће одређиване у складу са овим Планом, односно урбанистичким плановима за подручја Плана где су исти прописани, као и плановима развоја надлежних оператера, уз задовољење законских и техничких прописа за ту врсту објеката.

Радио-дифузни систем засниваће се такође на дигиталној технологији, што на простору обухвата Плана подразумева замену постојећих уређаја емисионих система.

За пријем и дистрибуцију сателитских и земаљских радио и ТВ програма, у свим насељима. потребно је изградити кабловски дистрибуциони систем.

Према савременим техничким стандардима, кабловски дистрибутивни систем (КДС) је вишенаменски широкопојасни комуникациони систем намењен, како дистрибуцији радио и ТВ сигнала, тако и пружању широкопојасних интерактивних, тј. двосмерних сервиса корисницима. У наредном периоду поштански саобраћај одвијаће се преко постојећих поштанских јединица у насељима, са евентуалним новим уговорним шалтерима у насељима.

Изградња електронске комуникационе инфраструктуре на простору Општине, вршиће се у складу са овим Планом и плановима развоја, односно условима надлежних предузећа.

6.5. КОМУНАЛНА ИНФРАСТРУКТУРА

Управљање отпадом

У односу на положај регионалне депоније на територији општине Суботица, у општини Сента, изграђена је и функцији је трансфер станице за општине Сента и Чока на делу локације постојеће санитарне депоније, на катастарској парцели бр. 19984/3 КО Сента која је издвојена пројекатом парцелације. Са трансфер станице, отпад се вози на регионалну депонију у Суботицу која је почела са радом 2019. године.

На територији општине Сента регистроване су две неуређене депоније на катастарским парцелама бр. 8066/3 КО Сента-град, као и бивша општинска депонија на катастарској парцели бр. 12862 КО Сента која је коришћена до 2001. године. За обе локације је потребно израдити пројекте за њихову санацију и рекултивацију.



У погледу решавања проблематике третмана отпада животињског порекла, Закон о ветеринарству прописује систем који обухвата обавезе локалне самоуправе као и свакога ко својим радом ствара отпад животињског порекла.

Третман отпада животињског порекла у складу са овим Законом, подразумева нешкодљиво уклањање лешева животиња и других отпадака животињског порекла до објеката за сабирање, прераду или уништавање отпада животињског порекла на начин који не представља ризик по друге животиње, људе или животну средину.

Предвиђено је прикупљање ветеринарских и санитарних отпадака у кругу градске депоније. За ту сврху се на локацији градске депоније предвиђају расхладни контејнери, одакле се одвозе на даљу прераду.

Смештај и чување лешева се планира на депонији комуналног отпада у расхладним контејнерима за сакупљање лешева до нешкодљивог уклањања. Одредбама Одлуке о држању и заштити домаћих животиња („Службени лист општине Сента“, број 12/93), нешкодљиво уклањање животињских лешева је поверено Јавном комунално-стамбеном предузећу из Сенте.

У изузетним случајевима, лешеве животиња се закопавају или спаљују на сточном гробљу или јами гробници у складу са Законом о ветеринарству и Правилником о начину разврставања и поступања са споредним производима животињског порекла, ветеринарско-санитарним условима за изградњу објеката за сакупљање, прераду и уништавање споредних производа животињског порекла, начину спровођења службене контроле и самоконтроле, као и условима за сточна гробља и јаме гробнице („Службени гласник РС“, бр. 31/11, 97/13, 15/15 и 61/17) чл. 96. и Правилником о утврђивању мера раног откривања и дијагностике заразне болести трансмисивних спонгиоформних енцефалопатија, начину њиховог спровођења, као и мерама за спречавање ширења, сузбијање и искорењивање ове заразне болести („Службени гласник РС“, бр. 96/10, 33/16 и 54/19).

Постојећа локација сточног гробља/јаме гробнице, на кат парцели 16183 КО Сента дата је на Рефералној карти бр.3, Туризам и заштита простора. Потребно је уредити у складу са важећом подзаконском регулативом и применити техничке мере заштите у току њиховог коришћења, а у планском периоду и мере санације и рекултивације.

Ради хуманог хватања и уништавања паса и мачака луталица на основу Правилника о условима који морају да испуњавају прихватилишта и пансионери за животиње („Службени гласник РС“, број 19/12), планирана је изградња објекта за привремени смештај ових животиња у насељу Сента на површини бившег стрелишта у Малом риту.

7. ПРАВИЛА И МЕРЕ ЗАШТИТЕ ЖИВОТНЕ СРЕДИНЕ, ПРЕДЕЛА, ПРИРОДНИХ И КУЛТУРНИХ ДОБАРА, ОДБРАНЕ ЗЕМЉЕ И ЗАШТИТА ОД ЕЛЕМЕНТАРНИХ НЕПОГОДА

7.1. ЗАШТИТА ЖИВОТНЕ СРЕДИНЕ

Стратешко опредељење заштите животне средине је усмерено у циљу оптималног и рационалног коришћења природних ресурса и унапређење природних и створених вредности на предметном простору.

У том смислу, на територији општине Сента, Планом је предвиђена заштита природних ресурса: воде, ваздуха и земљишта од постојећих и потенцијалних извора деградације.

Заштита вода

Основни задатак у области заштите вода је заштита квалитета вода до нивоа да се оне могу користити за потребе корисника са највишим захтевима у погледу квалитета вода. У наредном периоду, предузеће се мере заштите ресурса пијаћих вода као националног богатства, које ће се користити искључиво за водоснабдевање становништва.

У циљу заштите вода и водних ресурса, забрањује се упуштање било каквих вода у напуштене бунаре или на друга места где би такве воде могле доћи у контакт са подземним водама.



Забрањено је упуштати у мелиорационе канале, баре или водотоке било какве воде осим атмосферских и условно чистих расхладних вода које по Уредби о класификацији вода одговарају П₆ класи. Уколико се планира испуштање осталих отпадних вода у канале, морају се обавезно комплетно пречистити (примарно и секундарно) до траженог степена квалитета.

За технолошке отпадне воде потребно је предвидети предtretман код сваког загађивача, као и пречишћавање на постројењу пре упуштања у реципијент, тако да упуштена вода задовољава П₆ класу квалитета воде.

Пречишћене санитарно-фекалне отпадне воде и технолошке воде се могу упуштати у реципијенте (отворене канале), у складу са одредбама Уредбе о граничним вредностима загађујућих материја у површинским и подземним водама и седименту и роковима за њихово достизање („Службени гласник РС“, број 50/12), Уредбом о граничним вредностима приоритетних и приоритетних хазардних супстанци које загађују површинске воде и роковима за њихово достизање („Службени гласник РС“, број 24/14) и Правилником о опасним материјама у водама („Службени гласник РС“, број 31/82).

У циљу постепеног смањења загађења вода и довођења свих деоница водотока у прописану класу предвиђа се:

- 1) смањење емисије суспендованог и органског загађења из концентрисаних извора који су обухваћени програмом за око 90%;
- 2) свођење емисије тешких метала на вредности прописане стандардима ефлуента;
- 3) свођење емисије токсичних органских супстанција на вредности нормиране квалитетом ефлуента и
- 4) оплемењивање малих вода.

Објекте за смештање, складиштење и чување опасних, отровних и лако запаљивих течности треба пројектовати према важећим правилницима који обрађују ове услове, а нарочиту пажњу треба посветити сигурној и трајној заштити подземних и површинских вода.

Ради заштите и коришћења подземних вода обавезно се прати стање нивоа и квалитета подземних вода прве фреатске издани, дубљих издани и дубоких подземних вода.

Стање нивоа и квалитета подземних вода прве (фреатске) издани, прати Републички хидрометеоролошки завод, а дубљих издани и дубоких подземних вода, предузеће, односно друго правно лице коме то повери министарство надлежно за геолошке послове.

Заштита и коришћење водног ресурса подразумева:

- оптимизирање режима вода;
- праћење стања и
- анализу квалитета вода.

У контексту заштите воде, као природног ресурса, предвидети:

- око постојећих и планираних изворишта подземних вода зоне и појасеве санитарне заштите, у складу са Законом о водама и Правилником о начину одређивања и одржавања санитарне заштите изворишта за водоснабдевање („Службени гласник РС“, број 92/08);
- ради заштите и коришћења подземних вода, пратити стање нивоа и квалитета подземних вода прве фреатске издани, дубљих и дубоких подземних вода;
- у циљу заштите вода и водних ресурса, забрањује се упуштање било каквих вода у напуштене бунаре или на друга места где би такве воде могле доћи у контакт са подземним водама;
- забрањено је упуштати у мелиорационе канале, баре и водотоке било какве воде осим атмосферских и условно чистих расхладних вода, које по Уредби о категоризацији вода одговарају П₆ класи;
- заштиту од поплава обезбедити одржавањем изграђених и изградњом планираних објеката и система;
- одбрамбени насип штитити забраном изградње објеката и садње зеленила у складу са Законом о водама;
- одржавати систем за одводњавање и наводњавање (чишћење канала од муља и растиња) и изводити реконструкцију и изградњу у складу са условима из Плана.

Овим мерама омогућиће се рационално и вишенаменско коришћење вода (водоснабдевање, рекреативне и туристичке активности, хидроенергетски потенцијал, пловидба, порибљавање и сл.).

У обухвату Плана не врши се системско праћење квалитета површинских вода. Најприближније мерно место налази се у Мартоношу, општина Кањижа, које су у државној мрежи мониторинг станица за осматрања квалитета вода реке Тисе. У планском периоду, а у разговорима са Републичком агенцијом за заштиту животне средине, потребно је покренути питање успостављања мерног места на подручју општине



Сента, низводно од излива ППОВ и индустријске зоне у насељу Сента.

Заштита ваздуха

У контексту заштите и очувања квалитета ваздуха предвиђено је редовно праћење стања квалитета ваздуха и идентификација загађивача на територији Општине. Све застареле технологије потребно је иновирати и применити БАТ технологије (Best Available Techniques- најбоље доступне технологије). Планом се постојећи индустријски објекти задржавају, али се морају евидентно технолошки унапредити.

Даљи развој индустрије на територији општине Сента неопходно је усмерити и ограничити на оне индустријске објекте који не загађују ваздух, односно не врше емисију аерозагађивача.

Као мера заштите квалитета ваздуха на територији Општине, потребно је израдити локални регистар извора загађивања и успоставити систем праћења и контроле нивоа загађености ваздуха.

На територији насеља Сента оцењивање квалитета ваздуха врши се за следеће полутанте: *сумпор диоксид, оксиди азота, чађ, суспендоване честице ТСП и ПМ10*, на два мерна места МЗ Кертек и Болница.

Захтеви квалитета ваздуха дефинисани за полутанте, који имају потврђен штетан утицај на здравље популације (граничне вредности, толерантне вредности, границе оцењивања и толеранције, циљне вредности и дугорочни циљеви) ближе су прописани Уредбом о условима за мониторинг и захтевима квалитета ваздуха.

Додатно, прописане су и границе (критични нивои, циљне вредности) за поједине полутанте за заштиту вегетације (сумпор диоксид, азотни оксиди, озон).

Уредбом су дефинисани и прагови обавештавања и прагови упозорења за поједине полутанте, као и критични нивои за заштиту вегетације.

За наменска мерења појединих полутаната, у зонама и агломерацијама у којима се налазе различити извори емисије полутаната који могу утицати на ниво загађености ваздуха, прописане су максимално дозвољене концентрације (гасовите неорганске, органске и канцерогене материје, укупне суспендоване честице, укупне таложне материје и чађ).

Оцењивање квалитета ваздуха, на основу измерених концентрација загађујућих материја у ваздуху, врши се применом критеријума за оцењивање у складу са Уредбом о условима за мониторинг и захтевима квалитета ваздуха.

Мониторинг квалитета ваздуха потребно је вршити и на руралним локацијама ван непосредног утицаја значајних извора загађења ваздуха у насељеним местима у обухвату Плана као и уз прометне саобраћајнице у осталим насељеним местима на територији општине Сента.

У индустријским објектима, који нису обухваћени мрежом мониторинга квалитета ваздуха, треба обезбедити вршење континуалног и/или повременог мерења/узимања узорака загађујућих материја и примењивати одређене техничко-технолошке мере заштите, према потреби, којима се обезбеђује да емисија загађујућих материја у ваздуху задовољава прописане граничне вредности. Уколико дође до квара уређаја, којим се обезбеђује спровођење прописаних мера заштите, или до поремећаја технолошког процеса, услед чега долази до прекорачења граничних вредности емисије, носилац пројекта је дужан да квар или поремећај отклони или прилагоди рад новонасталој ситуацији, односно обустави технолошки процес како би се емисија свела у дозвољене границе у најкраћем року.

Од потенцијалних загађивача на територији општине Сента, праћење емисије вршило се на локалитету Фабрици шећера ТЕ ТО док је била у функцији (до пре три године) и у комплексу "Biospringer" (бивши „Alltech Fermin“).

За постројења и активности која могу имати негативне утицаје на здравље људи, животну средину или материјална добра, врсте активности и постројења, надзор и друга питања од значаја за спречавање и контролу загађивања животне средине, уређују се услови и поступак издавања интегрисане дозволе, која је дефинисана Законом о интегрисаном спречавању и контроли загађивања животне средине.

Законом о интегрисаном спречавању и контроли загађивања животне средине прописано је да ће, за постојећа постројења и активности, оператер прибавити дозволу у складу са Програмом усклађивања



појединих привредних грана са одредбама овог закона. 2008. године донета је Уредба о утврђивању Програма динамике подношења захтева за издавање интегрисане дозволе, којом се утврђују рокови у оквиру којих се подnose захтеви за издавање интегрисане дозволе, по врстама активности и постројења.

Постројења у којем се обављају активности у којима је присутна или може бити присутна опасна материја у једнаким или већим количинама од прописаних (у даљем тексту: севесо постројење), регулисана су Законом о заштити животне средине и другим подзаконским актима, као техничка јединица унутар комплекса где се опасне материје производе, користе, складиште или се њима рукује. Око постојећих индустријских комплекса неопходно је формирати заштитне појасеве, као баријере у промету аерозагађивача у односу на околне садржаје.

На територији општине Сента, према прелиминарном списку Министарства заштите животне средине идентификовано је једно постројење које подлеже издавању интегрисане дозволе, а то је АД Фабрика шећера ТЕ ТО, које тренутно није у функцији

Праћење нивоа буке на територији општине Сента врши Завод за јавно здравље Кикинда. Мерење комуналне буке врши се на 3 локалитета:

- угао улица Торњошки пут и Гајева;
- болница;
- улица Арпадова (кружни ток).

На основу претходне анализе, а у складу са Уредбом о индикаторима буке, граничним вредностима, методама за оцењивање индикатора буке, узнемиравања и штетних ефеката буке у животној средини може се израчунати проценат становништва угроженог буком од саобраћаја у току дана и у току ноћи. Процент становништва угроженог буком од саобраћаја (% А) у току дана износи за 2017. годину 35.44 % (у 2016. години био је 38.73%), а проценат веома угроженог становништва (%X) у току дана износи 16.16% (у 2016. години био је 18.41%). Процент становништва угроженог буком од саобраћаја (% А) у току ноћи износи 17.67%, за 2017. годину (у 2016. години био је 17.74%), а проценат веома угроженог становништва (%X) у току ноћи износи 8.06% (у 2016. години био је 8.1%).

Праћење нивоа буке на територији општине Сента могуће је и на другим локалитетима уколико постоји потреба, у складу са Законом о заштити од буке у животној средини, Уредбе о индикаторима буке, граничним вредностима, методама за оцењивање индикатора буке, узнемиравања и штетних ефеката буке у животној средини, („Службени гласник РС“, број 75/10) и другом законском регулативом која регулише ову област.

Заштита земљишта

Планом је предвиђено да се земљиште, као природни ресурс, заштити низом мера и активности које ће допринети његовом очувању и унапређењу квалитета. То се првенствено односи на одвођење отпадних вода из насеља сепаратном канализационом мрежом, затим на елиминацију комуналног отпада континуираним одношењем на општинску трансфер станицу одакле се отпрема на регионалну депонију на територији Града Суботице.

За све неуређене депоније, сточна гробља, деградиране површине, као и за општинску депонију након њеног затварања извршити санацију и рекултивацију. Третман сточних лешева потребно је вршити у складу са Законом о ветеринарству.

У циљу заштите пољопривредног земљишта потребно је вршити контролисану примену хемијских средстава заштите за потребе пољопривредне производње.

Обавеза успостављања систематског мониторинга земљишта на простору Републике Србије дефинисана је Законом о заштити животне средине, Законом о заштити земљишта, Уредбом о граничним вредностима загађујућих штетних и опасних материја у земљишту („Службени гласник РС“, број 30/18) и Уредбом о програму систематског праћења квалитета земљишта, индикаторима за оцену ризика од деградације земљишта и методологији за израду ремедијационих програма („Службени гласник РС“, број 88/10 и 30/18).

За све објекте који могу имати негативне утицаје на животну средину, надлежни орган може прописати израду Студије процене утицаја на животну средину, у складу са Законом о заштити животне средине, Законом о процени утицаја на животну средину, Правилником о садржини Студије о процени утицаја на животну средину и Уредбом о утврђивању Листе пројеката за које је обавезна процена утицаја и Листе



пројеката за које се може захтевати процена утицаја на животну средину, као и Уредбом о одређивању активности чије обављање утиче на животну средину.

У Извештају о стратешкој процени утицаја Просторног плана општине Сента на животну средину, биће вредновани и процењени могући значајни утицаји на животну средину до којих може доћи имплементацијом Плана, а предложене су мере за смањење негативних утицаја на животну средину.

7.2. ЗАШТИТА ПРЕДЕЛА

Полазиште за очување вредности карактера предела подручја општине Сента представља утврђивање препознатљивих просторних целина утврђених на основу изражене генеричке историјске повезаности насеља, природних вредности и начина коришћења и култивисања простора.

У подручју обухвата Плана очуваће се и заштитити специфичне просторне целине и подцелине независно од њиховог формалног статуса, због њиховог одрживог коришћења за едукацију, развоја туризма и других активности. Поред тога, очуваће се и структуре, разноврсност и међусобне интеракције природних (абиотичких и биотичких) и културних (руралних и урбаних) елемената предела. Приоритет имају следеће активности:

1. очување природних вредности водотока и еколошких коридора и њихова промоција кроз увођење нових активности које ће побољшати економију подручја;
2. очување, ревитализација, реконструкција и регенерација постојећих структура и вредности насеља и њихових атара и унапређење природних простора унутар урбаних и периурбаних структура насеља;
3. ревитализација и рекултивација деградираних природних елемената предела.

Основне активности везане за развој и уређење предела општине Сента, као механизма одрживог развоја, заштите и идентитета интеракције културних и природних вредности, груписане су и представљене као три основне активности:

1. успостављање контролисаног и селективног развоја активности, начина и интензитета коришћења простора који могу да имају негативан утицај на очување и унапређење слике (доживљаја) предела;
2. стварање информативне инфраструктуре (инфо-пунктови, дигиталне апликације, натписи, и др.) у циљу презентације (интерпретације), развоја свести и анимирања јавности о значају очувања карактеристичних елемената простора који представљају значајан чинилац у стварању колективног идентитета локалног становништва;
3. умањење и превенција даље деградације карактера предела и праћење ефеката предузетих мера на очувању и унапређењу предела.

За потребе заштите, презентације, контролисања и селективног развоја активности, начина и интензитета коришћења простора који могу да имају негативан утицај на доживљај, унапређење и очување слике предела, морају се обезбедити услови за планско проширење постојећих капацитета, понуде и инфраструктуре руралног туризма.

7.3. ЗАШТИТА ПРИРОДНИХ ДОБАРА

На простору обухвата Плана су евидентиране следеће просторне целине од значаја за очување биолошке разноврсности: **подручје у поступку заштите (ПАРК ПРИРОДЕ „МРТВАЈЕ ГОРЊЕГ ПОТИСЈА“)**, подручје планирано за заштиту (Група старих храстова код железничке станице у насељу Богараши) и станишта заштићених и строго заштићених врста од националног значаја. За заштиту је од стране Општинске управе предложено стабло храста у КО Сента на локалитету „Пана“. На основу Уредбе о еколошкој мрежи („Службени гласник РС“, број 102/10), утврђене су деонице еколошког коридора реке **ТИСЕ СА ОБАЛСКИМ ПОЈАСОМ КАО ЕКОЛОШКИ КОРИДОР ОД МЕЂУНАРОДНОГ ЗНАЧАЈА.**

ВОДОТОК ЧИКЕР ЈЕ РЕГИОНАЛНИ ЕКОЛОШКИ КОРИДОР, А НА ПРОСТОРУ ОБУХВАТА ПЛАНА СЕ НАЛАЗЕ И ЛОКАЛНИ ЕКОЛОШКИ КОРИДОРИ.

Подручје у поступку заштите

За подручје у поступку заштите, ПАРК ПРИРОДЕ (ПП) „МРТВАЈЕ ГОРЊЕГ ПОТИСЈА“, ПРЕДЛОГ ЗА СТАВЉАЊЕ ПОД ЗАШТИТУ ЈЕ ПРЕДАТ НАДЛЕЖНОМ МИНИСТАРСТВУ 2012. ГОДИНЕ.



МИНИСТАРСТВО ЈЕ ОБАВЕСТИЛО ЈАВНОСТ ДА ЈЕ ПОКРЕНУТ ПОСТУПАК ЗАШТИТЕ, ТЕ СЕ У СКЛАДУ СА ЧЛАНОМ 42. ЗАКОНА О ЗАШТИТИ ПРИРОДЕ, ОВО ПОДРУЧЈЕ СМАТРА ЗАШТИЋЕНИМ.

Заштићено подручје спада у II категорију као заштићено подручје покрајинског/регионалног, односно великог значаја. Према **класификацији светске уније за заштиту природе (IUCN), ово заштићено подручје је V Категорија** као Заштићени копнени предео (подручје одржаваних екосистема) и IUCN Category V - Protected Landscape.

На основу Уредбе о еколошкој мрежи, подручје ПП „Мртваје горњег Потисја“ је издвојено као **део еколошког коридора од међународног значаја реке Тисе** у Републици Србији. ПП „Мртваје горњег Потисја“ са својим влажним стаништима и воденим током представља део еколошког коридора уз Тису, градећи националну еколошку мрежу, која је повезана са Паневропском еколошком мрежом. Мозаик станишта омогућава развој и размножавање слабо покретљивих врста и доприноси очувању структуре њихових метапопулација.

Због значајне биомасе дрвећа и зељастих биљака ова станишта су природни пречистачи загађења из околине и станишта типа рефугијума за заштићене и угрожене врсте биљака и животиња које су некада насељавале широки појас поплавног подручја Тисе.

У циљу успостављања ЕУ еколошке мреже NATURA 2000, подручје ПП „Мртваје горњег Потисја“, као једно од централних подручја националне еколошке мреже, биће обрађено као *Natura 2000 подручје у Републици Србији*, будући да обухвата приоритетне типове станишта у панонском биљногеографском региону (Директива о очувању природних станишта и дивље фауне и флоре - Council Directive 92/43/EEC of 21 May 1992 on the conservation of natural habitats and of wild fauna and flora).

ПП „МРТВАЈЕ ГОРЊЕГ ПОТИСЈА“ СЕ НАЛАЗИ НА ТЕРИТОРИЈИ ОПШТИНА: КАЊИЖА, ЧОКА И СЕНТА. ДЕО ПАРКА ПРИРОДЕ НА ТЕРИТОРИЈИ ОПШТИНЕ СЕНТА ОБУХВАТА МРТВАЈЕ „ПАНА“ И БАТКА“, ЗА КОЈИ СУ ОДРЕЂЕНИ РЕЖИМИ II И III СТЕПЕН ЗАШТИТЕ, КАО И ЗАШТИТНА ЗОНА, ЗА КОЈЕ СУ ДАТЕ МЕРЕ ЗАШТИТЕ НА ОСНОВУ ПРЕДЛОГА ЗА СТАВЉАЊЕ ПОД ЗАШТИТУ.

Мртваје које улазе у састав ПП „Мртваје горњег Потисја“, представљају једно од очуваних влажних подручја, на шта указује присуство бројних ретких врста флоре и фауне водених, мочварних, ливадско-пашњачких, слатинских и степских станишта која чине 19 биљних заједница. Приоритет за заштиту има 14 типова станишта. На овом простору је присутно 60 таксона фитопланктона, 220 таксона биљака, 17 врста малочекињастих црва, 137 врста инсеката и 25 врста паука, 24 врсте риба, 8 врста водоземаца и 4 врсте гмизаваца, као и 167 врста птица и велики број сисара.

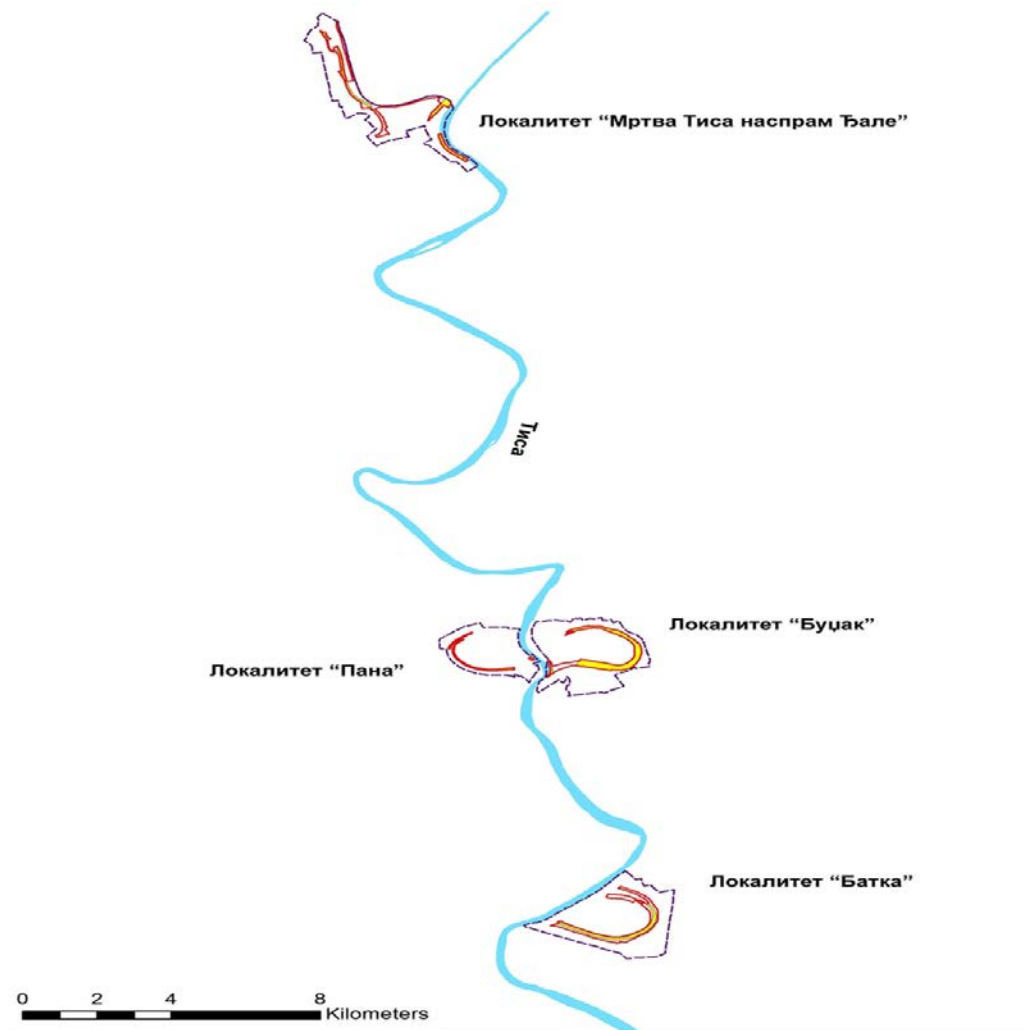
Режим заштите II степена спроводи се на делу заштићеног подручја са делимично измењеним екосистемима великог научног и практичног значаја. Овде су могуће управљачке интервенције у циљу рестаурације, ревитализације или усмеравања сукцесије. Могући су контролисани видови традиционалног коришћења природних ресурса (сеча трске, кошење, испаша, пчеларење), односно традиционалне делатности које током свог одвијања нису угрозиле примарне вредности простора.

Режим заштите II степена на територији општине Сента обухвата следеће локалитете: Пану са очуваном степском вегетацијом, водена огледала мртваја Пана и Батка, аутохтоне шумарке беле врбе (*Salix alba*) и топола (*Populus sp.*) у небрањеном делу Тисе и станиште ларви тиског цвета (*Palingenia longicauda*) у обалском делу Тисе.

Режим заштите III степена се спроводи на делу заштићеног подручја са делимично измењеним и/или измењеним екосистемима од научног и практичног значаја.

У овом степену заштите могуће је селективно и ограничено коришћење природних ресурса и простора уз потребну инфраструктуру и другу изградњу, које је усклађено са вредностима, потенцијалима, капацитетима

и потребама заштићеног простора. Режим заштите III степена обухвата околни простор мртваје Батка до старог насипа са шумарцима и обрадивим површинама у њеном северном делу.



Слика 1. Граница заштићеног подручја III „Мртваје горњег Потисја“ са заштитном зоном¹²

На основу Предлога за стављање под заштиту, дефинисана је заштитна зона изван граница заштићеног подручја. Режим заштитне зоне заштићеног подручја забрањује и ограничава радове и активности за које се (у поступку утврђеним законом и другим прописима), утврди да могу имати значајан неповољан утицај на биолошку разноврсност, вредности геонаслеђа и предела тог заштићеног подручја.

Подручје планирано за заштиту

Група старих храстова код железничке станице у насељу Богараш је подручје планирано за заштиту. Овим Планом је резервисан простор за заштиту.

Станишта заштићених и строго заштићених врста од националног значаја

На простору обухвата Плана у бази података Покрајинског завода за заштиту природе су регистрована у складу са критеријумима Правилника о проглашењу и заштити строго заштићених и заштићених дивљих врста биљака, животиња и гљива („Службени гласник РС“, бр. 5/10, 47/11 и 32/16), следећи локалитети станишта заштићених и строго заштићених врста:

¹² Извор: Парк природе „Мртваје горњег Потисја“, Предлог за стављање под заштиту, Покрајински завод за заштиту природе, 2012.



- ознака ВТО01, назив: „Акумулација Светићево“, категорије станишта: акумулације, ливаде, ободна вегетација водених система, ровови и мали канали;
- ознака SEN02a, б назив: „Остаци слатина на Јарашу“, категорије станишта: слатине, ровови и мали канали;
- ознака SEN03 а, б, с, d, e, f, g, h, j, i назив: „Слатине Керексик и Фекетесик“, категорије станишта: ровови и мали канали, слатине;
- ознака SEN04, назив: „Керестеш“, категорије станишта: ливаде, ободна вегетација водених система, слатине, шумарци;
- ознака SEN06, назив: „Тиски цвет код Санада“, категорије станишта: плантаже, реке и потоци, хигрофилне шуме и жбуње;
- ознака SEN07, назив: „Таложник за отпадне воде сенћанске шећеране“, категорије станишта: индустријска и украсна језерца;
- ознака **SEN08**, назив: „Сурдук Сента“, **КАТЕГОРИЈЕ СТАНИШТА: ЕКСТЕНЗИВНЕ АГРИКУЛТУРЕ, ЛИВАДЕ, ОБРАДИВЕ ПОВРШИНЕ И ВЕШТАЧКИ ПРЕДЕЛИ, РОВОВИ И МАЛИ КАНАЛИ, СТЕПЕ НА ЛЕСУ, ШУМАРЦИ.**

На подручју Плана се налазе следеће заштићене и строго заштићене врсте биљака: слатинска паламида (*Cirsium brachycephalum*), шварценбергова боквица (*Plantago schwarzenbergiana*) и животиња: пољска шева (*Alauda arvensis*), црвена чапља (*Ardea purpurea*), патка њорка (*Aythya nyroca*), бела рода (*Ciconia ciconia*), ветрушка (*Falco tinnunculus*), сива ветрушка (*Falco vespertinus*), ђубаста шева (*Galerida cristata*), сеоска ласта (*Hirundo rustica*), чапљица (*Ixobrychus minutus*), руси сврчак (*Lanius colturio*), речни галеб (*Larus ridibundus*), славуј (*Luscinia megarhynchos*), велика стрнадица (*Miliaria calandra*), жута плиска (*Motacilla flava*), тиски цвет (*Palingenia longicauda*), брката сеница (*Panurus biarmicus*), спрудник убојица (*Philomachus pudnax*), сабљарка (*Recurvirostra avosetta*), црноглава траварка (*Saxicoa torquata*), мали гњурац (*Tachybaptus ruficollis*), мрки спрудник (*Tringa erythropus*), спрудник мигавац (*Tringa glareola*), црвеноноги спрудник (*Tringa totanus*), **вивак (*Vanellus vanellus*).**

У складу са овим Правилником, заштита строго заштићених врста се спроводи забраном коришћења, уништавања и предузимања свих активности којима се могу угрозити дивље врсте и њихова станишта, као и предузимањем мера и активности на управљању популацијама. Заштита заштићених дивљих врста се спроводи ограничењем коришћења, забраном уништавања и предузимања других активности којима се наноси штета врстама и њиховим стаништима као и предузимањем мера и активности на управљању популацијама.

Изградња акумулације унутар делимично засуте мртваје Тисе који је саставни део станишта заштићених и строго заштићених врста СЕН04, треба да се одвија у складу са потребама очувања природних вредности простора, и то на следећи начин:

- У поступку израде планске и пројектне документације за изградњу предметне акумулације неопходно је исходovati услове заштите природе које на подручју АПВ издаје Покрајински завод за заштиту природе. Изградња и експлоатација акумулације не сме да има негативан утицај на хидролошки режим мртваје Пане (Подручје у поступку заштите Парк природе „Мртваје горњег Потисја“), или предметног станишта СЕН04 (обезбедити очување мочварне вегетације мртваје на простору ван акумулације);
- Ван просторних целина предвиђених за изградњу акумулације и припадајућих објеката, очувати остатке природних мочварних, ливадских и шумостепских станишта, односно применити концепт компензације станишта: изгубљене делове станишта надокнадити на другим просторним целинама, а делимично и побољшањем стања постојећих влажних станишта. Формирање отворене водене површине акумулације, у случају природолике зонације приобалне вегетације (што се обезбеђује одговарајућом морфологијом обалног појаса), може побољшавати животне услове врстама влажних станишта;
- Временски распоред радова (уклањање вегетације, земљани радови, пуњење водом акумулације) ускладити са потребама заштите популација строго заштићених врста;
- Просторни распоред рекреативних активности ускладити са распоредом постојећих, а у случају компензације станишта, и будућих локација осетљивих станишта;
- Израду акумулације планирати у складу са потребама очувања доброг еколошког потенцијала будућег водног тела:
 - морфологија корита треба да омогућује развој приобалног појаса мочварне вегетације (тршћака, шашева, плутајућих биљака) који врши филтрирање хранљивих материја и самопречишћавање воде.
 - обезбедити техничка решења којима се омогућује смањење нивоа воде за најмање 0,4 метара у раном јесењем периоду ради обезбеђења сезонских осцилација неопходних за повољно еколошко стање језерског екосистема (виталност приобалног појаса, обнова тршћака и смањење оптерећења азотним једињењима).



Предлог општине Сента за заштиту

За заштиту је од стране Општинске управе, предложено стабло храста које се налази поред насипа према Адорјану у КО Сента на катастарској парцели бр. 14 429 на локалитету „Пана“.

Еколошки коридори

Заштиту еколошке мреже потребно је спроводити на основу важеће Уредбе о еколошкој мрежи, којом се обезбеђује спровођење мера заштите ради очувања предеоне и биолошке разноврсности, одрживог коришћења и обнављања природних ресурса и добара и унапређења заштићених подручја, типова станишта и станишта дивљих врста. Еколошки коридори на простору обухвата Плана су:

- Тиса и њен обалски појас са насипом - еколошки коридор од међународног значаја утврђен **Уредбом о еколошкој мрежи, Регионалним просторним планом АП Војводине („Службени лист АП Војводине“, број 22/11) и Просторним планом подручја посебне намене мултифункционалног еколошког коридора Тисе („Службени лист АПВ“, број 14/15)**. На основу Уредбе о еколошкој мрежи, подручје ПП „Мртваје горњег Потисја“ је издвојено као део овог еколошког коридора;
- водоток Чикер - регионални еколошки коридор утврђен **Регионалним просторним планом АП Војводине** и
- локални еколошки коридори - шумарци, заштитни појасеви, канализовани водотоци и мелиоративни канали, као и њихов обалски појас.

На основу Закона о заштити природе, „еколошки коридор је еколошка путања и/или веза која омогућава кретање јединки популација и проток гена између заштићених подручја и еколошки значајних подручја од једног локалитета до другог и који чини део еколошке мреже“. Уредбом о еколошкој мрежи су утврђена еколошки значајна подручја и еколошки коридори од међународног значаја и на предметном простору се примењују мере заштите наведене у Прилогу 3. Уредбе. Мере заштите еколошке мреже односе се на правна лица и физичка лица која користе природне вредности и обављају активности и радове. У заштитној зони еколошко значајних подручја и коридора, потребно је елиминисати или ублажити негативне утицаје на живи свет, што се остварује зоналним распоредом урбано-руралних садржаја и применом одговарајућих техничко-технолошких и других решења.

Водотоци са функцијом еколошких коридора и њихов обалски појас, истовремено представљају станишта насељена заштићеним врстама које се налазе на списковима Правилника о проглашењу и заштити строго заштићених и заштићених дивљих врста биљака, животиња и гљива и доприносе очувању заштићених врста, чија је бројност на овим просторима највећа у периодима миграције појединачних животињских група.

Очување квалитета воде (доброг еколошког статуса/потенцијала) и проходности ових еколошких коридора, као и одржавање што већег дела обале у блиско-природном стању неопходно је за дугорочни опстанак заштићених врста и биодиверзитета ширег региона.

Изграђени делови обале водотокова или канала са улогом еколошког коридора, смањују проходност коридора и представљају баријеру за одређене врсте. Неповољни утицаји изграђених делова обале умногоме зависе од примењених техничких решења (тип обалоутврде, осветљеност, саобраћајна инфраструктура, проценат зеленила), као и од дужине измењене деонице. Извори светлосног зрачења угрожавају популације ноћних животиња, јер функционишу као светлосне клопке, а такође стресно утичу на фауну у близини саобраћајница, те је у том смислу потребно применити одговарајућа техничка решења.

7.4. ЗАШТИТА КУЛТУРНИХ ДОБАРА

На простору обухваћеним Планом се налазе бројна непокретна културна добра: археолошка налазишта, споменици културе, добра која уживају претходну заштиту, јавни споменици и амбијентална целина - салаши на Ором брегу¹³.

Археолошка налазишта

¹³ Према подацима Међуопштинског завода за заштиту споменика културе Суботица добијеним за потребе израде ППО Сента, услови број 193-2/4 од 16.11.2012. год.



1. 13159, КО Сента
2. 21109, 13127/9, 13127/8, 13127/5, 13127/4, 13127/1, 13126/1, 13125, 13124, 13123, 13122, 13121, КО Сента
3. 9622, 9621/1, 9621/2, 9620, 9619, 9618, 9617, 9616, 9615, 9613, 9614/2, 9614/1, 9608, 9612, 9609, 9611, 9607, 9610, 9607, 9606, 9605/2, 9605/2, 9605/1, 9604/2, 20736/1, 9569/1, 9567, 9566, КО Сента
4. 9569/1, 20736/1, 9604/2, 9604/1, 9603/2, 9603/1, 9570/1, 9602/2, 9602/1, 9571/4, 9601, 9571/6, 9600, 9599, 9598, КО Сента
5. 21121, 9552/1, 9551, КО Сента
6. 20737, 9828, 9827, 20744, 9661, 9663/1, 9664/1, 9664/2, 9665, 9666, 9667, 9668, 9669/1, 9670/3, 9671/3, 9671/4, 9672/3, 9673/3, 9673/2, 9673/1, 9674/2, 20631, 9545, 9544, 9543, 9549, 9542, 9547, 9657, 9656, 9658, 9659, КО Сента
7. 13117, 13116/2, 13116/1, 13115, 13114, 13113, 13112, 13111, 13110/4, 13110/3, 13110/2, КО Сента
8. 13109/1, 13108, 9559, 20622, 20735, 20631, 13107, 20733, 13106, 13104, 13101, 13105, 9558, 13102, КО Сента
9. 9704, 9705, 9706, 9709/2, 9709/1, КО Сента
10. 542, 541/1, 541/2, 538, 537, 534, 535, 533, 532, 530, 531, 543, 544, 8250, 432, 435, 434, 436, 437, 439, 438, 440, 442, 441, 443/1, КО Сента
11. 8190, 482/1, 479, 478, 8192, 8191, 476, 477, КО Сента
12. 456/1, 455, 452, 454, КО Сента
13. 12904, 12902, 12900, 12899, 12896, 12895, 12892, 12890, 12889, 12887, 12883, 12882, КО Сента
14. 20730, 12909, 12906/2, 12906/1, 12913/1, 12914, 12917, 12918, 12919, 12920/1, 12921, 12922/2, 12922/1, 12924, 12923, 12925, 12926, 12927, 12928, 12929, 12930, КО Сента
15. 12949, 12950, 12951, 12954, 12953, 12952, 12956/1, 12955, 12956/2, 12956/1, 20731, КО Сента
16. 12965, 12967, 12971, 12972, 12973, 12963/2, 12964, 12963/1, 12962, 12960, КО Сента
17. 13035/3, 13035/2, 20622, 9536, 9533, 9530, 13035/1, 13035/2, КО Сента
18. 13036, 20622, 9541, 20733, КО Сента
19. 13033, 13032/2, 20622, КО Сента
20. 15304, 20875, 15305/1, КО Сента
21. 15491/2, 15492/2, КО Сента
22. 15495, 15496, 15497, 15498, 15499/2, 15499/i, 15500/2, 15500/1, 15501, 15502, 15503, 15504, 15505, 15506, 15507, 15508, 15509, 15510/2, 15510/1, 15511, 15512, 15513, 15514, КО Сента
22. 16267/1, 16266/2, 16265, 16264, 16263, 16262, 16261, 16260/2, 16260/1, 16259, 16258/3, 16258/2, КО Сента
23. 15684/1, 15683/1, 15683/2, 15682, 15681, 15680, 15679, 15678, 15677, 15676, 15675, 15674, 15673, 15672, 15671, КО Сента
24. 15678, 15677, 15676, 15675, 15674, 15673, 15672, 15671, 15670, 15669, 15668, 20877, 15621, 15622, КО Сента
26. 20632, 15688/2, 15688/1, 15687, 15686, 15685, 15684/2, 15684/1, 21094, 15683/1, 15683/2, КО Сента
28. 15830, 15831, 15832/1, 1532/2, 15833, 15834, 15835/1, 15835/2, 1536, КО Сента
29. 16226, 16225, 16224, 16223, 1622/3, 16222/2, КО Сента
30. 20632, 15694, 15695, 15696, 15697, 15698, 15699, 15700, 15701, 15702, 15703, 15704, 15705, 15706, 15707, КО Сента
31. 16291, 16292, 16293, 16294, 20888, 16252, КО Сента
32. 16316/2, 16317, 16320, 16321, 16322, 16323, КО Сента
33. 11045/2, 11049, 11050, 11051/1, 11051/2, 11052/1, 11052/2, 11053/1, 11053/2, 11055, 11056, КО Сента
34. 8524/2, 8490, 8519, 8518, 8517, 8516, 8513, 8515, 8524/1, 8520, 8521, 8522, 8523, КО Сента
35. 8374, 8377, 8372/3, 8372/2, 8357, 8356, 8372/1, КО Сента
36. 9468/1, 9468/2, 9468/3, 9084, 9082/2, 9083, КО Сента
37. 12705/1, 12705/2, КО Сента
38. 12706, 12707, 12708, 12709, 12710, 12711, 12712, 12713, 12714, 12715, 20868, 12744, 12743, 12742, 12741, 12740, 12739, КО Сента
39. 11959, 11958, 11957, 11956, 11955, КО Сента
40. 11580, 20815, 11581/1, 11581/5, 11581/2, 11581/3, 11581/4, 11582, 11583, 11584/1, 20816, КО Сента
41. 11479, 11480, 20809, 11481, 11482, 11483, 11484, 11485, 11486, 11487/1, 11487/2, 11487/3, 11488, 11489, 11490, 11584/2, 11584/3, 11584/5, 11584/6, 11584/4, 11585, 11586, 11588, 11587, 11589, 11590, 11591, 11594, КО Сента
42. 11720, 11721, 11722, 20807, 11723, 11724, 11725, 20808, 11468, 11469, 11470, 11471, 11472, 11473, 20809, 20808, 11599, 11600, 11601, 11602, 11610/3, 11610/2, 11610/4, 11610/1, КО Сента
43. 11710, 11711, 11712, 11713, 11714, 11715, 20807, 11615/1, 11613, 11612/1, 11611, 11610/1, КО Сента



44. 11875, 11876/3, 11880/1, 11878, 11879, 11877, 11880/4, 11880/3, 11880/5, 11880/2, 11881, 11882, 11886, 11885, 11887, 11888/1, 11883/3, 11883/1, 11883/2, 11882, КО Сента
45. 11894, 11895, 11896, 11897, 11898, 11899, 11900, 11901/1, 11902/2, 20821, 11907, 11910, 11908, КО Сента
46. 11915/2, 11919, 20820, КО Сента
47. 12034/1, 12032/1, 20820, 11920, 11921, 11944/1, 12032/2, 20641, 12031/1, 12030, КО Сента
48. 12031/1, 12029, КО Сента
49. 11743/7, 11743/8, 11743/11, КО Сента
50. 11690/14, 11690/13, 11690/18, 11690/12, 11690/1, 1690/4, 1690/5, КО Сента
51. 11763/12, 11763/13, КО Сента
51. 11763/9, 11763/10, 20797, 11759/7, 11759/8, КО Сента
52. 11690/2, 11690/15, 11690/16, 20804, 11671/2, 11672, 11673, 11674/1, 11675/1, 116752, КО Сента
53. 10480, 20766, 10540/1, 10539, 10538, 10537, 10535, КО Сента
54. 11757/2, 11757/3, 11757/4, 11757/10, 11758, 11759/6, 11759/7, 11759/8, КО Сента
55. 20797, 11763/12, КО Сента
57. 3025, 3033, 3028, 7941, 3045/1, 3049/2, 3049/1, КО Торњош
58. 2976, 2979, 2980, 2987, 2984, 2981, 2977, 2978, КО Торњош
59. 3045/2, 3049/1, 3048, 3047, КО Торњош
60. 3067, КО Торњош
61. 3118/1, 3118/2, 3119, 3121/1, 3121/3, 3121/2, 3112, КО Торњош
62. 11804/1, 11804/2, 11803/2, 11803/1, 20800, 11771, 11772, 11773, 11774, 11779, 11780, КО Торњош
63. 11763/19, 11763/20, 11763/5, 20799, 11780, 1178, 11782/1, 11783, 11784, 117851, 11785/2, КО Торњош
64. 11792, 20802, 11646, 11647, 11648, 11649, 11650/1, 11650/2, 11651, 11652, 11653, 20803, КО Сента
65. 11654/2, 11654/3, 11654/4, 11655/1, 20803, 11637/2, 11637/3, КО Сента
66. 20803, 11632, 11631, 11630, 11629, КО Сента
67. 3535, 3534/2, 3534/1, 3532, 3531, 3530, 3536, 3533, 3537, КО Торњош
68. 3554, 3555, 3556, 8097, 3322/1, 3323/1, 3324/1, КО Торњош
69. 3319, 3312, 3311, 3318, 3317, 3319, 3316, КО Торњош
70. 3310, 3301, 3308/1, 3307, 3306, 3305/1, 3304/1, 3302, КО Торњош
71. 3245/1, 3246/1, 3247/1, 3248/1, 3249/1, 3250/1, 3251/1, 8112, 3253/2, 3254, 3255, 3256, 3257, 3258, 3259, 3261, 3263, 3264, 3260, 3262, 8087, 6855, КО Торњош
72. 3175, 3176/1, 3176/2, 3181, 3182/2, 8111, 3226/1, 3224, 3225, 3221, 3223/2, 3222, 3223/1, 3223/3, 3219, 3217, 3218, 3216/1, 3215/1, 3214/1, 3213/1, 3212/1, КО Торњош
73. 3504, 3506, 3505, 3507, 3508, 3509, 3510, 3515/2, 3518/2, 3520, 3518/1, 3519, 3516, 3514, 3517, 3515/1, 3513, КО Торњош
74. 3334, 3335, 3338, 3339/1, КО Торњош
75. 3347, 3348/1, 3349/1, 3349/2, КО Торњош
76. 3355/1, 3355/2, 3356/1, 3356/2, 3357, 3360/1, КО Торњош
77. 2714, КО Торњош
78. 3495/2, 3495/1, КО Торњош
79. 2233, 2234/6, 2234/7, 2234/8, 2234/9, 2234/10, 2234/11, 2234/12, 2234/13, 2234/14, 2234/21, 2234/15, КО Торњош
80. 2232/28, 2232/7, 2232/29, КО Торњош
81. 3580, 3581, 3582, КО Торњош
82. 3567/5, 3568/1, 3568/2, 3569/1, 3569/5, 3569/3, 3569/4, 3570, 3574, КО Торњош
- 83.** 3551, 3550, 3549, 3548, 3547/3, 3547/2, КО Торњош
- 84.** 3622/7, 3622/8, 3622/9, 8092, 3553/2, 3553/1, 3552/3, 3552/2, КО Торњош
85. 3617, 3618, 3619, 3623, 3620, 3627/25, 3627/24, 3627/23, 3627/22, КО Торњош
- 86.** 8034/1, 8032/1, 8185, КО Сента
- 87.** 3693, 3691, 3690, 3689, 3688, 8077, 3715, 3716, 3728, 3729, 3730, 3733, 3735, 3738/3, 3738/2, 3738/1, 3737, 3736/2, 3736/1, 3725, 3724, 3723, 3721, КО Торњош
- 88.** 3740, 3751/1, 3751/2, 3751/3, КО Торњош
- 89.** 8075/2, 8344/1, 8066/2, 8066/3, 8176, 8184, 21119/4, 21118, 21114, 21018, 20637/1, 19985/5, 19985/4, 8175, 8174, 8173, КО Сента
- 90.** 20102, 20101, 20100, 20099, 20098, 20097, 20096, 20095, 20094, 20093, 20092, 21118, КО Сента
- 91.** 3780, 3781, 3782, 3783/1, 3779/5, 3779/4, 3779/3, 3779/6, 3779/2, 3779/1, 3778, КО Торњош
- 92.** 20476, КО Сента
- 93.** 19770, 19767, 19769, 19768, КО Сента



- 94.** 19770, КО Сента
- 95.** 21118, 20073, 20072, 20071, 20070, 20069, 20068, 20067, 20066, 20065, 20063, 20062, 20061, 20060, 20059, 20058/2, 20058/I, 20056, 20637/1, 19772, 19773, 19774, 19775, 19776, 19777, 19778, 19779, 20985, 20044/2, 20044/1, 20043, 20042, 20041, 20040, 20039, 20038/2, 20038/1, 20037, 20036, 20035, КО Сента
- 96.** 20088, 20087, 2008674, 20086/3, 20086/I, 20082, 20081, 20086/2, 20077, 20076, 20075, 20074, 21118, КО Сента
- 97.** 18435, 18437, 18439, 18440, 18441, 18442/1, 18442/2, 18443, 18444, 18445, 18446/1, 18446/2, 18447, 18448, 18449/1, 18450/1, 18450/2, 18451, 18452/1, 18452/2, 18453, 18454/2, 18454/3, 18453, 20937, 18455, 18456, 18457, 20937, 8199/I, 8134, 8135, 8136, 8137, КО Сента
- 98.** 19943/1, 20978, 19944, 20979, 19969, КО Сента
- 99.** 19494, 19495, 19496, 19497, 19498, 19499, 19500, 19501/1, 19501/2, 19502, 19503, 19504, 19505, 20997, 19506, 19507, 19508, 19509, 19510, 20990/1, 19571, 20996, 19572, 19573, 19574, 19575, 19576, 19577, 19578, 19579, 19580, 19581, 19582, 19582, 19583, КО Сента
- 100.** 19568, 19567/2, 19567/1, 19566/2, 19566/1, 19565, 19564/2, 19564/1, 19563, 19562, 19561, 20990/1, КО Сента
- 101.** 19640, 19641, 19642, 19643, 19644, 19645, 19646, 19647/1, 19647/2, 19647/3, КО Сента
- 102.** 19770, 20988/1, 19751/1, 19751/2, 19750, 19749, 19748, 19747, 19746, 19745, 19744, 19743, 19742, 19741, 19740, 19739, 19738, 19737, 19736, 19735, 19734/2, 19734/1, 19732/1, 20987/2, 19734/3, 19732/2, КО Сента
- 103.** 17863/2, 17863/1, 17867, 17868/3, 17868/2, 17868/1, 17876, 17877, 17878, 17879, 17880, 17881, 17882, 17869, 17875, 17874, КО Сента
- 104.** 17032, 17033, 17034, 17035, 17036, 17039, 17038, КО Сента
- 105.** 16983/I, 16985, 16986, 16987/2, 16987/1, 16988/I, 16988/2, 16989, 16990, 16991, 16992, КО Сента
- 106.** 17039, 17040, 17042/1, 17042/2, 17043, 20911, 16755, КО Сента
- 107.** 12617, 12616, 12615, 12614, 12612, 12613, 12609, 12607, 12608, 12606, 12611, 12604, 12603, 12605, 12602, 12600, 12596, 12598, 12595, 20851, КО Сента
- 108.** 12573, 12574, 12575, 12576, 12581, 12582, 12583, 12580, 12577, 12579, 12578, 12576, 20642, КО Сента
- 109.** 12564, 12563, 12561, 12560, 12556/1, 20857, 12555/2, 12555/1, 12556/2, 12558, 12562, 12559, КО Сента
- 110.** 12342, 20851, 12547/1, 12547/3, 12547/4, 12546, 12554, 12553, 12551, 12549, 12552, 12550, КО Сента
- 111.** 20851, 12541/1, 12541/2, 12541/3, 12541/4, 12540/2, 12540/3, 12540/4, 12539, 12538, 12536, 12537, 12534, 12535, 12531, 12530, 12529, 12532, 12528, 12519, 12516, 12514, 12521, 12520, 12527, 12526, 12525, 12523, КО Сента
- 112.** 17325/4, 17325/2, 17325/3, 17327, 17328/2, 17328/1, 17329, 17332, 17333, 17330, 17331, 17334, 17335, 17336, 17337, 173381, 173382, 17339, 17340/1, 17340/2, 17340/3, 20928, 17321, 17322, 17323, 17324, 17313/2, 17311, 17312/2, 17312/1, 17313/1, КО Сента
- 113.** 17250, 17251, 17247, 17246, 17243/2, 17243/1, 17242, 17241, 17244, 20919, 17223, 17226, 17227, 17228, 17229, 17230, 17232, 17231, 17233/2, 17233/1, 17239, 17238, 17234, 17236, КО Сента
- 114.** 16973, 16974, 16975, 16976, 16977, 16978, КО Сента
- 115.** 16389/4, 16389/3, 16389/2, 16389/1, 16385, 16384, 16383, 16382, 16381, 16379, 16378, 16377, 16376, 20908, 16927, 16924, 16923, 16920, 16919, 16914, 16913, 16910, КО Сента
- 116.** 16948, 16947, 16946, 16945, 16944, 16943, КО Сента
- 117.** 17277, 20923, 17278, 17273, 17272, 21099, 16954, КО Сента
- 118.** 4968/1, 4963/1, 4960/1, 4957/1, 4954/1, 4953, 4950/1, 4947/1, 4944/1, 4941/1, 8012/1, 4910, 8013, 5006/1, КО Торњош
- 119.** 4978/1, 4977/1, 8012/1, 500671, 4971/1, КО Торњош
- 120.** 5006/1, 8012/1, 4993/1, 4991/1, 4987/1, 4977/1, 80121, КО Торњош
- 121.** 5006/6, КО Торњош
- 122.** 5005/1, 5004/1, 8017, 5051/1, 4996 1, 4994, КО Торњош
- 123.** 5018/1, КО Торњош
- 124.** 5043/10, 5043/11, 5043/12, КО Торњош
- 125.** 5043/1, 5043/9, 5043/10, КО Торњош
- 126.** 5043/8, 5047, 8019/1, 5043/2, 5044, 5167/3, 5165, 5167/1, 5165/1, 5171/1, 5170, 5166/1, 8021, 5164, 5163, 5162, КО Торњош
- 127.** 1194, 1189, 1188, 8002, 1212, КО Торњош
- 128.** 1212, КО Торњош
- 129.** 1212, 1215, КО Торњош
- 130.** 1219, 1222, 1228/1, 1228/2, 1235, 1241/1, 7999, 1265, 1266, КО Торњош
- 131.** 5174/1, 5173, 5189/2, 5186, 5187, 5189/1, КО Торњош
- 132.** 5416/1, 5415/4, 5415/3, 5415/2, 5415/1, 5414/5, 5414/2, 5414/1, 5413/1, 8027/1, 8029, 5408/1, КО Торњош
- 133.** 12504/1, 12500/3, 12499/2, 12500/2, 12499/1, 12498, 12495, 12492, 12491, КО Сента



134. 12463, 12462, 12465, 12467/1, 12467/3, 12468, 12469, 12470, 12471, 12472, 12473, 12478, 12474, 12475, 12476, КО Сента
135. 12350, 20851, 12448, 12451, 12449, 12452, 20640, 12458, 20855, 12467/3, 12467/4, 12345, 20641, КО Сента
136. 12350, 20851, 12427, 12430, 12428, 12431, 12435, 12432. 12433, 12439, 12436, 20854, 12443, 12444, 12445, КО Сента
137. 12398/1, 12399, 12400/1, 12400/2, 12404/1, 12403/1, 12403/2, 20851, 12350, 12408, 12411, 12414, 12415, 12412, 12409, 12407, 12406, 12401, 12402/2, 12402/1, КО Сента
138. 17481, 17480, 20642, КО Сента
139. 17477, 17478, 20642, 17477, КО Сента

Споменици културе

1. Школа у атару Аде, К.О. Торњош к.п. 7866;
2. Основна школа „Стеван Сремац“ у насељу Кеви, КО Торњош к.п. 5917.

Добра која уживају претходну заштиту

Торњош

1. Римокатоличка црква посвећена Блаженој девици Марији краљици Мађара, КО Торњош к.п. 22, 24, 25;
2. Дом културе „Ади Ендре“, Маршала Тита бр. 3, КО Торњош к.п. 425/1;

Кеви

3. Бивша Рудич школа, угао улица 8. Октобра и Лењинове, КО Торњош к.п. 3894;
4. Римокатоличка црква у улици Маршала Тита, КО Торњош к.п. 5912.

Богараш

5. Шугар салаш, Татић шор, КО Торњош к.п. 3014;

Горњи Брег

6. Калварија, КО Сента к.п. 11073;
7. Римокатоличка црква Јосип радник, у улици ЈНА бр. 40, КО Сента к.п. 8668;
8. Омладински дом „Петефи Шандор“, у улици ЈНА бр. 41, КО Сента к.п. 8667;
9. Млин Ленђел, КО Сента к.п. 11976;
10. Пољопривредно добро у атару Аде, погон 2, КО Сента к.п. 12572, 12571, 12570, 12569 и 12568;

Заштита кроз документацију

Просторна културно историјска целина Оромпарт

К.О. Сента к.п. 12617, **12616**¹⁴, 12615, 12614, 12613, **12612**, 12611, 12610, **12609**, 12608, 12607, **12606**, 12605, **12604**, **12603**, 12602, 12601, **12600**, 12599, 12598, **12597**, **12596**, 12595, 12594, **12593**, 12592, 12591, **12590**, 12589, **12588**, 12587/1, 12587/2, **12586**, **12585**, 12584, 12583, 12582, 12581, 12580, 12579, 12578, **12577**, 12576, 12575, 12574, 12573, 12572, **12571**, 12570, 12569, **12568**, 12567, 12566, **12565**, 12564, 12563, 12562, 12561, 12560, 12559, 12558, 12557/1, 12557/2, 12556, 12555/1, 12555/2, 12554, 12553, 12552, 12551, 12550, **12549**, 12548, 12547/1, 12547/2, 12547/3, 12547/4, **12546**, 12545/1, 12545/2, 12544, 12543, **12542**, 12541/1, 12541/2, 12541/3, 12541/4, 12540/1, 12540/2, 12540/3, 12540/4, 12539, 12538, 12537, 12536, 12535, **12534**, 12533, 12532, 12531, **12530**, 12529, 12528, 12527, 12526, 12525, 12524, **12523**, 12522, 12521, 12520, 12519, 12518, 12517, 12516, 12515, 12514, 12513, 12512, 12511, 12510, 12509, 12508, **12507**, 12506, 12505, 12504/1, 12504/2, 12503, 12502, **12501**, 12500/1, 12500/2, **12499/1**, **12499/2**, 12498, 12497, 12496, **12495**, 12494, 12493, 12492, **12491**, 12490, 12489, **12488**, 12487, 12486, 12485, **12484**, 12483/1, 12483/2, 12482, 12481, 12480, **12479**, 12478, **12477**, **12476**, **12475**, **12474**, **12473**, **12472**, **12471**, 12470, **12469**, **12468**, 12467/1, 12467/2, 12467/3, 12467/4, 12466, 12465, 12464, **12463**, 12462, 12461, 12460, 12459, 12458, **12457**, 12456, 12455, 12454, **12453**, 12452, 12451, 12450, **12449**, 12448, **12447**, 12446, 12445, **12444**, 12443, 12442, 12441, **12440**, 12439, 12438, 12437, **12436**, 12435, 12434, 12433, **12432**, 12431, 12430, 12429, **12428**, 12427, 12426, 12425, 12424, **12423**, 12422, 12421, 12420, 12419, **12418**, 12417, 12416, **12415**, 12414, 12413, **12412**,

¹⁴ Бројеви катастарских парцела који су наглашени, представљају салаше од амбијенталног значаја.



12411, 12410, **12409**, 12408/1, 12408/2, **12407**, 12406, 12405, 12404/1, 12404/2, 12403/1, 12403/2, 12402/1, 12401/2, **12401**, 12400/1, 12400/2, 12399, 12398/1, 12398/2, 12397/1, 12397/2, 12396, 12395, **12394**, 12393/1, 12393/2, 12393/3, 12392, 12391, 12390, **12389**, 12388, 12387, 12386, **12385**, **12384**, 12383, 12382, 12381, 12380, 12379, **12378**, 12377, 12376, 12375, 12374/1, 12374/2, 12373/1, 12373/2, 12372, 12371, 12370, 12369, **12368**, 12367, 12366, 12365, **12364**, 12363, 12362, 12361, 12360, 12359, 12358, 12357, 12356, **12355**.

Јавни споменици

Крајпуташ и остали крстови

1. Горњи Брег, на почетку земљаног пута, крајпуташ Киш Игнаца, оснивач крста је био Чернак Антал;
2. Горњи Брег, крст на гробљу, оснивач крста је Деак Орбан;
3. Оромпарт, крст на ушћу Калоче, оснивач крста је Шоти Јожеф;
4. Карјад пут, Мишкеи крст;
5. Тополски пут, крст код школе Молнар;
6. Тополски пут, крст код салаша Тот;
7. Тополски пут, тзв. Копас крст;
8. У атару Кевија, Фехер крст;
9. У јужном атару Кевија, Шоти крст;
10. Кевеи, испред бивше Рудич школе је Рудич крст;
11. У Бурањ шору, крст испред школе;
12. Крст на раскрсници Бечејског и Ђумреи пута;
13. Крст близу станице Богараш;
14. Тоњош, крст у порти Римокатоличке цркве, од 1996. године;
15. Горњош, крст у улици Маршала Тита, од 1941. године;
16. Горњош, крст у улици Маршала Тита, од 1922. године;
17. Кевеи, крст у порти Римокатоличке цркве, од 1903. године;
18. Горњош, крст крајпуташ у улици ЈНА, од 1892. године;
19. Економски огранак, крст у дворишту;
20. Крст крајпуташ, Свети Стеван;
21. Крст крајпуташ од 1874. године, Свети Стеван;

Сакрални споменици

22. Горњи Брег, Скулптура Свети Иван Непомук, оснивач Јанош Такач, код Пап млина, КО Сента к.п. 11976.

7.5. ЗАШТИТА ОД ЕЛЕМЕНТАРНИХ НЕПОГОДА И ТЕХНИЧКО- ТЕХНОЛОШКИХ НАСРЕЋА

Заштита од елементарних непогода

Заштита од елементарних непогода подразумева планирање простора у односу на могуће природне и друге појаве које могу да угрозе здравље и животе људи, или да проузрокују штету већег обима на простору за који се План ради, као и прописивање мера заштите за спречавање елементарних непогода, или ублажавање њиховог дејства. На основу Закона о смањењу ризика од катастрофа и управљању ванредним ситуацијама, утврђују се конкретне мере и активности у циљу спречавања и ублажавања последица од катастрофа кроз израду Плана смањења ризика катастрофа и Плана заштите и спасавања.

План заштите и спасавања у ванредним ситуацијама општине Сента израђен је 2016. године и представља основни плански документ на основу кога се општина Сента организује, припрема и учествује у извршавању мера и задатака заштите људи, материјалних добара и животне средине. План заштите и спасавања у ванредним ситуацијама општине Сента садржи: План приправности, План мобилизације, План заштите и спасавања по врстама опасности, План мера и задатака цивилне заштите, План осматрања, раног упозоравања, обавештавања и узбуњивања, План употребе снага и средстава, План ублажавања и отклањања последица елементарних непогода и других несрећа и План информисања јавности.

Подручје општине Сента може бити угрожено од: земљотреса, пожара, метеоролошких појава: атмосферско пражњење, атмосферске падавине (киша, град, снег), ветрови.

На основу сеизмичке рејонизације Републике Србије за повратни период од 475 година, у обухвату Плана утврђени су VI-VII, VII односно VII-VIII степен сеизмичког интензитета према Европској макросеизмичкој



скали (ЕМС-98). У највећем делу обухвата Плана могућ је *земљотрес* јачине VII степени, с тим што је у крајњем западном делу утврђен VI-VII степен, док је у источном делу општине могућ земљотрес јачине VII-VIII степени. У односу на структуру и тип објекта, дефинисане су класе повредивости, односно очекиване деформације. На основу интензитета и очекиваних последица земљотреса, сматра се да ће се за VI степен манифестовати „врло јак земљотрес“, за VII степен „силан земљотрес“ а за VIII „штетан земљотрес“.

Настајање *пожара*, који могу попримити карактер елементарне непогоде, не може се искључити без обзира на све мере безбедности које се предузимају на плану заштите.

Могућност настанка пожара је већа у урбаним срединама - већим насељеним местима и градовима, који имају развијенију привреду, већу густину насељености, производне објекте и складишта робе и материјала са веома високим пожарним оптерећењем и сл.

У насељима на угроженост од пожара највише утиче велики проценат изграђености као и некавалитетан материјал, који је коришћен нарочито за изградњу помоћних објеката.

Могућа појава пожара је и на пољопривредним парцелама, због држања запаљивих пољопривредних усева у летњим месецима. У општинском центру, у насељу Сента, је због развијене привреде са објектима у којима се користе материјали са високим пожарним оптерећењем већа угроженост од пожара. У сеоским насељима је мања угроженост, јер размештај насеља омогућује заштиту и спречавање ширења пожара.

Заштита објеката од *атмосферског пражњења* обезбедиће се извођењем громобранске инсталације у складу са одговарајућом законском регулативом.

Општина Сента се простире између водотока Чик и реке Тисе, а канал Калоча се налази у средишњем делу Општине, на територији атара. Иако је насеље Сента смештено на десној обали реке Тисе, општина је у целости заштићена од поплавних вода ове реке.

Заштита од *града* се обезбеђује лансирним (противградним) станицама са којих се током сезоне одбране од града испуштају противградне ракете. На територији општине Сента налази се 6 лансирних станица. Према условима Републичког хидрометеоролошког завода Србије (РХМЗ), изградња нових објеката на одстојању мањем од 500 m од противградних станица Центра за одбрану од града, могућа је само по обезбеђењу посебне сагласности и мишљења ове институције.

На посматраном подручју доминирају *ветрови* из југоисточног правца (кошава) и северозападног правца.

Заштита од техничко - технолошких несрећа (акцидентне ситуације - удеси)

Према подацима надлежног Министарства, на подручју обухвата Плана налази се једно севесо постројење вишег реда: Комплекс вишег реда - Складиште ТНГ, оператера „Лука Сента“.

У случају изградње нових севесо постројења, а у складу са Правилником о садржини политике превениције удеса и садржини и методологији Извештаја о безбедности и Плана заштите од удеса („Службени гласник РС“, број 41/10), као полазни основ за идентификацију повредивих објеката сматра се удаљеност од минимум 1000 m од граница севесо постројења, односно комплекса, док се коначна процена ширине повредиве зоне - зоне опасности, одређује на основу резултата моделирања ефеката удеса. Идентификација севесо постројења/ комплекса врши се на основу Правилника о листи опасних материја и њиховим количинама и критеријумима за одређивање врсте документа који израђује оператер севесо постројења, односно комплекса („Службени гласник РС“, бр. 41/10, 51/15 и 50/18).

7.6. ОРГАНИЗАЦИЈА ПРОСТОРА ОД ИНТЕРЕСА ЗА ОДБРАНУ ЗЕМЉЕ

У случају непосредне ратне опасности и у рату, све мере цивилне заштите (заштита људи и материјалних добара, померање становништва, збрињавање становништва и др.), спроводиће се у складу са Законом о смањењу ризика од катастрофа и управљању ванредним ситуацијама и прописима који регулишу ову област.

У границама обухвата Плана налази се војни комплекс који није неопходан за функционисање Војске Србије, а којем се Мастер планом система одбране може дефинисати друга намена, тако да се реализацији планских решења може приступити након сагласности и мишљења Министарства одбране и регулисања својинских односа између Министарства одбране и општине Сента, односно будућег власника или корисника овог комплекса. Комплекс за који се може планирати друга намена је „11. новембар“, који се налази у границама грађевинског подручја насеља Сенте.



III ПРОПОЗИЦИЈЕ ПРОСТОРНОГ РАЗВОЈА

1. ПРАВИЛА УРЕЂЕЊА

1.1. ПОЉОПРИВРЕДНО ЗЕМЉИШТЕ

Пољопривредно земљиште, а у складу са Законом о пољопривредном земљишту, јесте земљиште које се користи за пољопривредну производњу и земљиште које се може привести намени пољопривредне производње. Оно се сматра добром од општег значаја и не може се користити у друге намене, осим у случајевима у складу са Законом.

Пољопривредно земљиште је производни ресурс, незамењив и необновљив и пружа основ за пољопривредну производњу, као најважнију привредну делатност на подручју општине Сента.

На подручју општине Сента у највећој мери је заступљено пољопривредно земљиште високе производне вредности. Ово земљиште је углавном у приватном власништву са мањим индивидуалним парцелама. Извршена је подела пољопривредног земљишта на обрадиво и необрадиво пољопривредно земљиште.

Обрадиво пољопривредно земљиште не може да се уситњава на парцеле чија је површина мања од 0, 5 ha, односно на земљиштима која су уређена комасацијом, парцела не може да буде мања од 1,0 ha.

Пашњак се може привести другој култури само под условом да се тиме постиже рационалније и економичније коришћење земљишта. Пашњаци у државној својини који су враћени селима, користе се у складу са Законом о враћању утрина и пашњака селима на коришћење.

Обрадиво пољопривредно земљиште може да се користи у непољопривредне сврхе у следећим случајевима:

- када то захтева општи интерес (изградња путева, са припадајућим површинама и објектима, изградња водопривредних објеката, енергетских објеката, објеката за коришћење обновљивих извора енергије, комуналних објеката, ширење насеља и сл.), уз плаћање накнаде за промену намене;
- за експлоатацију минералних сировина и одлагање јаловине, пепела, шљаке и других опасних и штетних материја на одређено време, по претходно прибављеној сагласности министарства надлежног за послове пољопривреде и приложеног доказа о плаћеној накнади за промену намене земљишта;
- за подизање вештачких ливада и пашњака на обрадивом пољопривредном земљишту четврте и пете катастарске класе, по претходно прибављеној сагласности министарства надлежног за послове пољопривреде;
- за подизање шума без обзира на класу, по претходно прибављеној сагласности министарства надлежног за послове пољопривреде;
- за изградњу објеката за потребе пољопривредног газдинства и обављања примарне пољопривредне производње и складиштења производа, уз обезбеђивање услова заштите животне средине (носилац пољопривредног газдинства обавља сточарску, живинарску, ратарску, повртарску, воћарску или виноградарску производњу, односно узгој рибе, односно обавља друге облике пољопривредне производње: гајење печурака, пужева, пчела и др.);
- за изградњу пратећих садржаја јавног пута (објекти угоститељства, трговине, објекти намењени пружању услуга корисницима пута), као и спортско-рекреативних, туристичких, радних и других садржаја предвиђених овим Планом, уз обезбеђивање услова заштите животне средине и израдом урбанистичког плана.

Експлоатација минералних сировина (глине, шљунка, песка, термалних вода, нафте и гаса) дозвољена је на пољопривредном земљишту на основу одобрења Покрајинског секретаријата за енергетику и минералне сировине и Покрајинског секретаријата за пољопривреду, водопривреду и шумарство, али ван станишта заштићених и строго заштићених врста од националног значаја и ван подручја у поступку заштите. Изградња објеката у границама експлоатационог поља врши се на основу планског документа или урбанистичког пројекта, у складу са смерницама датим у овом Плану за зону радних садржаја на грађевинском земљишту ван грађевинског подручја насеља, уз прибављену сагласност надлежног министарства (Поглавље III/2/2.5/2.5.2. Правила грађења за радне зоне ван грађевинског подручја насеља).

Пољопривредно земљиште које је коришћено за експлоатацију минералних сировина или за друге намене, које немају трајни карактер, приводи се одговарајућој намени, односно оспособљава за пољопривредну



производњу по пројекту о рекултивацији пољопривредног земљишта, који је корисник дужан да приложи уз захтев за издавање одобрења за експлоатацију минералних сировина.

Када се приступа радовима на обрадивом пољопривредном земљишту, којима се то земљиште трајно или привремено приводи другој намени (грађевинско), инвеститор плаћа накнаду у складу са Законом о пољопривредном земљишту и Законом о накнадама за коришћење јавних добара.

Претварање необрадивог у обрадиво пољопривредно земљиште и побољшање квалитета обрадивог пољопривредног земљишта је један од приоритетних циљева.

Пољопривредно земљиште се може пошумити без обзира на катастарску класу, по претходно прибављеној сагласности Министарства пољопривреде, водoprивреде и шумарства, а на основу Закона о пољопривредном земљишту, што ће повећати шумовитост на територији Општине.

На пољопривредном земљишту које је на простору ПП „Мртваје горњег Потисја“, у еколошком коридору реке Тисе и његових заштитних зона, као на стаништима заштићених и строго заштићених врста, потребно је све активности ускладити са мерама заштите природе.

1.2. ШУМСКО ЗЕМЉИШТЕ

Под шумским земљиштем, у складу са Законом о шумама, подразумева се земљиште на коме се гаји шума, или земљиште на коме је због његових природних особина рационалније да се гаји шума, као и земљиште на коме се налазе објекти намењени газдовању шумама, дивљачи и остваривању општекорисних функција шума, као и простор обрастао шумским дрвећем минималне површине до 5 ари.

Шуме треба да остваре заштитне, културно-социјалне и производне функције, а заштитно зеленило превасходно заштитну функцију. Како би се постигли задати циљеви и оствариле основне функције шума и заштитног зеленила потребно је:

- шумско земљиште користити у складу са његовим биолошким капацитетима;
- организовати трајну максималну шумску производњу;
- очувати постојеће шуме, шумско земљиште и заштитно зеленило и унапредити њихово стање;
- санирати изразито лоша узгојна стања (деградирана, разређена и др.), као и зреле и презреле састојине са присутним деструктивним процесима дрвне масе;
- заштитити шуме од негативног деловања и успоставити стабилност шумских екосистема;
- у складу са Конвенцијом о биолошкој разноврсности, избегавати коришћење инвазивних врста, ради очувања биодиверзитета и
- шуме и заштитно зеленило повезати у систем зелених површина који ће омогућити јачање укупног биоэколошког система.

На шумском земљишту које је на простору ПП „Мртваје горњег Потисја“, у еколошком коридору реке Тисе и његових заштитних зона, као на стаништима заштићених и строго заштићених врста, потребно је активности ускладити са мерама заштите природе.

На шумском земљишту на подручју ПП „Мртваје горњег Потисја“ приоритет је:

- нега и обнова шумске вегетације фаворизовањем природне и мозаичне обнове шума и остављање појединачних извала и сувих стабала;
- очување природне вегетације у зони од 300 m од старих стабала аутохтоних врста дрвећа у режиму заштите II степена;
- очување континуитета високог зеленила небрањеног дела уз Тису и континуитета травних површина уз насип у режиму заштите III степена;
- уклањање инвазивних врста.

На шумском земљишту у еколошком коридору:

- није дозвољена промена намене површина и култура које су у природном и блиско природном стању (ливаде, пашњаци и третици), као ни чиста сеча шумских појасева;
- обезбедити повезивање шумских станишта подизањем/обнављањем појасева високог зеленила, слатинских станишта очувањем постојећих ливада и пашњака уз еколошки коридор и степских и шумостепских станишта подизањем пољозаштитних појасева који садрже континуирани појас травне вегетације;



- ради очувања функционалности еколошког коридора, забрањено је уносити инвазивне врсте, а проценат аутохтоних врста треба да је најмање 50% (тополе, врбе, панонски јасен, брест, храст лужњак);

На шумском земљишту на станишту:

- ускладити планове газдовања са условима заштите природе.

Шумама и шумским земљиштем у државној својини на подручју обухвата Плана, газдоваће се на основу планских докумената (Програм развоја подручја и основе газдовања шумама). Заштитним појасевима, газдоваће правно лице чији је оснивач Република Србија, АПВ, односно јединица локалне самоуправе које испуњавају услове прописане Законом о шумама. Овим шумама ће се, такође, газдовати на основу планских докумената (основа газдовања шумама). Шумама у приватној својини газдоваће се на основу програма газдовања приватним шумама. Основе доноси сопственик шума, односно корисник шума уз сагласност надлежног органа АП Војводине. Програм доноси надлежни орган на територији АП Војводине. Основе и програми се доносе за период од десет година. Спровођење основа и програма газдовања шумама обезбедиће се годишњим извођачким планом газдовања. План развоја, основе и програми морају бити међусобно усаглашени.

Газдовање шумама, у смислу Закона о шумама, подразумева скуп усаглашених стручнонаучних, техничко-технолошких, економских, организационих и друштвених активности које се у одређеном периоду предузимају у шуми ради њене заштите, одржавања, унапређивања и коришћења.

Уређење и опремање шумског земљишта ће се вршити усклађивањем плана развоја шумског подручја и основа газдовања шумама са наменом дефинисаном овим Планом и урбанистичком документацијом. На шумском земљишту на коме се прогласи општи интерес, вршиће се промена намене у складу са Законом о шумама и Законом о накнадама за коришћење јавних добара. На шумском земљишту могу се градити:

- објекти инфраструктуре у складу са овим Планом и просторним плановима подручја посебне намене за инфраструктуру;
- шумски путеви и објекти у функцији шумске и ловне привреде у складу са основама газдовања шумама, ловном основом и осталим планским документима за газдовање шумама и ловиштем. За шумарске куће, ловачке колибе и објекти ловне привреде важи директна примена овог Плана према датим правилима грађења.

У оквиру установљених ловишта, на шумском земљишту се могу постављати привремени објекти:

- ловно-технички објекти (хранилишта, солишта, појилишта, осматрачнице, чеке итд.);
- ограде ради интензивног гајења, заштите и лова дивљачи;
- на шумском земљишту могу се подизати ремизе за заштиту дивљачи.

1.3. ВОДНО ЗЕМЉИШТЕ

На водном земљишту се могу градити или реконструисати: водопривредни објекти и остали инфраструктурни објекти у складу са овим Планом, објекти наутничког туризма и објекти за одмор и рекреацију за које је потребна израда урбанистичког плана (уколико се мења регулација), односно урбанистичког пројекта (уколико регулација остаје непромењена).

Објекти у небрањеном подручју морају се градити на платформи, која ће бити изнад нивоа стогодишњих вода, на стубовима - објекти типа сојенице.

У циљу несметаног протока воде при високим водостајима, забрањено је било шта постављати и градити испод сојеница. На локалитетима који су предвиђени за подизање оваквих објеката, слободан простор око објеката се мора користити заједнички, без ограђивања и парцелисања.

Комплекси намењени рекреацији, туризму, наутничком туризму, спортском риболову и сл., морају имати, поред основних објеката и неопходне пратеће садржаје и санитарно-техничке уређаје. Архитектонска обрада објеката може се третирати слободно, са циљем да се уклопе у пејсаж. Вегетација мора остати аутохтона, тако да пејсаж треба и даље задржати у његовом изворном облику, не уносећи никакве нове врсте, сећи постојеће и садити трајно растиње.

За делове водног земљишта на подручју општине Сента на којима постоји нелегална градња стамбених, викенд објеката или објеката неке друге намене, локалној управи је остављена могућност легализације затечених објеката, без обавезе комуналног опремања и сношења последица ризика од поплава тих простора, као и могућност примене дестимулативне економске политике.



На водном земљишту, на локалитету „Чарда“ је зона кућа за одмор, која је на рефералној карти бр. 1. обележена бројем 1, а налази се северно од насеља Сента, у небрањеној зони Тисе.

Ова локација је дефинисана на следећи начин:

- са источне стране - реком Тисом, катастарска парцела број 20581;
- са јужне стране - северном међом катастарске парцеле број 15292;
- са западне стране - источном међом катастарских парцела 15295, 20922/3, 15294, 15230, 15232, и 21026.

Површина локације 1 износи око 20, 18 ha.

Заштиту од флувијалне ерозије на овом локалитету је потребно спроводити у складу са планским решењима (поглавље II/6./6.2. Водна и комунална инфраструктура инфраструктура). Правила уређења и грађења за ову зону су дата овим Планом (поглавље III/2./2.2. Правила грађења на водном земљишту).

На водном земљишту све активности које се планирају на простору ПП „Мртваје горњег Потисја“, у еколошком коридору реке Тисе и његових заштитних зона, као и на стаништима заштићених и строго заштићених врста, ускладити са мерама заштите природе (поглавље III/1./1.8./1.8.3. Услови и мере заштите природних добара).

1.4. ГРАЂЕВИНСКО ЗЕМЉИШТЕ

Грађевинско земљиште у обухвату Плана чине грађевинска подручја пет насеља и грађевинско земљиште ван грађевинских подручја насеља, које је изграђено или је овим Планом предвиђено за изградњу.

1.4.1. Грађевинско подручје насеља

Грађевинско подручје насеља Сента дефинисано Генералним планом Сента („Службени лист општине Сента“, број 7/08) је предвиђено да се смањи (и приказано на графичким прилозима). Пошто је за насеље Сента обавезна израда Плана генералне регулације, нова граница грађевинског подручја ће бити дефинисана тим планом.

Грађевинска подручја сва четири насеља (Богараш, Горњи Брег, Киви и Торњош) су проширена.

Уређајне основе насеља представљају плански основ за издавање локацијских услова, где је то могуће, односно плански основ за израду планова детаљне регулације, у деловима насеља где се за то укаже потреба. Ова насеља ће у основи задржати рурални карактер, али у наредном периоду треба развијати секундарне и терцијарне делатности, а нарочито из области прераде пољопривредних производа и сеоског туризма, базираних на производњи и понуди здравствено безбедне хране (мала и средња предузећа, домаћа радиност, традиционални рецепти и слично), уз заустављање негативних демографских тенденција.

На Рефералној карти бр. 4: Карта спровођења, приказана је израда и спровођење просторно-планске и урбанистичке документације и директна примена Просторног плана.

1.4.1.1. Опис границе грађевинског земљишта у грађевинском подручју насеља која су уређена овим Планом кроз уређајне основе насеља

Богараш

Опис границе грађевинског подручја насеља Богараш почиње тачком број 1 која је дефинисана тромеђом катастарских парцела 20589, 10677/2 и 10678 и од које граница иде у правцу југоистока пратећи јужну међу катастарске парцеле 20589 до тачке број 2 на тромеђи катастарских парцела 10686, 10685 и 20770.

Од тачке број 2 граница се ломи и иде у правцу истока у дужини од 352 m пратећи северну међу катастарске парцеле 20770 до тачке број 3 на северној међи катастарске парцеле 20770.

Након тачке број 3 граница се ломи и иде у правцу југа секући катастарску парцелу 20770, а потом прати источну међу катастарских парцела 10721 и 10722, а потом сече катастарску парцелу 20773 до тачке број 4 на јужној међи катастарске парцеле 20773.

Од тачке број 4 граница се ломи и иде у правцу југозапада и дужином од 375 m прати јужну међу катастарске парцеле 20773 до тачке број 5 на међи катастарских парцела 20773 и 10844/4.



Од тачке број 5 граница у правцу југа прати дужином од око 119 m на одстојању од 6 m источну међу катастарске парцеле број 20775 до тачке број 6 на катастарској парцели број 10844/4.
Након тачке број 6 граница се лomi и иде у правцу југозапада, пресеца катастарску парцелу 10844/4 и пратећи јужну међу катастарске парцеле 20778 до тачке број 7 на тромеђи катастарских парцела 20778, 10844/1 и 10844/26.
Након тачке број 7 граница се лomi и иде у правцу југозапада пратећи западну међу катастарске парцеле 10844/26 пресеца пут, катастарска парцела 20781 и долази до тачке број 8 на тромеђи катастарских парцела 20781, 10857/3 и 10857/1.
Од тачке број 8 иде у правцу југоистока пратећи источну међу катастарске парцеле 10857/1, пресеца државни пут Па реда бр.105, катастарска парцела 20627 и долази до тачке 9, која се налази на тромеђи државног пута и катастарских парцела 11744 и 11745.
Од тачке број 9 граница се лomi и иде у правцу југозапада пратећи јужну међу државног пута, катастарска парцела 10627 до тачке број 10, која се налази на тромеђи државног пута Па реда бр.105, катастарска парцела 20627 и катастарских парцела 11749 и 11757/2.
Након тачке број 10 граница се лomi и иде у правцу северозапада секући државни пут, катастарска парцела 20627, а потом пратећи источну међу катастарске парцеле 10754 долази до тачке број 11 на тромеђи катастарских парцеле 20781, 10754 и 10753/2.
Од тачке број 11 граница се лomi и иде у правцу југозапада пратећи јужну међу катастарске парцеле 20781 у дужини од 131 m до тачке број 12 на јужној међи катастарске парцеле 20781.
Након тачке број 12 граница се лomi и иде у правцу северозапада пратећи западну међу катастарске парцеле 10751 а потом секући катастарске парцеле 10750 и 20773 долази до тачке број 15 на северној међи катастарске парцеле 20773.
Од тачке број 13 граница се лomi и иде у правцу североистока пратећи северну међу пута, катастарска парцела 20773 до тачке број 14 на тромеђи катастарских парцела 20773, 10698 и 10723.
Након тачке број 14 граница се лomi и иде у правцу северозапада а потом запада, пратећи међу катастарске парцеле 10723 до тачке број 15 на тромеђи катастарских парцела 10723, 10726 и 20770.
Од тачке број 15 граница се лomi и иде у правцу северозапада секући катастарску парцелу 20770, а потом прати западну међу катастарске парцеле 10678 до тачке број 1 где се завршава опис границе грађевинског подручја насеља Богараш.

Површина грађевинског подручја насеља Богараш износи сса 48, 44 ha.

Списак парцела грађевинског подручја насеља Богараш

Парцеле	
целе	делови*
10751, 10722, 20778, 10829, 10821, 10822, 10823, 10824, 10820, 20777, 10721, 10699, 10700, 10701, 10687, 10689, 10706, 10708/1, 10708/2, 10709, 10710, 10720, 10719, 10718, 10715, 10717, 10716, 10711, 10694, 10695, 10696, 10697, 10698, 10831, 20776, 10833, 10834, 10835, 10836, 10837, 10839, 10840, 10841, 10842, 10825, 10826, 10827, 10828, 10786, 10787, 10788/21, 10788/22, 10788/23, 10788/24, 10789, 10790, 10791, 10792, 10816, 10817, 10818, 10782, 10783, 10784, 10788/26, 10788/27, 10788/28, 10788/29, 10810, 10811, 10812, 10813, 10814, 10775, 10776, 10788/7, 10788/8, 10788/9, 10788/10, 10801, 10800/2, 10802, 10803, 10774/1, 10774/2, 10774/3, 10774/4, 10774/5, 10788/3, 10788/4, 10788/38, 10788/39, 10807, 10806, 10805/2, 10771/1, 10771/5, 10771/6, 10773/5, 10773/3, 10765, 10766, 10767, 10768, 10769, 10760, 10761, 10762, 10763, 10759, 10679, 10678, 10682, 10683, 10684, 10685, 10832, 10830/2, 10843, 20775, 10704, 10785, 10815, 10819, 10788/25, 10793, 10794, 10795, 10796, 10797, 10798, 10774/6, 10788/40, 10788/2, 10788/5, 10788/6, 10788/32, 10788/33, 10788/34, 10788/35, 10788/36, 10788/37, 10804, 10805/1, 10770, 10830/1, 10838, 10702, 10703, 10705, 10707, 10680, 10681, 20774, 10688, 10690, 10691, 10692, 10693, 10808/2, 10808/1, 10809, 10788/11, 10788/12, 10788/30, 10788/31, 10799, 10800/1, 20779, 10753/7, 10753/6, 10764, 10771/2, 10771/4, 10844/1, 10753/8, 10753/5, 10777, 10778, 10779, 10780, 10781, 10788/13, 10788/14, 10788/15, 10788/16, 10788/17, 10788/18, 10788/19, 10788/20, 10788/1, 10771/3,	10750, 20773, 20770, 10844/4, 20781, 20627



Парцеле	
целе	делови*
10773/2, 10753/2, 10753/3, 10753/4, 20780, 10773/1, 10773/4, 10713, 10714, 10712, 10756, 10757, 10758, 10772, 20782, 10857/1, 10753/1	

Горњи Брег

Почетна тачка описа границе грађевинског подручја насеља Горњи Брег је тачка број 1, која се налази на тремеђи пута, катастарска парцела 20875 и катастарска парцела 15307 и 15308.

Од тачке број 1 граница у правцу југа прати источну међу пута, катастарске парцеле 20875 и 9467 до тачке број 2, која се налази на тремеђи пута, катастарска парцела 9467 и катастарских парцела 15364 и 15366.

Од тремеђе граница у правцу истока прати северну међу катастарских парцела 15366 и 15367 до тачке број 3, која се налази на тремеђи канала, катастарска парцела 21094 и катастарских парцела 15365 и 15367.

Од тачке број 3 граница у правцу југа прати западну међу канала, катастарска парцела 21094 до тачке број 4, која се налази на тремеђи канала, катастарска парцела 21094 (локални пут за Сенту) и катастарских парцела 15443 и 20639.

Од тачке број 4 граница у правцу запада дужином од око 223 m прати северну међу локалног пута за Сенту, катастарска парцела 20639, мења правац ка југу, пресеца пут и даље ка западу пратећи јужну међу пута, катастарска парцела 20639 долази до тачке број 5, која се налази на тремеђи путева, катастарске парцеле 20639 и 20642 и катастарске парцеле 16353/2.

Од тремеђе граница дужином од сса 90 m у правцу југа прати источну међу пута, катастарска парцела 20642 и долази до тачке број 6, која се налази на међи пута, катастарска парцела 20642 и катастарска парцела 16349.

Од тачке број 6 граница у правцу запада пресеца пут, катастарска парцела 20642 и даље у истом правцу прати северну међу катастарских парцела 12810, 12809, 12821/8, 12821/7, 12821/1 и 12807/2, а затим дужином од сса 25 m прати западну међу катастарске парцеле 12807/2 и пресецајући улицу, катастарска парцела 20870 долази до тачке број 7, која се налази на тремеђи улице, катастарска парцела 20870 и катастарских парцела 11976 и 11977.

Од тремеђе граница у правцу запада прати северну међу катастарских парцела 11977, 11986, 11987, 11988 и 11960 и долази до тачке број 8, која се налази на међи пута, катастарска парцела 20640 и парцеле 11960 на одстојању од сса 50 m западно од тремеђе пута, катастарска парцела 20640 и катастарских парцела 11960 и 11961.

Од тачке број 8 граница у правцу севера пресеца Торњошки пут, катастарска парцела 20640 и пратећи дужином од око 64 m западну међу катастарске парцеле 11540 долази до тачке број 9, која се налази на међи катастарских парцела 11541 и 11542.

Од тачке број 9 граница у правцу истока прати северну међу катастарских парцела 11540, 11539 и 11534, а затим дужином од сса 79 m у правцу севера прати западну међу Мезеи шора, катастарска парцела 9472 до тачке број 10, која се налази на међи улице, катастарска парцела 9472 и катастарске парцеле 11535.

Од тачке број 10 граница у правцу истока пресеца улицу Мезеи шор, катастарска парцела 9472, прати северну међу катастарских парцеле 9436 и 9442, пресеца катастарску парцелу 9444/2, прати северну међу катастарских парцела 9447, 9453/4 и 9448 и пресеца катастарске парцеле 9453/3, 9453/2 и 9453/14 и западном и јужном међом катастарске парцеле 9453/23 долази до тачке број 11, која се налази на четворемеђи катастарских парцела 9453/23, 9453/1, 9450/2 и 9450/1.

Од тачке број 11 граница у правцу севера прати западну међу катастарске парцеле 9453/1 а затим у правцу запада прати јужну међу катастарских парцела 9422, 9425, 9428 и 9431 и долази до тачке број 12, која се налази на тремеђи катастарских парцела 9431, 9453/2 и 9453/25.

Од тремеђе граница у правцу севера прати источну међу катастарске парцеле 9453/25 и пресецајући улицу Ади Ендреа, катастарска парцела 9471 долази до тачке број 13, која се налази на тремеђи улице, катастарска парцела 9471 и катастарских парцела 8895/2 и 8896/1.

Од тачке број 13 граница у правцу истока прати северну међу улице Ади Ендреа, катастарска парцела 9471 до тремеђе улице, катастарска парцела 9471 и катастарских парцела 8950 и 8952 а затим у правцу севера прати западну међу катастарских парцела 8952 и 8951 до тачке број 14, која се налази на тремеђи катастарских парцела 8950, 8951 и 8954.

Од тачке број 14 граница у правцу истока прати северну међу катастарских парцела 8951, 8956, 8957, 8958/2, 8958/3, 8959 и 8960 до тачке број 15 која се налази на тремеђи катастарских парцела 8971, 8970, 8960 и 8961.

Од четворемеђе граница у правцу севера прати источну међу катастарских парцела 8961, 8962, 8968 и 8965 и долази до тачке број 16, која се налази на тремеђи катастарских парцела 8962, 8965 и 8948.

Од тачке број 16 граница у правцу севера пресеца катастарске парцеле 8948, 8947, 8946/2 и 8946/1, мења правац ка истоку и северном међом катастарских парцела 8946/1 и 8945, долази до тачке број 17, која се налази на тремеђи катастарских парцела 8942, 8945 и 8943.



Од тачке број 17 граница у правцу севера прати западну међу катастарске парцеле 8942, мења правац ка западу, дужином од 25 m прати јужну међу катастарске парцеле 8938, у правцу севера пресеца катастарску парцелу 8938, скреће ка истоку и дужином од 15 m прати северну међу катастарске парцеле 8938, поново мења правац ка северу, пресеца катастарску парцелу 8937 и у правцу истока прати северну међу парцеле 8937 до тромеђе парцела 8937, 8934 и 8933, а затим у правцу севера пратећи источну међу катастарских парцела 8934, 8930 и 8926 долази до тачке број 18, која се налази на тромеђи катастарских парцела 8923, 8925 и 8926.

Од тромеђе граница у правцу запада прати северну међу катастарских парцела 8926, 8927/1, 8927/2, 8927/3 и 8927/4, пресеца катастарску парцелу 8899/2, мења правац ка северу, прати источну међу катастарске парцеле 8937, а затим у правцу запада прати северну међу катастарских парцела 8937, 8897, 8896/2, 8895/3, 8893 и 8894 и долази до тачке број 19, која се налази на тромеђи катастарских парцела 8852, 8853 и 8894.

Од тачке број 19 граница у правцу севера прати источну међу катастарских парцела 8853, 8833, 8822, 8817, 8816/1, 8812, 8805, 8706 и 8807, мења правац ка западу и пратећи катастарску парцелу број долази до тачке број 20, која се налази на међи улице Братства и јединства, катастарска парцела 9466 и катастарске парцеле 8809/2 на одстојању од сса 15 m западно од тромеђе улице, катастарска парцела 9466 и катастарских парцела 8803 и 8807.

Од тачке број 20 граница у правцу севера пресеца улицу, катастарска парцела 9466, прати источну међу катастарске парцеле 11128, јужну међу катастарске парцеле 11127/2 и правцу севера дужином од 45 m долази до тачке број 21, која се налази на међи катастарских парцела 11126 и 11127/2.

Од тачке број 21 граница у правцу североистока пресеца катастарске парцеле 11126, 11125, 11124, 11123, 11122 и 11121/2, прати северну међу катастарске парцеле 11121/3 и даље у правцу североистока пресеца катастарске парцеле 11120/2, 11120/4, 11120/3, 11120/1, 11118, 11117, 11114, 11112, 11111, 11110, прати северну међу катастарске парцеле 11109/2 и даље пресеца катастарске парцеле 11108, 11107 и 11106 и долази до тачке број 22, која се налази на међи катастарских парцела 11106 и 11105 на одстојању од сса 37 m северно од тромеђе катастарских парцела 11103, 11104 и 11106.

Од тачке број 22 граница у правцу југа прати источну међу катастарске парцеле 11106 до тромеђе катастарских парцела 11106, 11104 и 11105, а затим у правцу истока прати северну међу катастарских парцела 11104, 11101, 11096, 11097, 11094, 11091, 11088/2, 11086/3, 11086/1, 11082, 11077 и 11074, пресеца пут, катастарска парцела 20788 и у правцу севера источном међом пута долази до тачке број 23, која се налази на тромеђи пута и катастарских парцела 11071/2 и 11070.

Од тачке број 23 граница у правцу истока прати јужну међу катастарских парцела 11070, 11068 и пресецајући пут, катастарска парцела 20875 долази до тачке број 1, која је уједно и почетна тачка описа границе грађевинског подручја насеља Горњи Брег.

Површина грађевинског подручја насеља Горњи Брег износи сса 174, 86 ha.

Списак парцела грађевинског подручја насеља Горњи Брег

Парцеле	
целе	делови*
11127/1, 11121/3, 11109/2, 11104, 11094, 11091, 11088/2, 11086/3, 11096, 11097, 11086/1, 11082, 11077, 11074, 11071/2, 11071/3, 11071/4, 11071/5, 11071/6, 11071/7, 11071/8, 11071/9, 11071/10, 11071/11, 11071/12, 11071/13, 11071/14, 11071/15, 11071/16, 11073, 9467, 15366, 15367, 15432, 20642, 11540, 11539, 9442, 9447, 9453/4, 9448, 9450/2, 9450/1, 9453/1, 9408, 9389, 8953, 8951, 8956, 8957, 8959, 8970, 7971, 8969/1, 8967, 8945, 8929, 8925, 8914, 8913, 8911, 8829, 8830, 8826, 8804, 15388, 15390, 15372, 15375, 15376, 15379, 15385, 15389, 15394, 15391, 15393, 15405, 15406, 15407, 15414, 15415, 15416, 15417, 15419, 11088/1, 11090, 11093, 11086/2, 11076, 11081, 11119, 15368, 15371, 15398, 12819/1, 12820/1, 12821/5, 12823/2, 15420, 15410, 15412, 15413, 20871, 15425, 15426, 15430/2, 12813, 12815, 12816, 12811/2, 11968, 11970, 11971, 11974, 11975, 11976, 12835, 12837, 12838, 12822, 12823/1, 12824, 12825, 12826, 12827, 12828, 12829, 12830, 12831, 12832, 12820/2, 12821/4, 12821/6, 11961, 11962, 11113, 11115, 11116, 11085, 15401, 15404, 15418, 15421, 15422, 15423, 15424, 15427, 15428, 15429, 15430/115433, 15434, 15435, 15436, 15437, 15439, 15440, 12833, 12834, 12836, 12811/1, 12812, 12814, 12817, 12818, 12819/2, 12821/2, 12821/3, 11103, 11072, 15408, 15409, 15411,	9466, 11126, 11125, 11124, 11123, 11122, 11121/2, 11120/2, 11120/4, 11120/3, 11120/1, 11118, 11117, 11114, 11112, 11111, 11110, 11108, 11107, 11106, 11101, 20788, 20875, 20639, 20870, 11541, 9472, 9472, 9444/2, 9453/2, 9453/3, 9471, 8948, 8947, 8946/2, 8946/1, 8938, 8937, 8899/2, 8816/1



Парцеле	
целе	делови*
11071/17, 11972, 11973, 15431/1, 15431/2, 15392, 15395, 15396, 15397, 15399, 15400, 15402, 15403, 11963, 11966, 11965, 11967, 11969, 11964, 15369, 15370, 15373, 15374, 20872, 15377, 15378, 15381, 15382, 11534, 15438, 15443, 15380, 15383, 15384, 15386, 15387, 9302, 9303, 9305, 9454, 9455, 9152, 9376/4, 8565, 8567, 8573, 8574, 8576, 8577, 8578, 8587, 8589, 8591, 8674/1, 8677, 8679, 8698/1, 8701, 8702/1, 8705, 8396, 8381, 8382, 8384, 8385, 8373, 8823, 8824, 8827, 8514, 8510, 8511, 8506/1, 8506/2, 8507, 8559, 8551, 8552, 8553, 8541, 8542, 8543, 8544, 8548, 8549, 8531, 8533, 8503, 8500, 8501, 8749, 8751, 8753, 8440, 8442, 8444, 8446, 8458, 8456, 8459, 8796, 8797, 8732, 8601, 8615, 8617, 8619, 8425, 8427, 8428, 8433, 8416, 8417, 8418, 8419, 8422, 8410, 8411, 8412, 8413, 8403, 8407, 8409, 8400, 8725, 8703, 8704, 8646, 8649, 8625, 9068, 9074, 8365, 9081, 9083, 9468/3, 9078, 8832, 8845, 8846, 8849, 8850, 8687, 8689, 8899/1, 8905, 8906, 8907, 8908, 8915, 8916/1, 8924, 8928, 9402/2, 9404/2, 9406, 9343/1, 9343/2, 9345, 9346, 9353/2, 9203, 9189, 9190, 9426, 9423, 9427, 9429, 9417, 9418, 9453/8, 9453/10, 9453/11, 9453/12, 9338, 9335, 9210, 9211, 9199, 9324, 9326, 9217, 9220, 9316, 9318, 9320, 9233, 9311, 9312, 9453/6, 9264, 9265, 9254, 9250, 9300, 9458, 9291, 9284, 9285/1, 9286, 9279, 9278, 9276, 9277/1, 9249, 9463, 9464, 9465, 9294, 8555, 8532, 8534, 8535, 8536, 8537, 8538, 8522, 8523, 8539, 8540, 8515, 8516, 8524/1, 8508, 8509/1, 8509/2, 8499, 8502, 8504, 8505, 8733, 8737, 8596/4, 8596/8, 8600, 8603, 8604, 8609, 8611, 8613, 8598/1, 8598/2, 8599, 8423, 8424, 8429, 8430, 8434, 8436, 8437, 8438, 8441, 8443, 8405, 8408, 8447, 8448, 8449, 8450, 8451, 8452, 8454, 8723, 8724, 8815/2, 8816/2, 8706, 8644, 8699, 8700, 8702/2, 8702/3, 8653, 8635, 8636, 8393, 9239, 9240, 9241, 9288, 9218/3, 9219, 9221, 9223, 9224, 9227, 9322, 9226/3, 9231, 9232, 9453/7, 9258, 9260, 9262, 9263, 9304, 9306, 9307, 9309, 9247, 9456, 9457, 8568, 8571, 8572, 8563, 8566, 8575, 8558, 8525, 8526, 8527, 8528, 8529, 8492, 8495, 8785, 8776, 8777, 8779, 8780, 8762, 8745, 8588, 8593, 8464, 8471, 8791/1, 8770, 8769, 8596/3, 8608, 8610, 8431, 8432, 8435, 8480, 8482/2, 8439, 8395, 8386, 8389, 8379, 8674/13, 8707, 8658, 8657, 8661/3, 8633, 8631, 8630, 8376, 8370/1, 8370/2, 8674/7, 8674/9, 8670, 8671, 8672, 8367, 8368/1, 8838, 8839, 8840, 8682, 8692, 8694, 8696, 8676, 9038, 9040, 9099, 9104, 9126, 9023, 9024, 9029, 9030, 9128/2, 9131, 9006, 9007, 9020/2, 9012, 9013, 9009, 9014/1, 9014/2, 9145/1, 9145/2, 9143/1, 9143/2, 9142, 8972, 8976, 8983, 8998, 9003, 8992, 8781, 8783, 8784, 8758, 8761, 8772, 8740, 8742, 8744, 8746, 8747, 8748, 8750, 8579, 8590, 8486, 8580, 8582, 8584, 8585, 8592, 8595/1, 8595/2, 8465, 8467, 8476, 8477, 8489, 8493, 8496, 8794, 8764, 8765, 8766, 8767, 8768, 8730, 9459, 9460, 9461, 9462, 9451, 9452, 9453/5, 9282, 9283, 9285/2, 9287, 9289, 9290, 9292, 9293, 9295, 9272, 9440, 9446, 8550, 8512, 8513, 8791/2, 8792, 8803, 8734/1, 8735, 8736, 8738, 8739, 8741, 8754, 8756, 8757, 8759, 8760, 8763, 8771, 8773, 8774, 8775, 8546, 8581, 8583, 8586, 8594, 8596/1, 8596/2, 8596/5, 8596/6, 8596/7, 8602, 8605, 8607, 8597, 8460/2, 8460/1, 8414, 8415, 8445, 8462, 8468, 8469, 8473, 8474, 8482/1, 8490, 8674/2, 8674/6, 8674/8, 8674/10, 8674/11, 8674/12, 8674/14, 8674/15, 8693, 8695, 8697, 8710/1, 8828, 8674/3, 8674/4, 8674/5, 8675, 8683, 8684, 8673, 8667, 8662, 8663, 8664, 9073/2, 8366, 8355, 8359, 8360, 8363/2, 9080/2, 8348/1, 8348/2, 9077, 9087, 8843, 8844, 8851, 8852, 8900, 8901, 8902, 8903, 8904, 8916/2, 8933, 9046, 9049, 9054/1, 9054/2, 9058, 9059, 9060, 9039, 9041, 9048, 9051, 9052, 9053, 9096/2, 9097/1, 9097/2, 9100, 9102, 9103, 9117, 9120, 9122, 9123, 9124, 8963, 8966, 8944, 9020/1, 9010, 9011, 9015, 9016, 9017, 9018, 9025/2, 9028, 9160/1, 9159, 9109, 9111, 9112, 9114, 9133, 9134, 9376/1, 8958/2, 8958/3, 8960, 9368,	



Парцеле	
целе	делови*
9369, 9365/1, 9365/2, 8989, 8975, 8981, 8982, 8984, 8985, 9170, 9356, 9360, 8997, 8995, 8996, 8994, 8993, 8999/2, 9000/2, 8991, 9000/1, 9169, 9166, 9163, 9155, 9390, 9391, 9299/1, 9299/2, 9301, 8715/2, 8717, 8720, 8721, 8722, 8727, 8728, 8800, 8801, 8802, 8813, 9470, 8457/2, 8457/1, 9076, 8387, 8388, 8390, 8391, 8392, 8397, 8398, 8399, 8401, 8402, 8404, 8406, 8420, 8421, 8372/1, 8372/2, 9393, 9395/1, 9395/2, 9403, 9409, 9411, 9412, 9413, 9414, 9415, 9416, 9453/9, 9339, 9341/2, 9341/3, 9341/4, 9205, 9207, 9214, 9340, 9342/1, 9342/2, 9344, 9352/2, 9187, 9191, 9193, 9195, 9197, 9200, 9319/2, 9321/2, 9321/3, 9328, 9329, 9216/1, 9216/2, 8710/2, 8710/3, 8710/4, 8711, 8712, 8726, 8815/1, 8821, 8656/2, 8656/1, 8647, 8648, 8650, 8651, 8652, 8654/2, 8655/1, 8659, 8660, 8661/1, 8661/2, 8634/3, 8666, 8668, 8669, 8698/2, 8654/1, 8378/2, 8378/1, 8377, 8356, 8394, 8372/3, 8634/1, 8362, 8368/2, 8369, 9468/2, 8375, 8371, 8847, 8848, 8964, 8941, 8942, 8936, 8923, 9032, 9026, 9027, 9158, 9157, 9093, 9095/1, 9095/2, 9098, 9101, 9105, 9106, 9107, 9108, 9110, 9113, 9115, 9116/1, 9116/2, 9144/1, 9144/2, 9132, 9136, 9139, 9141, 9128/1, 9129, 9386, 9388, 9372, 9350, 9355, 9370, 8973, 8977, 9405, 9407, 9410, 9453/13, 9374, 9375, 9376/2, 9175, 9176, 9177, 9174, 9172, 9171, 9168, 9164, 9167, 9162, 9208, 9209, 9212, 9352/1, 9180, 9183, 9184, 9185, 9186, 9188, 9192, 9194, 9196, 9198, 9149, 9151, 9154, 9156, 9222, 9225, 9226/1, 9226/2, 9228, 9229, 9230, 9256, 9257, 9259, 9261, 9266, 9267, 9314, 9235, 9236, 9245, 9238, 9439, 9449/1, 9449/2, 9281/2, 9281/1, 9271, 9280, 8569, 8570, 8752, 8778, 8782, 8786, 8787, 8788, 8789, 8790, 8793, 8795, 8798, 8799, 8478, 8479, 8481/1, 8481/2, 8483, 8484, 8485, 8487, 8530, 8521, 8520, 8524/2, 8494, 8497, 8498, 8517, 8518, 8519, 8545, 8547, 8554, 8556, 8557, 8560, 8561, 8562, 8564, 8612, 8614, 8616, 8618, 8620, 8680, 8681, 8685, 8686, 8688, 8690, 8691, 8814/1, 8814/2, 8831, 8834, 8835, 8837, 8841, 8842, 8632/1, 8632/2, 8634/2, 8628, 8629, 8626, 8637, 8638, 8622, 8623, 8665, 8678, 8917, 8918, 8919, 8920, 8921, 8922, 9008, 9021/1, 9021/2, 9022, 9025/1, 9031, 9033, 9034, 9037, 9044, 9047, 9050, 9055/1, 9055/2, 9056, 9061, 9062, 9063, 9064, 9065, 9067, 9069, 9070, 9071, 9072, 9073/1, 8627, 9082/1, 9082/2, 9084, 9075, 9089, 9090, 9091, 9430, 9431, 9428, 9215/1, 9218/1, 9218/2, 9308/1, 9308/2, 9310, 9313/1, 9313/2, 9315, 9317, 9319/1, 9321/1, 9323, 9325, 9327/1, 9327/2, 9330, 9331, 9332, 9333, 9334, 9336, 9337, 9341/1, 9347, 9348, 9351, 9354, 9357, 9358, 9363, 9367, 8990, 8999/1, 9421, 9422, 9364, 9353/1, 9201, 9202, 9296, 9298, 8374, 8380, 8383, 8426, 8453, 8455, 8461, 8463, 8466, 8470, 8472, 8475, 8488, 8491, 8606, 8640, 8641, 8645, 8639, 8624, 8621, 8713, 8714, 8349, 8351, 8353, 8354, 9079, 9080/1, 9085, 9086, 9088, 9094, 9135, 9137, 9138, 9140, 9119, 9121, 9125, 9127, 9130/1, 9130/2, 9178, 9204, 9206, 9213, 9215/2, 9234, 9237, 9244, 9246, 9248, 9251, 9252, 9253/1, 9253/2, 9255/1, 9255/2, 9268, 9269, 9270, 9273, 9274, 9275, 9277/2, 8708, 8709, 8715/1, 8716, 8718, 8719, 8729, 8731, 8734/2, 8734/3, 8952, 8969/2, 8974, 8978, 9394, 9396, 9419, 9420, 9424, 9425, 9441, 9443, 9373, 9379, 8980, 8979, 8909, 8910, 8912, 9001, 9002, 9004, 9005, 9160/2, 9161, 9146, 9147, 9148, 9150, 9473, 9468/1, 9469, 8898	

Кевн

Почетна тачка описа грађевинског подручја је тачка број 1, која се налази на тромеђи катастарских парцела 4380/1, 4376/2 и 4377.

Од тачке број 1 граница иде у правцу североистока прати северну међу катастарских парцела 4376/2 и 4374, пресеца пут, катастарска парцела 8073 долази до тачке број 2 на тромеђи катастарских парцела 3968, 3882 и 8073.



Након тачке број 2 граница наставља у правцу севера пратећи источну међу пута, катастарска парцела 8073 до тромеђе пута и катастарских парцела 3968 и 8083, а потом у правцу истока пратећи јужну међу пута, катастарска парцела 8083 и секући пут, катастарска парцела 8082 долази до тачке број 3 на источној међи катастарске парцеле 8082.

Од тачке број 3 граница се ломи и иде у правцу југоистока пратећи источну међу катастарске парцеле 8082 до тачке број 4 на тромеђи катастарских парцела 8082, 8087 и 3861/15.

Од тачке број 4 граница се ломи и иде у правцу североистока пратећи северну међу катастарске парцеле 8087 до тачке број 5 на тромеђи катастарских парцела 8087, 8084 и 3819/1.

Након тачке број 5 граница се ломи и иде у правцу југоистока у дужини од око 112,0 m секући катастарску парцелу 8087, а потом пратећи источну међу катастарске парцеле 8118 долази до тачке број 6 на источној међи катастарске парцеле 8118.

Од тачке број 6 граница се ломи и иде у правцу југозапада сече пут, катастарска парцела број 8118 и даље прати јужну међу пута, катастарска парцела 8115 до тачке број 7, која се налази на тромеђи путева, катастарске парцеле 8115 и 8117 и катастарске парцеле 6664/2.

Након тачке број 7 граница се ломи и иде у правцу југоистока пратећи источну међу путева, катастарске парцеле 8117 и 8123 и долази до тачке број 8, која се налази на тромеђи путева, катастарске парцеле 8123 и 8122 и катастарске парцеле 6525/2.

Од тачке број 8 граница наставља у правцу југа, пресеца пут, катастарска парцела 8122, дужином од 665 m прати источну међу пута, катастарска парцела 8132 до тачке број 9, која се налази на међи пута и катастарске парцеле 6230/25.

Од тачке број 9 граница се ломи и иде у правцу југозапада пратећи јужну међу катастарске парцеле 6202 до тачке број 10 на тромеђи катастарских парцела 6202, 6199 и 8073.

Након тачке број 10 граница се ломи и иде у правцу југоистока пратећи источну међу катастарске парцеле 8073 у дужини од око 13.0 m до тачке број 11 на источној међи катастарске парцеле 8073.

Од тачке број 11 граница се ломи и иде у правцу југозапада секући катастарску парцелу 8073, а потом пратећи јужне међе катастарских парцела 5937/3 и 5937/1, а потом секући катастарску парцелу 8056 долази до тачке број 12 на тромеђи катастарских парцела 8056, 5907 и 5908.

Након тачке број 12 граница се ломи и иде у правцу севера пратећи западну међу катастарске парцеле 8056 до тачке број 13 на тромеђи катастарских парцела 8056, 5890 и 5893.

Од тачке број 13 граница се ломи и иде у правцу југозапада пратећи западне међе катастарских парцела 5893, 5894, 5895 и 5901/1 даље секући катастарску парцелу 8057 долази до тачке број 14 на тромеђи катастарских парцела 5828, 8057 и 5830.

Након тачке број 14 граница прати североисточне међе катастарских парцела 5830, 5834 сече катастарску парцелу 8055 и наставља источном међом катастарске парцеле 4588 до тачке број 15 на тромеђи катастарских парцела 4583, 4588 и 4585.

Од тачке број 15 граница се ломи и иде у правцу североистока пратећи јужне међе катастарских парцела 4585, 4582/1, 4582/2, 4556/3, 4556/2, 4556/1, 4555, 4537/1, 4537/2, 4536/2, 4536/1 и 4535 и 4504 /1 до тачке број 16 на тромеђи катастарских парцела 4535, 4534/1 и 8051.

Након тачке број 16 граница се ломи и иде у правцу северозапада пратећи западну међу пута, катастарска парцела 8051 до тачке број 17, која се налази на тромеђи путева, катастарске парцеле 8051 и 4487/2 и катастарске парцеле 4485/2.

Од тромеђе граница у правцу северозапада прати северну међу пута, катастарска парцела 4487/2 и источну међу катастарске парцеле 4487/1 и долази до тачке број 18, која се налази на тромеђи катастарских парцела 4487/1 и 4486 и пута, катастарска парцела 8047.

Од тачке број 18 граница у правцу севера прати западну међу пута, катастарска парцела 8047 до тачке 19, која се налази на тромеђи путева, катастарске парцеле 8047 и 8046 и катастарске парцеле 4726.

Од тромеђе граница у правцу севера пресеца пут, катастарска парцела 8046 и пресеца катастарску парцелу 4400/1 и даље ка северу прати западну међу пута, катастарска парцела 4334/3 до тачке број 20, која се налази на тромеђи пута и катастарских парцела 4332/2 и 4380/1.

Од тачке број 20 граница у правцу севера прати јужну и источну међу катастарске парцеле 4380/1 и долази до тачке број 1, која је уједно и почетна тачка описа.

Површина грађевинског подручја насеља Кеви износи сса 241, 62 ha.

Списак парцела грађевинског подручја насеља Кеви

Парцеле	
целе	делови*
5889, 5874, 4539, 4566, 4564, 4562, 4560, 4558, 4554, 4553, 4551, 4549, 4539, 5836/1, 5837, 5937/2, 5937/3, 4540, 4542, 4543, 4545, 4547, 4548, 5930, 5931, 5933, 4577, 4579, 4584, 5835, 5838, 6201,	8046, 4400/1, 8073, 8082, 8087, 8116, 8122, 8132, 8056, 8055, 8057



Парцеле	
целе	делови*
6204, 5828, 5829, 5836/2, 4481, 4482, 6563, 6565, 6569, 6545, 6547, 6549/1, 6549/2, 6550/1, 6551, 5890, 5891, 5926/1, 6214/2, 6215/2, 6216, 6217/1, 6217/2, 4345, 4347, 4353, 4300, 4301, 3864, 3866, 6685, 6687, 6688, 6691, 6696, 6698, 6699, 6701, 6702, 6705, 6706, 6712, 6713, 4310, 4311, 4312, 4490/1, 6536/1, 6536/2, 6537, 6538, 6544/2, 6535, 4508, 4509, 4510/2, 4510/1, 4504/2, 4505, 4506, 4511, 4512, 5887, 6228, 6229, 4507/2, 6223, 4326, 4327, 4328, 4264/1, 4265, 4267, 3878, 3883, 3884, 3885, 3886, 3889, 3894, 6606, 6608, 6615, 6619, 6623, 6627/2, 6628, 6629, 6630, 6631/1, 6631/2, 6631/3, 6635, 6637, 6639, 6640, 6642, 6643, 6645, 6647, 6649, 6651, 6655, 8088, 4298, 4299, 4302, 4304, 4306, 3888/1, 3888/2, 3888/4, 3888/5, 3902, 3903, 3904, 3905, 3906, 3907, 3917/3, 3917/4, 3862, 3863, 6663, 6665, 6666, 6667, 6670, 6680, 6683, 6686, 6689, 6690, 6697, 6700, 6703, 6704, 3870, 6707, 6708, 6709, 6710, 6711, 6715, 6716, 6717, 6718, 6721, 6727/1, 6730, 6731, 6732, 6736, 6737, 3893, 3887, 4463, 4325, 5927/1, 4502/1, 4502/3, 4502/4, 4503, 4504/1, 4520, 4523, 4525, 4527, 4528, 4529, 4530, 4531, 4533, 5877, 3881/2, 3881/3, 3881/4, 3881/5, 3970/1, 3970/2, 434373, 3917/2, 3918, 3919, 3951, 3926, 3932, 3933, 3934, 3939, 3940, 3942, 6652, 6657, 6659, 4330, 4433, 4437, 4264/2, 6633/1, 6633/2, 6636, 6638, 4402, 4403, 4405, 4406, 4408, 4409, 6200, 6202, 6203, 6205, 3963, 881/11, 3881/12, 3953, 3959, 3961, 3950, 3956, 3941, 3914, 3915, 3917/7, 3917/8, 3917/9, 3917/10, 3930, 3935, 3936, 3938, 3923, 4374, 4375, 3925, 3931, 6744, 6746, 4335, 4336, 4338, 4362, 4363, 4365, 4366, 4368, 4358, 3909, 3910, 3911, 3921, 3890, 3891, 3871, 3872, 3873, 3874, 3875, 3876, 6719, 6720, 4313, 4314, 4282, 4284, 4286, 4288, 4289, 4290, 4293, 3888/3, 3899, 3900, 3901, 6662, 6669, 6671, 6674, 6675, 6676, 6678, 6679, 6684, 4319, 4321, 4323, 4266, 4269, 4272, 4273, 4276, 4277, 4271, 3895, 3896, 6641, 6644, 6646, 6648, 6650, 4411, 4412, 4414, 4415, 4422, 4424, 4425, 4428, 4429, 4432, 4435, 4439, 6627/1, 6621, 6624, 4446, 4450, 4451, 6613, 4460, 4464, 6595, 6590, 6714, 6722, 6723, 6724, 6572, 6576, 6578, 6579, 6582, 6564, 6568, 6570, 6550/2, 6546, 6548/2, 6548/3, 6541, 4490/4, 4492/2, 6539/2, 6544/3, 6544/5, 6544/6, 4493, 4494, 4497, 4498, 6532/2, 6530, 6528/4, 6528/9, 6529/1, 6529/2, 6529/3, 6528/3, 4507/1, 6225, 4513, 4514, 4515, 4516, 4517, 4518, 4519, 4521, 4522/1, 4522/2, 4524, 5909, 5910, 5913, 5911, 4532, 4534/1, 4534/2, 4538, 4541, 4526, 5880, 5881, 5882, 5883, 5884, 5915/1, 5915/2, 5918, 5919, 5921/2, 5921/3, 5926/2, 6219, 4550, 4552, 4544, 4546, 5862, 5863, 5865, 5866, 5867, 5868, 5869, 5870, 5871, 5872, 5873, 5875, 6215/1, 5928/2, 5927/2, 6214/1, 4569, 4570, 4572, 4574, 4561, 4563, 5845, 5847, 5848, 5849, 5850, 5851, 5852/1, 5852/2, 5853, 5854, 5855, 5859, 3944, 3947, 3948, 3949, 6739, 4340, 4343, 4351, 4352, 4354, 4355, 4356, 4357, 4359, 4360, 4361, 4364, 4305, 4307, 3865, 3867, 3868, 3869, 4315, 4316, 4317, 4318, 4320, 4322, 4324, 4278, 4280, 4281, 4285, 4292, 4295, 4303, 3897, 3898, 6653, 6654, 6656, 6658, 6660, 6661, 6668, 6672, 6673, 6677, 6681, 4417, 4401, 4329, 4331, 4427, 4430, 4431, 4434, 4438, 4440, 4441, 6633/3, 6634, 4436, 6618, 6620, 6625, 4448, 4452, 4456, 4457, 4459, 6607, 6609, 6598, 6593, 6596, 6602, 6577, 6581, 6585, 6588, 4571, 4573, 4575, 4576, 4578, 4580, 4581, 4583, 5842, 5843, 5844, 5846, 5856, 5857/1, 6206, 6208, 6209, 6210, 3968, 3937, 3943, 3945, 3946, 3952, 3954, 3955, 3957, 3958, 3960, 3962, 3964, 4308, 4268, 4270, 4274, 4275, 4279, 4283, 4287, 4291, 4294, 4296, 4297, 6725, 6726, 6727/2, 4404, 4407, 4410, 4413, 4416/1, 4416/2, 4418, 4419, 4420, 4421, 4423, 4426, 4442, 4443, 4444, 4445, 4447, 4449, 4453, 4454, 4455, 4458, 4263, 6605/2, 6610, 6611, 6612, 6614, 6616, 6617, 6622, 6626, 4474, 4475, 4476, 6571, 6573, 6574, 6575, 6580, 6583, 6584, 6586, 6587, 6589, 6592, 6594, 4488, 4489, 4490/2, 4490/3, 4491, 4495, 6543, 6544/4, 6552/2, 4485/1, 5878, 5879, 5885,	



Парцеле	
целе	делови*
5886, 5888, 5892, 5912, 5914, 5916, 5917, 6211/2, 6218, 6220, 6221, 5832, 5833, 3881/6, 3881/7, 3881/8, 3881/9, 3881/10, 6745, 6747, 6748, 4469, 4470, 4472, 4473, 4477, 4478, 4480, 4483, 4484, 4485/2, 4486, 4557, 4559, 4565, 4567, 4568, 5839, 6211/1, 6211/3, 6212/1, 6212/2, 6213/1, 6213/2, 6213/3, 5897, 5898, 6207/1, 6207/2, 5840, 5841, 5857/2, 5858, 5860, 5861, 5864, 5896, 8115, 3882, 3908, 3920, 3916, 3880, 4367, 4369, 4370, 4371, 4372, 3881/1, 3877, 3879, 3892, 3912, 3913, 3917/1, 3917/5, 3917/6, 3922, 3924, 3927, 3928, 3929, 6682, 6692, 6693, 6694, 6695, 6733, 6734, 6735, 6738, 6740, 6741, 6742, 6743, 6749, 8123, 6532/4, 6532/3, 4492/1, 4496, 4499/1, 4499/2, 4499/3, 4499/4, 4500, 4501, 4502/2, 5920, 5921/1, 5922, 5923, 5925, 5929, 5932, 5934/1, 5934/2, 5934/3, 5935, 5936/1, 5936/2, 5937/1, 6222, 6224, 6226, 6227, 6526, 6527, 6528/1, 6528/2, 6528/5, 6528/6, 6528/7, 6528/8, 6531, 6532/1, 6533, 6534, 6539/1, 6540, 6542, 6544/1, 6548/1, 6552/1, 6553, 6557, 6562, 6566, 6567, 8051, 5928/1, 4461, 4462/1, 4462/2, 4465, 4466, 4467/1, 4467/2, 4467/3, 4468, 4376/1, 4376/2, 4334/3, 4337, 4339, 4341, 4342, 4344, 4346, 4348, 4349, 4350, 4309, 6591, 6597, 6599, 6600, 6601, 6605/1, 8047, 8117, 6554, 6555, 6556, 3966, 3967, 6604, 6560, 6561, 5924, 3969, 4471, 6558, 6559, 6603	

Торњош

Опис границе грађевинског подручја Торњош почиње тачком број 1 која је дефинисана тромеђом парцела 1097, 8009 и 1529/1, од ове тачке граница иде у правцу југоистока пратећи североисточну међу парцеле 1139 до тачке број 2 на тромеђи парцела 565, 600/1 и 1139.

Након тачке број 2 граница се ломи и иде у правцу североистока пратећи јужну међу парцела 600/1, 597, 595 и 596 а потом сече парцелу 1097 до тачке број 3 на источној међи парцеле 1097.

Од тачке број 3 граница се ломи и иде у правцу југоистока пратећи источну међу парцеле 1097, пресеца државни пут Па реда бр.105, парцела 8006 и даље ка југоистоку дужином од око 128 m прати источну међу парцеле 1096 до тачке број 4 на источној међи парцеле 1096.

Након тачке број 4 граница се ломи и иде у правцу југозапада сече парцелу 1096, скреће ка југу, прати северну међу парцеле 626 и долази до тачке 5, која се налази на тромеђи парцела 622, 625 и 626.

Од тромеђе граница у правцу југа прати западну међу парцела 626 и 627 до тромеђе парцела 627, 628 и 629, пресеца парцелу 629 до североисточне међе парцеле 631 и даље ка југу прати западну међу парцела 629, 639, 640, 641, 648/2, у истом правцу пресеца парцелу 648/2, 649, 651, 653, 654/2, 655, 657, 658, 660, 669, 663, 666, 665, 668, 672 и 1142 и долази до тачке 6 на граници парцела 1142 и 675.

Од тачке 6 граница у правцу југозапада прати јужну међу парцеле 1142, пресеца пут, парцела 1140, мења правац ка северу до тромеђе парцела 1140, 741 и 1143, а затим у правцу југозапада прати јужну међу пута, парцела 1143 до тачке 7 на јужној међи парцеле 1143.

Од тачке 7 граница у правцу севера пресеца пут, парцела 1143, прати западну међу парцеле 743, пресеца парцеле 748/2, 748/1, 749, 750, 753/2, 759, 763/1, 763/2, 764/2 и даље у правцу севера прати западну међу парцеле 777 и у правцу севера пресеца парцеле 777, 782/3, 782/2 и 787 и долази до тачке 8 на граници парцела 787 и 789.

Од тачке 8 граница у правцу југозапада прати јужну међу парцела 789, 791 и 793 и долази до тачке 9 на тромеђи парцела 793, 787 и 786.

Од тачке 9 граница у правцу југоистока прати западну међу парцеле 787 до тромеђе парцела 789, 787 и 782/2, мења правац ка југозападу и јужном међом парцеле 786 долази до тачке 10, која се налази на међи парцела 786 и 782/1.

Од тачке 10 граница у правцу југа пресеца парцеле 782/1, 780 и 783, прати западну међу парцела 772, 768, 769 до југоисточне међе парцеле 767 и даље ка југу пресеца парцеле 769, 765, 764/2 и 764/1, прати западну међу парцеле 763/2, наставља у истом правцу и пресеца парцеле 763 и 757, прати западну међу парцеле 757 и наставља у правцу југа пресецајући парцеле 753/1, 750, 749, 748, 747, 745, 1143, 740, 735 и 734/2 и јужном међом парцеле 734/2 у правцу запада долази до тачке 11 на тромеђи парцела 1141, 734/1 и 734/2.

Од тромеђе граница у правцу југозапада пресеца пут, парцела 1141 и прати северну међу парцеле 918, ломи се у правцу севера, пресеца парцеле 917 и 912 и под правим углом долази до тачке 12 на међи парцела 1144 и 912.

Од тачке 12 граница у правцу југозапада прати јужну међу пута, парцела 1144 и долази до тачке 13, која се налази тромеђи парцела 1115, 1144 и 913.



Од тромеђе граница у правцу југозапада пресеца парцелу 1144 и пратећи јужну међу парцеле 1112 долази до тачке број 14 на тромеђи путева, парцеле 1112 и 1113 и парцеле 967.

Од тромеђе граница у правцу југоистока прати западну међу пута, парцела 1113 до тачке број 15 на тромеђи пута и парцела 971 и 977.

Од тачке број 15 граница у правцу југозапада прати јужну међу парцела 971, 972 и 970 до тачке број 16 на тромеђи парцела 968, 976 и 977.

Од тачке број 16 граница у правцу југоистока прати западну међу парцела 977, 979, 982, 985, 987, 990, 994, 998/1, 1002, 1005, 1009, долази до тромеђе парцела 1008, 1009 и 1012, пресеца парцеле 1012, 1015 и 1017 до североисточне међе парцеле 1016, прати њену источну међу, пресеца парцелу 1018 и даље ка југоистоку пратећи источну међу парцела 1020, 1019 и 1022 и пресецајући пут, парцела 1096 долази до тачке број 17 на јужној међи парцеле 1096.

Од тачке број 17 граница у правцу југозапада прати јужну међу парцеле 1096 до тачке број 18 на четвотромеђи путева, парцеле 1093, 1096 и 1923 и парцеле 4821/1.

Након тачке број 18 граница се ломи и иде у правцу југоистока пратећи међу парцеле 8037 до тачке број 19 на међи парцеле 4822.

Од тачке број 19 граница се ломи и иде у правцу југозапада секући парцелу 8037 а потом пратећи међу парцеле 4842/1 долази до тачке број 20 на југозападној међи парцеле 4842/1.

Након тачке број 20 граница се ломи и иде у правцу северозапада пратећи међу парцеле 4842/1 пресеца пут, парцела 1095 и долази до тачке број 21 на међи парцела 1095 и 1026.

Од тачке број 21 граница у правцу северозапада пресеца парцелу 1026, прати западну међу парцеле 1024, 1027, 1029, 1032, 1031, 1035, 1038, 1042, 1044, 1047, 1049, 1052, 1055, 1059, 1061, 1066, 1069, пресеца парцелу 1072/1, прати западну међу парцела 1071, 1075, 1080, пресеца парцеле 1081, 1083, 1085, прати западну међу парцеле 1084 и 1086 и пресецајући парцеле 1089/1 и 1089/2 долази до тачке број 22 на јужној међи пута, парцела 1111.

Од тачке број 22 граница у правцу југозапада прати јужну међу пута, парцела 1111 и пресецајући пут, парцела 1095, долази до тачке број 23 на западној међи пута, парцела 1111.

Од тачке број 23 граница у правцу северозапада прати западну међу пута, парцела 1111 до тачке број 24 на тромеђи парцела 8003, 4843 и 1095.

Након тачке број 24 граница се ломи и иде у правцу југозапада пратећи међу парцеле 8003 до тачке број 25 на тромеђи парцела 8003, 4850 и 4851.

Од тачке број 25 граница се ломи и иде у правцу северозапада секући парцелу 8003, а потом пратећи међу парцела 1178, 1179 и 1180 до тачке број 26 на северозападном прелому међе парцеле 1180.

Након тачке број 26 граница се ломи и иде у правцу североистока пратећи међу парцеле 1205/1 до тачке број 27 на тромеђи парцела 1205/1, 1098 и 1147.

Од тачке број 27 граница се ломи и иде у правцу северозапада, а потом североистока пратећи међу парцеле 1098 до тачке број 28 на тромеђи парцела 1098, 1205/1 и 1205/2.

Након тачке број 28 граница се ломи и иде у правцу северозапада пратећи међу парцеле 1205/1 до тачке број 29 на тромеђи парцела 1202, 1205/1 и 1204/2.

Од тачке број 29 граница се ломи и иде у правцу североистока пратећи северну међу парцеле 1204/2 а потом пресецајући пут Торњош – Чантавир, парцела 7997 долази до тачке 30, која се налази на међи пута и парцеле 1316/1.

Од тачке број 30 граница иде у правцу североистока, пресеца парцеле 1316/1, 1317/1 и 1317/11, мења правац ка југу и прати источну међу парцеле 1317/11 до тачке 31 на тромеђи парцела 1097, 1317/11 и 1317/12.

Након тачке број 31 граница се ломи и иде у правцу североистока пратећи северозападну међу парцеле 1097 до тачке број 1 где се завршава опис границе грађевинског подручја насеља Торњош.

Списак парцела грађевинског подручја насеља Торњош

Парцеле	
целе	делови*



Парцеле	
целе	делови*
132047/2, 1204/1, 1205/21, 1205/20, 1205/19, 1205/18, 1205/17, 1205/16, 1205/15, 1205/14, 1205/13, 1205/13, 1205/12, 1205/11, 1205/10, 1205/9, 1205/8, 1205/7, 1205/6, 1205/5, 1205/4, 1205/3, 1205/2, 1316/2, 1098, 1145, 1146, 1147, 1148, 1149/1, 1149/2, 1150, 1151, 1152, 1153, 1154, 1155, 1156, 1157, 1158, 1159, 1160, 1161, 1162, 1163, 1164, 1165, 1166, 1167, 1168, 1169, 1170, 1171, 1172, 1173, 1174, 1175, 1176/1, 1176/2, 1177/1, 1177/2, 1178, 1179, 1180, 1099, 340, 341, 342, 343, 344, 345, 346, 347, 1100, 348, 349, 351, 352, 353, 354, 355, 346, 358, 359, 360, 361, 362, 363, 364, 365, 366, 367, 368, 369, 370, 371, 372, 373, 374, 375, 1102, 378, 379, 380, 381, 382, 383, 384, 385/1, 385/2, 386/1, 386/2, 1101, 1094, 388, 389, 390, 392, 393, 394, 395, 396, 397, 398, 399, 400, 401, 402/1, 402/2, 402/3, 404, 405/1, 405/2, 406/1, 406/2, 407/1, 407/2, 408/1, 408/2, 409/1, 409/2, 410/1, 410/2, 411/1, 411/2, 412/1, 412/2, 413, 414, 1127, 1128, 415, 416, 417, 418, 419, 420, 421, 422, 4424/1, 424/2, 424/3, 1130, 425/1, 425/2, 426/1, 426/2, 427/1, 427/2, 429, 429, 430, 1129, 441, 442/1, 442/2, 443, 444, 445, 446, 447, 1132, 448, 449, 450/1, 450/2, 451, 452, 453, 1131, 1133, 431/1, 431/2, 432/1, 432/2, 433, 434, 435/1, 435/2, 436, 437, 438, 439, 1136, 459, 458, 457, 456/2, 456/1, 455, 454, 475, 474, 473, 472, 471, 1134, 1135, 460, 461, 462, 463, 464, 465, 466, 467, 468, 469, 470, 476, 502, 501, 500, 499, 477/1, 471/2, 471/3, 478/1, 478/2, 479, 480, 481, 482, 483, 484, 485, 486, 487, 488, 489, 490, 491, 492, 493, 494, 495, 496, 497, 498, 1137, 504, 505, 506, 503, 507, 508, 509, 510, 511, 512, 513, 514, 515, 516, 517, 518, 519, 520, 521, 522, 523, 524, 525, 526, 1138, 527, 528, 529, 530, 531, 532, 533, 534, 535, 536, 537, 538, 539, 540, 541, 542, 543, 544, 545, 546, 547, 548, 549, 550, 551, 552, 1138, 553/1, 553/2, 556, 580, 559, 560, 561, 562, 563, 564, 1139, 565, 566, 567, 568, 569, 570, 571, 572, 573, 574, 575, 576, 577, 578, 579, 580, 581, 582, 583, 584, 585, 586, 587, 588, 589, 590, 592, 592, 1092/2, 606, 607, 608, 609, 610, 611, 612, 613, 614, 615, 616, 617, 618/1, 618/2, 619, 622, 620, 623, 624, 625, 628, 630, 631, 632, 633, 634, 635, 636, 637, 638, 642, 643, 644, 645, 646, 647, 650, 652, 656, 659, 661, 662, 664, 667, 671, 670, 742, 776, 765, 764, 788, 789, 790, 791, 786, 785, 784, 783, 792, 793, 794, 795, 796, 797, 798, 799, 800, 801, 802, 803, 804, 805, 806, 807, 808, 778, 779, 771, 770, 766, 767, 763/3, 762, 761, 760, 756, 754, 751, 755, 752, 746, 1141, 737, 738, 739, 736, 914, 915, 916, 1144, 911, 910, 909, 908, 907, 906, 905, 904, 903, 902, 901, 900, 899, 898, 897, 896, 895, 894, 893, 892, 891, 888, 883, 882, 881, 851, 850, 849, 848, 847, 846, 845, 844, 843, 842/4, 842/3, 842/2, 842/1, 852, 841, 840, 839, 838, 837, 835, 834, 833, 821, 818, 818, 817, 814, 812, 811, 810, 809, 813, 816, 815, 828, 827, 823, 825, 826, 824, 822, 820, 819, 1092/3, 893, 892, 891, 890, 889, 887, 886, 885, 880/2, 880/3, 880/1, 879/2, 879/3, 878, 877/2, 877/1, 879/1, 876, 875/2, 875/1, 874/2, 874/1, 874/3, 873, 872, 871, 870, 869, 868, 865/1, 867/1862, 863, 856, 858, 866/1, 867/4, 865/4, 866/2, 866/3, 865/3, 865/2, 865/4, 861, 860, 859, 858, 857, 855, 853, 854, 1115, 1, 2, 3, 4, 5/1, 5/2, 6, 7, 8, 9, 10, 11/1, 11/2, 12, 13, 14, 15, 16, 17, 18, 19, 20, 21, 22, 23, 24, 25, 26, 1126, 1118, 1125, 1117, 27, 28, 29, 30, 31, 32, 33, 34/1, 34/2, 35, 36/1, 36/2, 3738, 39, 40, 41, 42, 43, 44/1, 44/2, 44/3, 45, 46, 47, 48, 49, 51, 52, 53, 54, 55, 56, 1124, 57, 58, 59, 60, 61, 62, 63, 64, 65, 66/1, 66/2, 67, 68, 69, 70, 71, 72, 73, 74, 75, 76, 77, 78, 79, 80, 81, 82, 83, 84, 85, 86, 87, 1123, 88, 89, 90, 91, 92, 93, 94, 95, 96, 97, 98, 99, 100, 101, 1119, 102, 103, 104, 106, 105, 107, 108, 109, 110, 111, 112, 113, 114, 115, 116, 117, 118, 119, 120, 1112, 121, 122, 123, 124, 125, 126, 127, 128, 129, 130, 131, 132, 133, 134, 1120, 135, 136, 137, 138, 139, 140, 141, 142, 143, 144, 145, 146, 147, 148, 149, 150, 151, 152, 153, 154, 155, 156, 157, 158, 159, 160, 161, 162, 163, 1121, 164, 165, 166, 167, 168, 169, 170, 171, 172, 173, 174, 175, 176, 177, 1122, 178, 179, 180,	7997, 1316/1, 1317/11, 1317/1, 8003, 1097, 1092/1, 1096, 629, 648/2, 649, 651, 653, 654/2, 655, 657, 1140, 1142, 672, 668, 665, 666, 663, 669, 660, 658, 743, 748/2, 748/1, 749, 750, 753/2, 759, 763/1, 763/2, 764/1, 7645/2, 777, 782/3, 782/2, 787, 780, 782/1, 773, 769, 765, 764/2, 764/1, 763/1, 757, 753/1, 750, 749, 747, 745, 1143, 740, 735, 734/2, 912, 917, 1095, 1026, 1028, 1043, 1072/1, 1083, 1085, 1089/1, 1089/2, 8037, 978, 994, 1005, 1013, 1015, 1017, 1018



Парцеле	
целе	делови*
181, 182, 183, 184, 185, 186, 187/1, 187/2, 188, 189, 190, 191/1, 191/2, 1932, 193, 194, 195, 196, 197, 198, 199, 200, 201, 202, 203/1, 203/2, 204, 205, 206, 207, 208, 209, 210, 211, 212, 213, 214, 215, 217, 216, 218, 219, 220, 221, 232, 233, 234, 8182, 226, 225, 227, 228, 229, 230, 231, 235, 236, 237, 238, 239, 241, 243, 244, 1110, 1111, 259, 258, 257, 255, 253, 254/1, 254/2, 251, 252, 249, 248, 250, 247, 246, 245, 1108, 260, 261, 262, 263, 264, 1109, 265, 266, 267, 268, 269/1, 269/2, 270/1, 270/2, 1106, 272, 1105, 1107, 271, 273, 274, 275, 277, 278, 279, 280, 281, 282, 283, 284, 285, 286, 287, 288, 289, 290, 291, 292, 293, 294, 295, 296, 297, 298, 299, 301, 302, 303, 304, 305, 306, 307, 308, 309, 310, 311, 312, 313, 314, 315, 316, 1104, 317, 318, 319, 320, 321, 322, 323, 324, 325, 326, 327, 328, 329, 330, 331, 332, 333, 1103, 334, 335, 336, 337, 338, 1087, 1086, 1084, 1082, 1080, 1075, 1078, 1077, 1059, 1076, 1071, 1073, 1072/2, 1069, 1067, 1066, 1062, 1061, 1063, 1058, 1055, 1056, 1052, 1053, 1050, 1049, 1047, 1046, 1045, 1042, 1044, 1038, 1039, 1035, 1036, 1031, 1032, 1027, 1024, 1025, 4842/1, 1093, 966, 967, 968, 969, 970, 971, 972, 973, 974, 975, 976, 980, 981, 983, 984, 986, 988, 989, 993, 991, 992, 995, 996, 997, 988/2, 999, 1003, 1004, 1006, 1007, 1008, 1014, 1016, 1020, 1019, 1022	

Површина грађевинског подручја насеља Торњош износи око 176,17 ha.

1.4.2. Грађевинско земљиште ван границе грађевинског подручја насеља

Грађевинско земљиште ван грађевинског подручја насеља у обухвату Плана чине: зоне становања ван грађевинског подручја насеља, радне зоне, зона кућа за одмор, зона туристичко-рекреативних садржаја, комунални објекти (трансфер станица) и енергетски објекти.

На рефералној карти бр. 1: Намена простора, грађевинско земљиште ван границе грађевинског подручја насеља је означено бројевима од **2-30**, а на рефералној карти бр. 4: Карта спровођења, приказана је израда и спровођење просторно-планске и урбанистичке документације и директна примена овог Плана.

1.4.2.1. Зоне становања ван грађевинског подручја насеља

За рурално подручје општине Сента карактеристичан је велики број салаша. Нека насеља (Богараш и Кеви) су чак настала око већих група ушорених салаша, док су мање групе тзв. шорови, временом изгубили примарну функцију салаша и остали да егзистирају као породично становање у атару, углавном уз значајније путне правце. Дефинисано је девет оваквих локација - шорова, назначених као зоне становања ван грађевинског подручја насеља (на рефералној карти бр. 1 су нумерисани бројевима од **2 - 10**). Ова намена укупно обухвата површину од 47,63 ha, а опис границе грађевинског подручја, као и правила уређења и грађења су дата овим Планом.

1.4.2.2. Радне зоне ван грађевинског подручја насеља

Радне зоне ван грађевинског подручја насеља се налазе на петнаест локација. На рефералној карти бр. 1 означене су бројевима од **11 - 25**. Ове локације су у склопу постојећих радних зона, које су углавном ван функције, а чине их економије, фарме, производни, пословни и слични садржаји, а заузимају укупну површину од 262,52 ha. У случају реконструкције објеката у постојећим габаритима или доградње објеката (уз обавезно поштовање индекса заузетости дефинисаних овим Планом), услови за изградњу ће се издавати на основу овог Плана. Уколико се врши нова изградња и не задржава постојећа делатност, обавезна је израда урбанистичког пројекта. Урбанистички пројекат урадити на основу правила грађења из овог Плана и у складу са условима надлежних организација и јавних предузећа у чијој је надлежности њихово издавање. За дефинисане радне зоне, ако се укаже потреба за утврђивањем нове регулације могућа је израда плана детаљне регулације.



1.4.2.3. Зона кућа за одмор

Северно од насеља Сента постоји велика зона кућа за одмор. Ова зона је углавном формирана и изграђена, а власници многих објеката овде проводе чак већи део године, тако да се пре може говорити о секундарном становању него о класичној викенд зони.

Локација зоне кућа за одмор на рефералној карти бр. 1 је обележена бројем **26**. Ова зона заузима површину од 111.06 ha, а изградња ће се вршити на основу услова из овог Плана, у оквиру дефинисаних граница грађевинског земљишта.

1.4.2.4. Зона туристичко-рекреативних садржаја

Планиране зоне туристичко-рекреативних садржаја обухватају три локалитета - „Краљица воћа“, „Јанек“ и Ловачки дом (на рефералној карти бр. 1 су обележени бројевима **27, 28 и 29**).

На локалитету „Краљица воћа“ (бр. 27), који је регистрован као сеоско туристичко домаћинство, поред постојећих садржаја (централни објекат са рестораном и смештај у три етно кућице са укупно шест лежајева), планира се изградња велнес центра са салом за мале спортове. У непосредној близини ових објеката се планира изградња језера, на простору природне депресије, које ће служити за купање и спортски риболов.

На локалитету „Јанек“ (бр. 28) поред објекта за смештај, постоје и објекти за производњу и дегустацију вина, као и површине под виноградом.

На локалитету Ловачког дома (бр. 29) постоје смештајни капацитети, а планира се изградња пратећих објеката и терена за спорт, рекреацију и забаву.

Ова намена укупно обухвата површину од 7,06 ha.

Опис границе грађевинског подручја ових туристичких локалитета, као и правила уређења и грађења су дата овим Планом.

1.4.2.5. Комунални и инфраструктурни садржаји ван насеља

Трансфер станица и општинска депонија комуналног отпада

Локација трансфер станице се налази на делу постојеће општинске депоније (укупна површина је 9, 83 ha), на катастарској парцели од 1 ha која је издвојена пројектом парцелације. Ова локација је на рефералној карти бр. 1 означена бројем **30**.

Привремено складиштење и селекција отпада ће се вршити у складу са Регионалним и Локалним планом управљања отпадом, Законом о управљању отпадом и Правилником о категоријама, испитивању и класификацији отпада („Службени гласник РС“, број 56/10 и 93/19). У складу са технолошким захтевима, овај комплекс има приступну зону, плато претоварне станице и плато сабирне станице. Комплекс је ограђен.

Услови за евентуалну изградњу нових објеката у оквиру постојећег комплекса ће се стећи директном применом овог Плана у оквиру дефинисаних граница грађевинског земљишта.

Енергетски објекти

Услови за изградњу нових производних енергетских објеката (електране као засебни комплекси), трансформаторских постројења 20(35)/110 kV, односно 110/20 kV и мреже преносног система електричне енергије, ће се стећи на основу урбанистичког плана и смерница из Плана.

Реконструкција постојећих комплекса трансформаторских постројења 110/x kV, где не долази до промене регулације, као и високонапонске трансформације, ће се реконструисати по условима надлежног оператора дистрибутивног система електричне енергије и овог Плана.



Реконструкција постојеће преносне и дистрибутивне мреже електричне енергије, у складу са Законом, вршиће се по условима надлежног оператора преносног и дистрибутивног система електричне енергије и овог Плана.

Сабирне станице, нафте и гаса и сабирне гасне станице (СГС), мерно-регулационе (МРС) и регулационе станице (РС)

Сабирне и сабирне гасне станице и друге објекте за експлоатацију нафте и природног гаса, мерно-регулационе станице (МРС) и регулационе станице (РС) за потребе насеља (широке потрошње) и индустријских и комуналних потрошача, градити или реконструисати унутар грађевинског подручја на основу урбанистичког плана насеља и смерница датим овим Планом, односно на основу овог Плана унутар насеља за које су израђени **уређајне основе насеља**. За потребе садржаја ван грађевинских подручја насеља чије се спровођење предвиђено овим Планом, као и на пољопривредном земљишту, у складу са правилима и мерама који су дати у поглављу III/1./1.6./1.6.4. Термоенергетска инфраструктура.

Ова намена укупно обухвата површину од 1, 27 ha.

1.4.2.6. Опис граница грађевинског земљишта ван грађевинског подручја насеља

Зоне становања ван грађевинског подручја насеља

Локација 2 се налази северно од насеља Богараш и чине га следеће целе катастарске парцеле: 10638/1-5, 10639-10646, 10648-10650 (КО Сента) и 2940, 2942, 2946/1, 2946/4, 2946/5, 2947, 2948/2, (КО Торњош) и део катастарских парцела 21113 (КО Сента) и 7938 и 8113 (КО Торњош).

Површина локације 2 износи 4, 20 ha.

Локација 3 се налази западно од насеља Богараш и чине га следеће целе катастарске парцеле: 3080 - 3083, 3086 - 3090, 3093 и 3094 (КО Торњош).

Површина локације 3 износи око 0, 95 ha.

Локација 4 се налази северно од насеља Горњи Брег (КО Сента) и дефинисано је на следећи начин:

- са северне стране северном међом катастарске парцеле 20770;
- са источне стране источном међом катастарске парцеле 11018;
- са јужне стране јужном међом државног пута IIа реда број 102, катастарска парцела 20627;
- са западне стране источном међом катастарске парцеле 10932.

Списак парцела грађевинског подручја локације 4

Парцеле	
целе	делови*
10933, 10934, 10935, 10936, 10937, 10938, 10939, 10940, 10941, 10942, 10943, 10944, 10945/1, 10945/2, 10946, 10947, 10948, 10949, 10950, 10951, 10952, 10953, 10954, 10955, 10956, 10957, 10958, 10959, 10960, 10961, 10962, 10963, 10964, 10965, 10966, 10967, 20786, 10968, 10969, 10970, 10971, 10972, 10973, 10974, 10975, 10976, 10977, 1078, 10978, 10980, 10981/1, 10981/2, 10982, 10983, 10984, 10985, 10986, 10987, 10988, 10989, 10990, 10991, 10992, 10993, 10994, 10995, 10996, 10997, 10998, 10999, 11000, 11001, 11002, 11003, 11004, 11005, 11006, 11007, 11008, 11009, 11010, 11011/1, 11011/2, 11012, 11013, 11014, 11015, 11016, 11017, 11018, 22787	20770, 20627

Површина локације 4 износи око 11, 86 ha.

Локација 5 се налази северно од насеља Горњи Брег (КО Сента), а источно од државног пута IIа реда број 105 и дефинисано је на следећи начин:

- са северне стране јужном међом катастарске парцеле 9540;
- са источне стране железничком пругом Хоргош - Сента, катастарска парцела 20622, северном међом катастарске парцеле 13032 и западном међом пољског пута, катастарска парцела 20732;



- са јужне стране северном међом катастарских парцела 12963/2, 12965, 20589 и западном међом катастарске парцеле 9475;
- са западне стране западном међом државног пута Па реда број 105, катастарска парцела 20631;

Списак парцела грађевинског подручја локације 5

Парцеле	
целе	делови*
9539, 9538, 9537, 9536, 9535, 9534, 9533, 9532, 9531, 9530, 9529, 9528/2, 9528/1, 9527, 9526, 9525, 9524, 9523/2, 9523/1, 9522, 9521, 9520, 9519, 9518, 9517, 9516, 9515, 9514, 9499, 9498, 9497, 9496, 9513, 9512, 9511, 9510, 9509, 9493, 9494, 9495, 9508, 9507, 9506, 9505, 9504, 9503, 9502, 9501, 9500, 9499, 9483, 9484, 9485, 9486, 9487, 9488, 9489, 9490, 9491, 9412, 10032, 12966, 12967, 12968, 12969, 12970, 12971, 12972, 12973	20631, 20622, 13033

Површина локације 5 износи око 12,05 ха.

Локација 6 се налази западно од насеља Горњи Брег (КО Сента) и чине га следеће целе катастарске парцеле: 8854, 8856, 8857, 8860, 8862, 8864 - 8870, 8871/1-2, 8872/1-2, 8873 - 8891 и 11396 као и делови катастарских парцела: 8855, 8859, 8861, 9432/3, 9471 и 9472.

Површина локације 6 износи око 3, 70 ха.

Локација 7 се налази се налази јужно од насеља Горњи Брег (КО Сента) и чине га следеће целе катастарске парцеле: 11978/2-4, 11979, 11980, 12768/1-2, 12769 - 12785, 12799, 12800, као и делови катастарских парцела: 11978/1, 11978/5, 11981, 20868 и 20870.

Површина локације 7 износи око 2, 87 ха.

Локација 8 се налази источно од насеља Кеве (КО Торњош) и чине га следеће:

- целе катастарске парцеле: 6502/1, 6502/2, 6503 - 6507, 6508/1, 6508/2, 6509 - 6524, 6319, 6320, 6322, 6327 - 6329, 6331, 6333, 6334, 6343 и 6344;
- делови катастарских парцела: 6321, 6335, 6338/1, 6338/2, 6339, 6340, 6341/1, 6341/2, 6342, 6345, 6346 и 8122.

Површина локације 8 износи око 5, 69 ха.

Локација 9 (КО Торњош) се налази дуж државног пута Па реда број 102 и чине га следеће:

- целе катастарске парцеле: 2371, 2384, 2385, 2386, 2387, 2388, 3694, 3697, 3704/1, 3704/2, 3705, 3706, 3707, 3708 и 3709;
- делови катастарских парцела: 2372, 2374, 3695, 3703/2, 3712/2, 3713/4, 3713/1 и 8006.

Површина локације 9 износи око 3, 91 ха.

Локација 10 (КО Торњош) се налази јужно од државног пута II реда бр.102 и чине га следеће целе катастарске парцеле: 4099 - 4127 и део катастарске парцеле 8073.

Површина локације 10 износи око 2, 4 ха.

Радне зоне ван грађевинског подручја насеља

Локација 11 се налази у КО Сента (северно од насеља Сента) и чине је целе катастарске парцеле: 14341, 14342 и 14343.

Површина локације 11 износи око 22,08 ха.

Локација 12 се налази у КО Сента (западно од насеља Сента) и чини је катастарска парцела: 15858/11.

Површина локације 12 износи око 2, 12 ха.

Локација 13 се налази у КО Сента (југоисточно од насеља Горњи Брег) и чини је катастарска парцела: 15858/11.

Површина локације 13 износи око 5, 40 ха.

Локација 14 се налази у КО Сента (јужно од насеља Сента) и чине је целе катастарске парцеле: 19982, 19983, 19985/1-3, 19985/6, 19986/21 - 27 и 20983/2 .

Површина локације 14 износи око 9, 34 ха.

Локација 15 се налази у КО Сента (јужно од насеља Сента) и обухвата парцелу 20476.

Површина локације 15 износи око 28, 18 ха.



Локација 16 се налази у КО Сента (јужно од насеља Сента) и чине је целе катастарске парцеле: 19707, 19766, 19767, 19768, 19769 и делови катастарских парцела 21002, 19709/1 и 19770.
Површина локације 16 износи око 71,03 ха.

Локација 17 се налази у КО Сента (северно од насеља Горњи Брег) и чине је катастарске парцеле: 9700 - 9702 и 9710/1.
Површина локације 17 износи око 4,4 ха.

Локација 18 се налази у КО Сента (јужно од насеља Богараш) и чине је катастарске парцеле: 11744 и 11746.
Површина локације 18 износи око 4,39 ха.

Локација 19 се налази у КО Сента (југозападно од насеља Сента) и чине је катастарске парцеле: 12327, 12328, 12329, 12330, 12331 и 12332.
Површина локације 19 износи око 21,94 ха.

Локација 20 се налази у КО Сента (југозападно од насеља Сента) и чине је катастарске парцеле: 12346, 12347, 12348 и 12349 и делови катастарских парцела 12350 и 20641.
Површина локације 20 износи око 21,94 ха.

Локација 21 се налази у КО Торњош (северно од државног пута Ша реда број 102) и чини је катастарска парцела 2732/1.
Површина локације 21 износи око 24,59 ха.

Локација 22 се налази у КО Торњош (северно од насеља Торњош) и чине је катастарске парцеле: 1198, 1200, 1201, 1202 и 1203.
Површина локације 22 износи око 31,25 ха.

Локација 23 се налази у КО Торњош (западно од насеља Торњош) и чини је део катастарске парцеле: 4842/4.
Површина локације 23 износи око 3,57 ха.

Локација 24 се налази у КО Торњош (источно од насеља Кеви) и чине је катастарске парцеле: 6761, 6762, 6763, 6764 и 6765.
Површина локације 24 износи око 10,76 ха.

Локација 25 се налази у КО Торњош (источно од насеља Кеви) и чине је катастарске парцеле: 5956 и 5957.
Површина локације 25 износи око 1,53 ха.

Зона кућа за одмор

Локација 26 се налази у КО Сента (северно од насеља Сента) и дефинисана је на следећи начин:
Почетна тачка описа границе локације 26 се налази на тремећи канала, катастарска парцела 21057, пута, катастарска парцела 20681 и катастарске парцеле 14286. Од тремеће граница у правцу истока прати јужну међу канала и јужну међу катастарских парцела 14243/1, 14230 и пута, катастарска парцела 20684 до тремеће путева, катастарске парцеле 20684 и 20685 и катастарске парцеле 14192/2. Од тремеће граница у правцу југа прати западну међу пута, катастарска парцела 20685 и канала, катастарска парцела 14193/1 до тремеће путева, катастарске парцеле 20685 и 8235 и катастарске парцеле 14103/2. Мења правац ка југозападу и прати северну међу пута, катастарска парцела 8235, прати северну међу катастарске парцеле 8189 и даље ка југозападу пратећи северну међу путева, катастарске парцеле 98 и 8237 до тремеће канала, катастарска парцела 8186, пута, катастарска парцела 8237 и катастарске парцеле 14061. Од тремеће граница у правцу северозапада, прати источну међу канала, катастарске парцеле 8186 и 21064 до тремеће канала, катастарске парцеле 21064 и 21063 и катастарске парцеле 14211. Од тремеће граница наставља у правцу североистока, прати источну међу канала, катастарска парцела 21063 до тачке на граници канала и катастарске парцеле 14220/13, пресеца канал и наставља у правцу северозапада и прати источну међу катастарске парцеле 14258, пресеца пут, катастарска парцела 20682, скреће ка североистоку и северном међом пута долази до тремеће пута, катастарска парцела 20682 и катастарских парцела 14285 и 14286. Од тремеће граница у правцу северозапада прати источну међу катастарске парцеле 14285 и долази до почетне тачке описа границе локације 26.

Списак парцела грађевинског подручја локације 26

Парцеле



целе	ДЕЛОВИ*
14078, 14079/1, 14080/1, 14086, 14088, 14060, 14059/1, 14059/2, 14105/1, 1422013, 20684, 14193/49, 20687/1, 20686/2, 14252/1, 14252/2, 14253, 14250/2, 14250/3, 14228/3, 14228/4, 14228/5, 14228/6, 14228/7, 14228/8, 14228/9, 14228/10, 14228/11, 14228/12, 14229/12, 14193/4, 14193/31, 14193/32, 14193/33, 14193/34, 14190/4, 14188/4, 14193/15, 14193/16, 14193/17, 14193/18, 14193/19, 14193/20, 14193/21, 14193/22, 14193/23, 14193/46, 14193/47, 14187/4, 14189/3, 14192/6, 14287/3, 14288/1, 14288/2, 14288/3, 14289/3, 14289/4, 14244/8, 14243/5, 14243/6, 14244/2, 14243/2, 14243/9, 14229/22, 14229/23, 14229/27, 14232/2, 14254/1, 14251/3, 14246/1, 14246/2, 14248/2, 14248/3, 14249/1, 14249/3, 14250/1, 14229/5, 14229/6, 14229/7, 14229/8, 14229/9, 14229/10, 14229/11, 14228/13, 14228/15, 14228/16, 14228/17, 14228/18, 14228/19, 14193/42, 14193/43, 14193/39, 14193/40, 14193/41, 14193/44, 14193/45, 14193/24, 14193/25, 14193/26, 14193/27, 14192/4, 14192/5, 14257/3, 14257/9, 14257/11, 14228/28, 14228/1, 14228/2, 14193/7, 14193/6, 14193/9, 14193/28, 14193/29, 14193/30, 14193/13, 14193/14, 14187/2, 14187/3, 14187/5, 14188/2, 14188/3, 14189/2, 14192/3, 14191/2, 14220/8, 14220/9, 14220/10, 14220/11, 14220/12, 14173/4, 14173/5, 14110/2, 14109/5, 14107, 14109/3, 14109/4, 14106/4, 14106/5, 14215/2, 14215/3, 14215/5, 14197/4, 14197/5, 14196/5, 14196/6, 14196/7, 14161, 14157, 14158, 14166/2, 14166/1, 14166/4, 14166/6, 14120/3, 14173/2, 14117/1, 14117/11, 14117/12, 14117/13, 14117/15, 14117/16, 14115/5, 14114/4, 14114/5, 14111/2, 14111/4, 14208, 14209, 14212/2, 14202/5, 14156/5, 14156/1, 14156/3, 14121, 14123, 14124/1, 14120/4, 14095/3, 14117/4, 14091/2, 14093, 14102/1, 14098/1, 14084/1, 14138/3, 14134/9, 14134/16, 14134/15, 14134/18, 14134/12, 14134/5, 14133/2, 14133/6, 14075, 14176, 14110/3, 14114/2, 14114/6, 14109/1, 14110/1, 14110/4, 14111/1, 14111/3, 14111/5, 14111/6, 14112/1, 14112/2, 14112/3, 14112/4, 14112/6, 14113, 14114/1, 14112/5, 14135/2, 14139/6, 14059, 14063, 14066, 14069/1, 14067, 14243/3, 14243/4, 14232/3, 14233, 14289/1, 14289/2, 14257/1, 14257/4, 14257/5, 14257/6, 14257/7, 14257/8, 14257/10, 14254/2, 14255/2, 14255/3, 14216, 14217, 14218, 14219, 14220/5, 14220/6, 14220/7, 14196/1, 14195, 14166/5, 14167/1, 14167/2, 14168, 14169, 14170, 14171/1, 14171/2, 14172/1, 14172/2, 14173/1, 14173/3, 14174, 14175, 14210, 14205, 14206/2, 14207, 14202/6, 14144/2, 14202/4, 14130/2, 14130/3, 14146, 14147, 14148/1, 14148/2, 14085/1, 14124/2, 14124/3, 14125/2, 14080/2, 14082/1, 14084/2, 14087/1, 14087/2, 14087/3, 14092, 14096, 14090/2, 14094, 14097/2, 14097/3, 14135/1, 14140, 14139/1, 14139/2, 14139/3, 14139/4, 14139/5, 14138/1, 14138/2, 14137/1, 14137/2, 14136, 14134/8, 14134/3, 14134/2, 14134/4, 14069/2, 14069/3, 14069/4, 14068/2, 14070, 14071/1, 14071/2, 14071/3, 14071/4, 14072/1, 14072/2, 14072/3, 14073, 14229/24, 14229/25, 14229/26, 14197/3, 14196/2, 14196/4, 14257/2, 14257/12, 14257/13, 14257/14, 14255/1, 14256, 14220/1, 14220/2, 14220/3, 14220/4, 14220/14, 14220/15, 14220/16, 14220/17, 14220/18, 14220/19, 14220/20, 14220/21, 14220/22, 14221, 14222, 14223, 14224/1, 14224/2, 14225, 14115/1, 14115/4, 14115/6, 14193/10, 14228/20, 14185/1, 14185/2, 14185/3, 14185/4, 14193/3, 14193/5, 14193/11, 14193/12, 14193/35, 14193/36, 14193/37, 14193/38, 14177, 14178, 14179, 14180, 14181/1, 14181/2, 14182/1, 14182/2, 14183, 14184, 14186/1, 14186/2, 14186/3, 14187/1, 14117/10, 14117/17, 14186/4, 14134/1, 14130/1, 14144/1, 14144/3, 14144/4, 14068/1, 14143, 14145, 14134/6, 14134/7, 14134/10, 14134/11, 14134/13, 14134/14, 14133/3, 14128, 14129, 14131, 14132, 14133/1, 14133/4, 14133/5, 14133/7, 14133/8, 14068/6, 20686/1, 14117/7, 14081, 14082/2, 14083, 14085/2, 14090/1, 14089, 14286, 14287/1, 14287/2, 14228/21, 14229/16, 14245, 14247/1, 14247/2, 14248/1, 14249/2, 14251/1, 14251/2, 14243/7, 14243/8, 14244/1,	20682



Парцеле	
целе	делови*
14122/1, 14122/2, 14118, 14116, 14117/2, 14117/3, 14117/5, 14117/6, 14117/8, 14117/9, 14117/14, 14108, 14109/2, 14097/1, 14098/2, 14099, 14100, 1410114103/1, 14103/2, 14104/1, 14104/2, 14105/2, 14106/1, 14106/2, 14106/3, 20687/2, 14190/1, 14197/1, 14197/2, 14196/3, 14211, 14212/1, 14212/3, 14213, 14214, 14215/1, 14215/4, 14198, 14199, 14200, 14201, 14202/1, 14202/2, 14202/3, 14203, 14204, 14206/1, 14141, 14142, 14149, 14150, 14151, 14152, 14153, 14154, 14155, 14156/2, 14102/2, 14115/2, 14114/8, 14120/2, 14120/1, 14192/1, 14193/2, 14165, 14188/1, 14189/1, 14189/4, 14190/3, 14190/5, 14191/3, 14191/4, 14191/5, 14191/6, 14119, 14120/5, 14120/6, 14068/8, 14068/4, 14068/7, 14068/5, 14064, 14065, 14061, 14062, 14244/3, 14244/4, 14244/5, 14244/6, 14244/7, 14226, 14227, 14229/28, 14228/22, 14228/2314228/24, 14228/25, 14228/26, 14228/27, 14229/1, 14229/2, 14229/3, 14229/4, 14229/13, 14229/14, 14229/15, 14229/17, 14229/18, 14229/19, 14229/20, 14229/21, 14231, 14232/1, 14193/48, 14193/50, 14194/1, 14194/2, 14160, 14162, 14163, 14164, 14126/2, 14126/3, 14127, 14125/1, 14074, 14076, 14077, 21062/2, 14159, 14156/4, 14192/2, 14068/3, 14068/9	

Површина локације 26 износи око 111,06 ha.

Зона туристичко-рекреативних садржаја

Локација 27 се налази у КО Сента северно од насеља Горњи Брег и обухвата катастарску парцелу 21121. Површина локације 27 износи око 0, 92 ha.

Локација 28 се налази у КО Сента северно од насеља Горњи Брег и обухвата катастарске парцеле 9551 и 9552/1.

Површина локације 28 износи око 1, 66 ha.

Локација 29 се налази у КО Сента северно од насеља Горњи Брег и обухвата катастарске парцеле 9548, 9549, 9550, 9542, 9547, 9546, 9543, 9544 и 9545.

Површина локације 29 износи око 4, 48 ha.

Комунални и инфраструктурни садржаји ван насеља

Трансфер станица (ТС) и општинска депонија комуналног отпада

Локација 30 се налази у КО Сента јужно од насеља Сента и обухвата катастарске парцеле 19984/2, 19984/1 и 19984/3 .

Површина локације 30 износи око 9, 83 ha.

1.4.3. Биланс грађевинског земљишта

Табела 7. Биланс грађевинског земљишта у обухвату Плана

Р.бр.	Грађевинско земљиште	ha	%
1.	Грађевинско земљиште у грађевинском подручју насеља	1861, 33	76,04
1.1	Грађевинско земљиште у грађевинском подручју насеља Сента	1220, 24	
1.2	Грађевинско земљиште у грађевинском подручју насеља Богараш	48, 44	
1.3	Грађевинско земљиште у грађевинском подручју насеља подручје насеља Горњи Брег	174, 86	
1.4	Грађевинско земљиште у грађевинском подручју насеља подручје насеља Кеви	241, 62	
1.5	Грађевинско земљиште у грађевинском подручју насеља подручје насеља Торњош	176, 17	
2.	Грађевинско земљиште ван грађевинског подручја насеља	586, 37	23, 96
2.1	Зона становања ван грађевинског подручја насеља	47, 63	
2.2	Радна зона ван грађевинског подручја насеља	262, 52	
2.3	Зона кућа за одмор	111,06	
2.4	Зона туристичко-рекреативних садржаја	7,06	
2.5	Трансфер станица и општинска депонија комуналног отпада	9, 83	



2.6	Сабирна гасна станица	1, 27	
2.7	Саобраћајна инфраструктура ¹⁵	147,00	
	Државни пут I реда	23, 48	
	Државни пут II реда	33,06	
	Планирани државни пут	20,09	
	Општински пут	12, 77	
	Планирани општински пут	17, 71	
	Железничка пруга	17, 44	
	Планирана железничка пруга	22, 45	
УКУПНО ГРАЂЕВИНСКО ЗЕМЉИШТЕ		2447, 77	100

1.5. ОПИС И ОДРЕЂЕЊЕ ЦЕЛИНА И ЗОНА ЗА КОЈЕ ПЛАНСКИ ДОКУМЕНТ САДРЖИ УРЕЂАЈНЕ ОСНОВЕ ЗА СЕЛА

Просторни план општине Сента садржи уређајне основе четири насеља - Богараш, Горњи Брег, Кеве и Торњош, за која су дати: опис границе грађевинског подручја насеља, намена површина, трасе основне комуналне инфраструктуре и правила грађења.

Кроз уређајне основе насеља је дата подела грађевинског подручја на површине за јавне и остале намене. Површине јавне намене су јавне површине (улични коридори, јавне зелене површине, канали и каналско земљиште) и јавни објекти (локалне управе, социјалне заштите, образовања, здравства, културе, спорта и комуналних садржаја), чије је коришћење, односно изградња од општег интереса.

Површине за остале намене су подељене на три специфичне зоне: зона централних садржаја, зона становања и зона радних садржаја. Зона централних садржаја је најдинамичнији и највитаљнији део насеља, у ком се, испреплетано са становањем и пословањем, налази мноштво јавних објеката. Зона становања заузима највећи део површине насеља, а највише је заступљено породично становање малих густина, у виду слободностојећих објеката на великим парцелама. Зона радних садржаја је намењена првенствено привредним активностима, које због своје природе не могу бити лоциране у оквиру других зона (индустрија, производни погони, складишта, стоваришта, сервиси).

1.5.1. Уређење и изградња јавних објеката за целине и зоне за које плански документ садржи уређајне основе за села

Уређење и изградњу јавних објеката у четири насеља, за које овај План садржи уређајне основе насеља, изводи у складу са важећим правилницима, који конкретну област уређују (здравство, школство, комунални садржаји...), као и са урбанистичким условима из овог Плана:

Месна канцеларија, месна заједница, пошта - услови за изградњу у комплексу су:

- индекс заузетости парцеле макс. 70%
- индекс изграђености макс. 2,0
- спратност објеката макс. П+1+Пк
- зелене површине мин. 30%

Предшколска установа - у оквиру комплекса обезбедити услове за:

- обухват деце (од 3-6 година) мин. 70 %
- изграђена површина мин. 5, 5m²/по детету
- слободна површина мин. 10-15m²/по детету
- травнате површине мин. 3m²/по детету
- обезбедити зелених површина мин. 30%
- индекс заузетости парцеле макс. 30%
- индекс изграђености макс. 0, 6
- спратност објеката макс. П+1

Основна школа - у оквиру комплекса обезбедити услове за:

- обухват деце (од 7-15 година) 100%
- изграђена површина мин. 7, 5m²/по ученику
- слободна површина 25-30m²/по ученику
- индекс заузетости парцеле макс. 30%

¹⁵ У израчунавању површина саобраћајне инфраструктуре рачунат је земљишни појас државног пута I реда од 40 m, II реда од 30 m, општинског пута од 20 m и пружни појас од 16 m.



- индекс изграђености макс. 0, 9
- спратност објекта макс. П+1+Пк
- зелене површине мин. 30%

Здравствена амбуланта, апотека - у комплексу обезбедити:

- индекс заузетости парцеле макс. 70%
- индекс изграђености парцеле макс. 1, 6
- спратност објекта макс. П+1+Пк
- зелене површине мин. 30%

Дом културе, мултифункционални објекат, дневни центар - услови су:

- индекс заузетости парцеле макс. 70%
- индекс изграђености парцеле макс. 1, 6
- спратност објекта макс. П+1+Пк
- зелене површине мин. 30%

Спортско-рекреативни комплекс - услови за уређење и изградњу су:

- индекс заузетости парцеле макс. 40%¹⁶
- индекс изграђености макс. 0, 8
- спратност објекта макс. П+1+Пк
- зелене површине мин. 40%

Зелена пијаца, затворена тржница - услови за уређење и изградњу су:

- индекс заузетости парцеле макс. 70%
- индекс изграђености парцеле макс. 1, 4
- спратност објекта макс. П+1

Гробље - функционална подела гробља треба да се састоји од следећих односа:

- 60% намењено гробним местима,
- 20% заштитни зелени појас и парковски обликован простор,
- 16% површине за саобраћајнице,
- 3% трг за испраћај,
- 1% остали садржаји (код улаза у гробље - капела, продавница свећа, цвећа и др, максималне спратности П (приземље).

1.5.2. Биланс намене површина за насеља за које плански документ садржи уређајне основе за села

Табела 8. Биланс намене површина насеља Богараш

Намена простора	Површина у ha
Зона централних садржаја	1, 73
Зона становања	29, 66
Зона радних садржаја	3, 67
Зона спорта и рекреације	1, 16
Зона комуналних садржаја	1, 42
Зона заштитног и јавног зеленила	1, 41
Улични коридори	9, 38
Укупно грађевинско подручје	48, 44

Табела 9. Биланс намене површина насеља Горњи Брег

Намена простора	Површина у ha
Зона централних садржаја	7,01
Зона становања	139, 31
Зона радних садржаја	8, 29
Зона спорта и рекреације	2, 10
Зона комуналних садржаја	1, 23
Зона заштитног и јавног зеленила	1, 90
Улични коридори	15,02
Укупно грађевинско подручје	174, 86

¹⁶ У индекс заузетости се не рачунају отворени травнати спортски терени.



Табела 10. Биланс намене површина насеља Кеви

Намена простора	Површина у ha
Зона централних садржаја	9, 22
Зона становања	191, 41
Зона радних садржаја	21, 39
Зона спорта и рекреације	1, 25
Зона комуналних садржаја	0, 77
Зона заштитног и јавног зеленила	0, 81
Улични коридори	16, 77
Укупно грађевинско подручје	241, 62

Табела 11. Биланс намене површина насеља Торњош

Намена простора	Површина у ha
Зона централних садржаја	10, 77
Зона становања	130, 76
Зона радних садржаја	2, 55
Зона спорта и рекреације	2,07
Зона комуналних садржаја	2, 31
Зона заштитног и јавног зеленила	1,01
Улични коридори	26, 54
Саобраћајни терминал	0, 16
Укупно грађевинско подручје	176, 17

1.5.3. Регулација и нивелација површина јавне намене за насеља за које плански документ садржи уређајне основе за села

Планом регулације се у насељима Горњи Брег и Кеви задржавају постојеће регулационе линије парцела - површина јавне намене, док се у насељима Богараш и Торњош поред постојећих регулационих линија дефинишу нове регулационе линије парцела - површина јавне намене.

Богараш

Планом регулације су дефинисане нове парцеле - површине јавне намене:

- улични коридор (цела катастарска парцела 20775 и део катастарске парцеле 10844/4);
- улични коридор (цела катастарска парцела 10753/8 и делови катастарских парцела 10753/5, 10753/6 и 10753/7);
- зона комуналних садржаја (делови катастарских парцела 10808/1, 10753/2, 10753/3, 10753/4 и 10753/7);
- заштитно зеленило (делови катастарских парцела 10857/1, 10753/2, 10753/3, 10754/4, 10753/5, 10753/6 и 10753/7);
- спорт и рекреација (делови катастарских парцела 10753/2, 10753/3, 10754/4, 10753/5 и 10753/6).

Планиране регулационе линије су дефинисане постојећим и новоодређеним међним тачкама.

Табела 12. Списак новоодређених међних тачака

Број тачке	Y	X	Број тачке	Y	X
1	7418830.61	5087839.70	10	7418679.70	5086774.25
2	7418868.33	5087727.26	11	7418639.47	5086889.97
3	7418676.74	5087291.87	12	7418633.89	5086906.02
4	7418731.25	5087310.53	13	7418710.32	5086934.92
5	7418795.90	5086946.22	14	7418665.90	5087062.70
6	7418849.98	5086964.73	15	7418589.46	5087033.80
7	7418687.91	5086750.63	16	7418648.72	5087112.10
8	7418765.06	5086777.46	17	7418715.90	5086918.86
9	7418756.85	5086801.07	18	7418806.28	5086658.89

Торњош

Планом регулације је дефинисана нова парцела - површине јавне намене:

- саобраћајни терминал (цела катастарска парцела 316 и део катастарске парцеле 315).

Планирана регулациона линија је дефинисана постојећим и новоодређеним међним тачкама.



Табела 13. Списак новоодређених међних тачака

Број тачке	Y	X	Број тачке	Y	X
1	7409724.64	5082167.32	3	7409750.75	5082125.86
2	7409730.42	5082157.94			

Планом нивелације се задржавају постојећи нивелациони елементи површина јавне намене - улични коридори:

- коте прелома нивелете саобраћајница;
- нагиби нивелете саобраћајница.

1.6. УРБАНИСТИЧКИ И ДРУГИ УСЛОВИ ЗА УРЕЂЕЊЕ И ИЗГРАДЊУ ПОВРШИНА И ОБЈЕКТА ЈАВНЕ НАМЕНЕ И МРЕЖЕ САОБРАЋАЈНЕ И ДРУГЕ ИНФРАСТРУКТУРЕ

1.6.1. Саобраћајна инфраструктура

Путни-друмски саобраћај

- Државни пут I реда „Банатска магистрала“, градиће се према предложеној траси за моторни саобраћај у функцији међурегионалног повезивања и дислокације транзитних токова ка значајним извориштима робних токова. Елементи и објекти овог путног капацитета треба да задовоље захтевани хијерахијски ниво државног пута; државне путеве - обилазница (Сента) као и правац регионалног значаја: Торњош - Оборњача, на простору општине ће се градити према предложеним трасама ван насеља за моторни саобраћај у функцији међурегионалног повезивања и дислокације транзитних токова ка значајним извориштима робних токова. Елементи и објекти ових путних капацитета треба да задовоље захтевани хијерахијски ниво државних путева;
- државне путеве I и II реда, потребно је реконструисати у оквиру постојећих коридора уз обезбеђење елемената и активне и пасивне безбедности који припадају том рангу пута. Сва укрштања решити у нивоу (изузетак у ситуацијама када је обим саобраћаја толики да угрожава безбедност и проточност саобраћаја) уз сагласност управљача над путевима, са обезбеђењем потребних елемената безбедности и увођењем одговарајуће сигнализације. Дуж ових путева минимизирати број укрштања са атарским путевима, а у перспективним радним зонама ван насеља обезбедити сервисну саобраћајницу која ће оптимизирати број саобраћајних прикључака (искључиво преко постојећих саобраћајних прикључака атарских путева на јавне путеве, уз претходно прибављене услове за реконструкцију постојећег саобраћајног прикључка и уз сагласност управљача над јавним путем);
- бицикличке стазе (међународну као и стазе за међунасељско повезивање), могуће је градити паралелно са категорисаним путевима у истом коридору, као и уз реку Тису, у складу са упутством за пројектовање и изградњу истих;
- аутобуска стајалишта градити после раскрснице, а у складу са важећим стандардима и важећим правилницима; све насељске саобраћајнице пројектовати у складу са важећим законима и правилницима¹⁷;
- државне путеве I и II реда реконструисати на захтевану ширину коловоза од 7, 2 m (2 x 3, 25 (3,0) m саобраћајне траке, 2 x 0, 35 m ивичне траке или ивичњаци, 2 x 1, 2 (1,0) m банке), са једностраним нагибом, одговарајућим осовинским оптерећењем, обезбеђењем свих припадајућих путних елемената који је потребан за овакав ниво категорисаних путева;
- општинске путеве реконструисати на захтевану ширину коловоза од 6,0 m (2 x 2, 75 m саобраћајне траке, 2 x 0, 25 m ивичне траке или ивичњаци, 2 x 1,0 m банке), са једностраним нагибом, одговарајућим осовинским оптерећењем, обезбеђењем свих припадајућих путних елемената који је потребан за овакав ниво категорисаног пута;
- главну насељску саобраћајницу пројектовати са ширином коловоза од (мин. 6,0) 7,0 m за двосмерни саобраћај, са једностраним нагибом коловоза минималном носивошћу за средњи саобраћај, са свим припадајућим путним елементима и савременом коловозном конструкцијом;
- сабирне насељске саобраћајнице пројектовати за двосмерни саобраћај са ширином коловоза до 6,0 m са једностраним нагибом, са носивошћу коловозне конструкције за средњи саобраћај и савременом коловозном конструкцијом;
- приступне саобраћајнице пројектовати за двосмерни саобраћај са ширином коловоза од мин. 5, 5 m (3,0 m за једносмерни саобраћај), са једностраним нагибом и носивошћу за лак саобраћај и савременом коловозном конструкцијом.

¹⁷ Закон о путевима и Правилник о условима које са аспекта безбедности саобраћаја морају да испуњавају путни објекти и други елементи јавног пута („Службени гласник РС“, број 50/11).



Табела 14. Елементи¹⁸ (препоруке) државних и општинских путева ван насеља:

ПУТЕВИ	ДП I реда	ДП II реда	општински путеви
V _{гас} (km/h)	100	80	60
саобраћајне траке (m)	2x3, 5	2x3, 25	2x3,0
ивичне траке (m)	2x0, 5	2x0, 35	2x0, 25
банкина (m)	2x1, 5	2x1, 2	2x1,0
додатне ширине ¹⁹ (m)	2x10,0	2x7, 5	2x5,0
укупно резервација земљишта (m)	30	25	20
укупна ширина заштитног појаса (m)	40	20	10
ширина коридора (m)	80	40	20
осовинско оптерећење (t)	11, 5	11, 5	мин. 6,0

Табела 15. Елементи¹⁹ (препоруке) државних и општинских путева у насељима:

ПУТЕВИ-НАСЕЉСКЕ САОБРАЋАЈНИЦЕ	ДП I реда	ДП II реда	општински путеви
саобраћајне траке (m)	2x3, 25	2x3,0	2x2, 75
ивичне траке ²⁰ (m)	2x0, 35	2x0, 25	2x0, 25
банкина ²¹ (m)	2x1, 2	2x1,0	2x1,0
ширина коридора (m)	утврђена регулациона ширина улице		
укупна ширина заштитног појаса ²² (m)	40	20	10
осовинско оптерећење (t)	11, 5	11, 5	мин 6,0
V _{гас} (km/h)	50	50	50

Укрштања путева обезбедити следећим решењима:

- укрштање државног пута I и II реда међусобно и са осталим јавним путева предвидети у нивоу - површинским раскрсницама са одговарајућом прегледношћу и осталим безбедносним мерама.

Укрштања путева и пруга обезбедити следећим решењима:

- укрштање железничке пруге и државног пута предвидети искључиво у складу са Законом о железници („Службени гласник РС”, број 41/18), Законом о безбедности у железничком саобраћају („Службени гласник РС”, број 41/18) и Правилником о начину укрштања железничке пруге и пута, пешачке или бицикличке стазе, месту на којем се може извести укрштање и мерама за осигурање безбедног саобраћаја („Службени гласник РС”, број 89/16) уз обавезно прибављање техничких услова управљача „Инфраструктура железнице Србије“ а.д.;
- размак између два укрштања железничке пруге и пута не сме бити мањи од 2000 m, осим у изузетним случајевима које прописује надлежно министарство, уз обавезно разматрање смањења броја постојећих путних прелазу у обухвату плана;
- број укрштања пруге и општинских (локалних) путева минимизирати и осигурати са путним прелазима (са границама или полубраницама) и одговарајућом сигнализацијом.

Саобраћајно прикључивање на државне путеве унутар насељених места извести на следећи начин²³:

1. На коловоз пута у улицама које су општинском одлуком проглашене за правац пружања државног пута кроз насељено место:
 - на основу услова и сагласности Законом о путевима утврђеног управљача над државним путевима уколико је сходно одредбама члана 17. став 1. и став 2. Закона о путевима у условима управљача над коловозом државног пута унутар насељеног места затражено грађење додатних елемената државног пута (шири коловоз, тротоар, раскрснице за потребе насеља, простори за паркирање, јавна расвета, светлосна и друга сигнализација, аутобуска стајалишта, бицикличке стазе, пешачке стазе и сл.);
 - на основу услова Законом о путевима утврђеног управљача над државним путевима и сагласности општинском одлуком утврђеног управљача над општинским путевима и улицама, уколико је сходно

¹⁸ Основни елементи за категорисане путеве предложени су на основу Закона о путевима, и Правилника о условима које са аспекта безбедности саобраћаја морају да испуњавају путни објекти и други елементи јавног пута („Службени гласник РС», број 50/11)

¹⁹ Додатне ширине намењене су за изградњу косина насипа трупа пута, путних канала и инсталација које су у функцији јавног пута.

²⁰ Ивичне траке могу бити замењене ивичњацима, издигнутим или упуштеним.

²¹ Изградња банкине је могућа ако то дозвољава регулациона ширина коридора саобраћајнице.

²² Примена ове ширине важи у насељима осим ако је другачије утврђено урбанистичким планом.

²³ Закон о путевима („Службени гласник РС”, број 41/18 и 95/18-др. закон).



одредбама члана 17. став 1. и став 2. Закона о путевима у условима управљача над коловозом државног пута унутар насељеног места није затражено грађење додатних елемената државног пута.

2. На коловоз у улицама у насељеним местима које нису општинском одлуком проглашене за правац пружања државног пута кроз насељено место:
 - на основу услова и сагласности Законом о путевима и општинском одлуком утврђеног управљача над општинским путевима и улицама.

У случају захтева за променом хијерархијске дефиниције општинских путева:

- ако су утврђене регулационе линије односно грађевинска парцела испуњава услове за изградњу, услови за изградњу се издају на основу Плана;
- ако је потребно дефинисати регулационе линије, грађевинска парцела не испуњава услове за изградњу дате у Плану (када нису испуњени просторни, геометријски и други услови потребни за реализацију елемената попречног профила предметног пута), обавезна је израда плана детаљне регулације.

Саобраћајно прикључивање на државне путеве - ваннасељске деонице извести на следећи начин²⁴:

1. На коловоз државних путева ван насељених места:

- на основу услова и сагласности Законом о путевима утврђеног управљача над државним путевима члан 17. став 1. и члан 41., а преко реконструисаних постојећих саобраћајних прикључака атарских и општинских путева и евентуалних сервисних саобраћајница уколико број и локација објеката захтева изградњу истих.

2. На коловоз општинских путева ван насељених места:

- на основу услова и сагласности Законом о путевима утврђеног управљача над општинским путевима и улицама, члан 17. став 1. и члан 41., а преко реконструисаних постојећих саобраћајних прикључака атарских и општинских путева и евентуалних сервисних саобраћајница уколико број и локација објеката захтева изградњу истих.

Општинске путеве градити по установљеним трасама (атарским путевима) са минимизацијом новог заузимања пољопривредног земљишта и обезбеђењем потребних елемената за безбедна кретања. У оквиру простора општине Сента егзистираће различити хијерархијски нивои атарских путева и они се утврђују овим Планом:

- главни атарски пут има ширину коридора од 12 - 15 m у коме се смешта сва инфраструктура и коловоз;
- сабирни атарски пут има ширину коридора 8-10 m и служи за двосмерни саобраћај;
- приступни атарски пут има ширину коридора 4 - 6 m и у њему се одвија једносмерни саобраћај, а на деоницама где су обезбеђене мимоилазнице и двосмерни саобраћај.

Прилазни путеви до садржаја у атару се воде кроз ове коридоре, а димензије и изграђеност коловоза (земљани, тврди или савремени застор) се утврђују у зависности од очекиваног саобраћаја. У случају захтева за променом хијерархијске дефиниције општинских и атарских путева:

- ако су утврђене регулационе линије односно грађевинска парцела испуњава услове за изградњу, услови за изградњу се издају на основу Плана;
- ако је потребно дефинисати регулационе линије, грађевинска парцела не испуњава услове за изградњу дате у Плану (када нису испуњени просторни, геометријски и други услови потребни за реализацију елемената попречног профила предметног пута), обавезна је израда плана детаљне регулације.

Бициклички саобраћај

- Бицикличке стазе пројектовати са ширином од мин. 1, 3 m (2, 1 m за двосмерна кретања);
- Бицикличке стазе градити од савремених коловозних конструкција (бетона или асфалта);
- У случајевима довољне ширине регулационог профила улица, бицикличке стазе градити двострано дуж саобраћајница;
- У случају мањег саобраћајног оптерећења насељских саобраћајница (приступне и евентуално сабирне насељске саобраћајнице), могуће је градити бицикличке траке у оквиру јединствене површине саобраћајних трака - обострано са ширином од 1,0 m (мин.0, 8 m).

Пешачки саобраћај

²⁴ Закон о путевима



- Пешачке стазе градити у оквиру уличних коридора (обострано), тако да се формира затворени систем, са ширином стаза од (мин.1, 2 m) 1, 5 m од бетона или других савремених материјала.

Стационарни саобраћај

- Паркинге за путничка возила градити са димензијама једног паркинг места (5,0 x 2, 5 m) од савремених конструкција (асфалт, бетон, префабриковани елементи);
- Паркинге за теретна возила пројектовати са обезбеђењем правилне проточности теретног саобраћаја;
- Саобраћајно манипулативне површине извести од савремене коловозне конструкције;
- Гараже за путничка возила градити од савремених материјала са обезбеђењем простора за гаражно место димензија 4, 5 x 3, 5 m.

Јавни превоз

Главни саобраћајни терминал (Аутобуску станицу) дефинисати на основу законске и подзаконске регулативе (Закон о превозу у друмском саобраћају, Правилник о ближим саобраћајно-техничким и другим условима за изградњу, одржавање и експлоатацију аутобуских станица и аутобуских стајалишта) са свим потребним садржајима, у оквиру грађевинског подручја насеља (примена Плана генералне регулације насеља).

Саобраћајне терминусе - аутобуска стајалишта градити после раскрсница, а у складу са важећим стандардима и правилницима²⁵, уз обезбеђење:

- коловозне конструкције као и код предметног пута;
- попречног пада коловоза стајалишта мин. 2% од ивице коловоза пута;
- дужине прегледности од 1, 5 дужине зауставног пута возила за $V_{\text{рас}} = 80$ (km/h) за ваннасељске деонице путева;
- почетка - краја стајалишта мин. 20,0 m удаљеног од лепезе прикључног пута у зони раскрснице, почетака-краја додатне саобраћајне траке на јавном путу;
- изградње наспрамних стајалишта по систему лево па десно у смеру вожње уз мин.подужно растојање два наспрамна стајалишта (крај левог - почетак десног) од 30,0 m.

Железнички саобраћај

Пошто се планира изградња, реконструкција и модернизација железничких капацитета (пруга и постројења) на простору општине Сента, потребно је претходно урадити саобраћајно-техничко-технолошке студије које ће тачно дефинисати све потребне активности у оквиру реконструкције и модернизације, а које ће задовољити све услове и нормативе из Закона о железници, Закона о безбедности у железничком саобраћају и Закона о интероперабилности железничког система.

У случајевима изградње нове железничке пруге, обавезна је израда плана детаљне регулације. Приликом реконструкције постојећих железничких капацитета није потребна израда плана детаљне регулације, већ се реализација реконструкције обавља на основу пројектно-техничке документације и услова из Плана.

Табела 16. Елементи (препоруке) железничких пруга

Железничке пруге	регионална /локална пруге	индустријска пруга (колосек)
ширина коридора (m)	200	
ширина пружног појаса (m)	16 (12 у насељу)	
ширина колосека (mm)	1435	1435
минимални полупречник кривине R мин (m)	300	180
макс.нагиб нивелете (°)	25	25
носивост (kN)	180	(150) 180
$V_{\text{рас}}$ (km/h)	(120) 160	60

Приликом свих интервенција у смислу изградње или реконструкције свих објеката железничке инфраструктуре, пројектно-техничке услове треба тражити од „Инфраструктуре Железница Србије“ а.д., која је задужена за одржавање и развој железничке инфраструктуре.

²⁵ Правилник о ближим саобраћајно-техничким и другим условима за изградњу, одржавање и експлоатацију аутобуских станица и аутобуских стајалишта („Службени гласник РС”, број 7/17)



Водни саобраћај

Приликом пројектовања (изградње) објеката који могу на било који начин утицати на промену течења воде и безбедност пловидбе у оквиру водног - пловног пута реке Тисе, потребно је прибавити услове од Министарства надлежног за водни саобраћај (АУЛ-ма, Дирекције за водне путеве, надлежне лучке Капетаније) које је задужено за одржавање и развој водних-пловних путева, у оквиру законом дефинисане процедуре.

Основни параметри пловног пута за ову деоницу Тисе (~**km 133+500 - km 112+500**) за пловни пут категорије IV износе:

- минимална дубина пловног пута при ЕН (ниски пловидбени ниво) је 2, 3 m;
- ширина пловног пута 55 - 75 m;
- минимални радијус кривине пловног пута је 360 m.

При планирању и изградњи објеката у оквиру пловног пута реке Тисе са гледишта габарита и безбедности пловидбе потребно је испунити следеће услове:

- максимална ширина ангазоване акваторије за постављање плутајућих пловила у приобаљу може бити 25 m воденог простора од уреза воде при ЕН;
- изградња објеката у кориту или на обали на технолошком нивоу, без утицаја на хидрауличко-морфолошку слику тока и без поремећаја проноса наноса;
- евентуалне полигоне за једриличарске и веслачке спортове сместити ван пловног пута, на безбедној удаљености.

У складу са законском и подзаконском регулативом потребно је за луке и пристаништа обезбедити просторне, експлоатационе технолошке и организационе захтеве (просторни и експлоатациони услови за националне луке, лучка инфра и супраструктура, као и евентуални посебни захтеви за терминале за опасне и суве расуте терете).

Пратећи садржаји јавног пута

Могуће је градити пратеће путне садржаје (станице за снабдевање моторних возила горивом, продавнице, објекте за рекреацију, мотеле, угоститељске објекте и друге објекте намењене пружању услуга корисницима пута), као и инфраструктурну мрежу и објекте, по претходно прибављеној сагласности и условима управљача.

Уређењу и изградњи ових комплекса и објеката може се приступити на основу урбанистичког плана, а у складу са рангом и категоријом јавног пута (ДП I и II реда, општински путеви). Одређивање микролокација пратећих садржаја је врло комплексан задатак који обухвата вишекритеријумску анализу параметара.

Основни критеријуми за избор микролокација за пратеће садржаје су:

- саобраћајно технички услови;
- просторни услови;
- природни услови;
- комунална и инфраструктурна опремљеност и
- услови заштите животне средине.

Саобраћајно технички услови се пре свега односе на сагледавање постојања излива/улива и њиховог утицаја на одвијање динамичког саобраћајног тока дуж путног правца. У том погледу места улива/излива за одморишта морају бити лако уочљива, из далека видљива и препознатљива у односу на окружење тј. овим микролокацијама се мора обезбедити тзв. спољна гледаност, која обезбеђује преглед свих могућих саобраћајних ситуација.

Растојања између два узастопна излива/улива на путном правцу треба да искључују у потпуности све негативне утицаје на саобраћајне токове са аспекта искоришћења капацитета пута, нивоа саобраћајне услуге и безбедности.

Саобраћајно технички услови лоцирања одморишта диктирају постојање довољне визуре прегледности у односу на очекиване брзине кретања, с тим што се у потпуности мора задовољити апсолутни минимум зауставне прегледности (гранична вредност визуре захтеване прегледности).



Просторни распоред пратећих садржаја дуж државног пута може бити наспраман и наизменичан. Може бити повезан са пешачком пасарелом или без ње у зависности и од других просторних услова.

Просторни услови су врло значајан критеријум за избор локације пратећих садржаја, јер у зависности од обима садржаја зависи и обим заузимања земљишта (од 0, 5-1, 5 ha).

Природни услови су могућност за афирмацију појединих микролокација кроз формирање приступачних пратећих садржаја. Природне вредности привлаче кориснике пута својим положајем, изгледом и укупним нивоом атрактивности. Формирање комплекса пратећих садржаја не сме изазивати озбиљне захвате на ремоделирању терена, као и радње које би могле да поремете природне односе већ напротив, кроз оваква уређења треба да подигну ниво привлачности појединих микролокација.

Комунална и инфраструктурна опремљеност појединих локација, као и могућности аутономног комуналног опремања, снабдевања и одржавања су веома битни параметри код избора микролокација пратећих садржаја. Могућност повезивања микролокација са окружењем у смислу потребне комуналне инфраструктуре су веома значајне у погледу градње, експлоатације и одржавања пратећих објеката. Директна повезаност ових садржаја са насељима у окружењу, обезбеђују ефикасно и поуздано снабдевање објеката, као и брз долазак ургентних и комуналних возила и радне снаге.

Заштита животне средине у оквиру зона пратећих садржаја је један од важних критеријума за избор микролокација пратећих садржаја, јер све ове зоне са еколошког аспекта имају третман зона повећаног ризика (нарочито у акцидентним ситуацијама). Осим анализе могућих утицаја на окружење у односу на воду, ваздух, земљиште, морају се сагледати и мере очувања одрживог стања животне средине, јер њено нарушавање може током експлоатације да смањује економске ефекте функционисања пратећих садржаја.

Посебни услови заштите природе

При изградњи инфраструктуре у заштићеном подручју ПП "Мртваје горњег Потисја" и у еколошким коридорима и заштитним зонама коридора/станишта, уважити услове заштите природе (поглавље Ш/1./1.8./1.8.3. Услови и мере заштите природних добара).

1.6.2. Водна и комунална инфраструктура

За планирање и изградњу објеката и извођење радова у зони водних објеката - мелиорационих канала за одводњавање и наводњавање, уважити дате податке о водним објектима у делу текста 6.2. Водна и комунална инфраструктура, као и:

- Дуж обала мелиорационих канала у појасу ширине мин. 5,0 m од ивице обале канала, обострано, мора се обезбедити стално проходна и стабилна радно-инспекциона стаза за пролаз и рад механизације која одржава канал. У овом појасу не могу се градити никакви објекти, постављати ограде, депоновати материјал, садити дрвеће и сл.;
- У случају да се планира постављање подземне инфраструктуре у близини водних објеката, постављање инсталација планирати изван експропријационог појаса канала и водотока односно изван заштитног појаса ових водних објеката. Подземна инфраструктура мора бити укопана минимум 1,0 m испод нивоа терена и мора подносити оптерећења тешке грађевинске механизације којом одржава водне објекте, а саобраћа приобалним делом. Евентуална укрштања инсталација са каналом/водотоком планирати што је могуће ближе углу од 90° у односу на осу канала/водотока и удаљити минимално 5,0 m од ивице постојећег моста/пропуста односно минимално за ширину заштитног појаса инсталације, уколико је прописан појас заштите инсталације шири од 5,0 m;
- Саобраћајне површине планирати изван експропријационог појаса канала и водотока односно изван заштитног појаса ових водних објеката. Уколико је потребна саобраћајна комуникација-повезивање, леве и десне обале канала, исту је могуће планирати уз изградњу пропуста-мостова;
- У канале за одводњавање и водотоке, на подручју обухваћеног Планом, могу се упуштати атмосферске и друге комплетно прецишћене воде уз услов да се претходно изврши анализа да ли и под којим условима постојећи канали могу да приме додатну количину атмосферских вода, а да не дође до преливања из канала по околном терену. Не сме да се наруши пројектован водни режим мелиорационих канала за одводњавање;
- На месту улива атмосферских вода у канал за одводњавање предвидети уливне грађевине које својим габаритом не залазе у протицајни профил канала и не нарушавају стабилност обале. Испред улива атмосферских вода у канал, предвидети изградњу таложника и решетки ради отклањања нечистоћа.

Без обзира на врсту и намену објеката, при изради предметног плана треба имати у виду одређене забране и ограничења из Закона о водама члан 133., као што су:



- На насипима и другим водним објектима забрањено је копати и одлагати материјал, прелазити и возити моторно возило, осим на местима на којима је то дозвољено и обављати друге радње којима се може угрозити стабилност водних објеката;
- На водном земљишту забрањено је градити објекте којима се смањује пропусна моћ корита, забрањено је одлагати чврсти отпад и опасан и штетан материјал, складиштити дрво и други чврст материјал на начин којим се ремете услови проласка великих вода;
- Формирања привремених депонија шљунка и песка морају се планирати тако да се не ремете пролазак великих вода, и на удаљености не мањој од 30 m од небрањене ножице насипа;
- Забрањено је у поплавном подручју градити објекте на начин којим се омета протицање воде и леда или супротно прописима за градњу у поплавном подручју;
- Забрањено је садити дрвеће на одбрамбеном насипу, у инундацијском појасу ширине најмање 10,0 m од небрањене ножице насипа ка водотоку и у брањеној зони на удаљености до 50,0 m од унутрашње ножице насипа;
- Забрањено је копати бунаре, ровове и канале поред насипа у појасу ширине најмање 10,0 m од небрањене ножице насипа према водотоку, односно до 50,0 m према брањеном подручју, осим ако је њихова функција заштита од штетног дејства вода или је техничком документацијом, урађеном у складу са овим Законом, доказано да није угрожена стабилност насипа;
- Забрањено је мењати или пресецати токове подземних вода, односно искоришћавати те воде у обиму у којем се угрожава снабдевање питком или технолошком водом, угрожавају минерална и термална изворишта, стабилност тла и објеката;
- Забрањено је градити објекте, садити дрвеће, орати и копати земљу и обављати друге радње којима се ремети функција или угрожава стабилност мелиорационих канала за одводњавање и у обостраном појасу ширине од најмање 5 m од тих канала предузимати радње којима се омета редовно одржавање ових канала;
- Сви радови се морају планирати тако да не угрозе стабилност и отежају одржавање регулационих, заштитних и других водних објеката;
- Водоснабдевање планирати према условима надлежног јавно комуналног предузећа. Сви планирани радови у оквиру зоне изворишта воде морају бити у складу са Законом о водама и Правилником о начину одређивања и одржавања зона санитарне заштите изворишта водоснабдевања („Службени гласник РС“, број 92/08);
- Снабдевање водом становништва и индустрије обезбедити из локалних водозахвата;
- Дугорочно посматрано, трајно решење водоснабдевања представља изградња регионалног система Горње Тисе;
- Око постојећих и планираних изворишта подземних вода, дефинисати зоне и санитарне заштите изворишта према Закону о водама;
- Извршити изградњу неопходних објеката на мрежи (резервоари, црпне станице и др.), како би се комплетирао цео систем, а тиме и обезбедили потребни капацитети;
- Снабдевање индустрије водом нижег квалитета, обезбедити захватањем из речних система или из подземља хватањем прве издани. Висококвалитетну воду могу користити само индустрије које по природи технолошког процеса захтевају квалитетну воду (прехрамбена индустрија);
- Код снабдевања индустријских капацитета, који продукују веће количине отпадних вода, увести обавезу рационализације потрошње увођењем процеса рецикулације;
- Трасу водоводне мреже у насељу полагати између две регулационе линије у уличном фронту, по могућности у зелени појас. Трасу полагати са једне стране улице, или обострано зависно од ширине уличног фронта;
- Трасе регионалних система полагати уз главне путне правце, а према усвојеним пројектним решењима;
- Пролазак испод саобраћајница и укрштање са осталим уличним инсталацијама обезбедити челичном заштитном цеви, односно према рангу пута и условима путне привреде;
- Дубина укопавања не би смела да је плића од 1,0 m - 1,2 m од нивелете терена, због зоне мржњења и саобраћајног оптерећења;
- Сви радови на пројектовању и изградњи водоводног система морају се извести у складу са Законом о водама и уз сагласност надлежних органа;
- Мрежу водовода трасирати у свему према условима надлежног јавног комуналног предузећа;
- За снабдевање водом за пиће једног домаћинства могуће је бушење бунара на парцели корисника у складу водним условима, а у складу са чланом 117. Закона о водама.

Услови заштите вода:

- Приликом изградње објеката морају се предвидети адекватна техничка решења, у циљу спречавања загађења површинских и подземних вода, као и промене постојећег режима воде;
- Израда планске, односно техничке документације мора бити у складу са општим концептом каналисања, пречишћавања и диспозиције отпадних вода на нивоу општине Сента;



- Предвидети сепаратни тип канализационе мреже за сакупљање атмосферских и санитарно-фекалних отпадних вода;
- Атмосферске воде чији квалитет одговара II класи воде могу се без пречишћавања одвести у атмосферску канализацију, мелиорациони канал за одводњавање, околне површине, риголе и др., путем уређених испуста који су осигурани од ерозије;
- За атмосферске воде са зауљених и задрљаних површина (бензинска пумпа и сл.), пре улива у реципијет, предвидети одговарајући предтретман (сепаратор уља, таложник). Квалитет ефлуента мора обезбедити одржавање II класе воде у реципијенту;
- Атмосферску канализацију градити делимично као отворену, положену уз уличне саобраћајнице;
- Атмосферске воде пре упуштања у реципијент очистити од механичких нечистоћа на таложнику, односно сепаратору уља и масти;
- Одвођење атмосферских вода из индустријских зона и комплекса вршити искључиво преко сепаратора уља и масти;
- Све колске прилазе и укрштања са саобраћајницама, обавезно зацевити према важећим прописима и стандардима;
- Санитарно-фекалне отпадне воде и технолошке отпадне воде могу се испуштати у насељску канализациону мрежу, а потом одвести на централни или насељски ППОВ. Условне и сагласност за прикључење прибавити од надлежног ЈКП. Квалитет отпадне воде која се испушта у реципијент мора најмање испунити граничне вредности емисије за постројење са секундарним пречишћавањем прописане табелом 2, глава III, Прилог 2, Уредбе о граничним вредностима емисије загађујућих материја у воде и роковима за њихово достизање („Службени гласник РС“, бр. 67/11, 48/12 и 1/16);
- Уколико не постоји насељска канализација, отпадне воде се привремено спроводе у водонепропусну септичку јаму, из које се нечиста вода односи на одређене депоније;
- Запремина септичке јаме рачуна се према потрошњи воде и броју лица;
- Септичке јаме поставити: мин. 5 m од објекта, мин. 3 m од оградe комплекса, мин. 10 m од регулационе линије и мин. 20 m од бунара;
- Зависно од потреба, код загађивача предвидети изградњу уређаја за предтретман технолошких отпадних вода, тако да њихов квалитет задовољава санитарно-техничке услове за испуштање у јавну канализацију, пре пречишћавања на ППОВ-у, тако да се не ремети рад пречистача, а у складу са Уредбом о граничним вредностима емисије загађујућих материја у воде и роковима за њихово достизање (Прилог 2, Глава III, Табела 1);
- Велики индустријски загађивачи морају решавати и пречишћавати своје отпадне воде одвојено;
- Капацитет планираних ППОВ-а (појединачних за свако насеље или груписан за више насеља или централни, мора бити усклађен са демографским растом и планираним повећањем индустријских капацитета, што је неопходно анализирати и документовати одговарајућом студијом;
- Уважити и све друге услове које за сакупљање, канализацију и диспозицију отпадних вода пропише надлежно јавно комунално предузеће;
- Забрањено је у површинске и подземне воде уношење опасних и штетних материја које могу угрозити квалитет (еколошки статус) тј. узроковати физичку, хемијску, биолошку или бактериолошку промену вода у складу са чланом 97. и 133. (став 9) Закона о водама;
- Забрањено је у реку Тису, водотоке и канале испуштање било каквих вода осим условно чистих атмосферских. Уколико се планира испуштање осталих отпадних вода у водотоке, претходно се морају комплетно пречистити (предтретман, примарно, секундарно или терцијално), тако да задовољавају прописане граничне вредности по Уредби о граничним вредностима емисије загађујућих материја у воде и роковима за њихово достизање, и прописане вредности квалитета ефлуента у складу са Уредбом о граничним вредностима загађујућих материја у површинским и подземним водама и седименту и роковима за њихово достизање („Службени гласник РС“, број 50/12) како се не би нарушило одржавање квалитета воде реципијента (II класа воде);
- Забрањено је у подземне воде уношење загађујућих материја, односно узроковање погоршања постојећег хемијског статуса подземне воде, у складу са Уредбом о граничним вредностима загађујућих материја у површинским и подземним водама и седименту и роковима за њихово достизање.

За планирање постављања плутајућих објеката, пристана за речни брод или привезиште за чамце, са битвама, опорцима и приступним путем у зони обале реке Тисе поштовати следеће:

- треба дефинисати површину заузете акваторије, а положај објекта везати за стационажу реке;
- плутајући објекти на водном земљишту могу имати само статус привременог објекта. у случају да то интереси водопривреде захтевају, ЈВП „Воде Војводине“ може тражити њихово делимично или потпуно уклањање, без права инвеститора, односно корисника за накнаду било каквих штета и трошкова;



- пристан и привезиште не смеју да утичу на безбедност саобраћаја и сигурност пловних објеката, као и да не ометају пловидбу. Наутичке услове прибавити од Лучке капетаније Нови Сад;
- прибавити сагласност за постављање плутајућег објекта од Дирекције за водне путеве, Београд;
- на предметној локацији није дозвољено вршење никаквих радова на постављеном плутајућем објекту који би могли изазвати загађење воде реке (пескарење, фарбање, ремонт, замена металних делова оплате и трупа, и сл.).

Посебни услови заштите природе

При изградњи инфраструктуре у заштићеном подручју ПП "Мртваје горњег Потисја" и у еколошким коридорима и заштитним зонама коридора/станишта, уважити услове заштите природе (поглавље ПП/1./1.8./1.8.3. Услови и мере заштите природних добара).

1.6.3. Електроенергетска инфраструктура

- Преносна мрежа ће се градити надземно на пољопривредном земљишту, шумском и водном земљишту, по могућности у већ постојећим електроенергетским коридорима на основу планске документације;
- Грађење објеката у овом коридору, као и садња стабала мора бити у складу са, Правилником о техничким нормативима за изградњу надземних електроенергетских водова називног напона 1kV до 400kV („Службени лист СФРЈ“, број 65/88 и „Службени лист СРЈ“, број 18/92), техничким условима заштите подземних металних ценовода од утицаја електроенергетских постројења СР ПС Н.ЦО. 105 („Службени лист СФРЈ“, број 68/86), Заштитом телекомуникационих постројења од утицаја електроенергетских постројења, Заштитом од опасности СР ПС Н.ЦО. 101 („Службени лист СФРЈ“, број 68/88), Законом о заштити од нејонизујућих зрачења, као и условима надлежног предузећа;
- Дистрибутивну мрежу 20 kV и нисконапонску мрежу до 1 kV градити по условима из Плана;
- Проводнике електроенергетског вода постављати на гвоздене, односно бетонске, стубове;
- Паралелно вођење и укрштање електроенергетске инфраструктуре са саобраћајном, водопривредном, енергетском и електронском комуникационом инфраструктуром мора бити у складу са условима надлежних предузећа за инфраструктуру;
- Минимална удаљеност електричног стуба од земљишног појаса пута при укрштању, треба да буде од 10-40 m у зависности од категорисаности пута, односно по условима надлежног предузећа за путеве;
- Минимална висина најнижих високонапонских проводника треба да буде око 7,5 m, при укрштању са путевима, односно по условима надлежног предузећа за путеве;
- Минимална удаљеност електричног стуба од пружног појаса неелектрифициране пруге при укрштању, треба да буде од 5,0-10,0 m, а минимална висина најнижих проводника 7,0 m, односно по условима надлежног предузећа;
- Минимална удаљеност електричног стуба од пружног појаса електрифициране пруге при укрштању, треба да буде минимално 15,0 m, а минимална висина најнижих проводника 12,0 m, односно по условима надлежног предузећа;
- Електроенергетска мрежа у насељима ће бити надземна, грађена на бетонским и гвоздено решеткастим стубовима;
- Стубове у насељима поставити ван колских прилаза објектима, мин. 0,5 m од саобраћајница;
- Ван насеља, за потребе садржаја предвиђених Планом, електроенергетску дистрибутивну мрежу (20 kV и 0, 4 kV) градити у коридорима саобраћајница, некатегорисаних путева, шумских путева и стаза, на пољопривредном земљишту и шумском земљишту, а у насељима у уличним коридорима;
- Електроенергетску мрежу на туристичким локалитетима, зонама заштите непокретног културног и природног добра, зони путних садржаја, у централним деловима већих насеља, парковским површинама, у зонама са вишепородичним становањем, у радним зонама, енергетским комплексима, комуналним површинама, као и зонама за спорт и рекреацију обавезно каблирати;
- Код подземне електроенергетске мреже, дубина полагања каблова треба да буде најмање 0,8-1,0 m;
- Није дозвољено паралелно вођење цеви водовода и канализације испод или изнад енергетских каблова;
- Хоризонтални размак цеви водовода и канализације од енергетског кабла треба да износи најмање 0,5 m за каблове 35 kV, односно најмање 0,4 m за остале каблове;
- При укрштању цеви водовода и канализације могу да буду положени испод или изнад енергетског кабла на вертикалном растојању од најмање 0,4 m за каблове 35 kV, односно најмање 0, 3 m за остале каблове;
- Уколико не могу да се постигну сигурносни размаци на тим местима, енергетски кабл се провлачи кроз заштитну цев, али и тада размаци не смеју да буду мањи од 0,3 m;
- На местима укрштања поставити одговарајуће ознаке;



- Није дозвољено паралелно вођење гасовода испод или изнад енергетског кабла;
- Хоризонтални размак и вертикално растојање при паралелном вођењу и укрштању гасовода од енергетског кабла треба да износи најмање 0,8 m у насељеном месту;
- При укрштању се цев гасовода полаже испод енергетског кабла;
- Вертикално растојање при укрштању и хоризонтални размак при паралелном вођењу може да буде најмање 0,3 m, ако се кабл постави у заштитну ПВЦ цев дужине најмање 2 m, са обе стране места укрштања, или целом дужином паралелног вођења;
- На местима укрштања поставити одговарајуће ознаке;
- Надземни делови гасовода морају бити удаљени од стубова далековода СН (средњенапонских) и НН (нисконапонских) водова за најмање висину стубова увећану за 3 m;
- Приликом грађења гасовода, потребно је радни појас формирати тако да тешка возила не прелазе преко енергетског кабла на местима где исти није заштићен;
- Хоризонтални размак енергетског кабла од других енергетских каблова, у које спадају каблови јавне расвете и семафорска инсталација, треба да износи најмање 0,5 m;
- При укрштању енергетских каблова, кабл вишег напонског нивоа се полаже испод кабла нижег напонског нивоа, уз поштовање потребне дубине свих каблова, на вертикалном растојању од најмање 0,4 m;
- У случају недовољне ширине коридора, међусобни размак енергетских каблова у истом рову одређује се на основу струјног оптерећења и не сме да буде мањи од 0,07 m при паралелном вођењу, односно 0,2 m при укрштању. Обезбедити да се у рову каблови међусобно не додирују, између каблова се целом дужином трасе поставља низ опека монтираних насатице на међусобном размаку од 1 m;
- Хоризонтални размак електронског комуникационог кабла од енергетског кабла треба да износи најмање 0,5 m за каблове до 20 kV и 1 m за каблове 35 kV;
- При укрштању електронски комуникациони кабл се полаже изнад енергетског кабла на вертикалном растојању од најмање 0,5 m;
- Ако је енергетски кабл постављен у заштитну електропроводљиву цев (целом дужином паралелног вођења или најмање 3,0 m са обе стране места укрштања), а електронски комуникациони кабл постављен у електронепроводљиву цев, растојање мора да буде најмање 0,3 m;
- Угао укрштања треба да је што ближи 90°, а у насељу најмање 30°;
- Ако је угао укрштања мањи, енергетски кабл се поставља у челичну цев;
- На местима укрштања поставити одговарајуће ознаке;
- Пошто оптички кабл није осетљив на утицаје електромагнетне природе, удаљење оптичког кабла у односу на енергетски кабл је условљено једино сигурносним размаком због обављања радова;
- Забрањује се постављање шахтова електронских комуникационих каблова на трасу енергетског кабла (пролаз енергетског кабла кроз шахт);
- Није дозвољено паралелно вођење енергетског кабла испод или изнад топловода;
- Хоризонтални размак енергетског кабла од спољне ивице канала за топловод треба да износи најмање 0,6 m за каблове до 35 kV, односно најмање 0,7 m за каблове 35 kV;
- Уколико не могу да се постигну најмањи размаци, примењују се додатне заштитне мере којима се обезбеђује да температурни утицај топловода на кабл не буде већи од 20°C, као: појачана изолација између топловода и енергетског кабла, примена каблова са изолацијом од умреженог полиетилена (XP00-ASJ, XHE 49-A), примена металних екрана између кабла и топловода, примена постељице од специјалних мешавина за затрпавање топловода и кабла, или се енергетски кабл поставља у азбестно-цементну цев дужине 2,0 m са обе стране места укрштања;
- При укрштању се енергетски кабл поставља изнад топловода, а изузетно испод топловода;
- Вертикални размак енергетског кабла од топловода треба да износи најмање 0,5 m за каблове до 1 kV, 0,6 m за каблове 10 kV, 0,8 m за каблове 20 kV, 1 m за каблове 35 kV;
- Укрштање се не сме извести у топоводним каналима и шахтовима;
- Између енергетског кабла и топловода се при укрштању поставља топлотна изолација од полиуретана, пенушавог бетона итд. При укрштању и паралелном вођењу енергетског кабла за јавно осветљење и топловода растојање треба да износи најмање 0,3 m;



- Приликом грађења топловода потребно је радни појас формирати тако да тешка возила не прелазе преко енергетског кабла на местима где исти није заштићен;
- Није дозвољено паралелно вођење енергетског кабла испод коловоза;
- Енергетски кабл поставити мин. 1,0 m од коловоза;
- При укрштању са путем, угао укрштања треба да је што ближи 90°, а најмање 30°;
- На местима укрштања и крајевима цеви поставити одговарајуће ознаке;
- У коридорима државних путева каблови који се граде паралелно са државним путем, морају бити постављени минимално 3,0 m од крајње тачке попречног профила пута-ножице насипа трупа пута, или спољне ивице путног канала за одводњавање;
- Укрштање са путем извести искључиво механичким подбушивањем испод трупа пута, управно на предметни пут у прописаној заштитној цеви;
- Заштитна цев мора бити постављена на целој дужини између крајњих тачака попречног профила пута, увећана за по 3,0 m са сваке стране;
- Минимална дубина постављања каблова и заштитних цеви (при укрштању са државним путем) износи 1,35-1,5 m мерено од најниже горње коте коловоза до горње коте заштитне цеви;
- Минимална дубина предметних инсталација и заштитних цеви испод путног канала за одводњавање (постојећег или планираног) од коте дна канала до горње коте заштитне цеви износи 1,0-1,2 m;
- Укрштање планираних инсталација удаљити од укрштања постојећих инсталација на мин. 10,0 m;
- У еколошким коридорима далеководе изоловати и обележити тако да се на минимум сведе могућност електрокуције (страдање услед удара струје) и колизије (механичког удара у жице) летећих организама. Носаче изолатора изоловати пластичним навлакама, изолаторе поставити на носаче у положају на доле, а жице обележити на упадљив начин;
- У заштитном појасу еколошког коридора Тисе, у појасу од 200 m од еколошког коридора/станишта, изузев у грађевинском подручју насеља, електроенергетска инфраструктура се може градити уз примену посебних техничко-технолошких решења која спречавају колизију и електрокуцију птица код електроенергетских водова ниског и средњег напона;
- На подручју ПП „Мртваје горњег Потисја“ ограничава се изградња надземних водова на изградњу у оквирима постојећих објеката инфраструктуре;
- На подручју ПП „Мртваје горњег Потисја“ ограничава се изградња електричних водова ниског и средњег напона на водове који су изграђени применом посебних техничко-технолошких решења која спречавају колизију и електрокуцију птица;
- У заштитној зони ПП „Мртваје горњег Потисја“ ограничава се изградња далеководних објеката и инфраструктуре, тако да се носачи изолатора изолују пластичним навлакама и то у положају на доле, а жице обележе на упадљив начин;
- У појасу од 200 m од еколошког коридора/станишта, изузев у грађевинском подручју насеља, при изградњи електроенергетских водова 20 kV и 0,4 kV применити посебна техничко-технолошка решења која спречавају колизију и електрокуцију птица;
- У појасу од 50 m од еколошког коридора/станишта (пољопривредно, шумско и водно земљиште), може се градити надземна електроенергетска инфраструктура која најкраћим путем прелази преко еколошког коридора/станишта;
- За изградњу електроенергетских водова на стаништима и еколошким коридорима потребно је прибавити посебне услове заштите природе.

Услови за изградњу јавног осветљења

- Светилке за осветљење саобраћајница поставити на стубове поред саобраћајница и пешачких стаза у деловима где је електроенергетска мрежа грађена подземно и на стубове електроенергетске мреже у деловима насеља где је електроенергетска мрежа грађена надземно;
- Користити расветна тела у складу са новим технологијама развоја;
- На стаништима заштићених и строго заштићених врста од националног значаја која се налазе ван грађевинских подручја по потреби смањити висину светлосних извора, применити засторе којима се спречава расипање светлости према небу, односно према подручјима еколошке мреже;
- Усмерити светлосне снопове према саобраћајницама и објектима, а на посебно осетљивим локацијама применити плаве или зелене боје светлости и ограничити трајање осветљења на прву половину ноћи;
- У еколошким коридорима избегавати директно осветљење обале и применити одговарајућа техничка решења заштите природних и блиско природних делова коридора од утицаја светлости, применом одговарајућих планских техничких решења (смањења висина светлосних тела, усмереност светлосних снопова према саобраћајницама и објектима, примена посебног светлосног спектра на осетљивим локацијама, ограничавање трајања осветљења на прву половину ноћи и сл.). Применити засторе којима се спречава расипање светлости према небу, односно према осетљивим подручјима еколошке мреже;



- У заштитном појасу еколошког коридора Тисе, у појасу од 200 m од еколошког коридора /станишта морају се применити мере заштите коридора/станишта од утицаја светлости;
- Осветљење поставити мин. 20 m од обале, а оптимално растојање је 50 m од обале;
- У појасу од 50 m од еколошког коридора/станишта, на грађевинском земљишту (насеље, радне зоне, викенд насеље, туристичко рекреативне површине и сл.), применити мере заштите од утицаја светлости;

Услови за изградњу трансформаторских станица 20/0, 4 kV

- Дистрибутивне трансформаторске станице за 20/0, 4 kV напонски пренос у уличном коридору градити као монтажно-бетонске, компактне, зидане или стубне, а на осталим површинама типа стубне, монтажно-бетонске, компактне, зидане или узидане, у складу са важећим законским прописима и техничким условима надлежног оператора дистрибутивног система електричне енергије;
- Мин. удаљеност трансформаторске станице од осталих објеката мора бити 3,0 m;
- Монтажно-бетонске и компактне трансформаторске станице ће се градити као слободностојећи објекти, а могуће је изградити једноструке (са једним трансформатором називне снаге до 630 kVA и могућношћу прикључења до 8 нисконапонских извода) и двоструке (са два трансформатора називне снаге до 630 kVA и могућношћу прикључења до 16 нисконапонских извода);
- За изградњу оваквих објеката потребно је обезбедити слободан простор правоугаоног облика минималних димензија 5,8x6,3 m за изградњу једноструке, а 7,1x6,3 m за изградњу двоструке монтажно-бетонске трансформаторске станице, са колским приступом са једне дуже и једне краће стране;
- За стубне трансформаторске станице предвидети простор правоугаоног облика минималних димензија 4,2x 2,75 m, за постављање стуба за трансформаторску станицу;
- Стубна трафостаница се може градити у линији постојећег надземног вода, или ван њега на парцели власника (корисника);
- Поред објекта трансформаторске станице на јавним површинама, обавезно предвидети слободан простор за изградњу слободностојећег ормана мерног места за регистровање утрошене електричне енергије јавног осветљења.

Услови за реконструкцију електроенергетске мреже и објеката ТС 20/0, 4 kV и ТС 110/20 kV

- Реконструкција постојећих електроенергетских водова свих напонских нивоа и трансформаторских станица, вршиће се на основу овог Плана и услова надлежних оператора мреже преносног и дистрибутивног система електричне енергије, а подразумева промену габарита, волумена, положаја или опреме постојећег објекта, као и извођење радова који обухватају радове великог обима, замене елемента на постојећим линијским објектима у заштитном појасу вода/објекта, којима се не мења њихово целокупно функционисање;
- Приликом реконструкције/обнављања постојећих водова у зонама заштићених подручја, станишта заштићених врста и еколошких коридора, као и у појасу 200 m од граница наведених просторних целина, применити посебна техничко-технолошка решења која спречавају колизију и електрокуцију птица код електричних водова ниског и средњег напона;
- За реконструкцију електроенергетских водова на стаништима и еколошким коридорима потребно је прибавити посебне услове заштите природе.

Услови за прикључење на електроенергетску инфраструктуру

- За прикључење објеката на дистрибутивни електроенергетски систем, потребно је изградити подземни или надземни прикључак, који ће се састојати од прикључног вода и ормана мерног места (ОММ);
- ОММ треба да буде постављен на регулационој линији парцеле на којој се гради објекат, према улици, или у зиданој огради, такође на регулационој линији улице;
- За кориснике са предвиђеном максималном једновременом снагом до 100 kW прикључење ће се вршити нисконапонским подземним водом директно из трансформаторске станице;
- за кориснике са предвиђеном једновременом снагом већом од 200 kW прикључење ће се вршити из трансформаторске станице 20/0, 4 kV планиране у оквиру парцеле;
- Уколико је захтевана максимална једновремена снага до 150 kW, за више локацијски блиских или суседних објеката у оквиру радних садржаја, прикључење таквих купаца електричне енергије обезбедиће се изградњом дистрибутивних трансформаторских станица на јавној површини или на парцелама остале намене.

Производни објекти обновљивих и других извора енергије

- Производни објекти (биомаса, биогаз, гас, соларне електране и др.) капацитета мањих од 10 MW који ће се на јавну електроенергетску мрежу прикључивати преко средњенапонске, односно нисконапонске



мреже могу се градити у радним зонама у насељима на основу планске документације насеља, односно овог Плана (уређајне основе насеља);

- Могу се градити садржаји у функцији енергетског производног објекта: објекат који производи енергију (топлотну, електричну), соларни колектори, трансформаторско и разводно постројење, пословни објекат, средњенапонски подземни водови;
- Комплекс треба да буде опремљен неопходном саобраћајном, водном, енергетском и електронском комуникационом инфраструктуром, а архитектонска обрада планираних објеката у комплексу и инфраструктурне мреже по условима за ову врсту објеката из овог Плана;
- Соларни панели се могу постављати на објекте, стубове или на тло преко носача;
- Електроенергетску мрежу и осталу неопходну инфраструктуру у функцији производног енергетског објекта каблирати;
- Енергетски производни објекти који користе обновљиве и друге изворе енергије (биомаса, биогаз, геотермална енергија, соларна енергија, гас и др.) за производњу (електричне, топлотне) енергије и који ће ову енергију користити за сопствене потребе, или конектовати у јавну средњенапонску односно нисконапонску мрежу, могу се градити у склопу радних комплекса, односно туристичких комплекса (геотермална енергија, соларна енергија) ван насеља;
- Енергетски производни објекти већих капацитета који би користили биомасу, биогаз и др. за производњу енергије (топлотне, електричне), као и енергетски производни објекти који би користили сунчеву енергију, који ће произведену енергију конектовати у јавну високонапонску, односно средњенапонску мрежу, могу се градити ван насеља, као засебне комплексе на основу урбанистичког плана;
- Енергетски производни објекти који би користили (биомасу и биогаз) за производњу енергије (топлотне, електричне) за сопствене и друге потребе могу се градити на пољопривредном земљишту у склопу салаша, фарми и пољопривредних комплекса;
- Ветроелектрана се може градити ван насеља на пољопривредном земљишту, на основу урбанистичког плана;
- Ветрогенератор за производњу електричне енергије за сопствене потребе може се градити ван грађевинског подручја у оквиру садржаја на пољопривредном земљишту предвиђених Планом;
- Појединачни стуб за сопствено снабдевање електричном енергијом (салаши, радни комплекси и др.) градити на основу овог Плана;
- Стуб на који се поставља ветрогенератор, градити као слободностојећи у складу са законским условима и прописима који важе за изградњу таквих објеката;
- На стаништима заштићених и строго заштићених врста од националног значаја која се налазе ван грађевинских подручја не могу се градити соларне електране и ветрогенератори;
- У заштитном појасу еколошког коридора Тисе, у појасу од 500 m од еколошког коридора/станишта забрањује се изградња ветропаркова и појединачних стубова ветрогенератора;
- На подручју ПП „Мртваје горњег Потисја“ и његовој заштитној зони, забрањује се изградња ветрогенератора;
- Производни објекти већих капацитета који не служе за сопствене потребе, могу се градити у радним зонама у насељима (уређајне основе насеља), као и ван насеља у склопу постојећих и планираних радних зона и као засебни комплекси у атару израдом урбанистичког плана;
- Производни објекти мањих капацитета који ће служити за сопствене потребе, могу се градити у склопу салаша, пољопривредних комплекса, радних садржаја ван насеља на основу овог Плана.

1.6.4. Термоенергетска (гасоводна и нафтоводна) инфраструктура

1.6.4.1. Термоенергетска инфраструктура у грађевинском подручју и ван грађевинског подручја насеља

Изградњу термоенергетске инфраструктуре/вршење радова у зони водних објеката/водног земљишта планирати/реализовати поштујући ограничења постављена Законом о водама, према условима прибављеним од надлежног органа за послове водопривреде, за објекте/радове за које се према Закону о водама издају услови.

Правила одржавања, заштите, уређења и грађења за гасоводе притиска већег од 16 бара

Приликом пројектовања, изградње, експлоатације, одржавања и заштите транспортних гасовода испоштовати услове који су дати у у Правилнику о условима за несметан и безбедан транспорт природног гаса гасоводима притиска већег од 16 bar („Службени лист РС“, бр. 37/13 и 87/15).



Појас шире заштите гасовода - заштитни појас гасовода²⁶, је појас ширине 400 m (по 200 m са обе стране од гасовода, рачунајући од осе гасовода), у ком други објекти утичу на сигурност гасовода, али и обрнуто, гасовод утиче на друге објекте у свом окружењу.

Табела 17. Ширина заштитног појаса насељених зграда, у зависности од притиска и пречника гасовода

Радни притисак гасовода	Притисак 16 до 55 bar (m)	Притисак већи од 55 bar (m)
Пречник гасовода до DN 150	30	30
Пречник гасовода изнад DN 150 до DN 500	30	50
Пречник гасовода изнад DN 500 до DN 1000	30	75
Пречник гасовода изнад DN 1000	30	100

У заштитном појасу насељених зграда ширине од 30 m лево и десно од осе гасовода, након изградње гасовода, не могу се градити зграде намењене за становање или боравак људи, без обзира на коефицијент сигурности са којим је гасовод изграђен и без обзира на то у који је разред појас гасовода сврстан.

Табела 18. Ширина експлоатационог појаса гасовода у зависности од притиска и пречника гасовода

Радни притисак гасовода	Притисак 16 до 55 bar (m)	Притисак већи од 55 bar (m)
Пречник гасовода до DN 150	10	10
Пречник гасовода изнад DN 150 до DN 500	12	15
Пречник гасовода изнад DN 500 до DN 1000	15	30
Пречник гасовода изнад DN 1000	20	50

Вредност из табеле представља укупну ширину експлоатационог појаса тако да се по једна половина дате вредности простире са обе стране осе гасовода.

У експлоатационом појасу гасовода могу се градити само објекти који су у функцији гасовода.

У експлоатационом појасу гасовода не смеју се изводити радови и друге активности (постављање трансформаторских станица, пумпних станица, подземних и надземних резервоара, сталних камп места, возила за камповање, контејнера, складиштења силиране хране и тешкотранспортирајућих материјала, као и постављање оgrade са темељом и сл.), изузев пољопривредних радова дубине до 0, 5 m, без писменог одобрења оператора транспортног система.

У експлоатационом појасу гасовода забрањено је садити дрвеће и друго растиње чији корени досежу дубину већу од 1 m, односно, за које је потребно да се земљиште обрађује дубље од 0, 5 m.

Изградња нових објеката не сме угрозити стабилност, безбедност и поуздан рад гасовода.

Табела 19. Минимална растојања спољне ивице подземних гасовода од других објеката или објеката паралелних са гасоводом

Радни притисак гасовода	Притисак 16 ДО 55 bar (m)				Притисак већи од 55 bar (m)			
	DN ≤150	150 < DN ≤ 500	500 < DN ≤1000	DN > 1000	DN ≤150	150 < DN ≤ 500	500 < DN ≤1000	DN > 1000
Некатегорисани путеви (рачунајући од спољне ивице земљишног појаса)	1	2	3	5	1	3	3	5

²⁶ У складу са Правилником о условима за несметан и безбедан транспорт природног гаса гасоводима притиска већег од 16bar.



Општински путеви (рачунајући од спољне ивице земљишног појаса)	5	5	5	5	10	10	10	10
Државни путеви II реда (рачунајући од спољне ивице земљишног појаса)	5	5	7	10	5	10	10	15
Државни путеви I реда, осим аутопутева (рачунајући од спољне ивице земљишног појаса)	10	10	15	15	10	15	25	50
Државни путеви I реда - аутопутеви (рачунајући од спољне ивице земљишног појаса)	20	20	25	25	50	50	50	50
Железнички колосеци (рачунајући од спољне ивице пружног појаса)	15	15	15	15	50	50	50	50
Подземни линијски инфраструктурни објекти (рачунајући од спољне ивице објекта)	0, 5	1	3	5	3	5	10	15
Нерегулисан водоток (рачунајући од уреза Q100god воде мерено у хоризонталној пројекцији)	5	10	10	15	10	20	25	35
Регулисан водоток или канал (рачунајући од брањене ножице насипа мерено у хоризонталној пројекцији)	10	10	10	10	25	25	25	25

Растојања из табеле се могу изузетно смањити уз примену додатних мера као што су: смањење пројектног фактора, повећање дубине укопавања или примена механичке заштите при ископавању.

Минимално растојање при укрштању гасовода са подземним линијским инфраструктурним објектима је 0, 5 m.

Табела 20. Минимална растојања подземних гасовода од надземне електромреже и стубова далековода

Називни напон	Паралелно вођење (m)	При укрштању (m)
$\leq 20 \text{ kV}$	10	5
$20 \text{ kV} < U \leq 35 \text{ kV}$	15	5
$35 \text{ kV} < U \leq 110 \text{ kV}$	20	10
$110 \text{ kV} < U \leq 220 \text{ kV}$	25	10
$220 \text{ kV} < U \leq 440 \text{ kV}$	30	15

Минимално растојање дато у табели се рачуна од темеља стуба далековода и уземљивача.

Табела 21. Минимална растојања спољне ивице надземних гасовода од других објеката или објеката паралелних са гасоводом

Радни притисак гасовода	Притисак 16 до 55 bar (m)	Притисак већи од 55 bar (m)
Путеви (рачунајући од спољне ивице земљишног појаса)	30	30
Железнички колосеци (рачунајући од спољне ивице пружног појаса)	30	30

Укрштање надземних гасовода са железничком пругом није дозвољено, осим у изузетним случајевима по прибављеној сагласности управљача железничке инфраструктуре.

Укрштање гасовода и јавних путева врши се у складу са условима управљача јавног пута.

Табела 22. Минималне дубине укопавања гасовода мерене од горње ивице гасовода



Класа локације ²⁷	Минимална дубина укопавања(см)
Класа локације I	80
Класа локације II, III и IV	100
У заштитном појасу стамбеног објекта	110

За гасоводе пречника преко 1000 mm минимална дубина укопавања је 1 m.

Табела 23. Минимална дубина укопавања гасовода, мерена од горње ивице цеви, код укрштања са другим објектима

Ифраструктурни објекат	Минимална дубина укопавања(см)
до дна одводних канала путева и пруга	100
до пројектованог дна регулисаних корита водених токова	100
до горње коте коловозне конструкције пута	135
до горње ивице прага железничке пруге	150
до горње ивице прага индустријске пруге	100
до дна нерегулисаних корита водених токова	150

Од минималне дубине укопавања цеви дате у табели може се одступити уз навођење оправданих разлога за тај поступак, при чему се морају предвидети повећане мере безбедности, али тако да минимална дубина укопавања не може бити мања од 50 cm.

Табела 24. Минимална растојања објеката који су саставни делови гасовода од других објеката

Грађевински и други објекти	Објекти који су саставни делови гасовода (удаљености у m)			
	МРС, МС и РС			Блок станице са испуштањем гаса
	Зидане или монтажне		На отвореном или под надстрешницом	
	≤30.000 m ³ /h	>30.000 m ³ /h	За све капацитете	За све капацитете
Стамбене и пословне зграде*	15	25	30	30
Производне фабричке зграде и радионице*	15	25	30	30
Складишта запаљивих течности*	15	25	30	30
Електрични водови (надземни)	За све објекте: висина стуба далековода +3 m			

²⁷ Према густини насељености, појасеви гасовода се сврставају у следеће четири класе локације:

- 1) Класа локације I - појас гасовода у коме се на јединици појаса гасовода налази до шест стамбених зграда нижих од четири спрата;
- 2) Класа локације II - појас у коме се на јединици појаса гасовода налази више од 6, а мање од 28 стамбених зграда, нижих од 4 спрата;
- 3) Класа локације III - појас гасовода у коме се на јединици појаса гасовода налази 28 или више стамбених зграда, нижих од четири спрата или у коме се налазе пословне, индустријске, услужне, школске, здравствене и сличне зграде и јавне површине, као што су: градилишта, шеталишта, рекреациони терени, отворене позорнице, спортски терени, сајмишта, паркови и сличне површине, на којима се трајно или привремено задржава више од двадесет људи, а налазе се на удаљености мањој од 100 m од осе гасовода;
- 4) Класа локације IV - појас гасовода у коме на јединици појаса гасовода преовлађују четвороспратне или вишеспратне зграде.



Графо станице*	30	30	30	30
Железничке пруге и објекти	30	30	30	30
Индустријски колосоци	15	15	25	15
Државни путеви I реда	30	30	30	30
Државни путеви I реда, осим аутопутева	20	20	30	30
Државни путеви II реда	10	10	10	10
Општински путеви	6	10	10	15
Водотокови	изван водног земљишта			
Шеталишта и паркиралишта*	10	15	20	30
Остали грађевински објекти*	10	15	20	15
* Ова растојања се не односе на објекте који су у функцији гасоводног система.				

За зидане или монтажне објекте растојање се мери од зида објекта. За надземне објекте на отвореном простору растојање се мери од потенцијалног места истицања гаса.

Растојање објеката од железничких пруга мери се од спољне ивице пружног појаса, а растојање од јавних путева мери се од спољне ивице земљишног појаса.

Правила одржавања, заштите, уређења и грађења за гасоводе притиска до 16 бара

Приликом пројектовања, изградње, експлоатације одржавања и заштите дистрибутивне гасоводне мреже испоштовати услове који су дати у Правилнику о условима за несметану и безбедну дистрибуцију природног гаса гасоводима притиска до 16 бар („Службени гласник РС“, број 86/15).

У насељеним местима гасовод се по правилу гради у регулационом појасу саобраћајница, у инфраструктурним коридорима.

Табела 25. Минимална дозвољена хоризонтална растојања подземних гасовода од стамбених објеката, објеката у којима стално или повремено борави већи број људи (од ближе ивице цеви до темеља објекта)

Радни притисак гасовода	$MOP \leq 4 \text{ bar (m)}$	$4 \text{ bar} < MOP \leq 10 \text{ bar (m)}$	$10 \text{ bar} < MOP \leq 16 \text{ bar (m)}$
Гасовод од челичних цеви	1	2	3
Гасовод од полиетиленских цеви	1	3	-

Растојања дата у табели се могу изузетно смањити на минимално 1 m, уз примену додатних мера заштите, при чему се не сме угрозити стабилност објеката.

Табела 26. Минимална дозвољена растојања спољне ивице подземних челичних гасовода $10 \text{ bar} < MOP \leq 16 \text{ bar}$ и челичних и ПЕ гасовода $4 \text{ bar} < MOP \leq 10 \text{ bar}$ са другим гасоводима, инфраструктурним и другим објектима

Инфраструктурни објекти	Минимално дозвољено растојање (m)	
	Укрштање	Паралелно вођење



Гасоводи међусобно	0, 2	0, 6
Од гасовода до водовода и канализације	0, 2	0, 4
Од гасовода до вреловода и топловода	0, 3	0, 5
Од гасовода до проходних канала вреловода и топловода	0, 5	1
Од гасовода до нисконапонских и високонапонских ел. каблова	0, 3	0, 6
Од гасовода до телекомуникационих каблова	0, 3	0, 5
Од гасовода до резервоара* и других извора опасности станице за снабдевање горивом превозних средстава у друмском саобраћају, мањих пловила, мањих привредних и спортских ваздухоплова	-	5
Од гасовода до извора опасности постројења и објеката за складиштење запаљивих и горивих течности укупног капацитета највише 3 m ³	-	3
Од гасовода до шахтова и канала	0, 2	0, 3
Од гасовода до високог зеленила	-	1, 5
* растојање се мери до габарита резервоара		

Табела 27. Минимална дозвољена растојања спољне ивице подземних челичних и ПЕ гасовода MOP ≤ 4 bar са другим гасоводима, инфраструктурним и другим објектима

Инфраструктурни објекти	Минимално дозвољено растојање (m)	
	Укрштање	Паралелно вођење
Гасоводи међусобно	0, 2	0, 4
Од гасовода до водовода и канализације	0, 2	0, 4
Од гасовода до вреловода и топловода	0, 3	0, 5
Од гасовода до проходних канала вреловода и топловода	0, 5	1,0
Од гасовода до нисконапонских и високонапонских ел. каблова	0, 2	0, 4
Од гасовода до телекомуникационих и оптичких каблова	0, 2	0, 4
Од гасовода до резервоара* и других извора опасности станице за снабдевање горивом превозних средстава у друмском саобраћају, мањих пловила, мањих привредних и спортских ваздухоплова	-	5,0
Од гасовода до извора опасности постројења и објеката за складиштење запаљивих и горивих течности укупног капацитета највише 3 m ³	-	3,0
Од гасовода до шахтова и канала	0, 2	0, 3
Од гасовода до високог зеленила	-	1, 5
* растојање се мери до габарита резервоара		

Растојања дата у табели могу се изузетно смањити на кратким деоницама гасовода дужине до 2 m, уз примену физичког обезбеђења од оштећења приликом каснијих интервенција на гасоводу и предметном воду, али не мање од 0, 2 m при паралелном вођењу, осим растојања од гасовода до постројења и објеката за складиштење запаљивих и горивих течности и запаљивих гасова.

Табела 28. Минимална хоризонтална растојања подземних гасовода од надземне електромреже и стубова далековода

Називни напон	Минимално растојање	
	при укрштању (m)	при паралелном вођењу (m)
1 kV ≥ U	1	1
1 kV < U ≤ 20 kV	2	2
20 kV < U ≤ 35 kV	5	10
35 kV < U	10	15

Минимално хоризонтално растојање се рачуна од темеља стуба далековода, при чему се не сме угрозити стабилност стуба.

Приликом укрштања, гасовод се по правилу поставља изнад канализације. Уколико се мора поставити испод, неопходно је применити додатне мере ради спречавања евентуалног продора гаса у канализацију.

Локација МРС, МС и РС

Табела 29. Минимална хоризонтална растојања МРС, МС и РС од стамбених објеката и објеката у којима стално или повремено борави већи број људи

Капацитет m ³ /h	MOP на улазу		
	MOP ≤ 4 bar	4 bar < MOP ≤ 10 bar	10 bar < MOP ≤ 16 bar
до 160	уз објекат (отвори на објекту морају бити ван зона опасности)	3 m или уз објекат (на зид или према зиду без отвора)	5 m или уз објекат (на зид или према зиду без отвора)
од 161 до 1500	3 m или уз објекат (на зид или према зиду без отвора)	5,0 m или уз објекат (на зид или према зиду без отвора)	8 m
од 1501 до	5 m	8 m	10 m



6000			
Подземне станице	1 m	2 m	3 m

Табела 30. Минимална хоризонтална растојања MPC, MC и PC од осталих објеката

Објекат	MOP на улазу		
	MOP ≤ 4 bar	4 bar < MOP ≤ 10 bar	10 bar < MOP ≤ 16 bar
Железничка пруга	10 m	15 m	15 m
Коловоз градских саобраћајница	3 m	5 m	8 m
Општински пут	3 m	5 m	8 m
Државни пут	8 m	8 m	8 m
Интерне саобраћајнице	3 m	3 m	3 m
Јавна шеталишта	3 m	5 m	8 m
Извор опасности станице за снабдевање горивом превозних средстава у друмском саобраћају, мањих пловила, мањих привредних и спортских ваздухоплова	10 m	12 m	15 m
Извор опасности постројења и објеката за складиштење запаљивих и горивих течности и запаљивих гасова	10 m	12 m	15 m
Трансформаторска станица	10 m	12 m	15 m
Надземни електропроводови	0 bar < MOP ≤ 16 bar:		
	1 kV ≥ U	Висина стуба + 3 m*	
	1 kV < U ≤ 110 kV	Висина стуба + 3 m**	
* али не мање од 10 m;			
** али не мање од 15 m; ово растојање се може смањити на 8 m за водове код којих је изолација вода механички и електрично појачана			

На укрштању гасовода са путевима, пругама, водотоковима, каналима, далеководима називног напона преко 35 kV, угао осе гасовода према тим објектима мора да износи између 60° и 90°.

Угао укрштања на местима где је то технички оправдано, дозвољено је смањити на минимално 60°. За извођење укрштања гасовода са инфраструктурним објектима са углом мањим од 60° потребно је прибавити одговарајућу сагласност управљача, односно оператора над тим објектима.

Минимална дубина укопавања гасовода је 80 cm мерено од горње ивице гасовода.

Табела 31. Минимална дубина укопавања челичних и ПЕ гасовода, мерена од горње ивице цеви, код укрштања са другим објектима

Инфраструктурни објекат	Минимална дубина укопавања (cm)
до дна одводних канала путева и пруга	100
до дна регулисаних корита водених токова	100
до горње коте коловозне конструкције пута	135
до горње ивице прага железничке пруге	150
до горње ивице прага индустријске пруге	100
до дна нерегулисаних корита водених токова	150

Од минималне дубине укопавања цеви може се одступити уз навођење оправданих разлога за тај поступак, при чему се морају предвидети повећане мере безбедности, али тако да минимална дубина укопавања не може бити мања од 50 cm.

У зависности од притиска, заштитни појас гасовода је:

- 1) за ПЕ и челичне гасоводе MOP ≤ 4 bar - по 1 m од осе гасовода на обе стране;
- 2) за челичне гасоводе 4 bar < MOP ≤ 10 bar - по 2 m од осе гасовода на обе стране;
- 3) за ПЕ гасоводе 4 bar < MOP ≤ 10 bar - по 3 m од осе гасовода на обе стране;
- 4) за челичне гасоводе 10 bar < MOP ≤ 16 bar - по 3 m од осе гасовода на обе стране.

У заштитном појасу гасовода не смеју се изводити радови и друге активности изузев пољопривредних радова дубине до 0, 5 m без писменог одобрења оператора дистрибутивног система. У заштитном појасу гасовода забрањено је садити дрвеће и друго растиње чији корени досежу дубину већу од 1 m, односно, за које је потребно да се земљиште обрађује дубље од 0, 5 m.

У случају да се планира постављање инфраструктуре на водном земљишту, у експропријационом појасу водотока/мелиорационих канала, по траси која је паралелна са каналом, инсталацију положити по линији



експропријације, до 1,0 m, тако да међусобно управно растојање између трасе и ивице обале канала буде минимум 5,0 m у грађевинском, односно 10,0 m у ванграђевинском подручју.

Приликом изградње гасовода укрштање гасовода и јавних путева врши се у складу са захтевима Правилника о условима за несметану и безбедну дистрибуцију природног гаса гасоводима притиска до 16 bar („Службени гласник РС“, број 86/15) и условима управљача јавног пута.

Топловодна инфраструктура

Минимална удаљеност топловода приликом приближавања и паралелног вођења са другим инфраструктурним објектима износи 1,0 m.

Минимална удаљеност топловода приликом укрштања са другим инфраструктурним објектима износи 0,5 m.

Секундарни топоводни разводи се укопавају на дубину од 0,5-1,2 m.

Магистрани топовод се укопава на дубину од 0,8-1,5 m.

Услови за прикључење на јавну дистрибутивну гасоводну и топоводну мрежу

Прикључење на дистрибутивну гасоводну мрежу извести у складу са условима и сагласностима добијеним од надлежног дистрибутера за гас и у складу са одредбама Правилника о условима за несметану и безбедну дистрибуцију природног гаса гасоводима притиска до 16 bar („Службени гласник РС“, број 86/15).

Прикључење на топоводну мрежу извести према условима и сагласности од ЈП “Елгас“ Сента.

1.6.4.2. Експлоатација нафте, гаса и геотермалних вода у грађевинском подручју и ван грађевинског подручја насеља

Експлоатација нафте, гаса и геотермалних вода мора се изводити у складу са Законом о рударству и геолошким истраживањима и у складу са Правилником о техничким нормативима при истраживању и експлоатацији нафте, земних гасова и слојних вода („Службени лист СФРЈ“, број 43/79, 41/81, 15/82).

Бушотине

- удаљеност бушотине од заштитног појаса пловног канала, железнице, далековода опште намене, јавних објеката и стамбених зграда износи најмање две висине торња бушотине;
- од ивице појаса ауто пута и путева првог и другог реда, удаљеност осе бушотине мора износити најмање 30 m, а од других јавних саобраћајница, шумских и пољских путева најмање 15 m;
- објекти за експлоатацију нафте, земних гасова и слојне воде не смеју бити удаљени мање од 30 m од ивице јавних објеката и стамбених зграда и 10 m од ивице појаса јавних саобраћајница и заштитног појаса далековода и телефонских линија;
- удаљеност осе бушотине од шума, одређује се зависно од поднебља, подручја, конфигурације терена и врста шуме.

Удаљеност бушотина рачуна се од средишта осе бушотине, а код осталих објеката и постројења од најистакнутијег дела у правцу мерења.

Посебни услови заштите природе

При изградњи инфраструктуре у заштићеном подручју ПП "Мртваје горњег Потисја" и у еколошким коридорима и заштитним зонама коридора/станишта, уважити услове заштите природе (поглавље Ш/1./1.8./1.8.3. Услови и мере заштите природних добара).

1.6.5. Електронска комуникациона (ЕК) инфраструктура

Електронска комуникациона мрежа обухвата све врсте каблова који се користе за потребе комуникација (бакарне, коаксијалне, оптичке и др). Изградња електронске комуникационе инфраструктуре и објеката реализоваће се по условима из овог Плана:

- Електронску комуникациону мрежу градити подземно у коридорима саобраћајница и поред пешачких стаза у јавним површинама и површинама остале намене;



- Препорука је да се при изградњи нових саобраћајница постављају и цеви за накнадо провлачење електронских комуникационих каблова;
- Дубина полагања каблова треба да је најмање 0, 8-1, 2 m код полагања каблова у ров, односно 0, 3 m, 0, 4 m до 0, 8 m код полагања у миниров и 0, 1-0, 15 m у микроров у коловозу, тротоару;
- Ако већ постоје трасе, нове електронске комуникационе каблове полагати у исте;
- При паралелном вођењу електронских комуникационих и електроенергетских каблова до 10 kV најмање растојање треба да буде 0, 5 m, а 1,0 m за каблове напона преко 10 kV;
- Удаљење оптичког кабла у односу на енергетски кабл је условљено једино сигурносним размаком због обављања радова;
- При укрштању најмање вертикално растојање од електроенергетског кабла мора бити 0, 5 m, а угао укрштања око 90°;
- При укрштању електронског комуникационог кабла са цевоводом водовода и канализације вертикално растојање мора бити најмање 0, 5 m;
- При приближавању и паралелном вођењу електронског комуникационог кабла са цевима водовода хоризонтално растојање мора бити најмање 0, 6 m, односно 0, 5 m при приближавању и паралелном вођењу комуникационог кабла са канализацијом;
- При укрштању електронског комуникационог кабла са цевоводом гасовода вертикално растојање мора бити најмање 0, 4 m;
- При приближавању и паралелном вођењу електронског комуникационог кабла са цевоводом гасовода хоризонтално растојање мора бити најмање 0, 4 - 1, 5 m, у зависности од притиска гасовода;
- Комутациони уређаји и опрема УПС поставиће се у метално кућиште (слободностојећи орман) на јавној површини у оквиру саобраћајних коридора или зелених површина;
- у складу са важећим Правилником о захтевима за утврђивање заштитног појаса за електронске комуникационе мреже и припадајућа средства, радио коридора и заштитне зоне и начину извођења радова приликом изградње објеката („Службени гласник РС“, број 16/12), унутар заштитног појаса није дозвољена изградња и постављање објеката (инфраструктурних инсталација) других комуналних предузећа изнад и испод постојећих подземних ЕК каблова или кабловске ЕК канализације, осим на местима укрштања, као ни извођење радова који могу да угрозе функционисање електронских комуникација (ЕК објеката).

Услови за реконструкцију електронске комуникационе мреже

- Реконструкција постојећих електронских комуникационих водова вршиће се на основу овог Плана и услова надлежних оператера електронских комуникационих система, а подразумева промену габарита, волумена, положаја или опреме постојећег објекта, као и извођење радова који обухватају радове великог обима, замене елемента на постојећим линијским објектима, којима се не мења њихово целокупно функционисање;
- приликом реконструкције/обнављања постојећих водова у зонама заштићених подручја, станишта заштићених врста и еколошких коридора, као и у појасу 200 m од граница наведених просторних целина, применити посебна техничко-технолошка решења која спречавају колизију и електрокуцију птица код електричних водова ниског и средњег напона;
- за реконструкцију електроенергетских водова на стаништима и еколошким коридорима потребно је прибавити посебне услове заштите природе.

Услови грађења бeжичне ЕК мреже (PP) и припадајућих објеката

- Објекти за смештај електронских комуникационих уређаја фиксне, мобилне комуникационе мреже и опреме за РТВ и КДС, мобилних централа, базних радио станица, радио релејних станица, као и антене и антенски носачи могу се поставити у оквиру објекта, на слободном простору, у зонама привредне делатности, у објекту у оквиру појединачних корисника, у оквиру комплекса појединачних корисника;
- Слободностојеће антенске стубове, као носаче антена по могућности градити у привредним зонама, индустријским комплексима и зонама радних садржаја на периферији и ободним деловима насеља;
- Слободностојећи антенски стубови, као носачи антена не могу се градити у комплексима школа, вртића, домовима здравља, старачким домовима и сл.;
- У централним деловима насеља као носаче антена користити постојеће антенске стубове и објекте;
- у зони становања, као и у зонама мешовитог становања не могу се градити објекти антенских стубова виших од 12,0 m;
- У насељеним местима Торњош, Богараш, Горњи Брег и Кеви, антене базних станица не могу се градити у централним деловима насеља;
- Слободностојеће базе станице и антене базних станица мобилне телефоније морају бити удаљене најмање за висину базе станице и антена базних станица од стамбеног или стамбено-пословног објекта,



тако да пречник радијуса (радијус-висина базне станице односно антене базне станице) не додирује ниједан објект на суседним парцелама;

- Забрањена је изградња базних станица и антена базних станица мобилне телефоније на мањој удаљености од 500 m од граница јавних установа (дечји вртићи, школе, установе социјалне заштите, здравствени центри итд.), као и туристичких објеката и бања;
- Објект за смештај електронске комуникационе и РТВ опреме може бити зидани или монтажни;
- Комплекс са електронском комуникационом опремом и антенски стуб морају бити ограђени;
- Напајање електричном енергијом вршиће се из нисконапонске мреже 0, 4 kV;
- До комплекса за смештај електронске комуникационе опреме и уређаја и антенских стубова са антенама обезбедити приступни пут мин. ширине 3 m до најближе јавне саобраћајнице;
- Слободне површине комплекса озеленити.

Услови за изградњу објеката за постављање електронске комуникационе опреме и уређаја (ИПАН)

ИПАН, МСАН, мини ДСЛАМ и ДСЛАМ уређаји се могу градити у оквиру уличних коридора (улични кабинети) и осталих јавних површина, са обезбеђеним директним приступом уређају преко јавних површина, обезбеђеним простором за паркирање и прикључењем на јавну инфраструктуру, или обезбеђењем засебне парцеле као јавне површине за изградњу ИПАН са обезбеђеним приступом уређају, обезбеђеним простором за паркирање и прикључењем на јавну инфраструктуру.

Услови за прикључење на ЕК инфраструктуру

- Прикључење корисника на електронску комуникациону мрежу извести подземним прикључком по условима надлежног предузећа;
- У циљу обезбеђења потреба за новим ЕК прикључцима и преласка на нову технологију развоја у области ЕК, потребно је обезбедити приступ свим планираним објектима путем ЕК канализације, од планираног ЕК окна до просторије планиране за смештај ЕК опреме унутар парцеле корисника, или до објекта на јавној површини;
- У складу са условима надлежног оператора прикључење на ЕК мрежу се може вршити подземно и надземно.

1.6.6. Јавне зелене површине у насељу и заштитни појасеви зеленила ван грађевинског подручја насеља

Јавне зелене површине у грађевинском подручју насеља

Јавне зелене површине у оквиру насеља на територији општине Сента, за која се у оквиру овог Плана израђују уређајне основе насеља, чине парковски уређени простори (парк/сквер), заштитно зеленило и зеленило уличних коридора.

Парк/сквер

У оквиру парковске површине најмање 70% површине треба да буде под зеленилом. Ове површине озеленити аутохтоним и декоративним садним материјалом.

Потребно је формирати мрежу стаза, платое, места за одмор. Стазе и платои треба да чине максимум 30% од укупне површине парка, а евентулни објекти макс. 5% од укупне површине. Основне елементе сквера треба да чине платои, стазе и различите категорије засада. Стазе и платои треба да чине до 35% територије сквера, а зелене површине 60-65%.

Значајни садржаји парка и сквера су различити урбано-архитектонски елементи: справе за игру деце, урбани мобилијар (клупе, корпе за отпатке) и елементи спољног осветљења и др.

Заштитно зеленило

На простору где је планирано заштитно зеленило није дозвољена изградња објеката. Дозвољено је озелењавање у складу са станишним условима. Површине озеленити аутохтоним садним материјалом.

Улично зеленило

У свим улицама у којима постоји довољна ширина уличног профила, формирати једностране или двостране дрвореде или засаде шибља. У ширим уличним профилима могуће је формирати групе садница лишћара и четинара са спратом шибља. Пожељно је да ширина зеленог појаса између коловоза и тротоара буде између



2, 5-3, 5 m. Ради безбедности саобраћаја дрвеће садити 2,0 m од ивице коловоза, а шибље 2,0 m од ивице зелене траке. Растојање стабала од тротоара треба да буде минимум 1 m, а у зависности од избора врста. Растојање између дрворедних садница је најмање 5,0 m, а у зависности од врсте креће се од 5,0-15,0 m. За сваку улицу у којима не постоје дрвореди изабрати по једну врсту дрвећа (липа, дивљи кестен, јавор, млеч и др.) и тиме обезбедити индивидуалност улице. При избору врста за улично зеленило, треба водити рачуна да сем декоративних својстава (фенолошке особине), буду прилагођене условима раста у уличним профилима (отпорност на збијеност тла, водни капацитет земљишта, прашина, гасови). Постојеће дрвореде неговати и заштитити. При формирању заштитног и линијског зеленила уз саобраћајнице руководити се одредбама Закона о путевима.

Заштитни појасеви зеленила ван грађевинског подручја насеља

Формирање заштитних појасева зеленила (ветрозаштитни и пољозаштитни) спровести на простору обухвата Плана у оквиру саобраћајне и водне инфраструктуре и пољопривредног земљишта. Заштитни појасеви зеленила ће бити и у функцији заштите од ветра, заштите пољопривредног земљишта и усева и заштите биолошке разноврсности.

Услови за формирање заштитних појасева у оквиру саобраћајне и водне инфраструктуре:

- За формирање ових појасева је потребна довољна ширина регулације у оквиру саобраћајне и водне инфраструктуре, а најмања препоручена ширина ових појасева је 5 m;
- Планско подизање зелених појасева уз постојеће и планиране државне саобраћајнице I и II реда у обухвату Плана, треба да се одвија у складу са предеоним карактеристикама подручја;
- Није дозвољено озелењавање уз сам појас саобраћајнице јер би привлачио животињске врсте и довео до повећања морталитета њихових популација;
- На местима међусобног укрштања саобраћајне и друге инфраструктуре, при садњи заштитних појасева зеленила, потребно је придржавати се услова везаних за безбедност саобраћаја;
- Ускладити положај заштитних појасева зеленила са постојећом и планираном подземном и надземном инфраструктуром;
- Уз канале и насипе, заштитне појасеве зеленила формирати ван појаса потребног за њихово одржавање.

Услови за формирање заштитних појасева зеленила у оквиру пољопривредног земљишта:

- Формирање појасева од просечно 10 m ширине (минимум 6 m);
- Формирање главних појасева управно на правац дувања ветра, а споредних управно на правац главних појасева;
- Формирање једноредних или дворедних појасева у зони мање угрожености од ветра, а у зони јаког ветра и суше појасева од 3-5 редова од лишћарских врста аутохтоног порекла;
- Формирање појасева на међусобном растојању од 30 њихових висина, како би се остварили ефекти заштите од ветра, одношења земљишта и усева у фази семена;
- Формирање ажурних типова појасева (са већим бројем отвора распоређених по целом профилу појаса).

Услови за формирање заштитних појасева зеленила у складу са мерама заштите природе (на стаништима заштићених врста, уз еколошке коридоре и на подручју ПП „Мртваје горњег Потисја“):

- Обезбедити повезивање шумских станишта подизањем/обнављањем појасева високог зеленила;
- Обезбедити повезивање слатинских станишта очувањем постојећих ливада и пашњака уз еколошки коридор;
- Обезбедити повезивање степских и шумостепских станишта, подизањем пољозаштитних појасева који садрже континуирани појас травне вегетације;
- На грађевинском земљишту у оквиру еколошког коридора, што већи део приобаља наменити за зеленило посебне намене (високо зеленило и појас травне вегетације);
- На удаљености до 200 m од станишта и еколошког коридора, није дозвољено коришћење инвазивних врста;
- На подручју ПП „Мртваје горњег Потисја“ и у његовој заштитној зони је дозвољено успостављање појасева заштитног зеленила према пољопривредним површинама и викенд зонама дуж мртваја, као и дуж обале Тисе, применом аутохтоних врста.

За формирање заштитних појасева зеленила потребна је израда планске документације (посебне основе газдовања шумама) и пројектне документације. Пројектом заштитних појасева зеленила, дефинисати просторни распоред и типове појасева, њихову ширину, међусобна растојања и конкретан избор врста у складу са условима станишта. Забрањена је примена инвазивних врста, уз обебеђење најмање 50% аутохтоних врста ради очувања биолошког диверзитета. За формирање заштитних појасева је потребно прибавити услове од надлежне институције за заштиту природе.



1.7. СТЕПЕН КОМУНАЛНЕ ОПРЕМЉЕНОСТИ ГРАЂЕВИНСКОГ ЗЕМЉИШТА ПО ЦЕЛИНАМА И ЗОНАМА КОЈИ ЈЕ ПОТРЕБАН ЗА ИЗДАВАЊЕ ЛОКАЦИЈСКЕ И ГРАЂЕВИНСКЕ ДОЗВОЛЕ

У грађевинским подручјима насеља потребно је обезбедити за потребе издавања локацијске и грађевинске дозволе, према условима надлежног предузећа, следеће услове за прикључење на:

- саобраћајну површину (колски и пешачки прилаз),
- електроенергетску дистрибутивну мрежу,
- електронску комуникациону мрежу (ЕК),
- водоводну мрежу,
- канализациону мрежу, или могућност евакуације отпадних вода у водонепропусне септичке јаме,
- зацењену атмосферску канализациону мрежу, или отворене канале за прихват вишка атмосферских вода.

Ван грађевинског подручја насеља потребно је обезбедити за потребе издавања локацијске и грађевинске дозволе, према условима надлежног предузећа, следеће услове за прикључење на:

- саобраћајну површину (колски прилаз);
- електроенергетску дистрибутивну мрежу, или снабдевање енергијом из сопственог извора (агрегат, обновљиви извор енергије);
- електронску комуникациону мрежу (ЕК);
- водоводну мрежу, или снабдевање водом из сопственог извора (извориште или бушени бунари);
- канализациону мрежу, или могућност евакуације отпадних вода у водонепропусне септичке јаме;
- отворену каналску мрежу за прихват вишка атмосферских вода.

1.8. ОПШТИ И ПОСЕБНИ УСЛОВИ И МЕРЕ ЗАШТИТЕ

1.8.1. Услови и мере заштите живота и здравља људи

Услови живота становништва умногоме зависе од читавог низа утицаја природног и антропогених фактора који, појединачно али и синергијски, делују на појединца и заједницу људи.

Адекватна имплементација планских решења у области заштите животне средине, пре свега, препоруке и обавеза израде студија процена утицаја пројеката на животну средину, студија утицаја на здравље људи и др. и стратешких процена планова на животну средину, као и успостављање мониторинга параметара животне средине и инспекцијски надзор имају важну улогу у очувању квалитета живота и здравља људи на подручју Плана.

Планске активности и мере предвиђене Планом, које је неопходно континуално спроводити су у потпуности у складу са позитивном законском регулативом и стратегијама развоја у свим областима на територији Републике Србије, АП Војводине, као и низа националних програма и акционих планова. Приоритетну меру у циљу заштите живота и здравља људи на територији обухвата Плана, представља одрживо управљање природним вредностима и заштитом животне средине.

У Републици Србији, заштита здравља дефинише се са пет нивоа мера и активности усмерених на: унапређење и очување здравља, спречавање и сузбијање обољења, рано откривање болести, благовремено лечење и рехабилитацију.

Јавно здравље подстиче одговорност државе и друштва у обезбеђењу добробити за све грађане путем унапређења здравља и очувања здраве животне средине.

Мере заштите живота и здравља људи могу се поделити у неколико кључних области дејства, према доминантном утицају у складу са законском регулативом из појединих области:

- Обезбеђење околине неопходне за здрав живот становништва, посебно деце, кроз заштиту и очување квалитета животне средине;
- Елиминисање загађења ваздуха које настаје као продукт сагоревања чврстих горива и услед егзистенције постојећих привредних комплекса у обухвату Плана и контактної зони, које може бити у вези са многим обољењима;
- Благовремено упозоравање и превенција од штетних ефеката дејства хемикалија које представљају потенцијални ризик за здравље људи;
- Заштита здравља људи од електромагнетног зрачења;



- Заштита живота и здравља људи у ванредним ситуацијама планирањем превенције и адекватним реаговањем на насталу ситуацију, чиме би се смртност и болести од последица ванредних ситуација, несрећа и избијања епидемија који су повезани са факторима ризика животне средине значајно смањили;
- Заштита живота и здравља људи од последица климатских промена као глобалне опасности по здравље људи, које изазивају оштећења озонског омотача, губљење биодиверзитета и др.

Такође, као мера заштите живота и здравља људи дефинисана је и неопходност вршења систематских испитивања животних намирница, предмета опште употребе, минералних вода за пиће, воде за пиће и других вода које служе за производњу и прераду животних намирница и санитарно-хигијенске и рекреативне потребе, ради утврђивања њихове здравствене и хигијенске исправности и прописаног квалитета (мониторинг).

Законом о заштити животне средине дефинисано је да је ризик одређени ниво вероватноће да нека активност, директно или индиректно, изазове опасност по животну средину, живот и здравље људи, а удес је изненадни и неконтролисани догађај који настаје ослобађањем, изливањем или расипањем опасних материја, обављањем активности при производњи, употреби, преради, складиштењу, одлагању или дуготрајном неадекватном чувању (у даљем тексту: хемијски удес).

Поштовањем законских одредби и спровођењем планских решења дефинисаних овим Планом, индиректно ће се утицати на очување животне средине и природне ресурса (воде, ваздуха и земљишта) и позитивно утицати и на квалитет живота и здравље становништва.

1.8.2. Услови и мере заштите животне средине

1.8.2.1. Опште мере у току изградње појединачних објеката

Током извођења радова на припреми терена и изградњи објекта потребно је планирати и применити следеће мере заштите:

- Носилац пројекта је дужан да поштује Закон о планирању и изградњи, као и подзаконска акта донета на основу овог Закона;
- Вршити редовно квашење запрашених површина и спречити расипање грађевинског материјала током транспорта;
- Утврдити обавезу санације земљишта, у случају изливања уља и горива током рада грађевинских машина и механизације;
- Отпадни материјал који настане у процесу изградње (комунални отпад, грађевински материјал и метални отпад, пластика, папир, старе гуме и сл.) прописно сакупити, разврстати и одложити на за то предвиђену и одобрену локацију;
- Материјал из ископа одвозити на унапред дефинисану локацију, за коју је прибављена сагласност надлежног органа;
- Транспорт ископаног материјала вршити возилима која поседују прописане кошеве и систем заштите од просипања материјала;
- Ако се у току извођења грађевинских и других радова наиђе на археолошка налазишта или археолошке предмете, извођач радова је дужан да одмах прекине радове и обавести надлежну организацију за заштиту споменика културе;
- Ако се у току радова наиђе на природно добро које је геолошко-палеонтолошког типа и минеролошко-петрографског порекла, за које се претпоставља да има својство природног споменика, извођач радова је дужан да о томе обавести надлежну организацију за заштиту природе.

1.8.2.2. Мере заштите природних ресурса

Опште мере заштите природних ресурса односе се на:

- Вођење регистра извора загађивања животне средине од стране надлежне општинске управе за послове заштите животне средине, као дела интегралног националног регистра извора загађивања који води Агенција за заштиту животне средине;



- Успостављање континуиране контроле и систематско праћење квалитета параметара животне средине (ваздуха, воде, земљишта, буке и нејонизујућег зрачења) од стране овлашћених организација;
- Идентификација привредних субјеката (оператера) на простору обухвата Плана који су у обавези да поднесу Захтев за издавање интегрисане дозволе у складу са Законом о интегрисаном спречавању и контроли загађивања животне средине и пратећим подзаконским актима (уколико дође до изградње ових објеката у планском периоду);
- Идентификација севесо постројења на основу Закона о заштити животне средине, Закона о смањењу ризика од катастрофа и управљању ванредним ситуацијама и пратећих подзаконских аката - уколико дође до изградње ових објеката у планском периоду;
- Формирање заштитних појасева зеленила у оквиру саобраћајне и водне инфраструктуре и пољопривредног земљишта, у циљу заштите од еолске ерозије - одношења површинског слоја земљишта и усева у фази семена.

Посебне мере за постројења и радне садржаје²⁸

Услови који се односе на сва постојећа и планирана постројења и радне садржаје на простору у обухвату Плана су:

- Применити опште и посебне санитарне мере и услове предвиђене законом и другим прописима, којима се уређују послови санитарног надзора, као и прибављене услове/сагласности надлежних органа и организација;
- Фекалне отпадне воде испуштати у водонепропусну септичку јаму (као прелазно решење) или одводити интерном канализацијом у јавну канализациону мрежу;
- Све технолошке отпадне воде, преко сливних решетки, сакупљати и одводити у водонепропусну септичку јаму, уз претходан третман на таложнику и сепаратору или их упуштати у јавну канализацију, а по извршеном одговарајућем третману, којим се обезбеђује прописани квалитет за испуштање у канализациону мрежу односно реципијент;
- Спроводити мере заштите животне средине (ваздуха, воде, земљишта, заштите од буке) и адекватно управљање насталим отпадом.

У складу са Законом о заштити животне средине, примениће се прописани систем мера и услова за одрживо управљање, очување и унапређење природне равнотеже и услова за живот, као и за спречавање и смањење загађивања животне средине.

1.8.2.3. Мере заштите ваздуха

Заштита ваздуха ће се обезбедити кроз примену следећих мера:

- Поштовати Закон о заштити ваздуха и пратећа подзаконска акта;
- Спроводити одговарајуће мере заштите, односно инсталирати опрему и извести одговарајућа техничка и технолошка решења, којима се обезбеђује да емисија загађујућих материја у ваздуху задовољава прописане граничне вредности;
- У случају прекорачења граничних вредности нивоа загађујућих материја у ваздуху, обавезно је предузимање техничко-технолошких мера или обустављање технолошког процеса, како би се концентрације загађујућих материја свеле на ниво прописаних вредности;
- Уколико дође до квара уређаја којим се обезбеђује спровођење прописаних мера заштите или до поремећаја технолошког процеса, услед чега долази до прекорачења граничних вредности емисије, носилац пројекта је дужан да квар или поремећај отклони или прилагоди рад новонасталој ситуацији, односно обустави технолошки процес како би се емисија свела у дозвољене границе у најкраћем року;
- Код стационарног извора загађивања, у току чијег обављања делатности се могу емитовати непријатни мириси, обавезна је примена мера које ће довести до редукције мириса, иако је концентрација емитованих материја у отпадном гасу испод граничне вредности емисије;
- Субјект новоизграђеног или реконструисаног стационарног извора загађивања за који није прописана обавеза издавања интегрисане дозволе или израде студије о процени утицаја на животну средину дужан је да пре пуштања у рад прибави дозволу;
- Коришћење еколошких енергената (електрична енергија, соларна енергија, енергија ветра, биомаса, геотермална енергија) за грејање будућих туристичких капацитета и мањих производних погона;
- За све нове привредне објекте, као потенцијалне загађиваче и постојеће загађиваче, уколико не поштују правило употребе еколошких енергената ради задовољавања нивоа квалитета ваздуха обавезна је уградња филтера у димњацима;

²⁸ Према Упутству о минималним условима за заштиту животне средине, објављеним од стране надлежног министарства за послове заштите животне средине 2010. године.



- Успостављање мониторинга квалитета ваздуха на основу утврђене мреже мерних станица и/или мерних места у државној и локалној мрежи мерних станица на простору обавата Плана;
- Вршење сталног и/или повремених мерења/узимања узорака на фиксним локацијама и повремених мерења на мерним местима која нису обухваћена мрежом мониторинга квалитета ваздуха;
- Реконструкција постојеће путне мреже и успостављање заштитних зона са заштитним зеленилом уз саобраћајнице за све категорије путева у складу са Законом, као мера заштите од буке и аерозагађења;
- Дефинисање и других мера заштите квалитета ваздуха, кроз поступак процене утицаја на животну средину.

1.8.2.4. Мере заштите вода

У циљу заштите вода (површинских и подземних) успостављају се следеће мере заштите:

- Забрањено је испуштање отпадних вода у површинске и подземне воде, које прелазе граничне вредности емисије (квалитет пречишћеног ефлуента мора задовољавати прописане критеријуме за упуштање у канализациони систем насеља односно крајњи реципијент);
- Забрањено је испуштање отпадних вода које су прекомерно термички загађене;
- Отпадне воде индустрије потребно је предтретманом довести до нивоа квалитета који задовољава санитарно-техничке услове за испуштање у јавну канализацију, односно за пречишћавање на ППОВ;
- Вршити прихват зауљених отпадних вода преко сепаратора уља и масти;
- Вршити биохемијско и механичко испитивање параметара квалитета отпадних вода;
- Дефинисати зону изворишта и одредити зону и мере санитарне заштите свих изворишта висококвалитетних површинских и подземних вода;
- Земљиште и водене површине у подручју заштите изворишта водоснабдевања морају бити заштићени од намерног или случајног загађивања и других утицаја који могу неповољно деловати на издашност извора и здравствену исправност воде, забраном активности које утичу на промену квалитета воде у водоносним слојевима или површинским токовима;
- Обавезно очување квалитета површинских и подземних вода у складу са захтеваном класом;
- Забрана неконтролисаног каптирања извора без обзира на издашност;
- Забрана неадекватног каптирања и експлоатације термоминералних вода у циљу заштите формирати зоне санитарне заштите издани термоминералних вода (елиминација појединих активности по зонама);
- Контрола квалитета воде за пиће (физичко-хемијски и микробиолошки стандарди) од стране стручних служби на локалном нивоу;
- Поштовање услова и критеријума за унапређење и заштиту животне средине при уређењу водотока, а у зонама посебних природних вредности тежити остварењу „натуралне регулације“;
- Приликом непосредне реализације пројеката изградње водопривредних и других објеката и захвата у коришћењу водних ресурса или коришћењу водних система, обавезна је израда студије о процени утицаја на животну средину, а пре свега са становишта: процене ризика од свих врста и степена загађења вода и тла и процене и прогнозе „оводњености“ као основног чиниоца опстанка живота у постојећим екосистемима, у зонама утицаја;
- Санација и ревитализација објеката и опреме водоводне инфраструктуре и изградња нових објеката у складу са санитарно-техничким условима изградње и уређења;
- Решавање снабдевања становништва водом у насељима упоредо са решавањем питања одвођења и третмана отпадних вода;
- Сакупљање и евакуација отпадних вода преко сепарационог канализационог система (раздвајање колектора за отпадне воде од колектора кишне канализације) за постојеће и планиране туристичке локалитете;
- Строго контролисана примена хемијских средстава у пољопривреди у циљу заштите површинских и подземних вода од загађивања;
- Забрана трајног депоновања отпада у зонама изворишта;
- Увођење систематског мерења и осматрања квалитета површинских вода;
- Развијање културе становништва о потреби чувања водних ресурса.

1.8.2.5. Мере заштите земљишта

Заштита земљишта најуже је повезана са заштитом ваздуха и воде, јер се многи од загађивача преко падавина, нагиба и пукотина у тлу и сл. преносе из вода у земљиште.



Посебни услови и мере у функцији заштите земљишта су:

- Применити биоразградиве материјале у зимском периоду за одржавање паркинга, улица и манипулативних платоа;
- Примењивати мере којима се спречава расипање и развејавање прашкастих материја и отпада по околини, приликом манипулисања или привременог чувања:
 - У случају изливања опасних материја (гориво, машинско уље и сл.), загађени слој земљишта мора се отклонити и исти ставити у амбалажу која се може празнити само на, за ту сврху, предвиђеној локацији. На месту акцидента нанети нови, незагађени слој земљишта;
 - заштита функције земљишта, заустављање деградације земљишта и рекултивација деградираних површина;
 - примена концепта органске пољопривреде и замена конвенционалне методе примене хемијских средстава заштите и агротехничких мера у пољопривреди;
 - рекултивација и ревитализација свих површина деградираних услед коришћења минералних сировина;
 - забрана стихијског одлагања отпада на простору обухвата Плана и санација неуређених одлагалишта отпада - дивљих депонија, у циљу заштите земљишта;
 - сакупљање, прерада или уништавање анималног отпада у објектима намењеним за прераду, обраду или уништавање лешева животиња и других отпадака животињског порекла, у складу са Законом о ветеринарству;
 - спречавање непланског претварања пољопривредног у грађевинско земљиште, чиме је иницирана нежељена промена намене простора.

Заштиту земљишта од потенцијалне деградације обезбедити адекватним одвођењем отпадних вода, као и предузимањем превентивних мера при претакању или претовару материја које имају загађујући карактер.

Привредна друштва, друга правна лица и предузетници који у обављању делатности утичу или могу утицати на квалитет земљишта, дужни су да обезбеде техничке мере за спречавање испуштања загађујућих, штетних и опасних материја у земљиште, прате утицај своје делатности на квалитет земљишта и обезбеде друге мере заштите у складу са Законом о заштити земљишта и другим законима.

Власник или корисник земљишта или постројења чија делатност, односно активност може да буде узрок загађења и деградације земљишта, дужан је да пре почетка обављања активности изврши испитивање квалитета земљишта.

Забрањено је испуштање и одлагање загађујућих, штетних и опасних материја и отпадних вода на површину земљишта и у земљиште. Особине земљишта могу да се мењају само у циљу побољшања квалитета у складу са његовом наменом.

1.8.2.6. Остале посебне мере заштите

Мере заштите од буке

Мере и услови заштите од буке јединица локалне самоуправе утврђују се у складу са Законом о заштити од буке у животној средини. Обавезе јединице локалне самоуправе, односе се на акустичко зонирање на територији локалне самоуправе, одређивање мера забране и ограничења у складу са Законом, доношење локалног акционог плана заштите од буке у животној средини, обезбеђење и финансирање мониторинга буке у животној средини и вршење надзора и контроле примене мера заштите од буке у животној средини.

Уредбом о индикаторима буке, граничним вредностима, методама за оцењивање индикатора буке, узнемиравања и штетних ефеката буке у животној средини („Службени гласник РС“, број 75/10) прописани су индикатори буке у животној средини, граничне вредности, методе за оцењивање индикатора буке, узнемиравања и штетних ефеката буке на здравље људи.

Према потреби, надлежни орган може утврдити потребу мониторинга буке у складу са Правилником о методологији за одређивање акустичких зона, Законом и важећим подзаконским актима.

Посебни услови и мере заштите од буке за радне садржаје су:

- пројектовати и извести одговарајућу звучну заштиту, којом се обезбеђује да бука, која се емитује при прописаним условима коришћења и одржавања уређаја и опреме, не прелази прописане граничне вредности;



- након пуштања погона у рад или при пробном раду погона извршити контролно мерење нивоа буке на граници комплекса и извршити оцену ефикасности примењених мера заштите, при чему се узима као меродаван критеријум за ноћ, будући да емитована бука не зависи од доба дана, већ од режима рада погона (у случају да измерени нивои буке прелазе дозвољене вредности, побољшати звучну изолацију према осетљивим и угроженим објектима).

Мере заштите при управљању отпадом

Концепцију одлагања комуналног отпада треба усагласити са принципима Стратегије управљања отпадом 2010- 2020. године.

Сваки генератор отпада је обавезан да изврши карактеризацију и категоризацију отпада код надлежних организација и да се у зависности од његове природе са њим поступа у складу са законским прописима. Обавеза генератора отпада је да, у складу са Законом о управљању отпадом и осталим законским и подзаконским актима, који непосредно регулишу ову област обезбеди потребан простор за одлагање отпада, потребне услове и опрему за сакупљање, разврставање и привремено чување различитих отпадних материја, а да секундарне сировине, опасан и други отпад, предаје субјекту који има одговарајућу дозволу за управљање отпадом (складиштење, одлагање, третман и сл.).

Посебне мере и услови су:

- Комунални отпад потребно је сакупљати и обезбедити његову редовну евакуацију на локацију која је утврђена од стране комуналне службе;
- Привремено складиштење евентуално присутног опасног отпада вршити у складу са чл. 36 и 44. Закона о управљању отпадом. Отпад мора да буде прописно обележен и привремено складиштен на прописан начин до његовог коначног збрињавања;
- Разношење чврстог отпада спречити његовим систематским прикупљањем и депоновањем на за то уређеним локацијама;
- На свакој грађевинској парцели обезбедити посебан простор, тако да се омогући лак приступ надлежне службе, као и потребне услове и опрему за сакупљање, разврставање и привремено чување различитих отпадних материја, у складу са Законом и другим прописима;
- Примењивати опште и посебне санитарне мере предвиђене Законом и другим прописима којима се уређују послови санитарног надзора.

У случају потребе за простором за селективно сакупљање отпада који се не може чувати у контејнерима за комунални отпад, обавеза је власника/корисника да прибави услове, односно дозволу/сагласност надлежног органа за потребе уређења или коришћења наведеног простора.

Општина Сента потписала је споразум о формирању регионалне депоније на територији Града Суботице. За предметни регион израђен је План управљања отпадом, којим су дефинисане све активности везане за регионално депоновање отпада са територије општина потписница. У општини је изграђена трансфер станица која функционише, а од 2019. је почела са радом и Регионална депонија у Суботици на којој се врши трајна диспозиција отпада са територије општине Чока и Сента.

Третман животињског отпада ће се спроводити у складу са Законом о ветеринарству, који подразумева нешкодљиво уклањање лешева животиња и других отпадака животињског порекла до објеката за сабирање, прераду или уништавање отпада животињског порекла на начин који не представља ризик по животиње, људе или животну средину. С обзиром на то да ће се разрада појединих планских решења вршити израдом одговарајуће планске документације, за наведене планове орган надлежан за њихову припрему, може донети Одлуку о изради стратешке процене, према критеријумима, прописаним Законом о стратешкој процени, ако утврди да постоји могућност значајних утицаја на животну средину.

За све објекте који могу имати утицаја на животну средину, надлежни орган мора прописати израду студије процене утицаја на животну средину у складу са Законом о заштити животне средине, Законом о процени утицаја на животну средину, Правилником о садржини студије о процени утицаја на животну средину и Уредбом о утврђивању Листе пројеката за које је обавезна процена утицаја и Листе пројеката за које се може захтевати процена утицаја на животну средину („Службени гласник РС“, број 114/08).

1.8.3. Услови и мере заштите природних добара



1.8.3.1. Мере заштите подручја у поступку заштите ПП „Мртваје горњег Потисја“

Мере за заштиту подручја у поступку заштите су дате на основу Предлога за стављање под заштиту који је израдио Покрајински завод за заштиту природе из 2012. године.

Опште мере заштите заштићеног подручја

Мере очувања и унапређења (Обезбеђује се):

1. примена активних и интервентних мера и планских активности на заштити станишта и врста и побољшању квалитета воде и стања екосистема;
2. успостављање мониторинга са приоритетом праћења стања популација строго заштићених и заштићених врста;
3. реинтродукцију аутохтоних биљних и животињских врста;
4. научно-истраживачки и образовни рад;
5. обезбеђивање проходности обале за ситне животиње;
6. унапређење стања, одржавање и ревитализацију степских, слатинских и влажних станишта и фрагмената аутохтоних шумарака;
7. успостављање појаса заштитног зеленила према пољопривредним површинама и викенд зонама дуж мртваја, као и дуж обале Тисе, применом аутохтоних врста;
8. дефинисање водног режима у складу са потребама строго заштићених и заштићених врста израдом правилника о водном режиму сваке мртваје појединачно;
9. одржавање годишњег осциловања водостаја мртваја од најмање 50 cm, са минималним водостајем водостаја у летње-јесењем периоду/током вегетационог периода;
10. јасно дефинисање количина воде коју корисник може користити за наводњавање из мртваја у одређеном времену (за вегетациони и ванвегетациони период године), обезбеђујући минимални одрживи режим у складу са водним билансом;
11. сузбијање инвазивних врста и градације штетних врста применом механичких, биолошких и биотехничких средстава, као и хемијских средстава у складу са Законом;
12. негу и обнову шумске вегетације фаворизовањем природне и мозаичне обнове шума, остављање појединачних извала и сувих стабала;
13. контролисано кошење трске и редовно одношење биомасе приликом кошења и/или сече;
14. изловљавање алохтоних врста;
15. унапређивање постојећих и формирање нових еколошких коридора према суседним подручјима у саставу еколошке мреже;
16. подстицање традиционалних облика коришћења простора;
17. едукацију корисника простора ради усклађивања њихове активности са потребама очувања природних вредности;
18. просторно и сезонски ограничену презентацију природних и културних вредности;
19. развој еко, етно и риболовног туризма и уређење пунктова за потребе презентације природног добра, едукације, туризма и рекреације;
20. обележавање едукативних стаза за приказивање природних вредности.

Забрањује се:

1. радови и активности који могу имати неповољан утицај на геоморфолошке, хидролошке и педолошке карактеристике, живи свет, животну средину, еколошки интегритет и естетска обележја предела;
2. угрожавање минималног одрживог водног режима приликом коришћења воде из мртваја;
3. непланско сакупљање и уништавање дивљих врста;
4. повећање расцепканости (фрагментације) станишта стварањем нових или јачањем ефеката постојећих баријера;
5. изградња ветрогенератора;
6. паљење трске;
7. пошумљавање бара, ливада и пашњака;
8. упуштање непречишћених отпадних вода, као и вода испод квалитета који одговара β -мезосапробној класи;
9. нагла промена нивоа воде у периоду од 15. марта до 15. септембра;
10. сеча старих репрезентативних јединки аутохтоних врста дрвећа;
11. непланска сеча и оштећивање шумског дрвећа, замена састојина и групација аутохтоних врста дрвећа алохтоним;
12. привредни риболов;
13. прскање одраслих комараца у периоду ројења (парења) тиског цвета;



14. хемијско и физичко загађивање, отварање депонија, одлагање складиштење опасних материја (резервоари горива и сл.) и спровођење активности које представљају потенцијалну опасност за угрожавање квалитета животне средине.

Ограничава се:

1. промена морфологије терена (раскопавање и насипање обала и сл.) на радове на побољшању хидролошких и еколошких услова мртваје;
2. употреба ванбродских мотора на моторе на електро погон, осим на реци Тиси и за потребе управљача (постојеће чамце који нису у складу са овом мером заменити у року од 5 година од дана проглашења заштите);
3. постављање молова ван викенд зона на оне за научно-истраживачке сврхе;
4. кошење, испаша и сеча трске, уклањање водене и мочварне вегетације на планске активности очувања и унапређења станишта;
5. крчење младих врбака генеративног порекла (малата) на потребе ревитализације влажних станишта;
6. постављање и изградња нових објеката ван грађевинских и викенд зона на изградњу за потребе спровођења мера заштите и унапређења заштићеног подручја;
7. ограђивање приобаља викенд-зона уз обавезну примену еколошко прихватљивих елемената са отворима већим од 10 cm, издигнутом 15 cm изнад тла;
8. промена намене површина (земљишта) на промену у смеру смањења интензитета коришћења простора (превођење обрадивих површина слабијег бонитета у пашњаке и сл.), формирања заштитног појаса и у сврху ревитализације станишта;
9. изградња инфраструктуре на простор намењен за развој туризма и потребе управљања;
10. изградња надземних водова на изградњу у оквирима постојећих објеката инфраструктуре;
11. изградња електричних водова ниског и средњег напона на водове који су изграђени применом посебних техничко-технолошких решења која спречавају колизију и електрокуцију птица;
12. уређење обале на подручје купалишта и риболовних места утврђених планским документима.

Режим заштите II степена

Мере очувања и унапређења (Обезбеђује се):

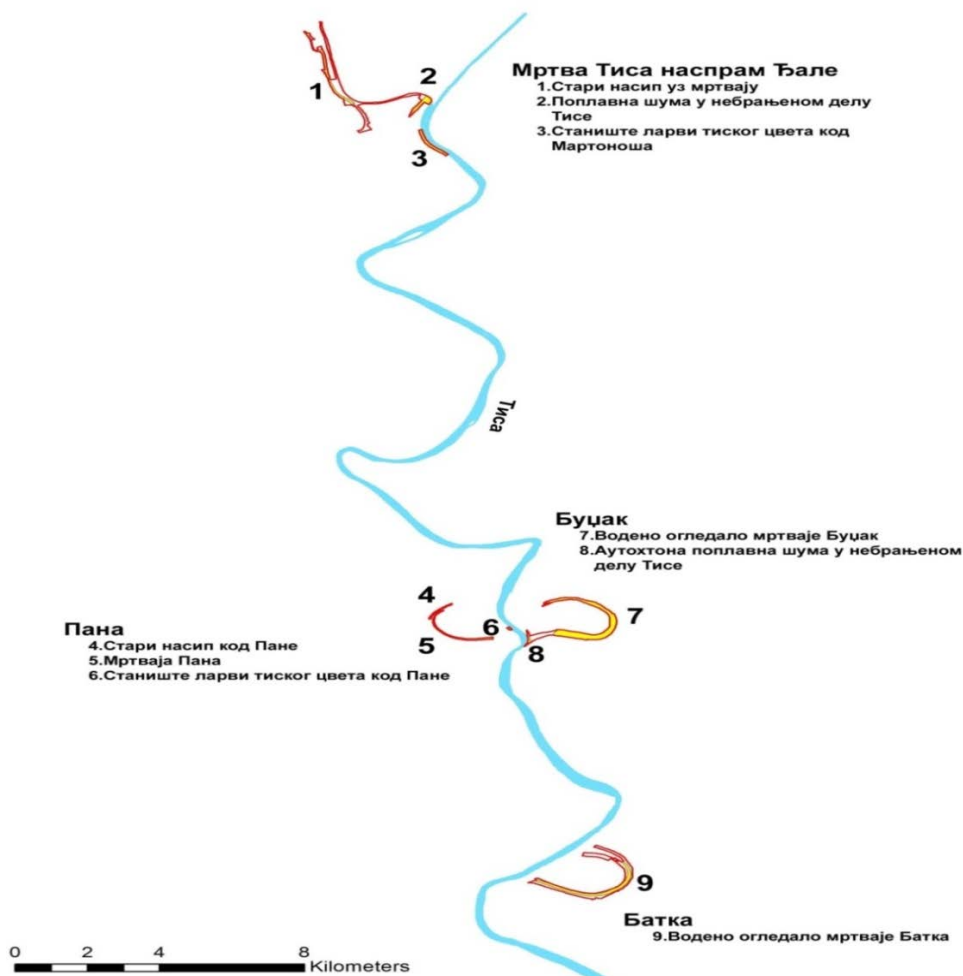
1. усмеравање сукцесије природне вегетације путем контролисане испаше и кошења травних станишта;
2. постављање вештачких дупљи, острваца и хранилишта за строго заштићене и заштићене врсте;
3. очување природне вегетације у зони од око 300 m од старих стабала аутохтоних врста дрвећа;
4. просторно и временски ограничени радови на редовном одржавању корита и обале (измуљивање, уклањање сувишне вегетације без употребе хемијских препарата);
5. планске активности и интервентне мере на побољшању квалитета воде и стања екосистема по усвојеним програмима и у складу са очувањем природних вредности простора.

Забрањује се:

1. спровођење регулационих радова и вађење глине у обалском делу реке Тисе на локалитетима развоја ларви тиског цвета;
2. обрада земљишта и мелиоративни радови на природним травним стаништима и уклањање травног покривача са слојем земљишта.

Ограничава се:

1. риболов на рекреативни, и то на локације изван станишта ларви тиског цвета;
2. лов на период од 15.08. до 15.03.
3. обнова шума и формација аутохтоних врста дрвећа на групимичну.



Слика 2. ПП „Мртваје горњег Потисја“ са границом режима II степена заштите и називима локалитета²⁹

Режим заштите III степена

Мере очувања и унапређења (обезбеђује се):

1. одређивање и уређење простора за туристичке и спортско-рекреативне активности;
2. очување континуитета високог зеленила небрањеног дела уз Тису и континуитет травних површина уз насип;
3. санација и реконструкција хидротехничких објеката са циљем побољшања хидроеколошких услова мртваје.

Забрањује се:

1. лов на мртвајама.

Ограничава се:

1. чишћење и продубљивање водотока на просторно и временски ограничено у складу са природним вредностима;
2. постављање молова на типске од природних материјала величине до 16m², чији је број усклађен са капацитетом простора;
3. употреба пестицида на удаљеност већу од 50 m од катастарске парцеле мртваје.

Заштитна зона

²⁹ Извор: Парк природе „Мртваје горњег Потисја“, Предлог за стављање под заштиту, Покрајински завод за заштиту природе, 2012. године.



Мере очувања и унапређења (обезбеђује се):

1. унапређивање постојећих и формирање нових еколошких коридора према суседним заштићеним подручјима;
2. подизање пољозаштитних појасева.

У заштитној зони ПП „Мртваје горњег Потисја“ забрањује се:

1. извођење радова који негативно утичу на хидролошки режим природног добра или на квалитет воде влажних станишта унутар заштићеног подручја;
2. формирање нове грађевинске и радне зоне;
3. код реконструкције објеката повећање постојеће спратности;
4. изградња ветрогенератора;
5. изградња вештачких језера и рибњака у сливном подручју мртваја;
6. препарцелација: уситњавање катастарских парцела испод 0, 2 ha и укрупњавање изнад 2 ha;
7. привремено и трајно одлагање свих врста отпадних материја, као и транспорт опасног отпада.

У заштитној зони ПП „Мртваје горњег Потисја“ ограничава се:

1. употреба материјала за изградњу објеката на обали Тисе на оне што грубље текстуре (избегавати сјајне цигле и стакло), а где није могуће избећи сјајне материјале потребно је користити оне што светлијих боја;
2. изградња привезишта, на плански утврђену локацију и капацитет за потребе организованог привезивања чамаца корисника простора;
3. изградња далеководних објеката и инфраструктуре тако да се носачи изолатора изолују пластичним навлакама, и то у положај на доле, а жице обележити на упадљив начин;
4. постављање и употреба заливних система у складу са хидроколошким потенцијалима мртваја;
5. ограђивање приобаља уз обавезну примену еколошко прихватљивих елемената са отворима већим од 10 cm и издигнутим 15 cm изнад гла;
6. камповање и постављање мобилијара и објеката за камповање на за ту сврху предвиђене, назначене и уређене просторе;
7. асфалтирање постојећих путева у појасу од 700 m од обале Тисе, тако да се у смесу асфалта убаци светли шљунак или обоје беле мат пруге по њему.

1.8.3.2. Мере заштите подручја планираног за заштиту

На подручју које је планирано за заштиту, садржаје и активности треба планирати у складу са мерама заштите станишта заштићених и строго заштићених врста од националног значаја.

1.8.3.3. Мере заштите станишта заштићених и строго заштићених врста од националног значаја

На стаништима заштићених и строго заштићених врста од националног значаја уважавати опште услове заштите природе.

На стаништима заштићених и строго заштићених врста која се налазе ван грађевинских подручја:

- Забрањено је: мењати намену и културу површина (преоравати површине под природном вегетацијом, градити рибњаке), осим у циљу еколошке ревитализације станишта, уклањати травни покривач са површинским слојем земљишта, подизати соларне и ветрогенераторе, отварати површинске копове, мењати морфологију терена, спроводити регулационе радове и отварати копове на обали и уз обалу која представља станиште тиског цвета, привремено или трајно одлагати отпад и опасне материје и обављати остале радове и активности које могу имати неповољан утицај на животну средину, еколошки интегритет и функционалност станишта, уносити инвазивне врсте биљака и животиња;
- Неопходно је: ускладити постојећи режим вода са циљевима заштите станишта, обезбедити одрживо коришћење травних површина станишта за кошење и испашу у складу са капацитетом станишта (очување старих раса и сорти, обнова екстензивног сточарства и сл.), обнављати шумарке аутохтоних врста на одговарајућим ливадским стаништима до 20% покривности по парцели, односно до максималне величине појединачних површина до 0,05 ha, ускладити планске документе у газдовању шумама са очувањем заштићених врста кроз сарадњу корисника шума и Покрајинског завода за заштиту природе;
- Прибавити посебне услове заштите природе за следеће активности: изградња и реконструкција инфраструктуре и објеката, планирање рекреативних активности; уређење вода, радови на одржавању каналске мреже укључујући и



уклањање вегетације и остали мелиорациони радови; геолошка и друга истраживања; подизање ваншумског зеленила; сеча дрвореда, група стабала и шумица, крчење жбуња; паљење вегетације ливада, пашњака и трстика, као и ревитализацију станишта, формирање појилишта (копање јаме, бушење новог или обнављање запуштеног бунара), као и за подизање привремених објеката (надстрешнице и сл.).

Антропогена станишта заштићених и строго заштићених врста која се налазе на грађевинским подручјима (SEN07):

- забрањене су активности које могу да доведу до уништавања јединки заштићених и строго заштићених врста (јединке у свим фазама развоја, нпр. јаја);
- прибавити посебне услове заштите природе за све активности на овим подручјима (нпр. сеча стабала, опремање парка, изградња објеката), којима се мењају карактеристике станишта.

1.8.3.4. Еколошки коридори

Опште мере заштите еколошког коридора Тисе и осталих еколошких коридора:

- За израду планова, пројеката и реализацију активности у оквиру еколошког коридора, потребно је прибавити услове заштите природе у складу са Законом о заштити природе;
- Није дозвољена промена намена површина под вегетацијом у природном и блиско-природном стању (ливаде, пашњаци, тршћаци итд.), као и чиста сеча шумских појасева или других врста зеленила са улогом еколошких коридора;
- Обезбедити повезивање станишта заштићених врста:
 - o шумских станишта подизањем/обнављањем појасева високог зеленила;
 - o слатинских и ливадских станишта очувањем постојећих ливада и пашњака уз еколошке коридоре;
 - o степских и шумостепских станишта подизањем пољозаштитних појасева који садрже континуирани појас травне вегетације;
- Поплочавање и изградњу обала водотокова/канала са функцијом еколошких коридора:
 - o свести на минимум, уз примену еколошки повољних техничких решења;
 - o поплочани или бетонирани делови обале, изузев пристана, морају садржати појас нагиба до 45° а структура овог појаса треба да омогућује кретање животиња малих и средњих димензија, првенствено током малих и средњих водостаја;
 - o током реконструкције/одржавања постојећих обалоутврда, поплочане или бетониране делове комбиновати са мањим просторима који ублажавају негативне особине измењене обалне структуре (грубо храпава површина обалоутврде, нагиб мањи од 45%, површина са вегетацијом) и на тај начин омогућити кретање врста кроз измењене деонице реке;
 - o поплочане или изграђене деонице на сваких 200-300 m (оптимално на 100 m) прекидати мањим зеленим површинама које су саставни део заштитног зеленила. Обезбедити надовезивање зелених површина између вештачких деоница обале, односно зелених површина формираних код еколошких типова обалоутврде на мреже зеленила на копну. Ова зелена острва (дужине неколико десетина метара уз обалу) такође је неопходно повезати са зеленим коридором уз насип;
- Обезбедити отвореност канала/водотока са улогом еколошких коридора на целој дужини (извршити ревитализацију коридора код зацељених деоница) и обезбедити проходност у зонама црпних станица уређењем зеленила обалног појаса;
- Обезбедити очување и редовно одржавање травне вегетације насипа, као дела еколошког коридора који омогућује миграцију ситних врстама сувих травних станишта;
- Прибавити посебне услове заштите природе за примену одговарајућих техничких решења којима се обезбеђује безбедно кретање животиња уз еколошки коридор за израду техничке документације приликом:
 - o регулације водотока (пресецање меандара, изградња насипа и обалоутврда, продубљивање корита), поплочавања и изградње обала;
 - o изградње и/или обнављања саобраћајница које се укрштају са еколошким коридорима;
 - o изградње нових и обнављања старих мостова;
- Избегавати директно осветљење обале и применити одговарајућа техничка решења заштите природних и блиско природних делова коридора од утицаја светлости, применом одговарајућих планских и техничких решења (смањена висина светлосних тела, усмереност светлосних снопова према саобраћајницама и објектима, примена посебног светлосног спектра на осетљивим локацијама, ограничавање трајања осветљења на прву половину ноћи и сл.). За изворе ноћног осветљења изабрати моделе расвете за директно осветљење са заштитом од расипања светлости према небу, којима се спречава расипање светлости према небу, односно према осетљивим подручјима еколошке мреже;
- На грађевинском земљишту, наменити што већи део приобаља деонице еколошког коридора за зеленило посебне намене са улогом очувања и заштите биолошке разноврсности:
 - o очувати појас приобалне вегетације (врбака и мочварне вегетације) на што већој дужини обале водотока/канала;
 - o проценат високог зеленила на просторима за спорт и рекреацију унутар еколошког коридора Тисе треба да буде најмање 50%, а на другим површинама 30-40%;
 - o неопходно је обезбедити континуирани зелени коридор ширине 20-50 m унутар плавног подручја Тисе. Континуитет коридора травне и шумске вегетације обезбедити формирањем дрвореда и уређених зелених површина - травњака са жбунастим врстама уз отворене и/или изграђене делове простора (манifestациони простори, купалишта, спортски терени) као и унапређењем стања вегетације насипа;



- На деоницама, где се грађевинско земљиште пружа у већој дужини од 500 m, поред предвиђеног континуалног зеленог појаса 20-50 m ширине, планским документима обезбедити и блокове заштитног зеленила на сваких 200-500 m дужине обале. Минимална површина ових блокова заштитног зеленила је 0, 1 ha, а минимална ширина блока је 20 m;
- Приобално земљиште канала/водотока треба да има травну вегетацију у ширини од најмање 4 m, а оптимално 8 m код локалних коридора, а код регионалних коридора у ширини од најмање 10 m, а оптимално 20 m (у случају ужег појаса приобалног земљишта од наведених вредности, обезбедити травни појас до границе водног земљишта). Травна вегетација се одржава редовним кошењем. Забрањено је узурпирати приобално земљиште коридора преоравањем, изградњом објеката и сл.;
- На деоницама еколошких коридора ван грађевинских подручја насеља стимулирати традиционалне видове коришћења простора који доприносе очувању и унапређењу биодиверзитета.

Посебне мере очувања функционалности и проходности еколошког коридора Тисе:

- Током изградње и функционисања објеката чија намена је директно везана за воду и/или обалу спречити ширење последица евентуалног акцидентног изливања горива и уља у еколошки коридор, постављањем пливајућих завеса на одговарајућим локацијама. Гориво и уље просуто на површину воде, као и друге загађујуће материје, морају се покупити у најкраћем могућем року (нпр. употребом cansorb-a). За заштиту околних екосистема од последица евентуалне дисперзије горива воденом површином предвидети одговарајуће хемијско-физичке мере (нпр. употреба средства BioVersal за поспешивање разградње нафтних деривата) и биолошке мере санације (према посебним условима);
- Није дозвољено складиштење опасних материја (резервоари горива и сл.) у небрањеном делу плавног подручја водотокова. На простору еколошког коридора управљање отпадом вршиће се у складу са Законом о управљању отпадом и другим важећим прописима;
- Далеководне објекте и инфраструктуру изоловати и обележити тако да се на минимум сведе могућност електрокуције (страдања услед удара струје) и колизије (механичког удара у жице) летећих организама. Носаче изолатора изоловати пластичним навлакама, изолаторе поставити на носаче у положају на доле, а жице обележити на упадљив начин;
- У зонама водопривредних објеката применити техничка решења којима се обезбеђује континуитет травне вегетације приобалног појаса и проходност терена за слабо покретљиве ситне животиње;
- Планско подизање зелених појасева уз постојеће и планиране државне саобраћајнице I и II реда у обухвату Плана, треба да се одвија у складу са предеоним карактеристикама подручја. Није дозвољено стварање пошумљеног коридора уз сам појас саобраћајнице који би привлачио животињске врсте и довео до повећања морталитета њихових популација;
- На степским и слатинским стаништима заштићених и строго заштићених врста, није дозвољено подизање високог зеленила;
- Уређењем окућница и простора око нестамбених објеката, дефинисањем правила озелењавања и удаљености објеката од обале, као и дефинисањем типова ограда уз обалу (забрана изградње ограда непроходних за ситне животиње, уз примену еколошки прихватљивих елемената са отворима већим од 10 cm) обезбедити проходност обале канала и водотокова за ситне животиње. Приликом легализације захтевати прилагођавање постојећих ограда функцији еколошког коридора (померање ограда или измене делова ограда код међних тачака суседних парцела према речној обали);
- Због еколошког значаја простора, озелењавање спроводити на основу пројеката који се остварују на простору еколошких коридора и треба да се реализује паралелно са изградњом објеката. Правила озелењавања дата кроз ове мере, треба да се примењују и на приватним парцелама;
- Због еколошког значаја простора, план озелењавања треба да буде саставни део планске и пројектне документације. Озелењавање треба да се остварује паралелно са изградњом објеката:
 - забрањено је сађење инвазивних врста (списак врста дат је на крају текста) у простору еколошког коридора, а током уређења зелених површина, одстранити присутне самоникле јединке инвазивних врста;
 - обезбедити што већи проценат (најмање 50%) аутохтоних врста плавног подручја (тополе, врбе, панонски јасен, брест, храст лужњак итд.) који је неопходно обогатити жбунастим врстама плавног подручја;
- Обезбедити редовно одржавање зелених површина.

Посебне мере очувања функционалности и проходности осталих еколошких коридора:

- Током изградње и функционисања објеката чија је намена директно везана за воду и/или обалу спречити ширење последица евентуалног акцидентног изливања загађујућих материја у еколошки коридор (нпр. постављањем пливајућих завеса на локацијама на којима се врши претакање горива);
- Није дозвољено складиштење опасних материја (резервоари горива и сл.) у небрањеном делу плавног подручја водотокова. На простору еколошког коридора управљање отпадом вршиће се у складу са Законом о управљању отпадом и другим важећим прописима;



- У зонама водопривредних објеката применити техничка решења којима се обезбеђује континуитет травне вегетације приобалног појаса и проходност терена за слабо покретљиве ситне животиње;
- Далеководне објекте и електроенергетску инфраструктуру изоловати и обележити тако да се на минимум сведе могућност електрокуције (страдања услед удара струје) и колизије (механичког удара у жице) летећих организама: носаче изолатора изоловати пластичним навлакама, изолаторе поставити на носаче у положају на доле, а жице обележити на упадљив начин;
- На простору изван зона становања, забрањена је изградња објеката чија намена није директно везана за обалу водотока са функцијом еколошког коридора на растојању мањем од 50 m од линије средњег водостаја водотока;
- Планско подизање зелених појасева уз постојеће и планиране државне саобраћајнице I и II реда у обухвату Плана треба да се одвија у складу са предеоним карактеристикама подручја;
- Због еколошког значаја простора, план озелењавања треба да буде саставни део планске и пројектне документације. Озелењавање треба да се остварује паралелно са изградњом објеката:
 - o забрањено је сађење инвазивних врста у простору еколошког коридора, а током уређења зелених површина, одстранити присутне самоникле јединке инвазивних врста;
 - o обезбедити што већи проценат (најмање 50%) аутохтоних врста плавног подручја (тополе, врбе, панонски јасен, брест, храст лужњак итд.), који је неопходно обогатити жбунастим врстама плавног подручја;
 - o обезбедити редовно одржавање зелених површина;
- Приликом парцелисања обезбедити континуитет обале са вегетацијом у природном или блископриродном стању, у ширини од 20-50 m од линије средњег водостаја, односно у ширини од 10 m код високих обала. Овај појас приобаља, поред своје улоге кључног станишта и еколошког коридора, може да садржи пешачку стазу;
- Уређењем окућница и простора око нестамбених објеката, дефинисањем правила озелењавања и удаљености објеката од обале, као и дефинисањем типова ограда уз обалу (забрана изградње ограда непроходних за ситне животиње, уз примену еколошки прихватљивих елемената са отворима већим од 10 cm), обезбедити проходност обале канала и водотокова за ситне животиње. Приликом легализације захтевати прилагођавање постојећих ограда функцији еколошког коридора (померање ограда или измене делова ограда код међних тачака суседних парцела према речној обали);
- Урбане садржаје потребно је распоредити по принципу зонације којом се одређује минимална удаљеност објеката од еколошких коридора и намена простора унутар зоне директног утицаја на коридор:
 - o у зонама становања, минимална удаљеност планираних објеката који захтевају поплочавање и/или осветљење је 20 m а оптимална 50 m од обале коридора, односно од обале Тисе;
 - o уз обалу чији је део планиран за спортско-рекреативне активности, могу бити смештени објекти везани за активности на води (нпр. привез за чамце или монтажано-демонтажни молови) на тај начин да не прекидају континуитет коридора, а у појасу вишеспратног зеленила планирати објекте који не захтевају вештачку подлогу и осветљење (нпр. трим стаза, дечије игралиште, уређена зелена површина).

Мере за заштитну зону еколошког коридора Тисе, осталих еколошких коридора и станишта заштићених и стого заштићених врста од националног значаја (Заштитна зона се не одређује за станиште антропогеног порекла SEN07 - индустријска и украсна језерца):

У појасу од 500 m од еколошког коридора/станишта:

- забрањује се изградња ветропаркова и појединачних ветрогенератора (турбина);
- забрањују се планска решења којима се нарушавају карактеристике хидролошког режима од којих зависи функционалност коридора и опстанак врста и станишних типова.

У појасу од 200 m од еколошког коридора/станишта:

- услов за изградњу укупаних складишта је да се њихово дно налази изнад коте максималног нивоа подземне воде, уз примену грађевинско-техничких решења којим се обезбеђује спречавање емисије загађујућих материја у околни простор.

Планским решењима мора се обезбедити:

- примена мера заштите коридора/станишта од утицаја светлости, буке и загађења;
- дефинисање посебних правила озелењавања уз забрану коришћења инвазивних врста.

У појасу од 200 m од еколошког коридора/станишта, изузев у грађевинском подручју насеља:

- забрањује се изградња нових салаша;
- на постојећим салашима *дозвољена* је реконструкција, доградња и надоградња постојећих објеката, без промене постојеће намене објекта, у циљу побољшања санитарно-хигијенских услова живота и рада на салашу;
- *на постојећим салашима дозвољена* је:
 - o доградња постојећих објеката до 50%;
 - o надоградња постојећих објеката до макс. П+1;
- *изградња надземних објеката се ограничава:*
 - o на воћарско-виноградарске кућице и оставе за смештај воћа у воћњацима и виноградима;
 - o на пољопривредне и водопривредне објекте неопходне за одрживо коришћење коридора или датог станишта (објекти сточарства на пашњацима, рибарства код рибака и сл.), који су лоцирани и изграђени у складу са условима заштите природе;
- *изградња инфраструктуре, уз примену следећих услова:*



- трасе саобраћајница планирати најкраћим путем преко еколошких коридора или комплекса станишта од већег броја субјединица;
- применити посебна техничко-технолошка решења која спречавају колизију и електрокуцију птица код електричних водава ниског и средњег напона.

У појасу од 200 m од еколошког коридора/станишта на грађевинском земљишту (грађевинско подручје насеља и грађевинско земљиште ван грађевинског подручја насеља):

- услов за изградњу објеката је да њихове граничне вредности индикатора буке на граници идентификованих (означених) природних станишта заштићених врста са другим наменама простора не прелази законски прописане вредности, а њихово осветљавање не делује на станиште или коридор.

У појасу од 50 m од еколошког коридора или станишта забрањује се:

- примена техничких решења којима се формирају рефлектујуће површине (нпр. стакло, метал) усмерене према коридору или значајном станишту;
- уситњавање парцела за потребе формирања грађевинског земљишта, изузев за инфраструктурне објекте.

Примењују се следеће мере:

- очувати проходност еколошког коридора површинских вода: забраном оградања појаса уз обалу или применом типова ограде које омогућују кретање ситних животиња;
- обезбедити континуитет зеленог тампон појаса између простора људских активности и коридора/станишта у ширини од 10 m код постојећих објеката, а 20 m код планираних објеката и то у складу са типом вегетације коридора/станишта. Овај појас графички приказати у планској и пројектној документацији;
- објекте који захтевају поплочавање и/или осветљење лоцирати на мин. 20 m удаљености од границе коридора/станишта.

У појасу од 50 m од еколошког коридора или станишта (пољопривредно, шумско и водно земљиште), забрањена је изградња објеката, осим:

- надземне инфраструктуре, чија траса најкраћим путем прелази преко еколошких коридора, станишта или комплекса станишта од већег броја субјединица;
- водопривредних објеката и њихове пратеће инфраструктуре.

У појасу од 50 m од еколошког коридора или станишта на грађевинском земљишту (насеље, радне зоне, викенд зоне, туристичко-рекреативне и сл.), услов за изградњу:

- вештачких површина (паркинг, спортски терени и сл.) је да се на парцели формира уређена зелена површина са функцијом одржавања континуитета зеленог појаса коридора или тампон зоне станишта;
- саобраћајница са тврдим застором за моторна возила (у насељима, као и приступних саобраћајница водопривредним објектима ван насеља) је примена техничких мера којима се обезбеђује безбедан прелаз за ситне животиње и смањују утицаји осветљења, буке и загађења коридора/станишта.

1.8.3.5. Опште мере заштите биодиверзитета

Мере заштите биодиверзитета насеља:

- Формирати систем јавног зеленила, повећати проценат зелених површина, броја и разноврсности постојећих категорија јавног зеленила и одржавати га у блиско природном стању;
- Учешће аутохтоних дрвенастих врста треба да буде минимално 20% и оптимално 50%, а примену четинарских врста (максимум 20%) ограничити само на интензивно одржаваним зеленим површинама са наглашеном естетском наменом;
- Очувати зелене површине унутар стамбених блокова, у зони породичног (индивидуалног) и вишепородичног становања и блокова са становањем као преовлађујућом наменом и повезати их у целину;
- Приликом озелењавања комплекса, блокова и локација намењених за производњу, пословање и услуге, формирати више спратова зеленила са што већим процентом аутохтоних врста и користити примерке еگزота за које је потврђено да се добро адаптирају датим условима средине и не спадају у категорију инвазивних, како би се обезбедила заштита околног простора од ширења последица загађивања;
- Дуж фреквентних саобраћајница, формирати и одржавати густ зелени појас од врста отпорних на аерозагађење, са израженом санитарном функцијом, средњег и високог ефекта редукције буке, у комбинацији са жбуњем, а паркинг просторе равномерно покривати високим лишћарима;
- Избегавати примену инвазивних врста током уређења зелених површина и подизања заштитног зеленила.

Мере заштите биодиверзитета ван грађевинског подручја насеља:

Приликом подизања пољозащитног зеленила са улогом вишефункционалног пуфер појаса, потребно је:

- Учешће аутохтоних дрвенастих врста треба да буде најмање 50% ради очувања биодиверзитета аграрног и урбаног предела уз одговарајућу разноврсност врста и физиономије, тј. спратности дрвенасте вегетације



заштитних појасева, будући да монокултуре евроамеричких топола не испуњавају функције заштитног зеленила;

- Формирати заштитни појас зеленила између радних зона и осталих садржаја;
- Избегавати коришћење инвазивних врста.

Забрана коришћења инвазивних врста:

У складу са Конвенцијом о биолошкој разноврсности, дужни смо да спречавамо уношење и контролишемо или искорењујемо „оне стране врсте које угрожавају природне екосистеме, станишта или (аутохтоне) врсте“. На подручју Панонског биогеографског региона инвазивне су следеће БИЛНЕ ВРСТЕ: **циганско перје** (*Asclepias syriaca*), **јасенолисни јавор** (*Acer negundo*), **кисело дрво** (*Ailanthus glandulosa*), **багремац** (*Amorpha fruticosa*), **западни копривић** (*Celtis occidentalis*), **дафина** (*Eleagnus angustifolia*), **пенсилвански длакави јасен** (*Fraxinus pennsylvanica*), **трновац** (*Gledichia triachantos*), **жива ограда** (*Lycium halimifolium*), **петолисни бриљан** (*Parthenocissus inserta*), **касна сремза** (*Prunus serotina*), **јапанска фалона** (*Reynouria syn. Fallopija japonica*), **багрем** (*Robinia pseudoacacia*), **сибирски брест** (*Ulmus pumila*).

1.8.3.6. Геолошко и палеонтолошко наслеђе

Пронађена геолошка и палеонтолошка документа (фосили, минерали, кристали и др.), која би могла представљати заштићену природну вредност, налазач је дужан да пријави надлежном Министарству у року од осам дана од дана проналаска, и предузме мере заштите од уништења, оштећивања или крађе.

1.8.4. Услови и мере заштите непокретних културних добара

Међуопштински завод за заштиту споменика културе Суботица је, као надлежна установа за заштиту, за потребе израде Плана, на основу ревизије, анализе и ревалоризације утврђене споменичке вредности урбаних и физичких структура на подручју обухвата Плана, израдио елаборат³⁰ који садржи детаљне мере заштите (услове чувања, одржавања и коришћења културних добара и културних добара која уживају претходну заштиту). Смернице дефинисане овим елаборатом, према Закону о планирању и изградњи и Закону о културним добрима постају обавеза за имаоце и кориснике културних добра и добара под претходном заштитом у даљем процесу урбанистичког и архитектонског планирања, односно изградње на подручју општине Сента.

На евидентираним **археолошким налазиштима** условљавају се будући грађевински захвати и земљани радови обавезом инвеститора да обезбеди стручни археолошки надзор и заштитна археолошка истраживања, а у зависности од значаја налазишта и систематска ископавања.

Изградња инфраструктуре, индустријских објеката и постројења дозвољавају се по посебним условима Међуопштинског завода за заштиту споменика културе Суботица (основни услови су комплетно обезбеђење заштитних археолошких радова).

Уколико се у току извођења грађевинских и других радова на подручју обухвата Плана наиђе на нова археолошка налазишта, извођач радова је дужан да одмах обустави радове и обавести надлежну установу (Међуопштински завод за заштиту споменика културе Суботица), како би се обавили заштитни археолошки радови.

За **споменике културе** се утврђују следеће мере заштите:

- 1) очување оригиналног хоризонталног и вертикалног габарита, примењених материјала, конструктивног склопа;
- 2) очување основних вредности функционалног склопа и ентеријера (декоративног молераја и сл.);
- 3) очување или рестаурација изворног изгледа, стилских карактеристика, декоративних елемената и аутентичног колорита објекта;
- 4) надградња ових објеката није дозвољена. У циљу бољег коришћења објеката, дозвољено је њихово осавремењивање, које подразумева увођење савремених инсталација, под условом да не нарушавају ентеријерске вредности објекта;
- 5) уколико се на парцели, поред објекта који је проглашен као споменик културе, налазе и други објекти, они не подлежу режиму главног објекта, али се решавају тако да не угрозе главни објекат;
- 6) школа у атару Аде више није у функцији, зато треба што хитније наћи неку нову намену и направити програм ревитализације, заједно са задружним домом, са којим она чини јединствену целину;
- 7) све наведене интервенције се могу изводити искључиво према условима и сагласности надлежне установе заштите споменика културе.

³⁰ Детаљне мере заштите непокретних културних добара и добара која уживају претходну заштиту - за потребе ППО Сента, број 193-2/4 од 16.11.2012. године.



Према Закону о културним добрима, **добра под претходном заштитом** имају исти третман као и непокретна културна добра и за њих важе исте мере техничке заштите које су претходно наведене за споменике културе. Изузеци су спомен обележја и просторне целине и за њих су дефинисане посебне мере заштите.

За **јавне споменике** се утврђују следеће мере заштите:

- 1) све крајпуташе у атару треба оставити на оригиналном месту, а приликом обнове могу се користити и савремени материјали;
- 2) за остале јавне споменике: очување изворног изгледа, оригиналних материјала и аутентичних натписа на споменицима;
- 3) редовно одржавање и чишћење свих споменика и обнављање текста на њима;
- 4) обезбеђење видљивости и приступа споменицима;
- 5) хортикултурно и партерно уређење и одржавање простора унутар комплекса око свих споменика.

1.8.5. Услови и мере заштите од пожара, елементарних непогода и техничко-технолошких несрећа

Услови и мере заштите од пожара

Мере заштите од *земљотреса* подразумевају правилан избор локације за градњу објеката, примену одговарајућег грађевинског материјала, начин изградње, спратност објеката и др., као и строго поштовање и примену важећих грађевинско техничких прописа за изградњу објеката на сеизмичком подручју. При пројектовању и утврђивању врсте материјала за изградњу или реконструкцију објеката обавезно је уважити могуће ефекте за наведене степене сеизмичког интензитета према ЕМС-98, како би се максимално предупредила могућа оштећења објеката под сеизмичким дејством. Мере заштите од земљотреса обезбедиће се и поштовањем регулационих и грађевинских линија, односно, прописане минималне ширине саобраћајних коридора и минималне међусобне удаљености објеката, како би се обезбедили слободни пролази у случају зарушавања.

Мере заштите од *пожара* обухватају урбанистичке и грађевинско-техничке мере заштите, односно подразумевају примену важећих закона, техничких прописа и стандарда који регулишу ову област при пројектовању и изградњи свих објеката који су планирани на овом простору. Такође, потребно је придржавати се услова и мера који су дати од стране Министарства унутрашњих послова - сектор за ванредне ситуације.

Активности и мере заштите од пожара обезбедиће се:

- поштовањем задатих регулационих и грађевинских линија;
- дефинисањем изворишта за снабдевање водом и обезбеђивањем капацитета насељске водовodne мреже, односно довољне количине воде за ефикасно гашење пожара;
- градњом саобраћајница према датим правилима (потребне минималне ширине, минимални радијуси кривина и сл.);
- обезбеђивањем услова за рад ватрогасне службе (приступних путева и пролаза за ватрогасна возила);
- поштовањем прописа при пројектовању и градњи објеката (удаљеност између производних, складишних, пословних објеката, објеката одржавања и техничких постројења, помоћних објеката, као и услови складиштења лако запаљивих течности, гасова, експлозивних материја и сл.);
- дефинисањем безбедносних појасева између објеката, којима се спречава ширење пожара;
- у складу са Законом о заштити од пожара, правилницима и важећим техничким прописима који уређују ову област.

Такође, неопходно је да надлежни орган у процедури издавања локацијских услова, за објекте који су обухваћени Планом, прибави посебне услове у погледу мера заштите од пожара и експлозија од Министарства унутрашњих послова (Управе и Одељења у саставу Сектора за ванредне ситуације).

За заштиту од штетног дејства *спољашњих вода* на територији општине Сента, изграђен је одбрамбени насип на реци Тиси, на реци Чик је извршена регулација, а каналска мрежа је изграђена на локалитетима северно и јужно од насеља Сента. Канал Калоча дренира терене са више терасе, реконструисан је и прилагођен за двострану функцију: одвођење сувишних вода са пољопривредног земљишта и довођење воде из реке Тисе за наводњавање. Дакле, може се закључити да територија општине Сента није угрожена дејством спољашњих и унутрашњих вода.

Законом о одбрани од *града* уведена је заштитна зона око лансирних (противградних) станица од 500 m, у којој је ограничена изградња нових и реконструкција постојећих објеката, као и извођење радова који могу нарушити испљивање противградних ракета на градоносне облаке. Према добијеним условима од РХМЗ,



изградња нових објеката на одстојању мањем од 500 m од противградних станица Центра за одбрану од града, могућа је само по обезбеђењу посебне сагласности и мишљења ове институције.

Основне мере заштите од *ветра* су дендролошке мере које подразумевају формирање одговарајућих зелених (ветрозаштитних) појасева одређених ширина, густина и врста дрвећа уз саобраћајнице и на местима где за то постоје услови.

Акцидентне ситуације - удеси

Према подацима надлежног Министарства, на подручју обухвата Плана налази се једно севесо постројење вишег реда: Комплекс вишег реда - Складиште ТНГ, оператера „Лука Сента“. Сходно члану 34. став 1. тачка 2б. Закона о заштити животне средине, надлежни орган даје следеће услове, ради утврђивања подрчја у којима ће се дугорочно сачувати одговарајуће удаљености између објеката у којима је присутна или може бити присутна једна или више опасних материја у количинама које су веће од прописаних и стамбених подручја, јавних простора, као и подручја од посебног значаја, ради заштите живота и здравља људи и животне средине:

1. потребно је забранити изградњу нових: објеката јавне намене, објеката становања и туристичких објеката на простору од 263 метара од означене локације најгорег могућег сценарија;
2. потребно је приликом израде просторних планова и/или разматрања изградње нових објеката у близини наведеног севесо постројења у Сенти, под повредивом зоном са аспекта хемијског удеса, разматрати зону од 671 метра од означене локације могућег најгорег сценарија хемијског удеса са опасном материјом ТНГ;
3. потребно је сходно моделираним ефектима хемијског удеса, приликом разматрања изградње нових индустријских објеката у обухвату Плана, и приликом издавања локацијских и грађевинских дозвола, обавезно упознати потенцијалне инвеститоре са опасностима од хемијског удеса на овој локацији.

1.8.6. Услови и мере заштите од ратних разарања

У складу са Законом, ради заштите од елементарних непогода и других несрећа, органи локалне самоуправе, привредна друштва и друга правна лица, у оквиру својих права и дужности, дужна су да обезбеде да се становништво, односно запослени, склоне у склоништа и друге објекте погодне за заштиту.

Као други заштитни објекти користе се просторије прилагођене за склањање људи и материјалних добара. Као јавна склоништа могу се користити и постојећи комунални, саобраћајни и други инфраструктурни објекти испод површине тла, прилагођени за склањање. Инвеститор је дужан да приликом изградње нових комуналних и других објеката прилагоди те објекте за склањање људи.

Приликом изградње објеката у којима ће боравити запослени, преорука је да се над подрумским просторијама или просторијама приземља (ако објекат нема изграђен подрум) гради ојачана плоча која може да издржи урушавање објекта.

Приликом коришћења склоништа за мирнодопске потребе, не могу се вршити адаптације или реконструкције које би нарушиле његове техничке и хигијенске услове, а самим тим и његову употребљивост.

Према условима добијеним од Центра за разминирање, у обухвату Плана нису евидентирани случајеви системског загађења минама, касетном муницијом или другим неексплодираним убојитим средствима.

У складу са прописима који се односе на безбедност и здравље на раду, на простору обухваћеном Планом, обавезна је претходна процена ризика на могуће постојање неексплодираних, убојитих средстава, имајући у виду чињеницу да су се на подручју Републике Србије (самим тим и на подручју обухвата Плана) одвијали оружани сукоби током два светска рата. Пре почетка извођења земљаних радова, у складу са резултатима процене ризика, проверава се постојање неексплодираних пројектила и других опасних предмета и материја.

1.8.7. Услови и мере за обезбеђење енергетске ефикасности изградње

Циљ енергетске ефикасности изградње јесте смањење потрошње свих врста енергије, уз обезбеђење истих, или бољих услова коришћења и функционисања објекта.

Основне мере за унапређење енергетске ефикасности односе се на смањење енергетских губитака, ефикасно коришћење и производњу енергије.



Реализација планских решења подразумева развој и коришћење нових и обновљивих облика енергије уз подстицање градитеља и власника објеката да примене енергетски ефикасна решења и технологије ради смањења текућих трошкова.

Повећање енергетске ефикасности обезбедити кроз:

- Изградњу пешачких и бициклических стаза, за потребе обезбеђења комуницирања између центара и смањења коришћења моторних возила;
- Подизање зеленила, уличног и уз ваннасељске путне коридоре (смањује се загревање тла и ствара се природни амбијент за шетњу, вожњу бицикла и друге начине кретања);
- Пројектовање и позиционирање зграда према климатским аспектима, изложености сунцу и утицају суседних објеката, подизање зелених кровова, као компензација окупираном земљишту;
- Изградњу малих система за производњу енергије унутар планираних комплекса, на бази обновљивих извора енергије (сунце, геотермалне воде, и др.) и изградњом даљинских или централизованих система грејања и хлађења.

За потребе повећања енергетске ефикасности, при пројектовању, изградњи и касније експлоатацији објеката, као и при опремању енергетском инфраструктуром, применити следеће мере:

- Користити потенцијал обновљивих извора енергије локације: енергију сунца, подземних вода, ветра и сл., применом стаклених башти, фотонапонских панела, соларних колектора, топлотних пумпи и сл. (топлотне пумпе код ових система могу радити у режиму грејања зими, а у режиму хлађења у току лета тако да се постиже угодна и равномерна клима током читаве године);
- Оријентацијом и функционалним концептом објекта максимално искористити сунчеву енергију за загревање објекта (оријентација према јужној, односно источној страни света), груписати просторије сличних функција и сличних унутрашњих температура (нпр. помоћне просторије оријентисати према северу) и сл.;
- Пројектовати облик објекта којим се може обезбедити што је могуће енергетски ефикаснији однос површине и запремине омотача објекта у односу на климатске факторе и намену зграде;
- Оптимализовати величину отвора (прозора, светларника и др.) како би се смањили губици енергије, а просторије добиле довољно светлости и природну вентилацију;
- Размотрити могућност постављања тзв. зелених кровова и фасада, као и коришћење атмосферских и отпадних вода;
- Користити систем природне вентилације (вентилациони канали, прозори, врата и други грађевински отвори), тако да губици топлоте у зимском периоду и топлотно оптерећење у летњем периоду буду што мањи;
- Системе централног грејања пројектовати и изводити, тако да се омогући централна и локална регулација и мерење потрошње енергије за грејање;
- Употребљавати енергетски ефикасна расветна тела.

Објекти високоградње морају бити пројектовани, изграђени, коришћени и одржавани на начин којим се обезбеђују прописана енергетска својства. Ова својства се утврђују издавањем сертификата о енергетским својствима, који чини саставни део техничке документације која се прилаже уз захтев за издавање употребне дозволе.

Мере за постизање енергетске ефикасности постојећих објеката су следеће:

- При реконструкцији објекта, а у циљу постизање енергетске ефикасности, дозвољено је накнадно извођење спољне топлотне изолације зидова уколико се врши у складу са законом, при чему треба водити рачуна о очувању функционалне и обликовне целовитости зграде и у складу је са мерама заштите надлежног органа за објекте који су у режиму заштите;
- Уколико се зид који се санира налази на регулационој линији, односно граници са суседном парцелом, дозвољава се реконструкција за потребе постизања енергетске ефикасности објекта уз сагласност власника суседне јавне/приватне парцеле;
- Дозвољено је накнадно формирање стакленика (уколико за то постоје техничке могућности и ако се елаборатом докаже побољшање енергетске ефикасности зграде), елиминисање „хладних мостова“ и смањење енергетских губитака постављањем топлотне изолације на зидове, кровове и подове, замена столарије новом која има добре термоизолационе карактеристике, а све у циљу спречавања неповратних губитака дела топлотне енергије;
- Примењивати мере за постизање енергетске ефикасности прописане за планиране објекте у максималној мери у којој услови постојећег објекта то дозвољавају;
- Уградња система грејања и припреме санитарне топле воде (замена и модернизација котлова и горјоника, уградња нових енергетских система, прелазак са прљавих горива на природни гас или даљинско грејање, замена и модернизација топлотних подстаница, регулација температуре, уградња термостатских вентила, делитеља и мерача топлоте и друге мере).



Сви јавни објекти су дужни да спроводе програм енергетске ефикасности који доноси јединица локалне самоуправе, а који нарочито садржи планирани циљ уштеда енергије, преглед и процену годишњих енергетских потреба, план енергетске санације и одржавања јавних објеката, као и планове унапређења система комуналних услуга (даљинско грејање и хлађење, водовод, јавна расвета, управљање отпадом, јавни транспорт и др.).

Неки објекти, као што су историјски споменици, верски објекти, пољопривредне зграде, могу бити изузете из примене мера за постизање енергетске ефикасности.

Мере за даље побољшавање енергетских карактеристика објекта не смеју да буду у супротности са другим суштинским захтевима, као што су приступачност, рационалност и намеравано коришћење простора.

1.8.8. Услови и мере којима се површине и објекти јавне намене чине приступачним особама са инвалидитетом

Овим Планом дају се услови за уређење и изградњу површина јавне намене (јавних објеката и јавних површина за које се утврђује општи интерес) и објеката за јавно коришћење, којима се обезбеђује несметано кретање деце, старих, хендикепираних и инвалидних лица, као и особа с отежаним кретањем (у даљем тексту: лица са посебним потребама у простору).

Објекти за јавно коришћење јесу: објекти државне и локалне управе, социјалне и здравствене установе и објекти, дечије установе, школе, објекти културе, спортски и рекреативни објекти, банке, поште, пословни објекти, саобраћајни терминали и други објекти намењени јавном коришћењу.

При планирању, пројектовању и грађењу површина и објеката јавне намене - јавних саобраћајних површина, тротоара и пешачких стаза, пешачких прелаза, места за паркирање и других површина у оквиру улица, тргова, шеталишта, паркова и игралишта, затим прилаза до објеката, као и пројектовање објеката јавне намене и објеката за јавно коришћење, морају се обезбедити услови и технички стандарди приступачности, којима се обезбеђује несметан приступ, кретање, боравак и рад лицима са посебним потребама у простору, у складу са Правилником о техничким стандардима планирања, пројектовања и изградње објеката, којима се осигурава несметано кретање и приступ особама са инвалидитетом, деци и старим особама („Службени гласник РС“, број 22/15).

2. ПРАВИЛА ГРАЂЕЊА

2.1. ПРАВИЛА ГРАЂЕЊА НА ПОЉОПРИВРЕДНОМ ЗЕМЉИШТУ

2.1.1. Пољопривредни објекти

Пољопривредним објектима сматрају се објекти намењени ратарској, повртарској, воћарско-виноградарској, рибањачкој, сточарској и осталим видовима пољопривредне производње, као што су гајење пужева, печурака и цвећа, складиштење пољопривредних производа, механизације и слично.

Избор локације за изградњу пољопривредних објеката треба извршити након потпуне анализе природних одлика (рељефа, педолошких, геолошких, метеоролошких и хидролошких карактеристика), као и других услова (близина и могућност прикључења на јавни пут и осталу инфраструктуру, утицај на окружење и животну средину и др).

Такође, при избору локације за изградњу пољопривредних објеката неопходно је водити рачуна о квалитету земљишта и где год је то могуће објекте лоцирати на земљиштима слабијих бонитетних карактеристика.

На пољопривредном земљишту, које се налази у *склопу станишта* заштићених и строго заштићених врста од националног значаја, морају се прибавити посебни услови заштите природе **ПРИЛИКОМ: ИЗГРАДЊЕ И РЕКОНСТРУКЦИЈЕ ОБЈЕКТА И ИНФРАСТРУКТУРЕ, ФОРМИРАЊА ПОЈИЛИШТА (КОПАЊЕ ЈАМА, БУШЕЊЕ НОВОГ ИЛИ ОБНАВЉАЊЕ ЗАПУШТЕНОГ БУНАРА), КАО И ЗА ПОДИЗАЊЕ ПРИВРЕМЕНИХ ОБЈЕКТА**



(НАДСТРЕШНИЦЕ И СЛ.). ТАКОЂЕ, НА СТАНИШТИМА ЈЕ ЗАБРАЊЕНО ГРАДИТИ РИБЊАКЕ И МЕЊАТИ МОРФОЛОГИЈУ ТЕРЕНА, А НЕОПХОДНО ЈЕ ОБЕЗБЕДИТИ ОДРЖИВО КОРИШЋЕЊЕ ТРАВНИХ ПОВРШИНА СТАНИШТА ЗА КОШЕЊЕ И ИСПАШУ У СКЛАДУ СА КАПАЦИТЕТОМ СТАНИШТА (ОЧУВАЊЕ СТАРИХ РАСА И СОРТИ, ОБНОВА ЕКСТЕНЗИВНОГ СТОЧАРСТВА И СЛ.).

На пољопривредном земљишту, које се налази у *заштитној зони еколошког коридора Тисе и станишта*, морају се испоштовати посебне мере заштите за заштитну зону 1.8.3. **Услови и мере заштите природних добара.**

Стакленици и пластеници

У циљу побољшања пољопривредне производње на пољопривредном земљишту је дозвољена изградња или постављање стакленика и пластеника. Удаљеност оваквих објеката од међних линија је минимално 5,0 m.

Парцеле се могу ограђивати транспарентном оградом висине максимално 2, 2 m. Ограда и стубови ограде се постављају на удаљености од минимум 1,0 m од међне линије.

Комплекс, мора бити минимално комунално опремљен: приступни пут, санитарна вода, електроинсталације, водонепропусна септичка јама и др.

Објекти за гајење печурака и пужева

Изградња оваквих објеката је усмерена на мање квалитетном земљишту, а у складу са нормама и правилницима који регулишу ову област. Минимална удаљеност објеката од суседних парцела је 5,0 m. Максимална спратност објеката је П+Пк, са изградњом подрума, уколико то хидролошки услови дозвољавају.

Парцеле се могу ограђивати транспарентном или пуном оградом, висине максимално 2, 2 m. Ограда и стубови ограде се постављају на удаљености од минимум 1,0 m од међне линије.

Комплекс мора бити минимално комунално опремљен: приступни пут, санитарна вода, електроинсталације, водонепропусна септичка јама и др.

Рибњаци

Избор локације за изградњу рибњака вршити након претходних анализа расположивих количина и квалитета воде, која ће се користити за пуњење рибњака.

Границе рибњака морају бити обележене видљивим обележјима.

Приликом изградње одвојити окна по категоријама у складу са технологијом производње - младичњаке, товилишта и зимовнике.

У саставу рибњака морају да постоје уливно-изливни објекти, уставе, аератори, хранидбене платформе и насипи који спречавају продор спољних вода у комплекс рибњака.

У оквиру техничког дела неопходно је обезбедити посебну просторију за ветеринарске прегледе и дневно праћење здравственог стања и прираста популације.

Минимална удаљеност објеката од суседних парцела је 3,0 m, а макс. спратност је П+Пк.

Уколико постоји могућност, комплекс рибњака треба да буде ограђен - транспарентном оградом, висине максимално 2, 2 m. Ограда и стубови ограде се постављају на удаљености од минимум 1,0 m од међне линије.

Изградња рибњака условљена је израдом урбанистичког пројекта.

На подручју ПП „Мртваје горњег Потисја“ је забрањен привредни риболов. У заштитној зони ПП „Мртваје горњег Потисја“ забрањује се изградња вештачких језера и рибњака у сливном подручју мртваја.

Фарме и газдинства - објекти за узгој животиња³¹.

³¹ У складу са Правилником о регистрацији, односно снабдевању објеката за узгој, држање и промет животиња („Службени гласник РС“, број 36/17)



Удаљеност фарми од грађевинског подручја, спортско-рекреативних и других јавних комплекса, као и међусобна удаљеност фарми на којима се узгајају исте, односно различите врсте животиња, мора бити у складу са законима и правилницима који регулишу ову област. Ови објекти морају се лоцирати на компактном и добро оцедитом земљишту, по могућству слабије бонитетне класе. Фарме се не смеју лоцирати на правцу главних ветрова који дувају према насељеном месту. Величину парцеле дефинисати у складу са капацитетом и врстом производње, с тим да се мора обезбедити довољно простран круг фарме, који ће омогућити повезаност свих функционалних делова.

У оквиру фарме треба формирати два одвојена блока - технички и производни. Технички блок подразумева изградњу: објеката за смештај радника, складишта хране, карантинске просторије, машински део, просторије за ветеринарске прегледе, мини кланицу за принудна клања и др. Неопходно је обезбедити посебан простор за уништавање или одлагање уинулих животиња. У производном делу налазе се објекти за узгој стоке, који морају бити подељени по категоријама стоке - за приплодне животиње, за узгој подмлатка и за тов, који представљају посебне производне целине.

Максимални индекс заузетости земљишта је 40%, а максимални индекс изграђености је 0,5. Максимална спратност објеката је П+Пк (односно усклађена са технолошком шемом процеса производње). Минимална удаљеност економских објеката од границе суседне парцеле је 10,0 m. Сви објекти намењени држању и узгоју стоке морају бити пројектовани и грађени према нормативима и стандардима за изградњу ове врсте објеката и конкретне врсте животиња, уз примену санитарно-ветеринарских, хигијенско-техничких, еколошких, противпожарних и других услова. Простор за одлагање и збрињавање стајског ђубрива из објеката мора бити смештен, односно изграђен тако да се спречи загађивање околине, насупрот правцу главних ветрова и мора да буде удаљен минимално 50,0 m од објеката за животиње.

Минимална удаљеност објеката за узгој стоке на фарми од државног пута првог реда износи 100,0 m, од државног пута другог реда износи 50,0 m и од општинских путева износи 20,0 m. У кругу фарме, унутрашње саобраћајнице треба градити тако да се обезбеди кружни ток саобраћаја (чисти и прљави путеви). Путеви који се користе за довоз животиња, хране за животиње, чистих простирки и опреме не смеју да се укрштају са путевима који се користе за одвоз стајског ђубрива, отпадних вода и лешева животиња. Повезивање фарми са мрежом јавних саобраћајница обезбедити приступним путем одговарајуће ширине и изграђеним од чврстог материјала. На уласку у комплекс изградити дезинфекциону баријеру минималне дужине 5,0 m и ширине минимално 3,0 m.

Улаз у фарму мора бити под надзором на којем се обавезно води евиденција о уласку и изласку људи, животиња и возила из круга фарме. Круг фарме мора бити ограђен оградом, која спречава неконтролисани улазак људи и животиња. Минимална висина ограде је 2,0 m, а ограда и стубови ограде се постављају на удаљености од минимум 1,0 m од међне линије.

Обавезно је снабдевање фарме довољном количином воде, која мора бити бактериолошки и хемијски исправна. Унутар комплекса треба обезбедити водоводну и хидрантску противпожарну мрежу, као и канализациону мрежу за прихватање и одвођење отпадних вода. Отпадне воде и осока се обавезно морају пречистити пре испуштања у природне реципијенте. Такође је обавезно снабдевање свих објеката на фарми електричном енергијом и другим инсталацијама и енергентима неопходним за несметано коришћење објеката, а трафостаница мора бити удаљена најмање 3,0 m од осталих објеката.

Изградња нових фарми условљена је израдом урбанистичког пројекта, са провером инфраструктурне опремљености, а постојеће фарме које не могу да задовоље прописане мере за коришћење пренамениће се у радне садржаје везане за пољопривредну или неку другу компатибилну производњу.

Објекти намењени за смештај пољопривредне механизације и складиштење пољопривредних производа

Овим објектима сматрају се објекти за смештај свих видова пољопривредне механизације, објекти за складиштење, сушење и чување пољопривредних производа, ђубрива и др. репроматеријала, као и други слични објекти у функцији пољопривредне производње (пољопривредне економије, машински парк и сл).

Објектима за смештај пољопривредне механизације сматрају се затворени простори и надстрешнице у којима се смешта механизација (возила, машине, прикључни уређаји и др), као и пољопривредни алати и опрема ради чувања и одржавања.



Објектима за складиштење пољопривредних производа и репроматеријала сматрају се све врсте складишта (полуотворене и затворене хале, надстрешнице, силоси, трапови, подна складишта, хладњаче и др). Минимална удаљеност ових објеката од границе суседне парцеле је 10,0 m, од државног пута I реда је 20,0 m, а од државног пута II реда је 10,0 m.

Максимална спратност објеката је II, изузетно и више, ако то захтева технолошки процес (силоси и сл.), са изградњом подрума, уколико то хидролошки услови дозвољавају.

Парцеле се могу ограђивати транспарентном оградом висине максимално 2,2 m. Ограда и стубови ограде се постављају на удаљености од минимум 1,0 m од међне линије.

Дозвољена је изградња наведених објеката уз примену хигијенско-техничких, еколошких, противпожарних и др. услова и потребну инфраструктурну опремљеност: приступни пут, електроинсталације, евентуално и санитарна вода, водонепропусна септичка јама и сл.

2.1.2. Воћарско-виноградарске зоне

Овим Планом дефинисано је неколико воћарско-виноградарских зона, у широј зони приобаља реке Тисе, у КО Сента и КО Батка. Углавном се ради о уским, а дугим парцелама са засадима воћњака, а нешто мање и винове лозе. На знатном броју парцела постоје изграђени објекти габарита доста већих од класичне виноградарске кућице, односно то су објекти типа викенд куће, у којима власници бораве у континуитету и по неколико недеља, радећи у својим воћњацима/виноградима и одмарајући. Имајући то у виду овај простор се може окарактерисати и као зона кућа за одмор и рекреацију, с тим да се предност ипак даје воћарско-виноградарској производњи.

Површина нових парцела, на којима ће се градити воћарско-виноградарски објекти, износи мин. 700 m². Најмање 70% површине парцеле мора се користити као воћњак или виноград. Облик парцеле треба да је, по правилу, правоугаони. Парцеле на којима постоје изграђени воћарско-виноградарски објекти могу се задржати у постојећим границама, ако задовољавају остале услове за уређење и изградњу из овог Плана.

Минимална удаљеност објекта од границе суседне парцеле је 1,0 m а од суседовог објекта 10,0 m. Максимална спратност објекта је П+Пк са подрумом (уколико то хидротехнички услови допуштају). Дозвољава се изградња надстрешница, тремова и пергола, које ако нису застакљене не рачунају се у основни габарит објекта.

По потреби, могућа је и изградња помоћних и економских објеката, с тим да степен искоришћености земљишта не сме прећи 20%, а индекс изграђености је макс. 0,3.

Парцеле се могу ограђивати транспарентном оградом, висине до 1,4 m. Ограде и стубови ограде се постављају на удаљености од минимум 0,5 m од међне линије или на међи, уз прибављену сагласност суседа.

На парцели пољопривредног земљишта под културом воћњак или виноград, која се налази ван воћарско-виноградарских зона дефинисаних овим Планом, могућа је изградња воћарско-виноградарске кућице, бунара, пољског нужника и магацина-оставе за смештај воћа, алата и механизације. Максимална спратност објеката је II, габарит воћарско-виноградарске кућице је макс. 50 m², а оставе за воће и механизацију је макс. 100 m².

За део воћарско-виноградарске зоне, који се налази у *еколошком коридору реке Тисе* од међународног значаја (комплетан локалитет Пана и делови локалитета Макош и Жути брег, у небрађеном делу), важе посебне мере очувања функционалности и проходности коридора (погледати поглавље 1.8.3. **Услови и мере заштите природних добара**).

2.1.3. Зоне салаша и појединачни салаши

На подручју општине Сента постоји заиста велики број активних салаша. У КО Торњош су углавном заступљени појединачни салаши, али у огромном броју, док су у КО Сента дефинисане две велике зоне груписаних салаша - потез северно од пута између Сенте и Горњег Брега и потез Оромпарт.

На пољопривредном земљишту у обухвату Плана је омогућена изградња салаша, односно објеката пољопривредних домаћинстава, где су објекти породичног становања у функцији пољопривредне производње.



Поред стамбеног објекта дозвољена је изградња: објеката за смештај пољопривредне механизације, објеката за држање и узгој стоке, објеката за прераду и складиштење пољопривредних производа, стакленика, као и објеката за употребу у културне, рекреативне и услужно угоститељске сврхе (уколико је салаш отворен за јавне посете), уз примену важећих санитарно-ветеринарских, хигијенско-техничких, еколошких, противпожарних и других услова и неопходну инфраструктурну опремљеност парцеле.

Уколико се на локацији граде објекти за робно-сточарску производњу (стаје за узгој стоке), удаљеност од грађевинског подручја, спортско-рекреативних и других јавних комплекса мора бити у складу са Законом и другим правилницима који регулишу ову област.

Није дозвољена изградња стамбених објеката, без изградње објеката пољопривредне производње. Максималан габарит стамбеног објекта је 200 m², а минимална удаљеност стамбеног објекта од суседне парцеле је 5,0 m.

Минимална удаљеност економских објеката од суседне парцеле је 10,0 m, изузетно, удаљеност пластеника и стакленика од суседних парцела је минимално 5,0 m.

Максимална спратност објеката је П+Пк, са изградњом подрума, уколико то хидролошки услови дозвољавају.

Парцеле се могу ограђивати транспарентном оградом висине максимално 2,2 m. Ограда и стубови ограде се постављају на удаљености од минимум 1,0 m од међне линије, изузетно и мањој, уколико се прибави сагласност суседа.

Салаш мора бити минимално комунално опремљен: приступни пут, санитарна вода из јавног водовода или сопственог бунара, електроинсталације, водонепропусна септичка јама и др. Септичку јаму лоцирати на мин. 3,0 m од свих објеката и граница парцеле.

Просторних ограничења у смислу максималне величине парцеле за салаш нема. Код постојећих салаша, ако задовољавају услове за уређење и изградњу из овог Плана, дозвољава се постојећа парцелација. За изградњу нових салаша минимална величина парцеле износи 1,0 ha.

За постојеће салаше, који се налазе у *склопу станишта* заштићених и строго заштићених врста од националног значаја, морају се прибавити посебни услови заштите природе **ПРИЛИКОМ: ИЗГРАДЊЕ И РЕКОНСТРУКЦИЈЕ ОБЈЕКТА И ИНФРАСТРУКТУРЕ, ФОРМИРАЊА ПОЈИЛИШТА (КОПАЊЕ ЈАМА, БУШЕЊЕ НОВОГ ИЛИ ОБНАВЉАЊЕ ЗАПУШТЕНОГ БУНАРА), КАО И ЗА ПОДИЗАЊЕ ПРИВРЕМЕНИХ ОБЈЕКТА (НАДСТРЕШНИЦЕ И СЛ.). ТАКОЂЕ, ЈЕ НЕОПХОДНО ОБЕЗБЕДИТИ ОДРЖИВО КОРИШЋЕЊЕ ТРАВНИХ ПОВРШИНА СТАНИШТА ЗА КОШЕЊЕ И ИСПАШУ У СКЛАДУ СА КАПАЦИТЕТОМ СТАНИШТА (ОЧУВАЊЕ СТАРИХ РАСА И СОРТИ, ОБНОВА ЕКСТЕНЗИВНОГ СТОЧАРСТВА И СЛ.).**

Приликом изградње салаша на пољопривредном земљишту, које се налази у *заштитној зони еколошког коридора Тисе и станишта*, морају се испоштовати посебне мере заштите за заштитну зону (погледати поглавље 1.8.3. Услови и мере заштите природних добара).

2.1.4. Постојећи издвојени објекти у атару (изван граница грађевинских подручја)

Постојећи објекти у функцији пољопривреде (фарме, салаши, воћарско-виноградарски објекти и сл.) се могу реконструисати и дограђивати, као и градити нови објекти, до максималних урбанистичких параметара утврђених овим Планом за ту намену, уз поштовање мера заштите на стаништима заштићених и строго заштићених врста и еколошким коридорима са заштитним зонама.

Постојећи објекти, чији су параметри (индекс изграђености, индекс заузетости парцеле, спратност) већи од параметара датих овим Планом, задржавају постојеће параметре без могућности увећавања (доградње, надградње и сл.).

У случају замене постојећег објекта новим, поштовати све параметре и условљености дефинисане овим Планом. Ово правило важи и за постојеће објекте који не испуњавају друге услове овог Плана (удаљења од граница парцеле, удаљења од суседних објеката и др.).

Постојећи објекти чија намена није у функцији пољопривреде, а изграђени су на појединачним (издвојеним) грађевинским парцелама у атару, које се у евиденцији катастра воде као грађевинско земљиште изван грађевинског подручја, могу се дограђивати, реконструисати, санирати и адаптирати у складу са условима датим овим Планом за становање ван грађевинског подручја насеља (тачка 2.5.1. Зоне становања



ван грађевинског подручја насеља), уз поштовање мера заштите на стаништима заштићених и строго заштићених врста и еколошким коридорима са заштитним зонама.

Оваквих објеката има много на подручју општине Сента, нарочито у околини насеља Торњош, Богараш и Кеви. То су углавном некадашњи салаши, сада повремено (викенд) или стално породично становање ван дефинисаних грађевинских подручја насеља и зона становања ван насеља.

Изградња нових објеката на парцели је дозвољена у сврху побољшања животних услова, али у наредном периоду, у начелу, овакву изградњу не треба подстицати, нити објекте обнављати и комунално опремати, већ постепено гасити.

2.1.5. Противградне станице

Грађење објеката противградних станица могуће је изван грађевинских подручја насеља, као и грађевинског земљишта ван насеља, на пољопривредном земљишту на основу услова дефинисаних овим Планом и посебним условима надлежног Републичког хидрометеоролошког завода Србије.

Минимална површина за изградњу противградне станице треба да буде око 10,0 m X 10,0 m. Објекат треба градити од чврстог стандардног материјала. Висина објекта је до 2,0 m и на њега се поставља громобранска заштита. Око објекта треба поставити ограду висине мин. 2,0 m.

Изградња било каквих објеката на одстојању мањем од 100,0 m од противградних станица, могућа је само по обезбеђивању посебне сагласности и мишљења Републичког хидрометеоролошког завода Србије.

2.1.6. Површине за експлоатацију минералних сировина

Простори и површине који служе за експлоатацију минералних сировина (глине, шљунка, песка, термалних вода, нафте и гаса), планирају се, уређују и користе на основу одобрења Покрајинског секретаријата за енергетику и минералне сировине, у складу са Законом о рударству и геолошким истраживањима.

Уколико се експлоатационо поље налази на пољопривредном земљишту мора се прибавити и одобрење за пренамену пољопривредног земљишта од Покрајинског секретаријата за пољопривреду, водопривреду и шумарство. Експлоатација минералних сировина није дозвољена у обухвату еколошких коридора и подручја означених као станишта заштићених врста од националног значаја.

Изградња објеката у границама експлоатационог поља, који се односе на обраду и прераду минералних сировина, као и производњу базирану на минералним сировинама, врши се на основу одговарајућег урбанистичког пројекта, урађеног у складу са правилима грађења датим овим Планом за радне зоне ван грађевинског подручја насеља, као и прописима који се односе на конкретну производну област, уз прибављену сагласност министарства надлежног за послове заштите животне средине.

Након завршене експлоатације, сви простори и садржаји који су служили експлоатацији минералних сировина (позајмишта, мајдани, бушотине и др.) морају се санирати и рекултивисати.

2.2. ПРАВИЛА ГРАЂЕЊА НА ВОДНОМ ЗЕМЉИШТУ

Водно земљиште је намењено за одржавање и унапређење водног режима у складу са Законом о водама, и актима донетим на основу овог закона, а посебно за:

- 1) изградњу, реконструкцију и санацију водних објеката;
- 2) одржавање корита водотока и водних објеката;
- 3) спровођење мера које се односе на уређење водотока и заштиту од штетног дејства вода, уређење и коришћење вода и заштиту вода.

Осим за напред наведене намене, водно земљиште може да се, у складу са овим законом и актима донетим на основу овог закона, користи и за:

- 1) изградњу и одржавање линијских инфраструктурних објеката;
- 2) изградњу и одржавање објеката намењених одбрани државе;
- 3) изградњу и одржавање бродоградилшта, као и лука, пристаништа, пловног пута и других објеката у складу са законом којим се уређује пловидба;
- 4) изградњу и одржавање објеката за коришћење природних купалишта и за спровођење заштитних мера на природним купалиштима;
- 5) изградњу и одржавање објеката за производњу електричне енергије коришћењем водних снага;
- 6) обављање привредне делатности, и то:



- (1) формирање привremenих депонија шљунка, песка и другог материјала,
 - (2) изградњу објеката за које се издаје привремена грађевинска дозвола у смислу закона којим се уређује изградња објеката,
 - (3) постављање мањих монтажних објеката привременог карактера за обављање делатности за које се не издаје грађевинска дозвола у смислу закона којим се уређује изградња објеката;
- 7) постављање привезишта за чамце, као и плутаћујег објекта у смислу закона којим се уређују пловидба и луке;
 - 8) спорт, рекреацију и туризам;
 - 9) обављање пољопривредне делатности;
 - 10) вршење експлоатације минералних сировина у складу са овим и посебним законом.

У складу са чланом 133. Закона о водама ради очувања и одржавања водних тела површинских и подземних вода и заштитних и других водних објеката, спречавања погоршања водног режима, обезбеђења пролаза великих вода и спровођења одбране од поплава, као и заштите животне средине, забрањено је:

1. на насипима и другим водним објектима копати и одлагати материјал, напасати крупну стоку, вући посечено дрвеће, прелазити и возити моторно возило, осим на местима на којима је то дозвољено и обављати друге радње којима се може угрозити стабилност тих објеката;
2. на водном земљишту:
 - 1) градити објекте којима се смањује пропусна моћ корита;
 - 2) одлагати чврсти отпад и опасан и штетан материјал;
 - 3) складиштити дрво и други чврст материјал на начин којим се ремете услови проласка великих вода;
 - 4) вађење речног наноса супротно издатој водној сагласности или без водне сагласности;
 - 5) прати возила и друге машине;
 - 6) вршити друге радње, осим у случају:
 - (1) спровођења мера очувања, унапређења и презентације природних вредности,
 - (2) предузимања радњи ради заштите људи, животиња и имовине.
3. у поплавном подручју градити објекте на начин којим се омета протицање воде и леда или супротно прописима за градњу у поплавном подручју;
4. садити дрвеће на одбрамбеном насипу, у инундацијском појасу ширине најмање 10 м од небрањене ножице насипа према водотоку, а у брањеној зони супротно издатој водној сагласности;
5. копати бунаре, ровове и канале поред насипа у појасу ширине најмање 10 м од небрањене ножице насипа према водотоку, односно до 50 м према брањеном подручју, осим ако је њихова функција заштита од штетног дејства вода или је техничком документацијом, урађеном у складу са овим законом, доказано да није угрожена стабилност насипа;
6. мењати или пресецати токове подземних вода, односно искоришћавати те воде у обиму којим се угрожава снабдевање питком или технолошком водом, угрожавају минерална и термална изворишта, стабилност тла и објеката;
7. мењати правац и јачину тока површинске воде која природно протиче или отиче са водног земљишта које је у приватној својини;
8. градити објекте, садити дрвеће, орати и копати земљу и обављати друге радње којима се ремети функција или угрожава стабилност мелиорационих канала за одводњавање и у обостраном појасу ширине од најмање 5 м од тих канала предузимати радње којима се омета редовно одржавање ових канала;
9. одлагати чврсти отпад и друге материјале у водотоке, акумулације, ретензије, мелиорационе и друге канале, упуштати загађене воде или друге материје и вршити радње, којима се може оштетити корито и обала водотока, утицати на промену његове трасе, нивое воде, количину и квалитет воде, угрозити стабилност заштитних и других водних објеката или отежати одржавање водног система;
10. вршити, без одговарајућих водних аката, интервенције у кориту (осигурање обала, преграђивање корита, проширење и продубљење корита и друго);
11. изводити радове који би могли угрозити стабилност бране или њену намену, као и мењати природне услове у околини акумулационих и ретензионих басена на начин којим би се проузроковало клизања терена, појаве ерозије или настајање вододерина и бујица;
12. изводити друге радове који би могли да угрозе стабилност и отежају одржавање регулационих, заштитних и других водних објеката;

Забрана вршења претходних радњи из члана 133. Закона о водама, може се проширити и изван граница водног земљишта, ако би се тим радњама угрозиле водни режим или водни објекти.

На водном земљишту могу се градити и постављати само објекти у складу са Законом о водама, Закону о планирању и изградњи, и на основу посебних општинских Одлука о коришћењу обале и воденог простора.



2.2.1. Водни објекти

Изградња нових водних објеката и реконструкција постојећих водних објеката, као и објеката у служби истих на постојећим каналима (црпне станице, уставе, трафостанице), вршиће се на основу Плана, услова надлежног водопривредног предузећа и других услова.

Уколико је потребно дефинисати регулацију, тј. уколико се регулација мења, обавезна је израда плана детаљне регулације. Изградња нових канала вршиће се на основу плана детаљне регулације.

2.2.2. Објекти у зони кућа за одмор на водном земљишту

У зони кућа за одмор на водном земљишту у небрањеном делу Тисе (локалитет „Чарда“) није дозвољена изградња нових објеката. На постојећим легално изграђеним објектима дозвољени су радови на реконструкцији, адаптацији, санацији и текућем одржавању, уз претходно прибављене услове/сагласност надлежног водопривредног предузећа.

Комплетна зона кућа за одмор на водном земљишту (на рефералној карти бр. 1 ова зона је означена бројем 1), се налази у *еколошком коридору реке Тисе* од међународног значаја, у коме важе посебне мере очувања функционалности и проходности коридора.

У делу зоне кућа за одмор на водном земљишту, који се налази у *заштитној зони Парка природе „Мртваје горњег Потисја“*, важе и посебни услови заштите природе (погледати поглавље 1.8.3. **Услови и мере заштите природних добара**).

Такође, један мали део ове зоне кућа за одмор, на самој обали Тисе, се налази **у режиму II степена заштите Парка природе „Мртваје горњег Потисја“** (локалитет Станиште ларви тиског цвета код Пане), за који важе посебни услови заштите природе (погледати поглавље 1.8.3. **Услови и мере заштите природних добара**).

2.3. ПРАВИЛА ГРАЂЕЊА НА ШУМСКОМ ЗЕМЉИШТУ

За шумарске куће, ловачке колибе и објекте ловне привреде важи директна примена овог Плана према следећим правилима грађења.

2.3.1. Шумарске куће, ловачке колибе и ловно-производни објекти

Шумарске куће и ловачке колибе

Шумарске куће и ловачке колибе, могу се градити на шумском земљишту када је то утврђено планом развоја шумског подручја. Објекат мора бити у складу са овим Планом, под условом да не изазове трајна оштећења, загађивање или на било који други начин деградирање заштићених природних добара и животне средине.

Морају се обезбедити: прикључење парцеле на јавни/некатегорисани пут, снабдевање водом, електричном струјом и водонепропусна септичка јама. Максимална површина објекта је 100 m², а дозвољена спратност је II. Спољашњом обрадом објекта (применом природних материјала, примерених, пастелних боја и поштовањем карактеристика традиционалне архитектуре) тежити уклапању објекта у околни пејзаж.

Ловачка колиба мора да испуњава услове прописаним Правилником о минималним техничким условима за изградњу, уређење и опремање ловнотуристичких објеката и стандардима, условима и начину пружања и коришћења услуга ловног туризма („Службени гласник РС“, број 59/11).

Ловно-производни објекти - фазанерије

Ловно-производни објекти у виду фарми за производњу фазанске дивљачи могу се градити на шумском земљишту.

Локације и објекти за ову намену морају испуњавати ветеринарско-санитарне услове прописане за узгој ове врсте дивљачи, а изградњом објеката и делатношћу не смеју се угрозити природне вредности и животна средина.

Дозвољена спратност објеката је II, а минимална удаљеност објеката од суседне парцеле је 10,0 m. Комплекс мора бити минимално комунално опремљен: приступни пут, санитарна вода, електроинсталације и водонепропусна септичка јама. Дозвољено је ограђивање транспарентном оградом, висине макс. 1,8 m,



постављеној на граници парцеле, односно на удаљености од минимум 1,0 m од међне линије, уколико се граничи са обрадивим пољопривредним земљиштем.

2.4. ПРАВИЛА ГРАЂЕЊА У ГРАЂЕВИНСКОМ ПОДРУЧЈУ НАСЕЉА ЗА КОЈА ПЛАНСКИ ДОКУМЕНТ САДРЖИ УРЕЂАЈНЕ ОСНОВЕ ЗА СЕЛА

Просторним планом општине Сента дефинисана су грађевинска подручја и дате су уређајне основе четири насеља: Богараш, Горњи Брег, Киви и Торњош.

Просторним планом је дата основна намена површина, подела грађевинског земљишта за јавне и остале намене, трасе и коридори основне комуналне инфраструктуре и правила грађења, која су иста за сва насеља, а дата су по зонама основне намене:

- зона централних садржаја;
- зона становања;
- зона радних садржаја;
- зона спорта и рекреације;
- зона комуналних садржаја;
- зона заштитног и јавног зеленила.

За уређење и изградњу јавних објеката важе нормативи и услови дефинисани у тачки 1.6. Урбанистички и други услови за уређење и изградњу површина и објеката јавне намене и мреже саобраћајне и друге инфраструктуре, а у свему осталом примењују се правила грађења дата за зону, у којој се конкретни садржај налази.

У грађевинском подручју насеља Горњи Брег, чији је део у заштитним зонама станишта, испоштовати мере заштите које су дате у поглављу **1.8.3. Услови и мере заштите природних добара.**

2.4.1. Правила грађења у зони централних садржаја

Врста и намена објеката

У зони централних садржаја, као главни објекти, могу се наћи: објекти намењени образовању, здравству, социјалној заштити, култури, спорту и рекреацији, затим, пословни, верски, породични и вишепородични стамбени објекти и у комбинацијама, а као други објекти на парцели: гараже, оставе, летње кухиње, надстрешнице, економски објекти, водонепропусне бетонске септичке јаме, бунари, ограде, трафостанице и сл.

Пословне делатности које се могу дозволити у зони централних садржаја су из области: трговине на мало, угоститељства и услужних делатности, затим делатности из области образовања, здравства, социјалне заштите и бриге о деци и старим особама, културе, спорта, рекреације и комуналних услуга, као и производног и услужног занатства, ако су обезбеђени услови заштите животне средине. У овој зони забрањена је изградња производних и складишних објеката.

Објекти се могу градити као слободностојећи, двојни, објекти у прекинутом низу или као објекти у непрекинутом низу.

Услови за формирање грађевинске парцеле

За површине и објекте јавне намене у оквиру ове зоне парцеле ће се образовати у складу са наменом и законском регулативом, која се односи на конкретну врсту објеката. За парцеле нестамбене намене на осталом земљишту минимална ширина фронта парцеле је 10,0 m, мин. површина парцеле је 250 m², а максимална површина парцеле 3000 m². Услови за образовање грађевинских парцела намењених (и) становању су исти као за зону становања.

Положај објеката у односу на регулацију и у односу на границе грађевинске парцеле

Објекти се граде на грађевинској линији или унутар површине ограничене грађевинском линијом. Главни објекат се предњом фасадом поставља на грађевинску линију, која се поклапа са регулационом линијом или се објекат повлачи у дубину парцеле за минимум 3,0 m.

У изграђеним блоковима се удаљеност грађевинске од регулационе линије утврђује на основу позиције већине изграђених објеката (преко 50%). У блоковима где су постојећи улични коридори ужи од минимално



дозвољених кроз изградњу нових објеката, односно замене старог објекта новим, грађевинску линију новог објекта обавезно повући у дубину за минимално онолико колико је потребно да се оствари неопходна ширина нове уличне регулације.

Ако се у сутеренској етажи главног објекта планира и гаража, грађевинска линија се повлачи на мин. 5,0 m од регулационе линије. Гаража, као засебан објекат, може се предњом фасадом поставити на регулациону линију, уз услов да кровне равни гараже имају пад у сопствено двориште и да се врата гараже отварају око хоризонталне осовине или у унутрашњост гараже.

Слободностојећи објекат (основни габарит без испада), односно објекат постављен предњом фасадом на регулацији, се гради на минимално 1,0 m од границе парцеле претежно северне (односно западне) оријентације, односно, на минимално 3,0 m од границе парцеле претежно јужне (односно источне) оријентације.

Двојни објекат (основни габарит без испада) се гради на минимално 4,0 m од бочне границе парцеле.

Дозвољени индекс заузетости и индекс изграђености грађевинске парцеле

Највећи дозвољени индекс заузетости грађевинске парцеле је 50%.
Највећи дозвољени индекс изграђености грађевинске парцеле је 1, 8.

Дозвољена спратност и висина објеката

У зони централних садржаја максимална дозвољена спратност главних објеката је П+2+Пк, а других објеката (помоћни и сл.) је П+Пк. Дозвољена је изградња подрумске, односно сутеренске етаже, ако не постоје сметње геотехничке и хидротехничке природе. Укупна висина објекта не може прећи 15,0 m.

Међусобна удаљеност објеката

Минимална међусобна удаљеност два објекта јавне намене је половина висине вишег објекта. Остали међусобни односи објеката исти су као у оквиру зоне становања.

Услови за изградњу других објеката на истој грађевинској парцели

Други објекти на парцели (помоћни, економски и сл.) се граде у дубини парцеле, на одговарајућој удаљености од главног објекта. Услови за ограђивање грађевинске парцеле су исти као и у оквиру зоне становања.

Обезбеђивање приступа парцели и простора за паркирање возила

За сваку грађевинску парцелу у оквиру ове зоне мора се обезбедити колско-пешачки прилаз ширине мин. 3,5 m и пешачка стаза ширине мин. 1,5 m. У оквиру сваке грађевинске парцеле мора се обезбедити простор за паркирање возила за сопствене потребе, по правилу - једно паркинг или гаражно место на један стан, односно на сваких 70 m² корисне површине главних објеката друге намене (пословне и сл.), а за јавне објекте и у складу са важећим прописима који одређују делатност уређују. У оквиру парцеле мора се обезбедити потребан саобраћајно-манипулативни простор.

Заштита суседних објеката

Услови су исти као у оквиру зоне становања.

Архитектонско, односно естетско обликовање појединих елемената објеката

Обавезно је очување архитектонских облика и традиционалних грађевинских материјала на објектима у зони центра. Очувати облик и нагиб кровова, вертикалну регулацију, коју одређују линије стреха и слемена, кровове покривене црепом, малтерисане фасаде са декоративним и другим карактеристичним елементима које поседују поједини објекти.

Архитектонским облицима, употребљеним материјалима и бојама мора се тежити ка успостављању јединствене естетске визуелне целине у оквиру зоне центра. Препоручују се малтерисане фасаде, пастелних боја. Обавезна је



израда косог крова са нагибом кровне конструкције, у зависности од кровног покривача, а као кровни покривач препоручује се цреп. Висина налитка стамбене поткровне етаже износи највише 1,6 m рачунајући од коте пода поткровне етаже до тачке прелома кровне косине.

Услови за обнову и реконструкцију објеката

Обнова и реконструкција објеката у оквиру зоне централних садржаја, а који су евидентирани као непокретна културна добра (споменици културе и објекти под претходном заштитом), може се одобрити по предходно прибављеним условима надлежне установе за заштиту. За остале објекте услови су исти као у оквиру зоне становања.

Услови заштите животне средине, техничке, хигијенске, заштите од пожара, безбедносни и други услови

Услови су исти као у оквиру зоне становања.

2.4.2. Правила грађења у зони становања

Врста и намена објеката

У зони становања, као главни објекти, дозвољени су: породични и вишепородични стамбени објекти, пословни, производни и верски објекти и у комбинацијама. Могућа је изградња два стамбена објекта на једној грађевинској парцели, ако су задовољени сви остали услови прописани за ову зону (урбанистички показатељи, међусобна удаљеност објеката и др.), као и услов да у случају накнадне деобе парцеле оба објекта имају могућност приступа јавном путу (директно или преко приватног пролаза).

Као други објекти на парцели дозвољени су: гараже, оставе, летње кухиње, надстрешнице, сточне стаје, живинарници, испусти за стоку, ђубришта, пољски клозети, пушнице, сушнице, кошеви, амбари, објекти за смештај пољопривредних машина и возила, складишни објекти, магацини хране и објекти намењени исхрани стоке, санитарни пропусници, водонепропусне бетонске септичке јаме, бунари, ограде, трафостанице, радио-базне станице и сл.

Пословне делатности које се могу дозволити у зони становања су из области: трговине на мало, производног и услужног занатства, угоститељства и услужних делатности, као и делатности из области образовања, здравства, социјалне заштите, културе, спорта, рекреације и комуналних услуга. Производне делатности мањег обима³² у зони становања се могу дозволити уз обезбеђење услова заштите животне средине. У оквиру зоне становања није дозвољена изградња фарми, производних и складишних објеката већих капацитета, осим за потребе пољопривредног газдинства, нити бављење делатношћу која буком, штетним гасовима, зрачењем, повећаним обимом саобраћаја или на други начин може угрозити квалитет становања.

Објекти се могу градити као слободностојећи, двојни или као објекти у (прекинутом или непрекинутом) низу.

Услови за формирање грађевинске парцеле

Услови за формирање грађевинске парцеле намењене породичном становању су следећи:

- за слободностојећи објекат минимална ширина фронта парцеле је 12,0 m, минимална површина парцеле је 400 m², а максимална 3000 m²;
- за двојни објекат минимална ширина парцеле је 20,0 m (2x10,0 m), минимална површина је 600 m² (2x300 m²), а максимална 3000 m² (2x1500 m²);
- за објекат у низу минимална ширина парцеле је 10,0 m, минимална величина парцеле је 300 m², а максимална 1500 m²;
- за грађевинску парцелу намењену породичном становању пољопривредног типа минимална ширина фронта парцеле је 15,0 m, минимална површина 800 m², а максимална 6000 m²;
- ако је постојећа парцела мања од минимално дозвољене, може се задржати постојећа парцелација, уз услов да су задовољени остали услови за изградњу дати овим Планом;
- такође, ако је постојећа парцела већа од максимално дозвољене, може се задржати постојећа парцелација, уз услов, да се индекс заузетости и индекс изграђености грађевинске парцеле рачунају у односу на површину парцеле максимално дозвољене овим Планом за одређену врсту објеката.

Услови за формирање грађевинске парцеле намењене вишепородичном становању су следећи:

³² Када се у процесу производње користе само лака теретна возила



- за слободностојећи вишепородични стамбени објекат минимална ширина парцеле је 20,0 m, а за објекат у (прекинутом и непрекинутом) низу минимална ширина парцеле је 15,0 m;
- за све врсте вишепородичних стамбених објеката минимална површина парцеле је 600 m², а максимална 5000 m².

Положај објеката у односу на регулацију и у односу на границе грађевинске парцеле

Главни објекти се постављају предњом фасадом на грађевинску линију или се граде унутар површине ограничене грађевинским линијама. Грађевинска линија се поклапа са регулационом линијом или се објекат повлачи у дубину парцеле за минимум 3,0 m. Изузетно, удаљеност главних објеката од регулационе линије може бити и већа, уз упозорење инвеститору да залази у зону градње помоћних и економских објеката, који имају првенство градње на суседним и сопственој парцели.

У изграђеним блоковима се удаљеност грађевинске од регулационе линије утврђује на основу позиције већине изграђених објеката (преко 50%). У блоковима где су постојећи улични коридори ужи од минимално дозвољених кроз изградњу нових објеката, односно замене старог објекта новим, грађевинску линију новог објекта обавезно повући у дубину за минимално онолико колико је потребно да се оствари неопходна ширина нове уличне регулације.

Ако се у сутеренској етажи главног објекта планира и гаража, грађевинска линија се повлачи на мин. 5,0 m од регулационе линије. Гаража, као засебан објекат, може се предњом фасадом поставити на регулациону линију, уз услов да кровне равни гараже имају пад у сопствено двориште и да се врата гараже отварају око хоризонталне осовине или у унутрашњост гараже.

Главни објекти се на парцели граде уз границу парцеле претежно северне (односно западне) оријентације. Помоћни и економски објекти се граде у истој линији као и главни објекти.

Изградња породичних објеката на парцели може се дозволити под следећим условима:

- основни габарит слободностојећег објекта (без испада) може да се дозволи на минимално 1,0 m од границе парцеле претежно северне (односно западне) оријентације, односно, основни габарит са испадима не може прећи границу парцеле;
- основни габарит слободностојећег објекта (без испада) може да се дозволи на минимално 3,0 m од границе парцеле претежно јужне (односно источне) оријентације;
- основни габарит двојног објекта (без испада) може да се дозволи на минимално 4,0 m од бочне границе парцеле;
- основни габарит објекта у прекинутом низу од границе парцеле претежно северне (односно западне) оријентације је 0 m, а од границе парцеле претежно јужне (односно источне) оријентације је 4,0 m (растојање основног габарита без испада).

Изградња вишепородичних објеката на парцели може се дозволити под следећим условима:

- основни габарит слободностојећег вишепородичног стамбеног објекта (без испада) може се дозволити на минимално 1,5 m од границе парцеле претежно северне (односно западне) оријентације, а 3,5 m од границе парцеле претежно јужне (односно источне) оријентације;
- основни габарит вишепородичног стамбеног објекта у прекинутом низу је минимално 4,0 m од бочне границе парцеле.

Изградња пословних/производних објеката на парцели може се дозволити под истим условима као и за породичне стамбене објекте.

Дозвољени индекс заузетости и индекс изграђености грађевинске парцеле

Највећи дозвољени индекс заузетости грађевинске парцеле је:

- на парцелама које су намењене становању 40%;
- на парцелама које су намењене становању са пољопривредом 50%;
- на парцелама које су намењене становању са пословањем 60%;
- на парцелама нестамбене намене (које су намењене искључиво за пољопривреду или пословање или верски објекат) 40%.

Највећи дозвољени индекс изграђености грађевинске парцеле је 1,0.

Дозвољена спратност и висина објеката



Спратност главних објеката (стамбени, пословни и други) је од П до максимално П+1+Пк. Дозвољена је изградња подрумске, односно сутеренске етаже ако не постоје сметње геотехничке и хидротехничке природе. Укупна висина објекта не може прећи 12,0 m.

Други објекти на парцели (економски и помоћни) су спратности П до макс. П+Пк, с тим да се поткровна етажа користи као остава, тј. складишни простор, а максимална укупна висина објекта не може прећи 8,0 m. Дозвољена је изградња подрумске етаже, ако не постоје сметње геотехничке и хидротехничке природе.

Међусобна удаљеност објеката

Удаљеност два породична стамбена објекта, осим објеката у низу, не може бити мања од 4,0 m (основни габарит са испадом). Удаљеност вишепородичног стамбеног објекта од других објеката, осим објеката у низу, не може бити мања од 5,0 m (основни габарит са испадом). Пословни и помоћни објекат (летња кухиња, гаража, остава...), могу да се граде непосредно уз стамбени обејакат, тј. на међусобном растојању од 0 m. Такође, пословни, економски и помоћни објекат могу да се граде на међусобном размаку од 0 m, ако су задовољени санитарни, противпожарни и други технички услови, односно међусобни размак не може бити мањи од 4,0 m, ако пословни објекат има отворе са те стране, тј. међусобни размак не може бити мањи од половине висине вишег објекта.

Међусобна растојања економских и помоћних објеката зависе од организације економског дворишта. Удаљеност силоса од других објеката не може бити мања од половине висине силоса. Удаљеност сточне стаје од било ког стамбеног, односно, пословног објекта у окружењу не може бити мања од 15,0 m, односно не може бити мања од 50,0 m у односу на здравствену установу, школу, дечији вртић или други јавни објекат у окружењу. Удаљеност ђубришта и пољског клозета од било ког стамбеног, односно, пословног објекта и бунара у окружењу не може бити мања од 20,0 m, односно 50,0 m у односу на било који јавни објекат.

Ђубриште се гради на минимално 3,0 m од границе суседне парцеле уз услов да се гради ободни зид висине мин. 1,0 m (да не би дошло до разасипања) и да је материјал од којег се гради ђубриште водонепропусан.

Удаљеност економских објеката у којима се складишти запаљиви материјал од других објеката не може бити мања од 6,0 m. Међусобни размак између економских објеката (на истој парцели) може бити 0 m (ако су задовољени услови противпожарне заштите), односно минимално половина вишег објекта. Ако се економски делови суседних парцела непосредно граниче, растојање нових економских објеката од границе парцеле не може бити мање од 1,0 m, а изузетно може бити и мање, односно, објекат се гради на међи само уз сагласност суседа. Економски објекат на парцели где је двојни објекат се гради на 0 m од заједничке границе парцеле. Уколико је растојање економског објекта и стамбеног објекта на суседној парцели мање од прописаног, неопходна је писмена сагласност власника суседног стамбеног објекта.

Услови за изградњу других објеката на истој грађевинској парцели

Услови за изградњу помоћних и економских објеката, углавном, су већ наведени у претходним тачкама (намена, спратност, положај на парцели, међусобна удаљеност).

Бетонске водонепропусне септичке јаме треба лоцирати на парцели, удаљене минимално 3,0 m од свих објеката и границе парцеле.

Парцела се може оградити функционалном и естетском оградом. Улична ограда може да се постави на уличној регулационој линији или на повученој предњој грађевинској линији објекта.

Ограде на регулационој линији, када су грађевински објекти увучени у дубину парцеле, могу бити транспарентне или као комбинација зидане и транспарентне ограде, с тим да укупна висина ограде од коте тротоара не буде већа од 1,4 m. Транспарентна ограда се поставља на подзид висине максимално 0,2 m, а код комбинације зидани део ограде може ићи до висине од 0,9 m.

Ограде на регулационој линији, када се грађевинска линија објеката поклапа са регулационом линијом, могу бити изидане од непровидног материјала (опека, блокови, камен и сл.), максималне висине до 1,8 m или подигнуте на начин као и ограде код објеката који су увучени у дубину парцеле.

Врата и капије на уличној оградни не могу се отворати ван регулационе линије. Висина ограде на углу не може бити виша од 0,8 m од коте тротоара због прегледности раскрснице. Ограда, стубови ограде и капије морају бити на грађевинској парцели која се ограђује.



Бочне стране и задња страна грађевинске парцеле може се ограђивати живом зеленом оградом, транспарентном оградом или зиданом оградом до висине максимално 1,4 m.

Дозвољено је преграђивање функционалних целина у оквиру грађевинске парцеле (разграничење стамбеног и економског дела парцела, стамбеног и пословног, односно, производног дела парцеле) уз услов да висина те (унутрашње) ограде не може бити већа од висине спољне ограде.

Обезбеђивање приступа парцели и простора за паркирање возила

За сваку грађевинску парцелу у оквиру ове зоне мора се обезбедити колско-пешачки прилаз ширине мин. 3,0 m и пешачки прилаз мин. ширине 1,0 m. За грађевинску парцелу намењену породичном становању пољопривредног типа колско-пешачки прилаз је мин. ширине 4,0 m.

За грађевинску парцелу на којој се планира изградња пословног/производног објекта мора се обезбедити колско-пешачки прилаз мин. ширине 3,5 m и пешачка стаза мин. ширине 1,5 m.

За паркирање возила за сопствене потребе у оквиру сваке грађевинске парцеле мора се обезбедити паркинг место тј. простор за паркирање возила по правилу: једно паркинг или гаражно место на један стан, односно мин. једно паркинг место на 70 m² пословног/производног простора тј. у складу са важећим прописима који одређену делатност уређују. У оквиру парцеле мора се, такође, обезбедити потребан саобраћајно-манипулативни простор.

Заштита суседних објеката

Испади на објекту не могу прелазити грађевинску линију више од 1,6 m, односно регулациону линију више од 1,2 m и то на делу објекта вишем од 3,0 m. Ако је хоризонтална пројекција испада већа, онда се она поставља у односу на грађевинску, односно регулациону линију.

Грађевински елементи на нивоу приземља могу прећи грађевинску линију (рачунајући од основног габарита објекта до хоризонталне пројекције испада) и то:

- транспарентне браварске конзолне надстрешнице у зони приземне етажне мање од 2,0 m по целој ширини објекта с висином изнад 3,0 m;
- платнене надстрешнице са масивном браварском конструкцијом мање од 1,0 m од спољне ивице тротоара на висину изнад 3,0 m;
- конзолне рекламе мање од 1,2 m на висини изнад 3,0 m.

Грађевински елементи као еркери, дократи, балкони, улазне надстрешнице без стубова, на нивоу првог спрата могу да пређу грађевинску линију (рачунајући од основног габарита објекта до хоризонталне пројекције испада) и то:

- на делу објекта према предњем дворишту мање од 1,2 m, али укупна површина грађевинских елемената не може прећи 50% уличне фасаде изнад приземља;
- на делу објекта према бочном дворишту претежно северне (односно западне) оријентације мање од 0,6 m, али укупна површина грађевинских елемената не може прећи 30% бочне фасаде изнад приземља;
- на делу објекта према бочном дворишту претежно јужне (односно источне) оријентације мање од 0,9 m, али укупна површина грађевинских елемената не може прећи 30% бочне фасаде изнад приземља;
- на делу објекта према задњем дворишту (најмањег растојања од стражње линије суседне грађевинске парцеле од 5,0 m) мање од 1,2 m, али укупна површина грађевинских елемената не може прећи 30% стражње фасаде изнад приземља.

Отворене спољне степенице могу се постављати на предњи део објекта, ако је грађевинска линија увучена у односу на регулациону линију за 3,0 m и ако те степенице савлађују висину до 0,9 m. Степенице које савлађују висини вишу од 0,9 m улазе у основни габарит објекта. Изградњом степеница до висине од 0,9 m не сме се ометати пролаз и друге функције дворишта.

Изградња објеката у прекинутом низу може се дозволити уз услов да се не наруши граница парцеле до које се гради објекат.

Стопе темеља не могу прелазити границу суседне парцеле, осим уз сагласност власника или корисника парцеле, односно уз сагласност органа управе надлежног за послове урбанизма и стамбено-комуналне делатности. Грађевински елементи испод коте тротоара-подрумске етажне, могу прећи грађевинску (односно регулациону линију) рачунајући од основног габарита објекта до хоризонталне пројекције испада и то:



- стопе темеља и подрумски зидови мање од 0,15 m до дубине од 2,6 m испод површине тротоара, а испод те дубине мање од 0,5 m;
- шахтови подрумских просторија до нивоа коте тротоара мање од 1,0 m;
- стопе темеља не могу прелазити границу суседне парцеле, осим уз сагласност власника или корисника парцеле.

Ако се постављају на заједничку међу (границу) не може се објектом или делом објекта угрозити ваздушни простор суседа преко међе (решење може бити калкански зид, двоводни или четвороводни кров са атиком и лежећим олуком или једноводни кров са падом у сопствено двориште). Одводња атмосферских падавина са кровних површина мора се решити у оквиру грађевинске парцеле на којој се гради објекат.

На зиду који је лоциран на заједничкој међи не могу се постављати отвори према суседној парцели, изузев отвора који су искључиво у функцији вентилационог отвора или осветљења, минималне висине парапета 1,8 m, површине до 0,8 m².

Формирање отвора на бочним фасадама на стамбеним, пословним и др. просторијама за дужи боравак људи може се дозволити ако је међусобни размак између објеката (укупно са испадима) минимално 4,0 m. Ако је међусобни размак између објеката мањи од 4,0 m дозвољено је формирање отвора на просторијама нестамбене намене, уз услов да доња кота таквог отвора буде мин. 1,8 m изнад коте пода просторије.

Површинске воде са једне грађевинске парцеле не могу се усмеравати према другој парцели. Површинске воде са парцеле одводити слободним падом, према риголама, односно према улици, са најмањим падом од 1, 5%. Површинске и друге отпадне воде из економског дворишта одводе се регулисано до љубришне јаме.

Архитектонско, односно естетско обликовање појединих елемената објеката

Фасаде објеката могу бити од фасадне опеке или малтерисане, у боји по избору. Обавезна је израда косог крова, са нагибом кровне конструкције у зависности од кровног покривача, а као кровни покривач се препоручује цреп. Максимални нагиб кровних равни је 20-35°, уколико је предвиђен, односно постоји назидак у поткровној етажи, док је без назитка максимални нагиб кровних равни 45°, уз услов да када се ради о таванским просторијама није дозвољено „маскирање“ поткровне етаже. Висина назитка стамбене поткровне етаже износи највише 1,6 m, рачунајући од коте пода поткровне етаже до тачке прелома кровне косине. Архитектонским облицима, употребљеним материјалима и бојама мора се тежити ка успостављању јединствене естетске визуелне целине у оквиру сваке грађевинске парцеле, па и шире.

Услови за обнову и реконструкцију објеката

Обнова и реконструкција постојећих објеката може се дозволити под следећим условима:

- замена постојећег објекта новим објектом (истих хоризонталних и вертикалних габарита и исте намене) може се дозволити ако се новим објектом неће угрозити објекти на суседној парцели;
- реконструкција постојећих објеката може се дозволити ако се извођењем радова на објекту неће нарушити услови дати овим Планом;
- ако грађевинска парцела својом изграђеношћу не задовољава услове из овог Плана, реконструкцијом се не може дозволити доградња постојећег објекта;
- адаптација постојећих објеката се може дозволити у оквиру намена датих овим Планом.

Услови заштите животне средине, техничке, хигијенске, заштите од пожара, безбедносни и други услови

Сви објекти морају бити изграђени (реконструисани) у складу са важећим законима и правилницима који регулишу конкретну област.

При пројектовању и извођењу радова на објектима, као и при употреби одређених материјала, имати у виду специфичност намене објекта (простора) са становишта коришћења, одржавања, односно обезбеђивања санитарно-хигијенских услова. Избором материјала водити рачуна о њиховој отпорности са аспекта техничке и противпожарне заштите.

Конструкцију објеката прилагодити осцилацијама изазваним земљотресом јачине 7° MCS скале. При пројектовању и грађењу обавезно се придржавати одредби Закона о заштити од пожара, као и противпожарних услова прибављених од надлежне службе МУП-а.



Пословни и други објекти намењени јавном коришћењу као и прилази до истих морају бити урађени у складу са Правилником о техничким стандардима планирања, пројектовања и изградње објеката, којима се осигурава несметано кретање и приступ особама са инвалидитетом, деци и старим особама.

Изградња објеката, односно извођење радова може се вршити под условом да се не изазову оштећења других објеката, загађење земљишта, воде, ваздуха, наруши природна равнотежа биљног и животињског света или на други начин деградира животна средина.

Заштита животне средине обухвата мере којима ће се заштитити вода, ваздух и земљиште од деградације. На свакој грађевинској парцели мора се, на погодном месту, обезбедити бетонирани простор за постављање контејнера (или канти) за комунални отпад, који ће бити одвожен од стране надлежне комуналне службе.

Одвођење фекалних вода решити затвореним канализационим системом, који ће се прикључити на насељску канализациону мрежу. Као прелазно решење, до изградње насељске канализационе мреже дозвољена је изградња бетонских водонепропусних септичких јама, које на парцели треба лоцирати на мин. 3,0 m од било ког објекта и границе парцеле. Стајњак настао чишћењем стаја односити на ђубриште са водонепропусном подлогом, а одатле на пољопривредне површине.

На свакој грађевинској парцели мора се обезбедити минимално 30% озелењених површина (врт). У врту могу да постоје следеће функционалне целине: предврт, простор намењен мирном одмору или игри деце, повртњак, воћњак, башта и сл.

Композицију врта треба да чине различите категорије биљних врста, грађевински и вртно - архитектонски елементи и мобилијар. Избор биљних врста и начин њиховог комбиновања треба да су у складу са околним пејсажом и општим условима средине. Основу сваког врта треба да чини добро уређен и негован травњак.

2.4.3. Правила грађења у зони радних садржаја

Врста и намена објеката

У зони радних садржаја као главни објекти дозвољени су: пословни, производни, складишни објекти и у комбинацијама. У оквиру грађевинске парцеле у радној зони дозвољена је изградња и једне стамбене јединице у функцији пословања (стан за чувара или власника), у виду породичног стамбеног објекта, односно, у склопу пословно-стамбеног објекта, а као други објекти на парцели дозвољени су: гараже, оставе, силоси, сточне стаје, надстрешнице за машине и возила, санитарни пропусници, трафостанице, радио-базне станице, водонепропусне бетонске септичке јама (као прелазно решење), бунари, ограде и сл.

Пословне делатности које се могу дозволити у овој зони су све производне, пословне и радне активности мањег или већег обима, односно капацитета, уз обезбеђење услова заштите животне средине, као што су: млинови, погони за производњу хране - прераду млека, јаја и меса, прераду и конзервирање воћа и поврћа, производњу сточне хране и сличног, као и подизање газдинства и фарми, затим делатности везане за производњу грађевинског материјала, прераду и обраду метала и дрвета, за електронску, текстилну или неку сличну производњу, односно делатности из области трговине на велико, складишта, стоваришта, логистички центри и саобраћајни терминали на улазно-излазним правцима и слично.

Објекти се могу градити као слободностојећи, двојни или као објекти у (прекинутом или непрекинутом) низу, а све у зависности од техничко-технолошког процеса производње и прописаних услова заштите.

Услови за формирање грађевинске парцеле

Величина парцеле у зони радних садржаја, која је превасходно намењена изградњи привредних капацитета, мора бити довољна да прими све садржаје који су условљени конкретним технолошким процесом, као и пратеће садржаје, уз обезбеђење дозвољеног индекса заузетости и индекса изграђености парцеле. Површина грађевинске парцеле износи минимално 600 m², са ширином уличног фронта од минимално 20,0 m.

Ако је постојећа парцела мања од минимално дозвољене, може се задржати постојећа парцелација, уз услов да су задовољени остали услови за изградњу дати овим Планом. Максимална величина парцеле у зони радних садржаја није лимитирана.

Положај објеката у односу на регулацију и у односу на границе грађевинске парцеле

У зависности од одређеног технолошког процеса производње у оквиру радног комплекса грађевинска линија може да се поклапа са регулационом линијом, односно, може у односу на њу да буде увучена за минимално 5,0 m. Објекти који се налазе на улазу у радни комплекс предњом фасадом морају бити грађени на грађевинској линији.



Организацију дворишта радног комплекса треба усмерити ка северној, односно западној страни. Са тим у вези, грађевинска линија од границе суседне парцеле са источне (односно јужне) стране је на минимално 1,0 m, под условом да су задовољени услови противпожарне заштите, тј. да међусобни размак између објеката на две суседне парцеле буде већи од половине висине вишег објекта. Грађевинска линија од границе парцеле са западне (односно северне) стране је на минимално 5,0 m, ако је на грађевинској парцели омогућен кружни ток саобраћаја.

Дозвољени индекс заузетости и индекс изграђености грађевинске парцеле

Највећи дозвољени индекс заузетости грађевинске парцеле у радној зони је 70%, укључујући манипулативне платое и унутрашње саобраћајнице.

Највећи дозвољени индекс изграђености грађевинске парцеле је 1,5.

Највећа дозвољена спратност и висина објеката

Највећа дозвољена спратност објеката зависи од њихове намене:

- пословни, пословно-стамбени и стамбени: макс. П+1+Пк;
- производни и складишни: макс. П+1, евентуално, и више ако то захтева технолошки процес производње;
- помоћни и инфраструктурни: П.

Најмања дозвољена међусобна удаљеност објеката

Објекти могу да се граде као слободностојећи и у прекинутом низу. Међусобна удаљеност два објекта је минимално половина висине вишег објекта, с тим да међусобни размак не може бити мањи од 4,0 m. Изградња објеката у прекинутом низу, када је међусобна удаљеност два објекта 0 m, тј. само за ширину дилатације, може се дозволити ако то технолошки процес производње захтева и ако су задовољени услови противпожарне заштите.

Услови за изградњу других објеката на истој грађевинској парцели

На грађевинској парцели радног комплекса поред примарних (пословних, производних и складишних) објеката дозвољена је изградња породичног стамбеног објекта са једном стамбеном јединицом, односно, дозвољена је изградња пословно-стамбеног објекта са једном стамбеном јединицом.

При одређивању локације стамбеног објекта на парцели водити рачуна да објекат буде у мирнијем делу парцеле са обезбеђењем одвојеног прилаза објекту, без укрштања са прилазом радном делу. У оквиру овог објекта дозвољена је изградња простора - гараже за гаражирање возила корисника стамбеног простора.

Бетонске водонепропусне септичке јаме (као прелазно решење до изградње насељске канализационе мреже, односно прикључења на исту), треба лоцирати на парцели, удаљене минимално 3,0 m од свих објеката и границе парцеле.

Радни комплекси могу се ограђивати пуном (зиданом), транспарентом оградом или комбиновано, максималне висине до 2,2 m. Ограда на углу мора бити транспарентна односно комбинација зидане и транспарентне ограде, ради прегледности саобраћаја. Транспарентна ограда се поставља на подзид висине максимално 0,2 m, а код комбинације, зидани део ограде не може бити виши од 0,9 m. Ограда, стубови ограде и капије морају бити на грађевинској парцели која се ограђује или на граници парцеле у договору са суседима. Капије и врата на уличној оградни не могу се отварати ван регулационе линије.

Дозвољено је међусобно преграђивање појединих функционалних целина у оквиру грађевинске парцеле, уз услов да висина те ограде не може бити већа од висине спољне ограде и да су обезбеђени проточност саобраћаја и услови противпожарне заштите.

Обезбеђивање приступа парцели и простора за паркирање возила

За сваку грађевинску парцелу у оквиру ове зоне мора се обезбедити колски и пешачки прилаз. Колски прилаз парцели је минималне ширине 3,5 m, са минималним унутрашњим радијусом кривине од 7,0 m. Пешачки прилаз парцели је минималне ширине 1,5 m.

У оквиру грађевинске парцеле минимална ширина пешачке стазе је 1,0 m, а минимална ширина колске саобраћајнице је 3, 5 m, са унутрашњим радијусом кривине мин. 5,0 m, односно мин. 7,0 m, тамо где се



обезбеђује проточност саобраћаја ради противпожарне заштите. Манипулативне платое пројектовати са једностраним нагибом и носивошћу за средње тешки саобраћај.

За паркирање возила за сопствене потребе у оквиру сваке грађевинске парцеле мора се обезбедити одговарајући паркинг простор за путничка и теретна возила.

Величина једног паркинг места за путничко возило је мин. 2,5 m x 5,0 m, док је за теретно возило мин. 3,0m x 6,0 m. Паркинзи се обликују и димензионишу у зависности од величине возила и претпостављеног броја корисника. Паркинге за бицикле изводити по потреби, са обезбеђивањем засебне површине мин. 0,6-0,7 m² по бициклу.

Заштита суседних објеката

Услови су исти као у оквиру зоне становања.

Архитектонско, односно естетско обликовање појединих елемената објеката

Објекти могу бити грађени од сваког чврстог материјала, који је у употреби, на традиционалан (зидани објекти) или савременији начин (од префабрикованих елемената, укључујући и готове монтажне хале).

Обавезна је израда косог крова, а кровови могу бити једноводни, двоводни и кровови са више кровних равни. Кровна конструкција може бити од дрвета, челика или армираног бетона, а нагиб крова у складу са врстом кровног покривача.

Фасаде објеката могу бити малтерисане, од фасадне опеке или других савремених материјала, а архитектонским облицима, употребљеним материјалима и бојама мора се тежити ка успостављању јединствене естетски визуелне целине у оквиру радног комплекса.

Услови за обнову и реконструкцију објеката

Замена постојећег објекта новим објектом (истих хоризонталних и вертикалних габарита и исте намене) може се дозволити ако се новим објектом неће угрозити услови живота и рада на суседним парцелама. Реконструкција постојећих објеката може се дозволити ако се извођењем радова на објекту неће нарушити услови дати овим Планом. Ако грађевинска парцела својом изграђеношћу не задовољава услове из овог Плана реконструкцијом се не може дозволити доградња постојећег објекта.

Услови заштите животне средине, техничке, хигијенске, заштите од пожара, безбедносни и други услови

Сви објекти морају бити изграђени и реконструисани у складу са важећим законима и правилницима који регулишу конкретну област. При пројектовању и извођењу радова на објектима, као и при употреби одређених материјала, имати у виду специфичност намене објекта (простора) са становишта коришћења, одржавања, односно обезбеђивања санитарно-хигијенских услова.

Конструкцију објеката прилагодити осцилацијама изазваним земљотресом јачине 7° MCS скале. Избором материјала водити рачуна о њиховој отпорности са аспекта техничке и противпожарне заштите. Уз објекте повећаног ризика од пожара морају се испројектовати и извести приступни пут, окретница и плато за кретање ватрогасног возила и извођење интервенција, у складу са одредбама Закона о заштити од пожара, као и противпожарним условима надлежне службе МУП-а.

При пројектовању и изградњи радних комплекса узети у обзир важеће прописе за громобран, електричну мрежу, огњишта, димњаке, танкове и погоне са лако запаљивим материјалима. Запаљиви материјал не може се сместити на простору који није удаљен најмање 6 m од било ког објекта или дела објекта, уколико то техничким прописима није другачије одређено. У објектима и просторијама у којима се ускладиштава и држи запаљиви и други материјал (сировине, готови производи, амбалажа и др.) морају се обезбедити слободни пролази и прилази справама и уређајима за гашење.

Код објеката и просторија угрожених експлозивом предвидети довољно прозорских површина, уз то лаке преградне зидове и лак кровни покривач.



Пословни и други објекти намењени јавном коришћењу као и прилази до истих морају бити урађени у складу са Правилником о техничким стандардима планирања, пројектовања и изградње објеката, којима се осигурава несметано кретање и приступ особама са инвалидитетом, деци и старим особама.

Изградња објеката, односно извођење радова и бављење делатношћу може се вршити под условом да се не изазову оштећења других објеката, загађење земљишта, воде, ваздуха, наруши природна равнотежа биљног и животињског света или на други начин деградира животна средина. Заштита животне средине обухвата мере којима ће се заштитити вода, ваздух и земљиште од деградације.

На свакој грађевинској парцели мора се, на погодном месту, обезбедити бетонирани простор за постављање контејнера (или канти) за комунални отпад, који ће бити одвожен од стране надлежне комуналне службе, као и простор за отпад настао у току технолошког процеса, који ће се одлагати у складу са важећим прописима за прикупљање истог.

Одвођење фекалних вода решити затвореним канализационим системом, који ће се прикључити на насељску канализациону мрежу. Отпадне воде настале у технолошком процесу производње пре упуштања у насељску канализацију пречистити на сепаратору уља и масти.

Као прелазно решење, до изградње насељске канализационе мреже дозвољена је изградња бетонских водонепропусних септичких јама, које на парцели треба лоцирати на мин. 3,0 m од било ког објекта и границе парцеле, као и мин. 10,0 m од бунара. Условно чисте атмосферске воде са кровова објеката и манипулативних површина могу се упустити у отворену каналску мрежу положену уз уличне саобраћајнице.

На свакој грађевинској парцели мора се обезбедити минимално 30% зелених површина, које треба одговарајуће хортикултурно уредити. Избор биљних врста одређује се према карактеристикама производње, карактеру и концентрацији штетних материја, а такође њиховим еколошким, функционалним и декоративним својствима. Засади треба да се карактеришу високом отпорношћу на гасове, дим и прашину.

2.4.4. Правила грађења у зони спорта и рекреације

Уређење и реконструкцију постојећих, као и изградњу нових спортско-рекреативних садржаја треба вршити уз поштовање следећих услова:

- грађевински објекти могу бити спратности до П+1+Пк;
- осим објеката и терена намењених спорту и рекреацији у склопу ове зоне дозвољена је изградња компатибилних угоститељско-туристичких и пословних објеката, као и пратећих помоћних и инфраструктурних објеката;
- индекс заузетости парцеле је максимално 40% (не рачунајући отворене травнате спортске терене и игралишта), а индекс изграђености парцеле је максимално 0,8;
- сви комплекси намењени спорту и рекреацији морају бити одговарајуће комунално опремљени и изведени у складу са важећим законским прописима који конкретну област регулишу;
- спортско - рекреативне површине треба да буду заштићене од ветра и добро повезане са осталим деловима насеља;
- у оквиру спортско-рекреативног комплекса треба обезбедити довољан број паркинг места за очекиван број посетилаца и запослено особље, затим потребне сервисне саобраћајнице, као и прилазе возилима специјалне намене;
- целокупну електроенергетску мрежу и трафостанице у склопу комплекса градити у складу са важећим законским прописима и техничким условима;
- трафостанице градити као зидане или монтажне бетонске или у склопу објеката; Мин. површина за изградњу трафостанице треба да буде 5,0 m X 6,0 m, а минимална удаљеност од других објеката треба да буде 3,0 m;
- средњенапонску мрежу 20 kV и нисконапонску мрежу у склопу комплекса каблирати по условима грађења за подземну мрежу;
- све слободне површине у склопу комплекса треба да буду парковски озелењене и уређене, у складу са просторним могућностима, а зелене површине уз отворене спортске терене треба да буду формиране тако да створе сенку на јужним експозицијама;
- учешће зелених површина треба да буде минимално 40%;
- комплекс треба да буде ограђен транспарентном оградом, висине макс. 2,0 m;
- осим правила датих у овој тачки и норматива и услова датих за изградњу јавних објеката, у свему осталом важе правила грађења као у зони централних садржаја.

2.4.5. Правила грађења у зони комуналних садржаја



Важе иста правила која су дата у поглављу 1.6. **Урбанистички и други услови за уређење и изградњу површина и објеката јавне намене и мреже саобраћајне и друге инфраструктуре.**

2.4.6. Правила грађења у зони заштитног и јавног зеленила

Важе иста правила која су дата у поглављу 1.6. **Урбанистички и други услови за уређење и изградњу површина и објеката јавне намене и мреже саобраћајне и друге инфраструктуре.**

2.5. ПРАВИЛА ГРАЂЕЊА НА ГРАЂЕВИНСКОМ ЗЕМЉИШТУ ВАН ГРАЂЕВИНСКОГ ПОДРУЧЈА НАСЕЉА

За сва постројења и активности која могу имати негативне утицаје на здравље људи, животну средину или материјална добра, као и постројења у којима се обављају активности у којима је присутна или може бити присутна опасна материја у једнаким или већим количинама од прописаних (севесо постројења), чија тачна локација (изван грађевинског подручја насеља) ће се накнадно утврдити, обавезна је израда Плана детаљне регулације.

2.5.1. Правила грађења за зону становања ван грађевинског подручја насеља

Становање ван грађевинског подручја насеља је заступљено на девет локација (на рефералној карти бр. 1 означене су бројевима од 2-10). За становање које је дефинисано као грађевинско земљиште ван грађевинског подручја насеља, правила грађења дата су овим Планом.

Парцеле у оквиру ове зоне морају имати излаз на јавни пут и бити снабдевене неопходном инфраструктуром: електрична енергија, санитарна вода, унутрашња канализациона мрежа, телефон. Задржава се постојећа парцелација, а у случају препарцелације, односно формирања нових парцела, минимална ширина фронта парцеле је 12,0 m, минимална површина парцеле је 400 m², а максимална 3000 m².

На парцелама у оквиру ове зоне могу се градити породични стамбени објекти, пословни објекти и стамбено-пословни објекти, затим помоћни објекти (гараже, оставе, летње кухиње, надстрешнице) и економски објекти (сточне стаје, испусти за стоку, пушнице, сушнице, кош, амбар, надстрешнице за машине и возила, магацини хране и објекти намењени исхрани стоке и сл).

Удаљеност стамбеног објекта од било ког другог објекта је мин. 4,0 m, а удаљеност сточне стаје од стамбеног, односно, пословног објекта не може бити мања од 15,0 m, односно не може бити мања од 50,0 m у односу на било који јавни објекат у окружењу. Удаљеност економских објеката у којима се складишти запаљиви материјал од других објеката не може бити мања од 6,0 m.

Удаљеност ђубришта и пољског WC-а од стамбеног, односно, пословног објекта и бунара не може бити мања од 20,0 m, односно 50,0 m у односу на било који јавни објекат. Ђубриште се гради на минимално 3,0 m од границе суседне парцеле уз услов да се гради ободни зид висине мин. 1,0 m (да не би дошло до разасипања) и да је материјал од којег се гради ђубриште водонепропусан.

Индекс заузетости парцеле је макс. 40%, а индекс изграђености парцеле је макс. 1,0. Дозвољена спратност објеката је П+1+Пк за стамбене и пословне објекте, а П за помоћне и економске објекте, а евентуално и већа, у зависности од технологије складиштења (кошеви за кукуруз, силоси и сл.).

Бетонске водонепропусне септичке јаме треба лоцирати на парцели, удаљене минимално 3,0 m од свих објеката и границе парцеле.

Ограде могу бити транспарентне или као комбинација зидане и транспарентне ограде, с тим да укупна висина ограде не буде већа од 1,8 m.

У зони становања ван грађевинског подручја насеља (на рефералној карти бр. 1 означена бројем 5) која је у заштитним зонама станишта, испоштовати мере заштите које су дате у поглављу 1.8.3. **Услови и мере заштите природних добара.**

2.5.2. Правила грађења за радне зоне ван грађевинског подручја

Радне зоне ван грађевинског подручја насеља се налазе на 15 локација (на рефералној карти бр. 1 означене су бројевима од 11-25). То су постојеће радне површине (економије, фарме и сл. садржаји, који су углавном



ван функције или су већ пренамењени), а реализација ће се вршити на основу овог Плана. Уколико се врши нова изградња или мења делатност, обавезна је израда урбанистичког пројекта, ради детаљније урбанистичко-архитектонске разраде, провере инфраструктурне опремљености и других услова.

У склопу предвиђених локација за радне зоне је могућа реализација најразличитијих садржаја везаних за обраду и прераду пољопривредних производа и производњу и пласман хране, као што су: откупне станице, млинови и силоси, погони за производњу хране - прераду житарица и индустријског биља, млека, јаја и меса (уљаре, млекаре, кланице и сл.), прераду и конзервирање воћа, поврћа и грожђа (хладњаче, сушаре, пецаре, вински подруми и сл.), производњу сточне хране, затим производњу предмета од текстила, пластичних маса и другог материјала, односно пратеће делатности из области трговине на велико, складишта, стоваришта, логистички центри и слично.

Реализација нових радних комплекса везаних за експлоатацију минералних сировина (глине, шљунка, песка, термалних вода, нафте и гаса) ће се вршити на основу урбанистичког плана или урбанистичког пројекта, а могући су најразличитији садржаји везани за обраду и прераду минералних сировина, као и производњу базирану на минералним сировинама, као што су делатности везане за производњу грађевинског и др. материјала (цигане, кречане и сл.), прераду нафте и др. сировина, односно пратеће делатности из области трговине на велико, складишта, стоваришта и друго.

Сваки радни комплекс, мора имати довољно простора за потребе одвијања производног процеса, одговарајућу инфраструктурну опремљеност и мора задовољити услове заштите животне средине. Код постојећих радних комплекса, ако задовољавају услове за уређење и изградњу из овог Плана, дозвољава се постојећа парцелација, а у случају изградње нових радних садржаја, односно формирања нових грађевинских парцела, ширина фронта парцеле је мин. 20,0 m, површина парцеле је мин. 600,0 m², а максимална величина парцеле није лимитирана.

У оквиру радне зоне могу се градити: пословни објекти, производни, складишни, економски, услужни, помоћни, објекти снабдевања и објекти инфраструктуре (енергетски производни, трафостанице 20/0, 4kV, антенски стубови и сл.). Објекти се могу градити као слободностојећи или у (прекинутом или непрекинутом) низу.

Индекс заузетости парцеле је макс. 70%, а индекс изграђености макс. 1,0. Дозвољена спратност објеката је: за пословне макс. П+1+Пк, за производне и складишне макс. П+1, а изузетно и више, у зависности од технолошког процеса, за економске, помоћне и инфраструктурне макс. П. Парцеле се могу оградавати транспарентном или комбинованом оградом висине максимално 2,2 m.

Радни комплекси морају имати: приступни пут са тврдом подлогом мин. ширине 5,0 m до мреже јавних путева; морају бити снабдевени инфраструктуром и инсталацијама неопходним за производни процес; загађене отпадне воде морају се претходно пречистити пре испуштања у природне реципијенте; неоргански отпад мора се одвозити на одговарајуће депоније, а органски на даљу прераду.

За јужни део радне зоне која је на рефералној карти бр. 1 означена бројем 15 (таложник за отпадне воде фабрике шећера), а који се налази у *склопу станишта* заштићених и строго заштићених врста од националног значаја (ознака СЕН07), морају се прибавити посебни услови заштите природе **ПРИЛИКОМ: ИЗГРАДЊЕ И РЕКОНСТРУКЦИЈЕ ОБЈЕКТА И ИНФРАСТРУКТУРЕ, УРЕЂЕЊА ВОДА, ОДРЖАВАЊА КАНАЛСКЕ МРЕЖЕ И ОСТАЛИХ МЕЛИОРАЦИОНИХ РАДОВА, КОПАЊА ЈАМА, БУШЕЊА НОВОГ ИЛИ ОБНАВЉАЊЕ ЗАПУШТЕНИХ БУНАРА, КАО И ЗА ПОДИЗАЊЕ ПРИВРЕМЕНИХ ОБЈЕКТА (НАДСТРЕШНИЦЕ И СЛ.)**.

У радним зонама које су у заштитним зонама станишта, испоштовати мере заштите које су дате у поглављу **1.8.3. Услови и мере заштите природних добара.**

Такође, у деловима радне зоне (део локалитета „Кудељара“ и део таложног поља фабрике шећера (на рефералној карти бр. 1 ови локалитети су означени бројевима 15 и 16), који се налазе у *заштитној зони еколошког коридора Тисе*, морају се испоштовати посебне мере заштите за заштитну зону еколошког коридора.

2.5.3. Правила грађења за зону кућа за одмор ван насеља

Зона кућа за одмор је на рефералној карти бр. 1 означена бројем 26. Ова зона је углавном формирана и изграђена, а власници многих објеката овде проводе чак већи део године, тако да се пре може говорити о секундарном становању него класичној викенд зони.



Осим стамбених објеката, односно кућа за одмор (викендица), на парцелама у оквиру ове зоне могу се градити пратећи помоћни и мањи економски објекти. У овој зони могућа је изградња и спортско-рекреативних, туристичко-угоститељских и примерених пословних садржаја, који не нарушавају услове заштите животне средине (трговине, услужни занати и сл.) уз поштовање правила грађења прописаних за ову зону.

Код нове парцелације/препарцелације, минимална површина парцеле је 500 m², а ужа страна парцеле је минимум 12,0 m. Код наслеђеног стања може се задржати постојећа парцела, тј. задржава се постојећа површина и ширина парцеле, уз поштовање осталих урбанистичких услова прописаних за ову зону.

Парцела мора имати приступ са јавне површине/пута. У овој зони може се установити право службености пролаза до постојећих парцела, које немају приступ на јавну површину/пут, уколико другим законским актима то није забрањено, и то тако да минимална ширина пролаза износи 2,5 m. Забрањено је формирање нових парцела које немају приступ на јавну површину/пут.

Удаљеност грађевинске линије од регулационе линије износи минимум 5,0 m. Уколико је улица (путно земљиште) ужа од 8,0 m објекат треба да је увучен минимално 8,0 m од осе пута.

Минимална удаљеност грађевинске линије од границе суседне парцеле је 1,0 m, у ком случају се могу постављати отвори на мин. висини од 1, 8 m од коте пода просторије, а у случају када је бочно растојање објеката од суседних парцела мин. 4,0 m, на тој страни објекта се могу отварати прозори.

Максимални индекс заузетости парцеле је 30%, а индекс изграђености макс. 0, 5. Дозвољава се изградња лођа, тремова и пергола, испред или у склопу објеката, према осунчаним просторима, истакнутим природним садржајима и видиковцима. Те површине, уколико нису застакљене, не улазе у габарит објекта.

Макс. спратност објеката је П+Пк за главне, а П (приземље) за помоћне и економске објекте. Могућа је изградња подрума или сутерена, ако дозвољавају хидролошки услови.

Отворени базени могу да се граде на минимално 3,0 m од граница парцеле, односно мин. 5,0 m од свих објеката у окружењу. Вртни базени површине до 12 m² и дубине до 1,0 m се не рачунају у индекс заузетости и индекс изграђености парцеле.

За евентуалну изградњу вештачких језера и рибњака за пецање, односно рекреативни риболов, је претходно потребно прибавити водне услове од надлежног органа задуженог за послове водопривреде. Рибњак/језеро се гради на мин. 5,0 m од граница парцеле, односно мин. 10,0 m од свих објеката у окружењу. На парцели је потребно обезбедити мин. 30% зелених површина.

Објекте градити од природних материјала (опека и опекарски производи, дрво, камен и др.), са косим кровним равнима. Кров треба да буде једноставан (најповољније је двоводни), односно да се у потпуности уклапа у постојећи амбијент. Нагиб кровних равни треба да је 30-35°.

Архитектонска обрада објеката мора се прилагодити непосредном амбијенту и околном пејзажу. Делови зграда, њен структурални склоп од утицаја на обликовање и визуелни изглед (prozори, стрехе, димњачке капе, тремови са гредним системом и јастуцима) уз велику примену дрвета, морају бити у духу војвођанске куће и архитектонског наслеђа овог подручја.

Објекат мора да буде опремљен неопходном инфраструктуром (струја, вода, решено питање одвођења отпадних вода). На парцели мора бити обезбеђено место за паркирање возила за сопствене потребе, а најмање 50% површине парцеле мора бити под уређеним/обрађеним зеленим површинама. Парцеле се могу ограђивати транспарентном или комбинованом оградом висине макс. 1, 8 m.

С обзиром да се део зоне кућа за одмор налази у II, односно, III зони санитарне заштите оближњег изворишта „Север“, било каква нова изградња, уређење и коришћење овог земљишта вршиће се у складу са Правилником о начину одређивања и одржавања зона санитарне заштите изворишта водоснабдевања и Елаборатом о зонама санитарне заштите изворишта водовода „Север“ и „Југ“ у Сенти.

У делу зоне кућа за одмор, који се налази у **заштитној зони еколошког коридора Тисе**, морају се испоштовати посебне мере заштите за заштитну зону еколошког коридора (погледати поглавље **1.8.3. Услови и мере заштите природних добара**).

2.5.4. Правила грађења за зону туристичко-рекреативних садржаја ван насеља



Ова намена, за сада, обухвата два локалитета у КО Сента. То су локалитети „Краљица воћа“ (регистрован као сеоско туристичко домаћинство) и Ловачки дом - (на рефералној карти бр. 1. су обележени бројевима 27, 28 и 29), а реализација ће се вршити на основу услова из овог Плана, док је за евентуалне нове локалитете потребна израда урбанистичког пројекта.

У склопу ове зоне поред постојећих (и будућих) угоститељско-смештајних објеката типа: хотели, мотели, ловачки домови, ресторани, апартманска насеља, бунгалови, кампови и слично, могу се градити и разноврсни пратећи објекти и терени у функцији спорта, рекреације, забаве и туризма, као што су: велнес центри, језера за купање и спортски риболов, излетишта, стрелишта, јахалишта, голф терени, балон хале и сале за мале спортове, летење позорнице, амфитеатри и друго.

Индекс заузетости парцеле је макс. 40%, а индекс изграђености макс. 1,0. Дозвољена спратност објеката је макс. П+1+Пк за главне, а П за помоћне објекте.

Парцеле се могу ограђивати транспарентном или комбинованом оградом висине макс. 1,8 m. Све слободне површине у склопу комплекса треба да буду парковски озелењене и хортикултурно уређене, а учешће зелених површина треба да буде мин. 30%.

Отворени базени могу да се граде на минимално 5,0 m од граница парцеле и ако су површине до 12 m² се не рачунају у индекс заузетости и индекс изграђености парцеле. Такође, отворени спортски терени и игралишта се не рачунају у индекс заузетости.

За изградњу вештачких језера за купање и рибњака за спортски риболов, је претходно потребно прибавити водне услове од надлежног органа задуженог за послове водопривреде. Језеро мора бити удаљено мин. 10,0 m од граница парцеле, односно мин. 15,0 m од свих објеката у окружењу.

Туристичко-рекреативни комплекси морају бити опремљени неопходном саобраћајном, водном, енергетском и комуникационом инфраструктуром и санитарно-техничким уређајима, а архитектонска обрада ових објеката може се третирати слободно, са циљем да се уклопе у околни амбијент. Објекте градити од природних материјала, са косим кровним равнима, макс. нагиба 35°.

Режими коришћења простора морају да буду такви да осигурају земљиште од појаве ерозивних и др. негативних процеса и поремећаја животне средине. На водним и шумским теренима постојећа вегетација се не сме угрозити, због функције коју обавља, а било какви радови на њима су условљени прибављањем сагласности надлежних установа и предузећа.

Све површине намењене јавном коришћењу морају бити изграђене у складу са Правилником о техничким стандардима планирања, пројектовања и изградње објеката, којима се осигурава несметано кретање и приступ особама са инвалидитетом, деци и старим особама.

За локалитет „краљица воћа“ (на рефералној карти бр. 1 означен је бројем 27 и 28), који се налази у **склопу станишта** заштићених и строго заштићених врста од националног значаја (ознака сен086), морају се прибавити посебни услови заштите природе **ПРИЛИКОМ: ИЗГРАДЊЕ И РЕКОНСТРУКЦИЈЕ ОБЈЕКТА И ИНФРАСТРУКТУРЕ, ПЛАНИРАЊА РЕКРЕАТИВНИХ АКТИВНОСТИ, БУШЕЊА НОВОГ ИЛИ ОБНАВЉАЊА ЗАПУШТЕНИХ БУНАРА, КАО И ЗА ПОДИЗАЊЕ ПРИВРЕМЕНИХ ОБЈЕКТА (НАДСТРЕШНИЦЕ И СЛ.)**.

У зони туристичко-рекреативних садржаја (ловачки дом, на рефералној карти бр. 1. обележен бројем 29), која је у заштитним зонама станишта, испоштовати мере заштите које су дате у поглављу **1.8.3. Услови и мере заштите природних добара**.

2.5.5. Правила грађења за комуналне и инфраструктурне садржаје ван насеља

Трансфер станица

У складу са технолошким захтевима, комплекс трансфер станице (на рефералној карти бр. 1. означен бројем 30) има приступну зону, плато претоварне станице и плато сабирне станице.

Приступна зона поседује портирницу и колску вагу, а претоварна станица претоварну платформу, хидрауличну пресу и усипни кош, као и роло контејнере са системом за аутоматско померање. На платоу сабирне станице организовани су платои за разне врсте отпада (зелени, грађевински, кућни кабасти, гуме), плато са надстрешницом за секундарне сировине, хала за пријем, балирање и складиштење секундарних сировина, контејнер за кућни опасан отпад, сепаратор уља и масти и сепаратор масти.



У оквиру комплекса, осим поменутих садржаја, се могу градити и други објекти у функцији основне намене, до дозвољеног индекса заузетости макс. 70% или индекса изграђености макс. 1,0³³. Планирани објекти су макс. спратности П+Пк, евентуално и више, ако то захтева технолошки процес. Такође, диспозиција хале, осталих објеката и платоа је условљена технолошким процесом, односно технолошким токовима. Објекти се могу градити као слободностојећи или објекти у низу, на традиционалан или савременији начин (објекти контејнерског типа, полу-монтажне и монтажне хале). При избору материјала водити рачуна о њиховој отпорности са аспекта санитарно-техничке и противпожарне заштите.

Комплекс је одговарајуће инфраструктурно опремљен, поседује стубну трафо станицу и паркинге за камионе и аутомобиле. Такође, комплекс трансфер станице треба да буде ограђен, до висине од 2,0 m. По ободу локације, унутар ограде, треба формирати заштитни појас зеленила. Заштитно зеленило формирати од лишћарских врста претежно аутохтоног порекла. У склопу комплекса обезбедити мин. 30% зелених површина.

Линијски инфраструктурни објекти

Правила грађења за линијску инфраструктуру и инфраструктурне објекте који нису означени за урбанистичку разраду су дата за директну примену из Плана кроз издавање локацијских услова и грађевинске дозволе, на основу урбанистичких и других услова за уређење и изградњу, поглавље: III Пропозиције просторног развоја јединице локалне самоуправе/ 1. Правила уређења/ 1.6. Урбанистички и други услови за уређење и изградњу површина и објеката јавне намене и мреже објеката јавне намене и мреже саобраћајне и друге инфраструктуре, а приказана је на Рефералној карти број 4. Карта спровођења.

2.6. КРИТЕРИЈУМИ КОЈИМА СЕ УТВРЂУЈЕ ЗАБРАНА ГРАЂЕЊА НА ОДРЕЂЕНОМ ПРОСТОРУ ИЛИ ЗА ОДРЕЂЕНЕ ВРСТЕ ОБЈЕКТА

2.6.1. Заштитни појас јавних путева и заштитни пружни и инфраструктурни појас

Зоне заштите јавних путева чине заштитни појас пута и појас контролисане изградње, који су дефинисани Законом о путевима. Заштитни појас са сваке стране јавног пута износи:

- 20 m од спољне ивице земљишног појаса државног пута I реда;
- 10 m од спољне ивице земљишног појаса државног пута II реда;
- 5 m од спољне ивице земљишног појаса општинског пута.

У **заштитном појасу** поред јавног пута ван насеља забрањена је изградња грађевинских или других објеката, као и постављање постројења, уређаја и инсталација, осим изградње саобраћајних површина пратећих садржаја јавног пута, као и постројења, уређаја и инсталација који служе потребама јавног пута и саобраћаја на јавном путу.

У заштитном појасу може да се гради, односно поставља водовод, канализација, топловод, железничка пруга и други сличан објекат, као и телекомуникациони и електропроводови, инсталације, постројења и сл., по претходно прибављеној сагласности управљача јавног пута.

У **појасу контролисане изградње** (који је исте ширине као и заштитни појас), у складу са Законом о путевима, дозвољена је изградња по селективном принципу, у складу са донетим плановима, а изричито је забрањено отварање рудника, каменолома и депонија отпада и смећа.

Заштитни пружни појас дефинисан је Законом о железници и износи 100,0 m са обе стране пруге, рачунајући од осе крајњих колосека. У заштитном пружном појасу могу се градити објекти и инфраструктура по селективном приступу и условима Управљача у складу са наведеним Законом.

Инфраструктурни појас је земљишни појас са обе стране пруге, у ширини од 25 m, мерећи од осе крајњих колосека који функционално служи за употребу, одржавање и технолошки развој капацитета инфраструктуре.

У инфраструктурном појасу, осим у зони пружног појаса, изузетно се могу градити објекти који нису у функцији железничког саобраћаја, а на основу издате сагласности управљача инфраструктуре, која се издаје

³³ У индекс заузетости, односно индекс изграђености се рачунају и поменути платои, платформе и надстрешнице



у форми решења, и уколико је изградња тих објеката предвиђена урбанистичким планом локалне самоуправе која прописује њихову заштиту и о свом трошку спроводи прописане мере заштите тих објеката.

Пружни појас је земљишни појас са обе стране пруге у ширини од 8 m, у насељеном месту 6 m, мерећи од осе крајњих колосека, земљиште испод пруге и ваздушни простор у висини од 14 m. Пружни појас обухвата и земљишни простор службених места (станица, укрсница, стајалишта, распутница и слично) који обухвата све техничко-технолошке објекте, инсталације и приступно-пожарни пут до најближег јавног пута.

2.6.2. Зоне заштите изворишта водоснабдевања

На подручјима која се користе као изворишта за снабдевање водом за пиће и за санитарно-хигијенске потребе одређују се три зоне санитарне заштите, и то: шира зона заштите, ужа зона заштите и зона непосредне заштите. Заштитна зона око изворишта дефинисана је Законом о водама и Правилником о начину одређивања и одржавања зона санитарне заштите изворишта водоснабдевања („Службени гласник РС“, број 92/08), а кроз израду елабората о зонама санитарне заштите изворишта.

Зона непосредне заштите (зона I) - Зона I изворишта подземне воде формира се на простору изворишта непосредно око водозахватног објекта. Зона I изворишта подземне воде засађује се декоративним зеленилом и растињем које нема дубоки корен и може се користити као сенокос. Зона I изворишта подземне воде, у којој не борави стално запослена особа, ограђује се ради спречавања неконтролисаног приступа људи и животиња заштитном оградом, која не може бити ближа од 3,0 m од водозахватног објекта који окружује.

У зони I не могу се градити или употребљавати објекти и постројења, користити земљиште или вршити друге делатности, ако то угрожава здравствену исправност воде на изворишту, и то:

- изградња или употреба објеката и постројења, коришћење земљишта или вршење друге делатности из члана 28. Правилника о начину одређивања и одржавања зона санитарне заштите изворишта водоснабдевања („Службени гласник РС“, број 92/08);
- постављање уређаја, складиштење опреме и обављање делатности који нису у функцији водоснабдевања;
- кретање возила која су у функцији водоснабдевања ван за то припремљених саобраћајница, прилаз возилима на моторни погон која нису у функцији водоснабдевања, коришћење пловила на моторни погон, одржавања спортова на води и купање људи и животиња;
- напајање стоке;
- узгајање рибе ради комерцијалног изловљавања.

Ужа зона заштите (зона II) - У зони II не могу се градити или употребљавати објекти и постројења, користити земљиште или вршити друге делатности, ако то угрожава здравствену исправност воде на изворишту, и то:

- изградња или употреба објеката и постројења, коришћење земљишта или вршење друге делатности из члана 27. Правилника о начину одређивања и одржавања зона санитарне заштите изворишта водоснабдевања („Службени гласник РС“, број 92/08);
- стамбена изградња;
- употреба хемијског ђубрива, течног и чврстог стајњака;
- употреба пестицида, хербицида и инсектицида;
- узгајање, кретање и испаша стоке;
- камповање, вашари и друга окупљања људи;
- изградња и коришћење спортских објеката;
- изградња и коришћење угоститељских и других објеката за смештај гостију;
- продубљивање корита и вађење шљунка и песка;
- формирање нових гробаља и проширење капацитета постојећих.

Шира зона заштите (зона III) - У зони III не могу се градити или употребљавати објекти и постројења, користити земљиште или вршити друге делатности, ако то угрожава здравствену исправност воде на изворишту, и то:

- трајно подземно и надземно складиштење опасних материја и материја које се не смеју директно или индиректно уносити у воде;
- производња, превоз и манипулисање опасним материјама и материјама које се не смеју директно или индиректно уносити у воде;
- комерцијално складиштење нафте и нафтних деривата;
- испуштање отпадне воде и воде која је служила за расхлађивање индустријских постројења;
- изградња саобраћајница без канала за одвод атмосферских вода;
- експлоатација нафте, гаса, радиоактивних материја, угља и минералних сировина;



- неконтролисано депоновање комуналног отпада, хаварисаних возила, старих гума и других материја и материјала из којих се могу ослободити загађујуће материје испирањем или цурењем;
- неконтролисано крчење шума;
- изградња и коришћење ваздушне луке;
- површински и подповршински радови, мињање тла, продор у слој који застире подземну воду и одстрањивање слоја који застире водоносни слој, осим ако ти радови нису у функцији водоснабдевања;
- одржавање ауто и мото трка.

За изворишта у Сенти, израђен је Елаборат о зонама санитарне заштите изворишта водовода „Север“ и „Југ“ - Сента, а решења су уграђена у овај План.

2.6.3. Зоне заштите водних објеката (мелиорационих канала и одбрамбених насипа)

За планирање садржаја и намене простора у обухвату Плана, у зони водних објеката мелиорационих канала за одводњавање и наводњавање, поштовати следеће услове:

- Дуж обала водотока/мелиорационих канала мора се обезбедити стално проходна и стабилна радно-инспекциона стаза ширине минимум 5,0 m, за пролаз и рад механизације која одржава канал. У овом појасу није дозвољена изградња надземних објеката (зграде, шахтови, вентили, садња дрвећа, постављање ограда и сл.);
- У случају да се планира постављање инфраструктуре на водном земљишту, у експропријационом појасу водотока/мелиорационих канала, по траси која је паралелна са каналом, инсталацију положити по линији експропријације канала, односно на минималном одстојању од линије експропријације, до 1,0 m, тако да међусобно управно растојање између трасе и ивице обале канала буде минимум 5,0 m;
- Подземну инфраструктуру планирати укопану минимум 1,0 m испод нивоа терена и такву да мора подносити оптерећења грађевинске механизације која одржава водни објекат, а која саобраћа приобалним делом. Кота терена је кота обале у зони радно инспекционе стазе;
- Сва укрштања инсталација са водотоком/каналом, планирати под углом од 90°;
- Подземно укрштање инсталација са каналском мрежом у близини пропуста или моста планирати на удаљености од минимум 5 m од ивице пропуста или моста (или минимално за ширину заштитног појаса инсталације, уколико је прописан појас њене заштите шири од 5,0 m);
- Саобраћајне површине планирати изван зоне експропријације канала. Уколико је потребна саобраћајна комуникација-повезивање леве и десне обале канала, планирати је уз изградњу пропуста или моста. Техничко решење пропуста или моста мора обезбедити постојећи водни режим и одржавати стабилност дна и косина канала;
- Обезбедити такво уређење простора и његово коришење којим се неће угрозити нормално функционисање и одржавање каналске мреже и свих водних објеката, који ће обезбедити слободан протицајни профил, стабилност косина и дна канала, као и несметан пролаз возилима и механизацији у зони водних објеката;
- У канале и водотоке, на подручју обухваћеног Планом, могу се упуштати атмосферске и друге комплетно пречишћене воде, уз услов да се претходно изврши анализа да ли и под којим условима постојећи канали могу да приме додатну количину атмосферских вода, а да не дође до преливања из канала по околном терену. Не сме да се наруши пројектован водни режим мелиорационих канала за одводњавање;
- На месту улива атмосферских вода у канал предвидети уливне грађевине које својим габаритом не залазе у протицајни профил канала и не нарушавају стабилност обале.

За планирање ивођења објеката и радова у зони насипа I прве одбрамбене линије поштовати следеће:

- Чланом 16. Закона о водама дефинисан је заштитни појас насипа и његова потребна ширина, односно, да се саставним делом насипа за одбрану од поплава сматра заштитни појас са шумом и заштитним зеленилом (заштитне шуме) у инундационом подручју, у ширини 50 m поред насипа, одводни канали паралелни насипу у брањеном подручју, на удаљености од 10 m до 50 m од ножице насипа (зависно од карактеристика водотока и објекта), као и сервисни путеви у брањеном подручју за спровођење одбране од поплава;
- У појасу ширине 10 m од брањене ножице насипа мора се оставити слободан простор за радно-инспекциону стазу и пролаз возила и механизације службе одбране од поплава и спровођења одбране од поплава. У том појасу није дозвољено планирати изградњу никаквих ни подземних ни надземних објеката, нити постављање ограда и сл.;
- У појасу од 10 m до 30 m од брањене ножице насипа могу се планирати приступни путеви, паркинг простори и слични објекти нискоградње. Није дозвољено планирати изградњу никаквих надземних објеката, постављање ограда, копање бунара, канала, постављање цевовода, каблова и друге подземне



- инфраструктуре и сл., нити планирати радове који би штетно утицали на насип I прве одбрамбене линије и који би умањили његову сигурност са гледишта водопривреде;
- У појасу од 30 m до 50 m од брањене ножице насипа могуће је планирати изградњу, адаптацију, доградњу и реконструкцију објеката плитко фундираних (дубине фундирања максимално до 1 m од постојеће коте терена). Није дозвољено планирати изградњу сутерена (подрума). У овом појасу може се планирати постављање цевовода, каблова и друге подземне инфраструктуре (дубине рова максимално до 1m од постојеће коте терена);
 - На растојању већем од 50 m од брањене ножице насипа могу се градити објекти, копати бунари, ровови, канали и др.;
 - У зони одбрамбене линије, са небрањене стране одбрамбеног насипа поштовати следеће: у појасу ширине 10 m од небрањене ножице насипа планирати слободан простор за радно-инспекциону стазу и пролаз возила и механизације службе одбране од поплава и спровођења одбране од поплава;
 - Није дозвољено планирати изградњу објеката који предвиђају укопавање у тело насипа, тј. нису дозвољени никакви објекти и радови којим би се могла довести у питање општа стабилност и функционалност насипа као заштитног објекта од високих вода;
 - На високом обалном терену водотока, где нема насипа, ширина радно инспекционих стаза је такође 10 m. На радно-инспекционим стазама није дозвољено планирати изградњу објеката, јер су оне предвиђене за пролаз тешке грађевинске механизације која ради на одржавању водних објеката;
 - У инундационом појасу насипа на удаљености 10 m до 50 m од ножице насипа у којем постоји или је планиран заштитни појас са шумом и заштитним зеленилом, није дозвољено планирати изградњу никаквих надземних и подземних објеката.

У оквиру грађевинског подручја насеља Сента, у заштитном појасу насипа I одбрамбене линије са брањене стране, услови под којим се могу градити нови, реконструисати постојећи објекти и изводити други радови који могу трајно, повремено или привремено утицати на промене у водном режиму, су исти као у претходном ставу (тачке 1 до 5), и:

- На делу од 30,0 m до 50,0 m удаљеном од ножице насипа могућа је изградња, адаптација, доградња и реконструкција објеката плитко фундираних (дубина фундирања до максимално 1,0 m од постојеће коте терена). Није дозвољена изградња сутерена (подрума). У овом појасу се може предвидети постављање цевовода, каблова и друге подземне инфраструктуре (дубина рова за постављање инсталација до максимално 1,0 m од постојеће коте терена). Приликом планирања изградње подземне инфраструктуре, приоритет има изградња канализације како би се у појасу дуж одбрамбених насипа елиминисале септичке јаме;
- На одстојању већем од 50,0 m од ножице насипа може се планирати извођење радова, односно изградња објеката.

У круни насипа се може планирати изградња пешачке стазе, бицикличке стазе и трим стазе, уз поштовање следећег:

- Изградња стаза не сме нарушавати стабилност и сигурност одбрамбене линије (слабљење тела насипа и снижавање круне насипа), као и рад службе за одбрану од поплава;
- Нивелету будуће стазе прилагодити постојећој нивелети насипа, при чему коловозна конструкција стазе не сме залазити или оштетити тело постојећег насипа. Да би се обезбедио континуитет нивелете стазе, дозвољено је насипање до потребне коте, док је скидање постојећег терена дозвољено само за дебљину хумусног слоја (20 cm);
- У случају да се предвиђа укрштање саобраћајнице са круном насипа, предвидети навозне рампе (прилазне и силазне), које не смеју да угрожавају тело одбрамбеног насипа као ни његову стабилност и функционалност;
- На деоницама на којима постојећа геометрија насипа не одговара потребама планираних стаза (ширина круне, кота невелете), извршити реконструкцију насипа према техничким условима извођења за изградњу насипа и према посебним водним условима, при чему реконструкција - проширење насипа мора да се изведе од кохерентног материјала, уз формирање нове косине у нагибу не мањом од постојећег. За нове, пројектоване услове извршити проверу стабилности насипа.

2.6.4. Зоне заштите електроенергетских водова и објеката

Заштитни појас за надземне електроенергетске водове, са обе стране вода од крајње фазног проводника дефинисан је Законом о енергетици и износи:

- 1) за напонски ниво од 1 kV до 35 kV:
 - за голе проводнике 10 m;
 - за слабо изоловане проводнике 4 m;
 - за самоносеће кабловске снопове 1 m;



- 2) за напонски ниво 35 kV, 15 m;
- 3) за напонски ниво 110 kV, 25 m.

Заштитни појас за подземне водове (каблове) износи:

- 1) за напонски ниво од 1 kV до 35 kV, укључујући и 35 kV, 1 m;
- 2) за напонски ниво 110 kV, 2 m;
- 3) за напонски ниво изнад 110 kV, 3 m.

Заштитни појас за трансформаторске станице на отвореном износи:

- 1) за напонски ниво од 1 kV до 35 kV, 10 m;
- 2) за напонски ниво 110 kV и изнад 110 kV, 30 m.

Свака градња испод или у близини далековода напона 110 kV условљена је: Законом о енергетици, Законом о планирању и изградњи, Правилником о техничким нормативима за изградњу надземних електроенергетских водова називног напона од 1 kV до 400 kV („Службени лист СФРЈ“, број 65/88 и „Службени лист СРЈ“, број 18/92), Правилником о техничким нормативима за електроенергетска постројења називног напона изнад 1000 V („Службени лист СФРЈ“, број 4/74), Правилником о техничким нормативима за уземљења електроенергетских постројења називног напона изнад 1000 V („Службени лист СРЈ“, број 61/95), Законом о заштити од нејонизујућих зрачења са припадајућим правилницима, од којих се посебно издвајају: Правилник о границама нејонизујућим зрачењима („Службени гласник РС“, број 104/09) и Правилник о изворима нејонизујућих зрачења од посебног интереса, врстама извора, начину и периоду њиховог испитивања („Службени гласник РС“, број 104/09), SRPS N.C0.105-Техничким условима заштите подземних металних цеговода од утицаја електро-енергетских постројења („Службени лист СФРЈ“, број 68/86), SRPS N.C0.101-Заштитом телекомуникационих постројења од утицаја електроенергетских постројења-Заштита од опасности, SRPS N.C0.102-Заштитом телекомуникационих постројења од утицаја електроенергетских постројења-Заштита од сметњи („Службени лист СФРЈ“, број 68/86), као и SRPS N.C0.104-Заштита телекомуникационих постројења од утицаја електроенергетских постројења - увођење телекомуникационих водова у електроенергетска постројења („Службени лист СФРЈ“, број 49/83).

У случају градње испод или у близини далековода, потребна је сагласност надлежног оператера преносног система електричне енергије.

Остали општи технички услови:

- приликом извођења радова као и касније приликом експлоатације планираних објеката, водити рачуна да се не наруши сигурносна удаљеност од 5 m у односу на проводнике далековода напонског нивоа 110 kV;
- испод и у близини далековода не може се садити високо дрвеће, које се својим растом може приближити на мање од 5 m у односу на проводнике далековода напонског нивоа 110 kV;
- забрањено је коришћење прскалица и воде у млазу за заливање уколико постоји могућност да се млаз воде приближи на мање од 5 m од проводника далековода напонског нивоа 110 kV;
- забрањено је складиштење лако запаљивог материјала у заштитном појасу далековода;
- нисконапонске, телефонске прикључке, прикључке на кабловску телевизију и друге прикључке извести подземно у случају укрштања са далеководом;
- приликом извођења било каквих грађевинских радова, нивелације терена, земљаних радова и ископа у близини далековода, ни на који начин се не сме угрозити статичка стабилност стубова далековода. Терен испод далековода се не сме насипати;
- све металне инсталације (електроинсталације, грејање и сл.) и други метални делови (ограде и сл.) морају да буду прописно уземљени. Нарочито водити рачуна о изједначењу потенцијала;
- најистуренији делови цеговода кроз који се испушта флуид морају бити удаљени најмање 30 m од најистуренијих делова далековода под напоном.

2.6.5. Зона заштите коридора електронских комуникационих система веза

Заштита телекомуникационих коридора, и изградња инфраструктурних и других објеката у близини електронских комуникационих коридора мора бити у складу са Правилником о захтевима за утврђивање заштитног појаса за електронске комуникационе мреже и припадајућих средстава радио-коридора и заштитне зоне и начину извођења радова приликом изградње објеката („Службени гласник РС“, број 16/12).

2.6.6. Зона заштите термоенергетске инфраструктуре

Зоне заштите за гасоводе притиска већег од 16 бара

Зоне заштите дате су у Правилнику о условима за несметан и безбедан транспорт природног гаса гасоводима притиска већег од 16 bar („Службени лист РС“, бр. 37/13 и 87/15).



Појас шире заштите гасовода - заштитни појас гасовода, је појас ширине 400 m (по 200 m са обе стране од гасовода, рачунајући од осе гасовода), у ком други објекти утичу на сигурност гасовода, али и обрнуто, гасовод утиче на друге објекте у свом окружењу.

Табела 32. Ширина заштитног појаса насељених зграда, у зависности од притиска и пречника гасовода

Радни притисак гасовода	Притисак 16 до 55 bar (m)	Притисак већи од 55 bar (m)
Пречник гасовода до DN 150	30	30
Пречник гасовода изнад DN 150 до DN 500	30	50
Пречник гасовода изнад DN 500 до DN 1000	30	75
Пречник гасовода изнад DN 1000	30	100

У заштитном појасу насељених зграда ширине од 30 m лево и десно од осе гасовода, након изградње гасовода, не могу се градити зграде намењене за становање или боравак људи, без обзира на коефицијент сигурности са којим је гасовод изграђен и без обзира на то у који је разред појас гасовода сврстан.

Табела 33. Ширина експлоатационог појаса гасовода, у зависности од притиска и пречника гасовода

Радни притисак гасовода	Притисак 16 до 55 bar (m)	Притисак већи од 55 bar (m)
Пречник гасовода до DN 150	10	10
Пречник гасовода изнад DN 150 до DN 500	12	15
Пречник гасовода изнад DN 500 до DN 1000	15	30
Пречник гасовода изнад DN 1000	20	50

Вредност из табеле представља укупну ширину експлоатационог појаса тако да се по једна половина дате вредности простире са обе стране осе гасовода.

У експлоатационом појасу гасовода могу се градити само објекти који су у функцији гасовода.

У експлоатационом појасу гасовода не смеју се изводити радови и друге активности (постављање трансформаторских станица, пумпних станица, подземних и надземних резервоара, сталних камп места, возила за камповање, контејнера, складиштења силиране хране и тешкотранспортујућих материјала, као и постављање оградe са темељом и сл.) изузев пољопривредних радова дубине до 0, 5 метара без писменог одобрења оператора транспортног система.

У експлоатационом појасу гасовода забрањено је садити дрвеће и друго растиње чији корени досежу дубину већу од 1 m, односно, за које је потребно да се земљиште обрађује дубље од 0, 5 m.

Изградња нових објеката не сме угрозити стабилност, безбедност и поуздан рад гасовода.

Зоне заштите за гасоводе притиска до 16 бара

Зоне заштите дате су у складу са Правилником о условима за несметану и безбедну дистрибуцију природног гаса гасоводима притиска до 16 bar („Службени гласник РС“, број 86/15).

У зависности од притиска, заштитни појас дистрибутивног гасовода је:

- 1) за ПЕ и челичне гасоводе $MOP \leq 4 \text{ bar}$ -по 1 m од осе гасовода на обе стране;
- 2) за челичне гасоводе $4 \text{ bar} < MOP \leq 10 \text{ bar}$ -по 2 m од осе гасовода на обе стране;
- 3) за ПЕ гасоводе $4 \text{ bar} < MOP \leq 10 \text{ bar}$ -по 3 m од осе гасовода на обе стране;
- 4) за челичне гасоводе $10 \text{ bar} < MOP \leq 16 \text{ bar}$ -по 3 m од осе гасовода на обе стране.



У заштитном појасу гасовода не смеју се изводити радови и друге активности изузев пољопривредних радова дубине до 0,5 m без писменог одобрења оператора дистрибутивног система. У заштитном појасу гасовода забрањено је садити дрвеће и друго растиње чији корени досежу дубину већу од 1 m, односно, за које је потребно да се земљиште обрађује дубље од 0,5 m.

Зоне заштите за нафтоводе и продуктоводе

Зоне заштите дате су складу са Правилником о техничким условима за несметан и безбедан транспорт нафтоводима и продуктоводима („Службеном гласнику РС“, број 37/13).

Појас шире заштите нафтовода и продуктовода - заштитни појас нафтовода и продуктовода, је појас ширине 400 m (по 200 m са обе стране од гасовода, рачунајући од осе гасовода), у ком други објекти утичу на сигурност гасовода, али и обрнуто, гасовод утиче на друге објекте у свом окружењу.

У појасу ширине од 30 m лево и десно од осе нафтовода или продуктовода, након изградње нафтовода или продуктовода, не могу се градити зграде намењене за становање или боравак људи, без обзира на коефицијент сигурности са којим је нафтовод или продуктовод изграђен и без обзира на то у који је разред појас цевовода сврстан. У појасу ширине 5 m на једну и другу страну, рачунајући од осе нафтовода или продуктовода, није дозвољено садити дрвеће и друго растиње чији корени досежу дубину већу од 1 m, односно, за које је потребно да се земљиште обрађује дубље од 0,5 m.

У радном појасу нафтовода и продуктовода не могу се изводити радови и друге активности осим пољопривредних радова дубине до 0,5 метара без писменог одобрења енергетског субјекта који је власник или корисник нафтовода или продуктовода. У радном појасу нафтовода и продуктовода могу се градити само објекти који су у функцији нафтовода и продуктовода.

Изградња нових објеката не сме угрозити стабилност, безбедност и поуздан рад нафтовода и продуктовода.

2.6.7. Зона заштите противградних станица

Заштитна зона око лансирних (противградних) станица, у којој је ограничена изградња нових и реконструкција постојећих објеката и извођење радова који могу нарушити испаливање противградних ракета на градоносне облаке, према условима Републичког хидрометеоролошког завода Србије (РХМЗ) је 500 m. Изградња нових објеката односно извођење радова на одстојању мањем од 500 m од лансирне станице, могућа је само по обезбеђењу посебне сагласности и мишљења РХМЗ.

2.6.8. Зона заштите еколошких коридора и станишта заштићених врста од националног значаја

За израду планова, пројеката и реализацију активности у оквиру еколошког коридора, потребно је прибавити услове заштите природе у складу са Законом о заштити природе.

На стаништима заштићених и строго заштићених врста која се налазе ван грађевинских подручја, забрањено је мењати намену и културу површина. Потребно је прибавити посебне услове заштите природе за следеће активности: изградња и реконструкција инфраструктуре и објеката, планирање рекреативних активности и уређење вода.

У појасу од 500 m од еколошког коридора/станишта, забрањује се изградња ветропаркова и појединачних ветрогенератора (турбина), као и планска решења којима се нарушавају карактеристике хидролошког режима од којих зависи функционалност коридора и опстанак врста и станишних типова.

У појасу од 200 m од еколошког коридора/станишта, забрањује се изградња нових салаша.

У појасу од 50 m од еколошког коридора/станишта (пољопривредно, шумско и водно земљиште), забрањена је изградња објеката осим:

- надземне инфраструктуре, чија траса најкраћим путем прелази преко еколошких коридора, станишта или комплекса станишта од већег броја субјединица и
- водопривредних објеката и њихове пратеће инфраструктуре.



3. ИМПЛЕМЕНТАЦИЈА

3.1. СМЕРНИЦЕ ЗА ИЗРАДУ ПЛАНСКЕ ДОКУМЕНТАЦИЈЕ ЗА ПОДРУЧЈЕ ПЛАНА

Табела 34. Спровођење Плана (оквирни приказ)

Подручја, зоне, комплекси, објекти	Спровођење на основу		
	ППШПН	Урбанис.плана	Простор.плана
Грађевинско подручје насеља Сента		•	
Грађевинска подручја насеља Богараш, Горњи Брег, Киви и Торњош			•
Зона становања ван грађевинског подручја насеља (локације 2-10)			•
Радне зоне ван грађевинског подручја насеља (локације 11-25) директно из овог Плана, а уколико се мења регулација и за нове радне зоне обавезна је израда урбанистичког пројекта		•	•
Зоне кућа за одмор (локација 26)			•
Зоне туристичко-рекреативних садржаја (локације 27-29) директно из овог Плана, а за нове туристичке садржаје обавезна је израда урбанистичког пројекта		•	•
Трансфер станица и општинска депонија комуналног отпада (локација 30)			•
Сабирно отпремна станица нафте и гаса			•
Магистрални гасовод	•		
Планирани државни пут („Банатска магистрала“)	•		
Планирани државни и општински путеви са пратећим садржајима јавног пута, планирана међународна бицикличка стаза и и планирана железничка пруга		•	
Енергетски објекти, соларне и ветроелектране и други енергетски производни објекти, као засебни комплекси, који не служе за сопствену производњу енергије, као и други инфраструктурни објекти уколико се дефинише грађевинско земљиште и/или мења регулација		•	
Водопривредни објекти уколико се мења регулација		•	
Остала постојећа и планирана линијска инфраструктура и саобраћајни, водопривредни, енергетски и комунални објекти, ако нема промене регулације			•
Прихватни објекти наутичког туризма и садржаји за туризам, спорт и рекреацију на водном земљишту		•	
Еколошки коридор реке Тисе (у заштитним зонама еколошког коридора се спроводе мере заштите)	•		

3.1.1. Смернице за израду планова генералне регулације за насеље Сента

За насеље Сента, као општински центар, је обавезна израда плана генералне регулације³⁴, којим ће се дефинисати грађевинско подручје, намена површина, зоне и целине са истим правилима грађења, трасе, коридори и капацитети комуналне инфраструктуре и други услови уређења и заштите простора.

Концепција просторне организације, опремања и уређења насеља засниваће се на:

³⁴ Према одредбама Закона о планирању и изградњи, план генералне регулације се обавезно доноси за насељено место, које је седиште јединице локалне самоуправе



- прилагођавању просторне организације насеља специфичним природним одликама, месним потребама и приликама;
- обезбеђењу услова за очување и развој естетских и амбијенталних вредности насеља;
- креирању флексибилних просторних решења која ће омогућити примену предложених правила за уређење и услова за изградњу;
- очувању природног, културног и историјског наслеђа, као и стварању властитог просторног идентитета, у складу са природним окружењем;
- усклађивању просторног развоја насеља са кретањем броја становника и планираним активностима у функцији побољшања услова живота и заштите природних ресурса.

Просторна реконструкција насеља претпоставља и потпуну инфраструктурну и комуналну опремљеност и уређење, што подразумева:

- савремену саобраћајну мрежу са свим неопходним пратећим садржајима;
- снабдевање квалитетном пијаћом водом;
- одвођење атмосферских и отпадних вода адекватним системима насељске канализације;
- формирање и унапређење система за снабдевање насеља одговарајућим врстама енергије;
- осавремењавање мреже електронског комуникационог саобраћаја, са свим потребним пратећим објектима;
- формирање система континуалних, одговарајуће опремљених озелењених простора, који ће бити саставни део насељског ткива;
- обезбеђење осталих потребних насељских комуналних садржаја, у складу са савременим стандардима.

Очекивани развој привредних делатности, развој мањих и средњих предузећа, иницираће бољи животни стандард и обезбедиће интензивнији развој насеља од досадашњег. У планском периоду треба развијати секундарне, терцијарне и непривредне делатности у складу са величином и функцијом насеља.

При одређивању будуће просторне организације насеља извршити зонирање. Поред основних зона: центар, становање и рад, у просторној структури насеља дефинисати простор за јавне намене, тј. за јавне службе, јавне површине и потребне комуналне објекте и инфраструктуру, а према условима из овог Плана.

Сента је субрегионални центар и у складу са тим неопходно је обезбедити услове за размештај и функционисање следећих јавних служби:

- из области социјалне заштите: центар за социјални рад, збрињавање старих лица, смештај деце без родитеља, смештај лица са посебним потребама и дневни центар, а дом за старе, ако постоји интерес и економска основа;
- из области образовања: предшколско, основно и средње образовање, а ученички дом, више и високо образовање, ако постоји интерес и економска основа;
- из области здравствене заштите: амбуланта, дом здравља, мобилна здравствена служба, апотека и (општа) болница;
- из области културе и информисања: дом културе, мултифункционални центар, библиотека, галерија, музеј и општинска туристичка организација;
- из области физичке културе: уређени и опремљени отворени спортски терени, фискултурне сале, купалиште - базени и мањи спортско-рекреативни центар.

3.1.2. Смернице за израду планова детаљне регулације за радне зоне ван насеља

За радну зону изван грађевинског подручја насеља дају се следеће смернице за израду плана детаљне регулације:

- могућа је изградња најразличитијих производних и пословних садржаја, а превасходно објеката, односно комплекса који у погледу простора, саобраћаја, инфраструктурне опремљености или радног процеса, не угрожавају стање животне средине;
- новоформирани радни комплекс, мора имати довољно простора за потребе одвијања производног процеса, одговарајућу комуналну инфраструктуру и мора задовољити услове заштите животне средине;
- радни комплекси морају имати: приступни пут са тврдом подлогом мин. ширине 5,0m до мреже јавних путева; морају бити снабдевени инфраструктуром и инсталацијама неопходним за производни процес; загађене отпадне воде морају се претходно пречистити пре испуштања у природне реципијенте; неоргански отпад мора се одвозити на одговарајуће депоније, а органски на даљу прераду;
- у оквиру радне зоне, комплекса или парцеле, могу се градити пословни објекти, производни, складишни, економски, услужни и објекти снабдевања;
- степен искоришћености земљишта је макс. 70%, а индекс изграђености макс. 1,0;
- дозвољена спратност објеката је: за производне П, П+1; за пословне П, П+1; за складишне П и за економске П;



- парцеле се могу ограђивати транспарентном или комбинованом оградом висине максимално 2, 2 m.

3.1.3. Смернице за израду планова детаљне регулације за планирани пут регионалног значаја, планиране општинске путеве и планирану пругу

Планиране капацитете државних и општинских путева, као и планирану пругу потребно је осим у складу са основним Законом о планирању и изградњи, израдити и у складу са законом и прописима који ближе регулишу проблематику пројектовања и изградње саобраћајница. Осим резервације простора за коридор обилазнице (перспективно и других путних капацитета), основне смернице за пројектовање и изградњу планираних путних капацитета државне путне мреже директно су везане за обезбеђивање одговарајућих геометријских и елемената пута и путних објеката, као и за одговарајућа решења одводњавања, заштите животне средине и односа према комуналној и осталој инфраструктури (зоне укрштања и решења истих).

3.1.4. Смернице за израду планова детаљне регулације за пратеће садржаје јавног пута

Планиране капацитете пратећих садржаја јавних путева, потребно је осим у складу са основним Законом о планирању и изградњи, Законом о путевима израдити и у складу са законима, прописима и техничким нормативима који ближе регулишу проблематику пројектовања и изградње оваквих садржаја (паркиралишта, станице за снабдевање горивима - ССГ-ма, услужни центри и сл.). Основне смернице приликом израде ових планова су везане за одговарајуће саобраћајно-техничке, безбедносне и услове заштите животне средине.

3.1.5. Смернице за израду планова детаљне регулације за бицикличке стазе

Планиране капацитете бицикличких стаза (међународне, међунасељске), потребно је осим у складу са основним Законом о планирању и изградњи, Законом о путевима израдити и у складу са законима, прописима и техничким нормативима који ближе регулишу проблематику пројектовања и изградње оваквих садржаја. Уколико је потребно утврдити нову регулацију обавезна је израда плана детаљне регулације, док се за постављање стаза у оквиру дефинисаних регулационих ширина путева, насипа, канала смернице везују за обезбеђење простора и распоред унутар регулационих линија.

3.1.6. Смернице за израду планова детаљне регулације за прихватне објекте наутичког туризма

За просторе намењене за ове потребе (прихватни објекти наутичког туризма - ПОНТ) обавезна је израда урбанистичког плана (ако је потребно ангажовање одговарајућег простора) или урбанистичког пројекта, уколико се ради о појединачним објектима без промене регулације.

Све активности постављање и уклањање плутајућих објеката на водном земљишту (обавезна израда Одлуке и плана) које су у надлежности локалних самоуправа, морају бити изведене уз сагласност и услове надлежног МГСИ (АУЛ-ма, Дирекција за пловне путеве) и водне услове надлежног водопривредног предузећа.

Прихватни објекти наутичког туризма као што су наутичка сидришта, привезишта, пристаништа и др., морају да имају безбедан вез при свим хидрометеоролошким условима и условима пловидбе, водећи рачуна о амплитуди водостаја (минимална, максимална), осцилацијама водостаја, ветру, таласима, леду, замуљењу и др. Обавезно је предвидети безбедан приступ са обале на брод и обрнуто, при свим водостајима и условима видљивости (приступни мост, степеништа, осветљење). Објекти морају имати сву потребну инфраструктуру, прилазне путеве, радне стазе и површине, прилазе, улазе и излазе, ограде, обележавање и сигнализацију, средства и уређаје за прихват отпадних материја са бродова или објеката наутичког туризма као и неопходне пратеће садржаје и санитарно-техничке уређаје.

3.1.7. Смернице за израду планова детаљне регулације за садржаје туризма, спорта и рекреације на водном земљишту

На водном земљишту могућа је изградња спортско-рекреативних садржаја³⁵: отворени спортски терени (на песку и/или трави), садржаји везани за спортове на води, угоститељски капацитети (монтажни објекти типа сојеница, између воде и насипа) и уређена плажа (са пратећим садржајима: кабине, санитарни чвор, мањи угоститељски објекат). Садржаји везани за спортове на води треба да имају све пратеће садржаје у складу са нормативима за одређену категорију спорта, уређене прилазе и паркинг просторе, као и да су опремљени потребном комуналном инфраструктуром.

³⁵ Према Закону о водама



Као приступни пут треба формирати колско-пешачку стазу. Уз пут формирати инфраструктурни коридор, за сву потребну инфраструктуру за планиране објекте.

3.1.8. Смернице за израду планова детаљне регулације за канале

За нове мелиоративне канале ван грађевинског подручја насеља, реализација ће се вршити на основу плана детаљне регулације. На простору обухвата Плана постоји потреба за наводњавањем постојећих пољопривредних површина.

Изградњом магистралног канала за наводњавање створиће се могућности за наводњавање належућих пољопривредних површина. За каналску мрежу, за израду плана детаљне регулације, дају се следеће смернице:

- у складу са условима и правилима надлежних институција и јавних предузећа, дефинисати обухват плана детаљне регулације и физичке карактеристике простора за изградњу у погледу габарита и опремљености потребном инфраструктуром;
- основни урбанистички показатељи и други услови за уређење и изградњу биће дефинисани урбанистичким планом, у складу са законском регулативом која ову област уређује;
- обезбедити повољан утицај на климу и животну средину;
- заштитити квалитета воде, природе и животне средине.

Планским решењима омогућити вишенаменско коришћење канала.

3.1.9. Смернице за израду планова детаљне регулације за енергетске објекте

Соларне електране

За соларне електране, као засебни комплекси, ванграђевинског подручја насеља, реализација ће се вршити на основу урбанистичког плана, уз поштовање следећих смерница:

- могу се градити садржаји у функцији енергетског производног објекта-соларне електране: соларни колектори, трансформаторско и разводно постројење, пословни објекат, високонапонски надземни и средњенапонски подземни водови;
- комплекс опремити инфраструктуром коју захтева ова врста енергетског објекта;
- основни урбанистички показатељи, спратност објеката и други услови за уређење и изградњу биће дефинисани урбанистичким планом, у складу са законском регулативом која ову област уређује, када буду познати корисници простора и конкретни садржаји.

Ветроелектране

За ветроелектране ван грађевинског подручја насеља реализација ће се вршити на основу урбанистичког плана, уз поштовање следећих смерница:

- могу се градити садржаји у функцији енергетског производног објекта-ветрогенератора: стубови за ветрогенераторе, трансформаторско и разводно постројење, пословни објекат, високонапонски надземни и средњенапонски подземни водови;
- комплекс по потреби опремити инфраструктуром коју захтева ова врста енергетског објекта;
- основни урбанистички показатељи, спратност објеката и други услови за уређење и изградњу биће дефинисани урбанистичким планом, у складу са законском регулативом која ову област уређује, када буду познати корисници простора и конкретни садржаји.
- стуб на који се поставља ветроелектрана, градити као слободностојећи у складу са законским условима и прописима који важе за изградњу таквих објеката.

Енергетски производни објекти (биомаса, биогаз, комунални отпад, геотермална енергија, гас и др.)

За енергетске производне објекте обновљивих и других извора енергије (биомаса, биогаз, комунални отпад, геотермална енергија, гас и др.), као засебни комплекси ванграђевинског подручја насеља, реализација ће се вршити на основу плана детаљне регулације, уз поштовање следећих смерница:

- могу се градити садржаји у функцији енергетског производног објекта: објекат који производи енергију (топлотну, електричну), пословни објекат, високонапонски надземни и средњенапонски подземни водови, трансформаторско и разводно постројење;
- комплекс по потреби опремити неопходном инфраструктуром, а архитектонска обрада планираних објеката у комплексу трафостанице 400/x kV или 110/x kV и инфраструктурне мреже по условима за ову врсту објеката из овог Плана;
- основни урбанистички показатељи, спратност објеката и други услови за уређење и изградњу биће дефинисани урбанистичким планом, у складу са законском регулативом која ову област уређује, када буду познати корисници простора и конкретни садржаји.



Смернице за израду плана детаљне регулације за трансформаторска постројења 110/x kV и x/110 kV
Минимална парцела за изградњу комплекса трансформаторске станице 110/x kV и x/110 kV и високонапонског разводног постројења треба да буде минимум односно 100X70 m, односно у складу са захтевима технолошким садржајем и условима надлежног оператора дистрибутивног система електричне енергије.

- могу се градити садржаји у функцији енергетског објекта: пословни објекат, високонапонски и средњенапонски водови, трансформаторско и разводно постројење и др;
- комплекс по потреби опремити неопходном инфраструктуром;
- основни урбанистички показатељи, спратност објеката и други услови за уређење и изградњу биће дефинисани урбанистичким планом, у складу са законском регулативом која ову област уређује, када буду познати корисници простора и конкретни садржаји.

Смернице за израду плана детаљне регулације за линијски инфраструктурни електроенергетски објекат 110 kV

- Далековод пројектовати и градити на основу Правилника о техничким нормативима за изградњу надземних електроенергетских водова називног напона 1kV до 400kV („Службени лист СФРЈ“, бр. 65/88 и „Службени лист СРЈ“, бр. 18/92);
- далековод се може градити на грађевинском, пољопривредном, шумском и водном;
- око надземних водова 110 kV обезбедити заштитне коридоре за несметано функционисање електроенергетског објекта, а такође безбедно функционисање осталих објеката у складу са Законом о енергетици.

3.2. ПРИОРИТЕТНА ПЛАНСКА РЕШЕЊА И ПРОЈЕКТИ

Демографија

- Одрживи демографски развој општине;
- активно укључивање и учешће локалне самоуправе у спровођењу популационе политике.

Мрежа насеља и јавних служби

- Подизање квалитета услуга у области социјалне заштите, културе, образовања и здравства;
- израда плана генералне регулације за насеље Сента;
- израда планова детаљне регулације у Сенти (за центар насеља, за планирани комплекс марине на Тиси и за радне садржаје), као и планова детаљне регулације за предвиђену линијску инфраструктуру и инфраструктурне објекте у обухвату Плана.

Привреда (пољопривреда, индустрија и мала и средња предузећа)

- Развој свих видова пољопривредне производње у складу са компаративним предностима подручја и захтевима тржишта;
- реконструкција постојећих и изградња нових заливних система;
- развој прерађивачких капацитета;
- стимулисање развоја сектора МСПП.

Туризам

- Уређење обале Тисе и бицикличких стаза;
- валоризација извора термалних вода;
- изградња велнес центра и пратећих садржаја, изградња марине;
- израда туристичке мапе општине Сента са свим информацијама за пешачке и бицикличке обиласке

Шуме, шумско земљиште и заштитни појасеви зеленила

- Повећање површина под шумама ради постизања оптималне шумовитости;
- формирање мреже заштитних појасева зеленила на територији Општине.

Саобраћајна инфраструктура

- Реконструкција постојећих и завршетак започетих општинских путева;
- утврђивање нове трасе државног пута Па реда бр.105/М-24 у насељу Сента кроз реконструкцију и изградњу уличних коридора;
- изградња обилазнице, око насеља Сента (према усвојеној варијанти);
- изградња капацитета немоторног саобраћаја - међународне и међунасељских бицикличких стаза;



- реконструкција (изградња) и модернизација постојећих железничких капацитета- на релацији пруге Хоргош-Сента-Бечеј-Нови Сад и станице, како би се овај вид и
- изградња прихватног објекта наутичког туризма као основног капацитета-ослонца нове привредне активности овог простора;
- реконструкција државних путева: Па реда бр.102/ (P-122 и P-119), Пб реда бр.303/ (M-24 и P-119.1), као и изградња деонице државног пута Па реда бр.105/M-24 од Сенте ка Суботици као дела основног путног коридора државног пута.

Водна и комунална инфраструктура

- Побољшање снабдевања водом свих корисника изградњом потребног броја бунара и осталих објеката у систему (резервоари, црпне станице и сл.);
- унапређење водоводног и канализационог система, у погледу техничког стања и стања пројектно-техничке документације, за сва насеља на подручју Општине;
- реконструкција водоводне мреже у обиму од минимално 50% од укупне постојеће дужине на простору Општине, односно од укупне постојеће дужине у сваком од насеља Општине, заменом дотрајалих азбестно-цементних водоводних цеви;
- изградња система за одвођење и пречишћавање отпадних вода за насеља Кеви, Богараш, Горњи Брег и Торњош;
- заштита насеља, индустријских комплекса и пољопривредних површина од спољних и унутрашњих вода;
- реконструкција отворене каналске мреже за одводњавање и њено оспособљавање за двонаменску функцију (и наводњавање);
- повећање површина под системима за наводњавање.

Електроенергетска инфраструктура

- Редовно одржавање електроенергетске мреже и објеката у циљу сигурног, поузданог и квалитетног напајања електричном енергијом;
- реконструкција електроенергетске мреже и објеката у складу са захтевима модернизације и осавремењавања опреме и уређаја, као и замена дотрајале опреме и уређаја;
- проширење постојећих капацитета и изградња нових у складу са потребама.

Електронска комуникациона инфраструктура

- Редовно одржавање електронске комуникационе мреже и објеката;
- реконструкција електроенергетске мреже и објеката у складу са захтевима модернизације и осавремењавања опреме и уређаја, као и замена дотрајале опреме и уређаја;
- проширење постојећих капацитета и изградња нових у складу са потребама.

Термоенергетска инфраструктура

- Редовно одржавање термоенергетске инфраструктуре и објеката у циљу сигурног, поузданог и квалитетног снабдевања топлотном енергијом и природним гасом;
- проширење постојећих капацитета и изградња нових у складу са потребама;
- гасификација свих насељених места на територији општине.

Заштита природних добара

- Примена мера заштите на заштићеним подручјима;
- заштита биодиверзитета на простору обухвата Плана.

Заштита непокретних културних добара

- Рестаурација Основне школе у Кевију (споменик културе);
- пренамена и рестаурација заштићеног објекта Основне школе у Адахатару, заједно са задружном домом, у функцију туризма (школа у природи или сл.);
- целокупно истраживање, рестаурација и презентација салаша на Ором брегу;
- за остале салаше, ако не могу бити сачувани, припремити комплетну техничку и фото документацију.

Заштита и унапређење животне средине

- Израда локалног регистра извора загађивања животне средине;
- израда техничке документације и санација и рекултивација свих деградираних простора.

3.3. МЕРЕ ЗА РАВНОМЕРАН ТЕРИТОРИЈАЛНИ РАЗВОЈ ЛОКАЛНЕ САМОУПРАВЕ



3.3.1. Територијални развој и кооперација са суседним јединицама локалне самоуправе

Мере за подстицање равномерног развоја територије општине Сента, које произилазе из планских решења дефинисаних овим Планом, првенствено се односе на валоризовање потенцијала, њихово планско унапређење и одрживо коришћење. Решења из овог Плана представљају имплементацију Стратегије развоја општине Сента од 2014.-2020. године као важећег развојног документа Општине.

Основне мере се односе на:

- ефикасније спровођење процеса децентрализације дефинисањем надлежности на локалном територијалном нивоу;
- унапређивање социјалног развоја израдом и реализацијом пројеката у области науке, културе, образовања, спорта и рекреације и сл.;
- ефикаснију заштиту животне средине и рационалније коришћење ресурса, уз поштовање принципа одрживог развоја;
- спровођење функционалних веза са суседним општинама/градовима при реализацији заједничких пројеката;
- боље инфраструктурно повезивање насеља на територији Општине.

Простор општине Сента граничи се са суседним општинама: Кањижа, Чока, Ада и Бачка Топола, као и Градом Суботица. Према моделу функционално урбаних подручја (ФУП) Републике Србије, општина Сента се налази у саставу два ФУП-а националног значаја - једног, чији је центар Град Суботица, а коме још припадају општине Кањижа, Бачка Топола и Мали Иђош, и другог, чији је центар Кикинда, а коме још припадају општине Нови Бечеј, Нова Црња и Чока. Нажалост, не може се рећи да су привредне, просторне, културне и друге интеракције између осталих суседних општина до сада биле на нивоу који може да мотивише даљи развој ширег региона. Управо зато, неискоришћени потенцијали треба да буду активирани у планском периоду.

Гравитационе силе Суботице, као најближег, а у односу на Кикинду већег и развијенијег центра националног значаја су ипак најјаче и најзначајније. Њихов међусобни утицај се посебно огледа у привредној, културно-просветној и саобраћајној повезаности, на везе у терцијарном сектору и другим областима.

Остварење развоја и афирмације општине Сента омогућиће јачање трансграничних веза са Мађарском, интеррегионалних веза Севернобачког и Севернобанатског округа и сарадња са свим суседним општинама, у складу са испољеним економским и социокултурним интересима свих заинтересованих страна.

Из овог Плана треба да проистекну конкретни развојни пројекти, као и пројекти усаглашени са европским нормативима и стандардима, којима ће се конкурисати на покрајинском, републичком (државном) и европском нивоу ради обезбеђења потребне финансијске подршке.

Саобраћајно добро повезана и функционално усаглашена мрежа насеља на ширем подручју омогућила би живљу интеррегионалну и међуопштинску сарадњу, која би подразумевала формулисање и усклађивање заједничких интереса и заједничких макро-инфраструктурних и привредних подухвата.

Планирани просторни развој општине Сента утемељен је на реалним проценама, перспективама и могућностима општине, с посебним освртом на бројне специфичности и компаративне предности, које нуде њен саобраћајно-географски положај, инфраструктурни, привредни и туристички потенцијали.

Регионалним просторним планом АП Војводине је на местима контакта ФУП-ова, где постоје мањи урбани центри, дата могућност формирања тзв. ФУП кластера, који ће још више допринети умрежавању постојећих ФУП-ова, а истовремено ће бити носиоци развоја. У том смислу је Сента, у предложеној мрежи центара АП Војводине, дефинисана као субрегионални центар - центар кластерисања ФУП-а, коме поред општине Сента припадају још општине Кањижа, Нови Кнежевац, Чока и Ада. Заједнички именоватељ за све ове општине је свакако река Тиса, са свим својим потенцијалима (привредни, саобраћајни, туристички и многи други), али и проблемима (загађеност, велике воде итд.), које сигурно треба организовано и заједнички користити, односно решавати.

У планском периоду ће се појачати међуопштинске везе и сарадња у циљу остваривања заједничких интереса који имају суседне општине. Потенцијали се односе, пре свега, на развој саобраћајне и остале инфраструктуре, као и заједничке привредне, посебно туристичке, активности. Могућности међуопштинског повезивања и сарадње су бројне, нарочито у следећим областима:



- коришћење пољопривредних потенцијала за снабдевање ширег тржишта пољопривредним производима, укључујући и органски произведену храну, уз максимално ангажовање постојећих и развој нових прерађивачких капацитета;
- развој малих и средњих предузећа која би могла задовољити потребе ширег тржишта;
- дефинисање улоге и значаја ДП I реда бр. 24 („Банатске магистрале“), као и ДП II реда;
- оживљавање и развој железничког саобраћаја;
- река Тиса (заштита међународног еколошког коридора и његово одрживо коришћење);
- заједничко дугоречно решавања водоснабдевања путем регионалног изворишта;
- заједничко одржавање и унапређење електроенергетских система;
- рационалнија и усклађенија мрежа насеља, равномернији размештај центара услуга, њихова децентрализација и приближавање корисницима, уз смањење разлика у условима и стандардима коришћења;
- интензивирање инфраструктурних и различитих функционалних веза између насеља, као и могућност развоја појединих комплементарних функција у једним, односно другим насељима;
- формирање акционог плана развоја туризма (нарочито бањског, ловног и наутичког), уз туристичку валоризацију у регионалном смислу и партнерским интегрисањем у туристичку понуду окружења;
- стални мониторинг животне средине на правцима могућег деловања извора загађења;
- заједничка сарадња на унапређењу еколошких критеријума у привредним организацијама, поготово са аспекта заштите емисионих утицаја индустријских зона.

3.3.2. Прекогранична сарадња³⁶

Програми прекограничне сарадње су инструмент Европске уније за пружање подршке сарадњи институција у пограничним областима суседних држава. Програми представљају финансијску подршку сарадњи пограничних територија суседних држава (прекогранична сарадња) или сарадњи делова или целих држава (транснационална сарадња), са циљем да се унапреди друштвено-економски, културни и историјски потенцијал тих области.

Велики потенцијал развоја Општине омогућен је укључивањем у ЕУ инструменте, кроз које се реализују пројекти који су одобрени за финансирање из годишњих националних програма за Републику Србију. Програми прекограничне, транснационалне и међурегионалне сарадње између држава чланица ЕУ, као и оних које то још увек нису, називају се INTERREG програмима или програмима територијалне сарадње.

До 1997. године Програми ЕУ су били намењени искључиво земљама чланицама ЕУ, да би се од 2003. године на састанку Европског Савета у Солуну ови програми отворили и за земље Западног Балкана применом модела који је био прилагођен земљама које су у то време имале статус кандидата. Чланице ЕУ немају никакву обавезу за учествовање у Програмима ЕУ јер су за њих сва средства обезбеђена из буџета ЕУ, док је за земље кандидате и потенцијалне кандидате обавезан финансијски допринос за учествовање у програмима. Део финансијског учешћа који Република Србија плаћа за учествовање у Програмима ЕУ, може се покрити из средстава Инструмента за претприступну помоћ. Средства ЕУ за сваки програм прекограничне сарадње обезбеђују се једним делом из фонда за регионални развој, а друга половина из средстава ЕУ намењених државама кандидатима и потенцијалним кандидатима за чланство у ЕУ под називом Инструмент за претприступну помоћ (Instrument for Pre-accession Assistance - IPA): Национална ИПА, Вишекорисничка ИПА, Програми ЕУ и Структурни фондови.

У оквиру финансијске перспективе 2014-2020, објављено је пет јавних позива за подношење предлога пројеката у оквиру следећих програма: Бугарска-Србија, Румунија-Србија (два позива), транснационалног програма Дунав и Јадранско-јонског транснационалног програма. Оперативни програми за све програме су одобрени од стране Европске комисије (ЕК).

У току је спровођење треће генерације ових програма у Србији (2014-2020.), а у текућем периоду на подручју Плана спроводе се програми:

- Interreg IPA програм прекограничне сарадње Румунија - Србија;
- Interreg IPA програм прекограничне сарадње Мађарска - Србија;
- Interreg IPA програм прекограничне сарадње Хрватска - Србија.

У текућем периоду програми су бирали највише четири од осам тематских приоритета:

1. запошљавање, покретљивост радне снаге, социјална инклузија, здравствена и социјална заштита;

³⁶ www.evropa.gov.rs/cbc/PublicSite/Default.aspx



2. животна средина, прилагођавање климатским променама, превенција ризика, одржива енергија и енергетска ефикасност;
3. одржива саобраћајна и јавна инфраструктура;
4. туризам, културно и природно наслеђе;
5. омладина и образовање;
6. локална и регионална управа, планирање и изградња административних капацитета;
7. конкурентност и развој малих и средњих предузећа и
8. истраживање, технолошки развој, иновације и информационо-комуникационе технологије.

Програми у којима учествују пограничне области Србије највише су се оријентисали на тематске приоритете бр. 2 и бр. 4, који се односе на заштиту животне средине и туризам, културно и природно наслеђе.

3.4. УЧЕСНИЦИ У ИМПЛЕМЕНТАЦИЈИ

- Општина Сента;
- Фонд за развој Републике Србије, Београд;
- РС, АПВ, Покрајински секретаријат за урбанизам и заштиту животне средине, Нови Сад;
- РС, АПВ, Покрајински секретаријат за привреду и туризам, Нови Сад;
- РС, АПВ, Покрајински секретаријат за енергетику, грађевинарство и саобраћај, Нови Сад;
- РС, АПВ, Покрајински секретаријат за пољопривреду, водопривреду и шумарство, Нови Сад;
- Управа за капитална улагања АП Војводине, Нови Сад;
- Развојни фонд АП Војводине, Нови Сад;
- Покрајински Фонд за развој пољопривреде, Нови Сад;
- ЈП“ Путеви Србије“ Београд;
- Акционарско друштво за управљање јавном железничком инфраструктуром, „ИНФРАСТРУКТУРА ЖЕЛЕЗНИЦЕ СРБИЈЕ“ А.Д. Сектор за инвестиције, развој и технологију, Београд;
- Министарство грађевинарства, саобраћаја и инфраструктуре, Сектор за водни саобраћај и безбедност пловидбе, Београд;
- Покрајински завод за заштиту природе, Нови Сад;
- Међуопштински завод за заштиту споменика културе, Суботица;
- ЕПС Дистрибуција д.о.о. Београд, Београд;
- АД Електромрежа Србије, Београд;
- Предузеће за телекомуникације „Телеком Србија“, Дирекција за технику, Сектор за фиксну приступну мрежу, Служба за планирање и изградњу мреже Нови Сад, Одељење за планирање и изградњу мреже Суботица;
- ЈВП „Воде Војводине“, Нови Сад;
- ЈП „Србијагас“, Нови Сад;
- НИС АД Нови Сад, ГАСПРОМ ЊЕФТ, Нови Сад;
- ЈП „ЕЛГАС“ Сента, Сента;
- Јавно комунално стамбено предузеће Сента, Сента;
- ЈП „Војводинашуме“ Нови Сад, ШГ „Сомбор“, Сомбор;
- Туристичка организација општине Сента, Сента.

3.5. МЕРЕ И ИНСТРУМЕНТИ ЗА ИМПЛЕМЕНТАЦИЈУ

Управљање заштитом, развојем, уређењем и коришћењем подручја које обухвата План, засниваће се на развојно-управљачким документима (програми и планови), изворима финансирања, стимулативним политикама, институционалној подршци, информатичкој, промотерско-маркентишкој, истраживачкој и другим подршкама.

Развој, уређење, коришћење и заштита простора у обухвату Плана, односно реализација планских решења засниваће се на инструментима за имплементацију План, које се базирају на:

- економско-финансијским мерама;
- одговарајућој институционалној подршци;
- нормативним мерама (изради одговарајућих планских докумената и програма) и
- информатичкој подршци.



Економско финансијске мере и институционална подршка

Извори финансирања за развој планског подручја зависиће од врсте приоритетних пројеката који ће се реализовати. Основне линије финансирања чиниће буџетска средства, као и учешће у различитим програмима прекограничне и регионалне сарадње у циљу коришћења средстава из предприступних и структурних развојних фондова (Instrument for Pre-accession Assistance-IPA). Финансијско-економске мере подразумевају и учешће општине у реализацији регионалних пројеката. Извори за финансирање приоритетних пројеката просторног уређења, обезбедиће се, поред буџета и из других извора финансирања заснованих на јавно-приватном партнерству.

Институционална подршка се односи на **активно учешће свих субјеката** који су наведени као учесници у имплементацији овог Плана.

Нормативне мере

У складу са мерама и смерницама за спровођење Плана, приоритетне су активности на уређењу насеља Сента, израда планова детаљне регулације и усаглашавање остале планске документације у надлежности ЈЛС.

Информатичка подршка

Праћење и координација активности на реализацији Плана потребно је обезбедити кроз одговарајући информациони систем којим је потребно, поред праћења спровођења мера заштите, уређења и коришћења подручја, омогућити обједињено праћење туристичке понуде, као и праћење комплементарних, секторских активности. Адекватан информациони систем би кроз прецизно дефинисане показатеље омогућио перманентну процену укупних ефеката заштите и развоја подручја, као и евентуално доношење корективних одлука, у односу на усвојена планска решења.

Примена плана

Ступањем на снагу овог Плана престају да важе следећи плански документи:

- Просторни план општине Сента („Службени лист општине Сента“, број 7/08);
- План општег уређења насеља Богараш („Службени лист општине Сента“, број 7/08);
- План општег уређења насеља Горњи Брег („Службени лист општине Сента“, број 7/08);
- План општег уређења насеља Кеве („Службени лист општине Сента“, број 7/08);
- План општег уређења насеља Торњош („Службени лист општине Сента“, број 7/08).



106.

На основу члана 27. става 10. Закона о јавној својини („Службени гласник РС“, број 72/2011, 88/2013, 105/2014, 104/2016 – др. закон, 108/2016, 113/2017, 95/2018 и 153/2020), члана 32. става 1. тачке 20. Закона о локалној самоуправи („Службени гласник РС“, број 129/2007, 83/2014 – други закон, 101/2016 – други закон и 47/2018) и члана 46. тачке 36. Статута општине Сента („Службени лист општине Сента“, број 4/2019), Скупштина општине Сента на седници одржаној дана 29. јуна 2021. године донела је

О Д Л У К У
О ОТУЂЕЊУ ДЕЛА НЕПОКРЕТНОСТИ ИЗ ЈАВНЕ СВОЈИНЕ ОПШТИНЕ
СЕНТА

Члан 1.

Овом одлуком, у складу са законом, врши се отуђење дела непокретности из јавне својине Општине Сента поступком прикупљања писмених понуда и то:

- градско грађевинско земљиште – земљиште под зградом и другим објектом површине 139 м² које се налази у Сенти, ул. Грофа Лајоша Баћањија, на катастарској парцели број 3703/1 КО Сента, уписано као јавна својина Општине Сента у 1/1 делу у Лист непокретности број 18993 КО Сента,

- објекат број 1 - породична стамбена зграда површине 139 м² која се налази у Сенти, ул. Грофа Лајоша Баћањија бр. 42/А, на катастарској парцели број 3703/1 КО Сента, уписана као јавна својина Општине Сента у 1/4 делу у Лист непокретности број 18993 КО Сента.

Члан 2.

Утврђује се почетна односно најнижа купопродајна цена непокретности која се отуђује из јавне својине према висини тржишне вредности предметне непокретности према следећем:

- Почетна односно најнижа купопродајна цена 1/1 дела градског грађевинског земљишта – земљиште под зградом и другим објектом, површине 139 м² које се налази у Сенти, ул. Грофа Лајоша Баћањија на катастарској парцели број 3703/1 КО Сента и уписано је у Лист непокретности број 18993 КО Сента, износи 1.190,00 ЕУР,
- Почетна односно најнижа купопродајна цена ¼ идеалног дела објекта број 1 - породична стамбена зграда површине 139 м² која се налази у Сенти, ул. Грофа Лајоша Баћањија бр. 42/А, на катастарској парцели број 3703/1 КО Сента и уписана је у Лист непокретности број 18993 КО Сента, износи 6.200,00 ЕУР.



Свеукупна почетна односно најнижа купопродајна цена предметне непокретности износи 7.390,00 ЕУР.

Члан 3.

Образује се комисија ради спровођења поступка прикупљања писмених понуда за отуђење непокретности из члана 1. ове одлуке из јавне својине Општине Сента и ради достављања записника Скупштини општине Сента по окончаном поступку прикупљања писмених понуда и утврђеним предлогом да се предметна непокретност отуђи најповољнијем понуђачу који је понудио највишу купопродајну цену, у саставу:

Едит Шарњаи Рожа, председник Комисије,
Ливиа Копас Месарош, члан Комисије,
Валерија Туза, члан Комисије,
Мариана Кањо, члан Комисије,
Корнелија Виг, члан Комисије.

Члан 4.

Ова одлука ступа на снагу осмог дана од дана објављивања у „Службеном листу општине Сента“.

Образложење:

Према члану 27. став 10. Закона о јавној својини („Службени гласник РС“, број 72/2011, 88/2013, 105/2014, 104/2016 – др. закон, 108/2016, 113/2017, 95/2018 и 153/2020), о прибављању ствари и располагању стварима у својини јединице локалне самоуправе под условима прописаним законом, одлучује орган јединице локалне самоуправе одређен у складу са законом и статутом јединице локалне самоуправе.

Према члану 29. став 1. тог закона непокретне ствари прибављају се у јавну својину и отуђују из јавне својине, полазећи од тржишне вредности непокретности, коју је проценио порески или други надлежни орган или лиценцирани проценитељ, у поступку јавног надметања, односно прикупљањем писмених понуда, ако законом није другачије одређено.

Према члану 2. став 1. Уредбе о условима прибављања и отуђења непокретности непосредном погодбом и давања у закуп ствари у јавној својини, односно прибављања и уступања искоришћавања других имовинских права, као и поступцима јавног надметања и прикупљања писмених понуда („Службени гласник Републике Србије“, број 16/2018) непокретности у јавној својини и друга имовинска права прибављају се и отуђују, односно уступају у поступку јавног надметања или прикупљања писмених понуда, а изузетно непосредном погодбом, под условима утврђеним Законом и овом уредбом. Према ставу 2. истог члана



почетна, односно најнижа, односно највиша купопродајна цена непокретности која се прибавља или отуђује из јавне својине утврђује се у односу на висину тржишне вредности предметне непокретности, изражене у еврима, с тим што се исплата врши у динарској противвредности по средњем званичном курсу Народне банке Србије на дан уплате. Према ставу 4. истог члана, купопродајна цена непокретности из става 2. овог члана, односно накнада из става 3. овог члана утврђује се на основу акта надлежног пореског органа, лиценцираног проценитеља или другог надлежног органа, којим је извршена процена тржишне вредности непокретности, односно другог имовинског права.

Према члану 19. став 1. Уредбе о условима прибављања и отуђења непокретности непосредном погодбом и давања у закуп ствари у јавној својини, односно прибављања и уступања искоришћавања других имовинских права, као и поступцима јавног надметања и прикупљања писмених понуда („Службени гласник Републике Србије“, број 16/2018), након доношења акта о отуђењу непокретности из јавне својине, надлежни орган формира комисију и објављује оглас о спровођењу поступка јавног надметања или прикупљања писмених понуда за отуђење непокретности из јавне својине, који мора да буде објављен у дневном листу који се дистрибуира на целој територији Републике Србије.

Према члану 20. став 1. Уредбе о условима прибављања и отуђења непокретности непосредном погодбом и давања у закуп ствари у јавној својини, односно прибављања и уступања искоришћавања других имовинских права, као и поступцима јавног надметања и прикупљања писмених понуда („Службени гласник Републике Србије“, број 16/2018) поступак отуђења непокретности из јавне својине спроводи комисија из члана 19. став 1. ове уредбе. Према члану 21. став 1. исте уредбе о току поступка из члана 20. ове уредбе, комисија води записник и по окончаном поступку јавног надметања, односно отварања писмених понуда утврђује предлог да се непокретност у јавној својини отуђи понуђачу који је понудио највишу купопродајну цену, а према ставу 2. истог члана одлуку да се непокретност у јавној својини отуђи понуђачу који је понудио највишу купопродајну цену, након спроведеног поступка јавног надметања или прикупљања писмених понуда, доноси надлежни орган.

Према члану 32. став 1. тачка 20. Закона о локалној самоуправи („Службени гласник РС“, бр. 129/2007, 83/2014 – други закон, 101/2016 – други закон и 47/2018) Скупштина општине, у складу са законом обавља и друге послове утврђене законом и статутом.

Према члану 45. тачка 36. Статута општине Сента („Службени лист општине Сента“, број 4/2019), Скупштина општине, у складу са законом покреће поступак и одлучује о прибављању непокретности у јавну својину Општине и отуђењу непокретности из јавне својине Општине, односно преносу права коришћења непокретности и заснивању права службености или хипотеке на непокретностима која су у јавној својини Општине, у складу са законом којим се уређује јавна својина.



Дана 17. 02. 2021. године Золтан Мартоноши из Сенте обратио се Одсеку за имовинско-правне послове Општинске управе општине Сента у својству сувласника непокретности породичне стамбене зграде бр. 1 у Сенти, ул. Грофа Лајоша Баћањија бр. 42/А, која је изграђена на парц. бр. 3703/1 земљиште под зградом-објектом у површини 01 а 39 м² са предлогом да откупи сувласнички део Општине Сента са исплатом купопродајне цене на дан закључења купопродајног уговора и сношењем трошкова преписа од стране купца.

Увидом у Лист непокретности број 18993 КО Сента од 04. 03. 2021. године Одсек за имовинско-правне послове Одељења за грађевинске и комуналне послове Општинске управе општине Сента је установио да је Општина Сента носилац права јавне својине градског грађевинског земљишта – земљиште под зградом и другим објектом површине 139 м² које се налази у Сенти, ул. Грофа Лајоша Баћањија на катастарској парцели број 3703/1 КО Сента у 1/1 делу и објекта број 1 породична стамбена зграда површине 139 м² које се налази у Сенти, ул. Грофа Лајоша Баћањија бр. 42/А, на катастарској парцели број 3703/1 КО Сента у 1/4 делу.

Дана 04. 03. 2021. године Одсек за имовинско-правне послове Одељења за грађевинске и комуналне послове Општинске управе општине Сента обратио се Агенцији за реституцију следећим Захтевом за достављање података: „С обзиром да Општина Сента намерава да отуђи свој удео објекта број 1 односно грађевинског земљишта које непокретности су уписане у Лист непокретности број 18993 КО Сента и које се налазе на катастарској парцели број 3703/1 КО Сента, молимо Вас да нам у смислу члана 62. Закона о враћању одузете имовине и обештећењу („Службени гласник РС“, број 72/2011, 108/2013, 142/2014, 88/2015 – одлука УС, 95/2018 и 153/2020) доставите податак да ли су сви поступци на основу пријава поднетих у складу са Законом о пријављивању и евидентирању одузете имовине („Службени гласник РС“, број 45/05), а ради враћања предметних непокретности бившим власницима односно њиховим правним следбеницима правноснажно окончани“.

Дана 01. 04. 2021. године Агенција за реституцију је издала обавештење број: 446-06-021-000613/2021-01 према којем:

„Увидом у електронску базу података Агенције за реституцију, утврђено је да није поднет захтев за враћање одузете имовине, одн. обештећење, у складу са Законом о враћању одузете имовине и обештећењу („Службени гласник РС“, број 72/2011, 108/2013, 142/2014 и 88/2015–УС), који се односи на преостали удео од $\frac{1}{4}$ на непокретности: ванкњижном пословном простору у приземљу породичне стамбене зграде – објекат преузет из земљишне књиге, означен под бр. 1, у ул. Грофа Лајоша Баћањија бр. 42/А, постојећи на КП бр. 3703/1 КО Сента.

На званичном веб-сајту Агенције за реституцију www.restitucija.gov.rs, објављени су изводи из захтева из члана 42. став 1. Закона о враћању одузете имовине и обештећењу.“



Према Извештају о процени тржишне вредности непокретности израђеној од стране ПРОЦЕНА ПЛУС д.о.о. за судско вештачење и инжењеринг, област вештачења и ужа специјалност: грађевинарство – идентификација и процена некретнина, вредност некретнина и сл., са седиштем у Суботици, ул. Храстова бр. 38/2, вредност 1/4 идеалног дела предметног објекта је 6.200,00 ЕУР, а усвојена тржишна вредност 1/1 дела земљишта износи 1.190,00 ЕУР, то јест свеукупна вредност дела предметне непокретности у јавној својини Општине Сента износи 7.390,00 ЕУР.

На основу напред наведених, Општинско веће општине Сента, као овлашћени предлагач аката које доноси Скупштина општине Сента предложило је доношење Одлуке о отуђењу дела непокретности из јавне својине Општине Сента.

Скупштина општине Сента, након разматрања предлога Општинског већа општине Сента за доношење Одлуке о отуђењу дела непокретности из јавне својине Општине Сента и мишљења Одбора за урбанизам, стамбено-комуналне делатности и екологију, донела је одлуку као у диспозитиву.

Република Србија
Аутономна Покрајина Војводина
Општина Сента
Скупштина општине Сента
Број: 46-5/2021-I
Дана: 29. јуна 2021. године
С е н т а

Председница Скупштине општине Сента
Жофиа Сабо Декањ с. р.

**107.**

На основу члана 99. Закона о планирању и изградњи („Службени гласник Републике Србије“, бр. 72/2009, 81/2009 - испр., 64/2010 – одлука УС, 24/2011, 121/2012, 42/2013 – одлука УС, 50/2013 – одлука УС, 98/2013 – одлука УС, 132/2014, 145/2014, 83/2018, 31/2019, 37/2019 – др. закон, 9/2020 и 52/2021), члана 32. става 1. тачке 20. Закона о локалној самоуправи („Службени гласник РС“, број 129/2007, 83/2014 – други закон, 101/2016 – други закон и 47/2018) и члана 46. тачке 36. Статута општине Сента („Службени лист општине Сента“, број 4/2019), Скупштина општине Сента на седници одржаној дана 29. јуна 2021. године донела је

О Д Л У К У
О ОТУЂЕЊУ НЕИЗГРАЂЕНОГ ГРАЂЕВИНСКОГ ЗЕМЉИШТА ИЗ ЈАВНЕ
СВОЈИНЕ ОПШТИНЕ СЕНТА

Члан 1.

Овом одлуком, у складу са законом, врши се отуђење неизграђеног грађевинског земљишта из јавне својине Општине Сента поступком прикупљања писмених понуда и то:

- градског грађевинског земљишта – грађевинске парцеле површине 52 м² које се налази у Сенти, ул. Кодаљ Золтана, на катастарској парцели број 1985/6 КО Сента, уписано као јавна својина Општине Сента у 1/1 делу у Лист непокретности број 18465 КО Сента.

Члан 2.

Утврђује се почетна односно најнижа купопродајна цена непокретности која се отуђује из јавне својине према висини тржишне вредности предметне непокретности према следећем:

- Почетна односно најнижа купопродајна цена 1/1 дела градског грађевинског земљишта – грађевинске парцеле површине 52 м² које се налази у Сенти, ул. Кодаљ Золтана, на катастарској парцели број 1985/6 КО Сента и уписано је у Лист непокретности број 18465 КО Сента, износи 35.360,00 динара.

Члан 3.

Задужује се председник Општине Сента да спроводи поступак отуђења непокретности из члана 1. ове одлуке сходно законским и подзаконским прописима и одредбама Одлуке о грађевинском земљишту („Службени лист општине Сента“, број 17/2009, 25/2010, 2/2014, 8/2019 и 36/2020).

Члан 4.

Ова одлука ступа на снагу осмог дана од дана објављивања у „Службеном листу општине Сента“.



Образложење:

Према члану 99. став 1. Закона о планирању и изградњи („Службени гласник Републике Србије“, бр. 72/2009, 81/2009 - испр., 64/2010 – одлука УС, 24/2011, 121/2012, 42/2013 – одлука УС, 50/2013 – одлука УС, 98/2013 – одлука УС, 132/2014, 145/2014, 83/2018, 31/2019, 37/2019 – др. закон, 9/2020 и 52/2021) отуђење неизграђеног грађевинског земљишта у јавној својини спроводи се јавним надметањем или прикупљањем понуда јавним огласом, по тржишним условима, у складу са овим законом. Према ставу 5. истог члана поступак, услове и програм отуђења грађевинског земљишта у јавној својини аутономне покрајине, односно јединице локалне самоуправе, уређује аутономна покрајина, односно јединица локалне самоуправе, док према ставу 13. истог члана о отуђењу или размени грађевинског земљишта у јавној својини, по спроведеном поступку јавног надметања, прикупљања понуда или непосредне погодбе, надлежни орган доноси одлуку, која се доставља свим учесницима у поступку јавног надметања, односно прикупљања понуда.

Према члану 32. став 1. тачка 20. Закона о локалној самоуправи („Службени гласник РС“, бр. 129/2007, 83/2014 – други закон, 101/2016 – други закон и 47/2018) Скупштина општине, у складу са законом обавља и друге послове утврђене законом и статутом.

Према члану 45. тачка 21. Статута општине Сента („Службени лист општине Сента“, број 4/2019), Скупштина општине, у складу са законом доноси годишње и средњорочне програме уређивања грађевинског земљишта, одлучује о отуђењу грађевинског земљишта у складу са законом и прописом Општине.

Дана 05. 02. 2021. године Иштван Ленђел из Сенте обратио се локалној самоуправи Општине Сента у својству власника суседне парцеле да му се прода грађевинско земљиште површине 52 м² које се налази на катастарској парцели број 1985/6 КО Сента.

Увидом у Лист непокретности број 18465 КО Сента од 04. 03. 2021. године Одсек за имовинско-правне послове Одељења за грађевинске и комуналне послове Општинске управе општине Сента је установио да је Општина Сента у Лист непокретности број 18465 КО Сента у 1/1 делу уписана као носилац права јавне својине градског грађевинског земљишта – грађевинске парцеле површине 52 м² које се налази у Сенти, ул. Кодалъ Золтана, на катастарској парцели број 1985/6 КО Сента.

Дана 27. 05. 2021. године Агенција за реституцију је на захтев Одсека за имовинско-правне послове Одељења за грађевинске и комуналне послове Општинске управе општине Сента издала обавештење број: 446-06-021-000612/2021-01 према којем:



„Увидом у електронску базу података Агенције за реституцију, а на основу достављених података, утврђено је да није поднет захтев за враћање одузете имовине, одн. обештећење, у складу са Законом о враћању одузете имовине и обештећењу („Службени гласник РС“, број 72/2011, 108/2013, 142/2014 и 88/2015–УС), који се односи на грађевинско земљиште на КП бр. 1985/6, уписано у ЛН 18465 КО Сента.

На званичном веб-сајту Агенције за реституцију www.restitucija.gov.rs, објављени су изводи из захтева из члана 42. став 1. Закона о враћању одузете имовине и обештећењу.“

Према Процени вредности непокретности број 46-3/2021-IV/05 коју је израдила Одсек за локалну пореску администрацију Општинске управе општине Сента дана 10. 06. 2021. године, процењена вредност грађевинског земљишта површине 52 м² које се налази на катастарској парцели број 1985/6 КО Сента износи 35.360,00 динара.

На основу увида у допис Одсека за урбанизам, грађевинске и комуналне послове Одељења за грађевинске и комуналне послове Општинске управе општине Сента број 350-34/2021-IV/05 од 11. 05. 2021. године, Одсек за имовинско-правне послове Одељења за грађевинске и комуналне послове Општинске управе општине Сента утврдио је да у смислу члана 99. став 7. и 8. Закона о планирању и изградњи („Службени гласник Републике Србије“, бр. 72/2009, 81/2009 - испр., 64/2010 – одлука УС, 24/2011, 121/2012, 42/2013 – одлука УС, 50/2013 – одлука УС, 98/2013 – одлука УС, 132/2014, 145/2014, 83/2018, 31/2019, 37/2019 – др. закон, 9/2020 и 52/2021) нема законских сметњи за отуђење предметног неизграђеног грађевинског земљишта из јавне својине Општине Сента.

На основу напред наведених, Општинско веће општине Сента, као овлашћени предлагач аката које доноси Скупштина општине Сента предложило је доношење Одлуке о отуђењу неизграђеног грађевинског земљишта из јавне својине Општине Сента.

Скупштина општине Сента, након разматрања предлога Општинског већа општине Сента за доношење Одлуке о отуђењу неизграђеног грађевинског земљишта из јавне својине Општине Сента и мишљења Одбора за урбанизам, стамбено-комуналне делатности и екологију, донела је одлуку као у диспозитиву.

Република Србија
Аутономна Покрајина Војводина
Општина Сента
Скупштина општине Сента
Број: 46-3/2021-I
Дана: 29. јуна 2021. године
С е н т а

Председница Скупштине општине Сента
Жофиа Сабо Декањ с. р.



108.

На основу члана 27. става 10. Закона о јавној својини („Службени гласник РС“, број 72/2011, 88/2013, 105/2014, 104/2016 – др. закон, 108/2016, 113/2017, 95/2018 и 153/2020), члана 32. става 1. тачке 20. Закона о локалној самоуправи („Службени гласник РС”, бр. 129/2007, 83/2014 – други закон, 101/2016 – други закон и 47/2018) и члана 45. тачке 36. Статута општине Сента („Службени лист општине Сента“, број 4/2019), Скупштина општине Сента на седници одржаној дана 29. јуна 2021. године донела је

О Д Л У К У
О ПРИБАВЉАЊУ УДЕЛА НЕПОКРЕТНОСТИ У ЈАВНУ СВОЈИНУ
ОПШТИНЕ СЕНТА НЕПОСРЕДНОМ ПОГОДБОМ ПУТЕМ РАЗМЕНЕ

Члан 1.

Овом одлуком, у складу са законом, врши се прибављање удела непокретности у јавну својину Општине Сента непосредном погодбом путем размене са физичким лицима Јаношем Иваном и Естером Иваном и то:

1. предметним поступком размене Општина Сента прибавља у јавну својину право својине 25/404 удела градског грађевинског земљишта – земљишта под делом зграде односно њиве 1. класе укупне површине 404 м² које се налази у Сенти, ул. Арпадова, на катастарској парцели број 1970 КО Сента и уписано је у Лист непокретности број 5526 КО Сента које је дефинисано као привремена парцела број 2 и привремена парцела број 3 на скици геодетског обележавања деобе и спајања парцела који представља део Пројекта геодетског обележавања деобе и спајања парцела број 17/2021 који је израђен од стране Геодетског бироа „Меридијан пројект“, са седиштем у Новом Саду, ул. Ложионичка бр. 51. дана 24. 02. 2021. године;

2. предметним поступком размене Општина Сента преноси на Јаноша Ивана и Естера Ивана део права својине над следећом непокретношћу:

- по 13/309-13/309, тј. укупно 26/309 удела градског грађевинског земљишта – грађевинске парцеле укупне површине 309 м² које се налази у Сенти, ул. Кодаљ Золтана, на катастарској парцели број 1992 КО Сента и уписано је у Лист непокретности број 18465 КО Сента које је дефинисано као привремена парцела број 9 на скици геодетског обележавања деобе и спајања парцела који представља део Пројекта геодетског обележавања деобе и спајања парцела број 17/2021 који је израђен од стране Геодетског бироа „Меридијан пројект“, са седиштем у Новом Саду, ул. Ложионичка бр. 51. дана 24. 02. 2021. године.

Члан 2.

Утврђују се почетна односно највиша купопродајна цена удела непокретности који се прибавља у јавну својину Општине Сента непосредном погодбом путем размене, као и почетна односно најнижа купопродајна цена удела непокретности који се



истим поступком отуђује из јавне својине према висини тржишне вредности предметних непокретности према следећем:

- Почетна односно најнижа купородајна цена 26/309 удела градског грађевинског земљишта – грађевинске парцеле укупне површине 309 м2 које се налази у Сенти, ул. Кодаљ Золтана, на катастарској парцели број 1992 КО Сента и уписано је у Лист непокретности број 18465 КО Сента износи 150,38 ЕУР,
- Почетна односно највиша купородајна цена 25/404 удела градског грађевинског земљишта – земљишта под делом зграде односно њиве 1. класе укупне површине 404 м2 које се налази у Сенти, ул. Арпадова, на катастарској парцели број 1970 КО Сента и уписано је у Лист непокретности број 5526 КО Сента , износи 144,59 ЕУР.

Сходно наведеним почетним купопродајним ценама из става 1. овог члана, при непосредној погодби треба водити рачуна о томе да део непосредне погодбе треба да буде и утврђивање обавезе приватних стицаоца да Општини Сента доплате разлику тржишне вредности удела непокретности које се размењују и то у року до 20 дана од дана закључења уговора у новчаном износу динарске противвредности од најмање 5,79 евра, по средњем курсу Народне Банке Србије на дан доплате.

Члан 3.

Образује се комисија ради спровођења поступка прибављања непокретности описаном у члану 1. ове Одлуке непосредном погодбом путем размене и достављања записника Скупштини Општине Сента са одговарајућим предлогом ради доношења коначне одлуке о прибављању непокретности непосредном погодбом путем размене у саставу:

Едит Шарњаи Рожа, председник Комисије,
Ливиа Копас Месарош, члан Комисије,
Валерија Туза, члан Комисије,
Мариана Кањо, члан Комисије,
Корнелија Виг, члан Комисије.

Члан 4.

Ова одлука ступа на снагу осмог дана од дана објављивања у „Службеном листу општине Сента“.

Образложење:

Према члану 99. став 19. Закона о планирању и изградњи („Службени гласник Републике Србије“, бр. 72/2009, 81/2009 - испр., 64/2010 – одлука УС, 24/2011, 121/2012, 42/2013 – одлука УС, 50/2013 – одлука УС, 98/2013 – одлука УС, 132/2014, 145/2014, 83/2018, 31/2019, 37/2019 – др. закон, 9/2020 и 52/2021)



грађевинско земљиште се прибавља у јавну својину у складу са одредбама Закона о јавној својини које се односи на прибављање других непокретности у јавну својину, док према ставу 21. овог члана прибављањем грађевинског земљишта у јавну својину сматра се и размена непокретности.

Према члану 27. став 10. Закона о јавној својини („Службени гласник РС“, број 72/2011, 88/2013, 105/2014, 104/2016 – др. закон, 108/2016, 113/2017, 95/2018 и 153/2020), о прибављању ствари и располагању стварима у својини јединице локалне самоуправе под условима прописаним законом, одлучује орган јединице локалне самоуправе одређен у складу са законом и статутом јединице локалне самоуправе. Према члану 29. став 1. тог закона непокретне ствари прибављају се у јавну својину и отуђују из јавне својине, полазећи од тржишне вредности непокретности, коју је проценио порески, односно други надлежни орган или лиценцирани проценитељ, у поступку јавног надметања, односно прикупљањем писмених понуда, ако законом није друкчије одређено, док према ставу 2. истог члана прибављањем непокретних ствари у смислу става 1. овог члана, сматра се и размена непокретности и изградња објеката.

Према члану 30. став 1. напред споменутог закона изузетно од члана 29. став 1. овог закона, непокретности се могу прибавити у јавну својину путем размене непосредном погодбом, под следећим условима: 1) ако је таква размена у интересу Републике Србије, аутономне покрајине или јединице локалне самоуправе, односно ако се тиме обезбеђују већи приходи за носиоца права јавне својине или бољи услови за ефикасно вршење његових права и дужности; 2) ако се непокретности размењују под тржишним условима; 3) ако је тржишна вредност непокретности у јавној својини већа од тржишне вредности непокретности које се прибавља у јавну својину на име размене, уговори доплата разлике у новцу у року до 20 дана од дана закључења уговора, док према ставу 2. овог члана предлог акта, односно акт о прибављању непокретности из става 1. овог члана мора да садржи образложење из кога се може утврдити постојање околности из става 1. тачка 1) овог члана.

Према члану 3. став 1. тачка 3. Уредбе о условима прибављања и отуђења непокретности непосредном погодбом и давања у закуп ствари у јавној својини, односно прибављања и уступања искоришћавања других имовинских права, као и поступцима јавног надметања и прикупљања писмених понуда („Службени гласник Републике Србије“, број 16/2018) непокретности се могу прибавити у јавну својину непосредном погодбом, али не изнад од стране надлежног органа процењене тржишне вредности непокретности, ако у конкретном случају то представља једино могуће решење, под којим се подразумева случај када непокретност која се прибавља у јавну својину по својим карактеристикама једина одговара потребама власника, корисника односно носиоца права коришћења, с тим да предлог акта односно акт о оваквом располагању садржи образложење разлога оправданости и целисходности прибављања са аспекта остварења интереса Републике Србије, аутономне покрајине или јединице локалне самоуправе и



разлоге због којих се прибављање не би могао реализовати јавним надметањем, односно прикупљањем писмених понуда.

Према члану 3. став 3. Уредбе о условима прибављања и отуђења непокретности непосредном погодбом и давања у закуп ствари у јавној својини, односно прибављања и уступања искоришћавања других имовинских права, као и поступцима јавног надметања и прикупљања писмених понуда („Службени гласник Републике Србије“, број 16/2018), пошто надлежни орган донесе акт да се непокретност прибави у јавну својину, односно отуђи из јавне својине непосредном погодбом, формира комисију која по окончаном поступку непосредне погодбе записник са одговарајућим предлогом, доставља надлежном органу, док према ставу 4. истог члана одлуку о предлогу комисије из става 3. овог члана у погледу прибављања непокретности у јавну својину, односно отуђења непокретности из јавне својине, након спроведеног поступка непосредне погодбе, доноси надлежни орган.

Према члану 32. став 1. тачка 20. Закона о локалној самоуправи („Службени гласник РС“, бр. 129/2007, 83/2014 – други закон, 101/2016 – други закон и 47/2018) Скупштина општине, у складу са законом обавља и друге послове утврђене законом и статутом.

Према члану 45. тачка 36. Статута општине Сента („Службени лист општине Сента“, број 4/2019), Скупштина општине, у складу са законом покреће поступак и одлучује о прибављању непокретности у јавну својину Општине и отуђењу непокретности из јавне својине Општине, односно преносу права коришћења непокретности и заснивању права службености или хипотеке на непокретностима која су у јавној својини Општине, у складу са законом којим се уређује јавна својина.

У насељеном месту Сента већ деценијама један од највећих проблема представљају замршени имовинско-правни односи у тзв. „блоку 38“.

Ради решавања дела те проблематике неопходно је прибавити у јавну својину Општине Сента део грађевинског земљишта које се налази на катастарској парцели број 1970 КО Сента на којима су изграђени објекти приватних власника са којима је давне 1978. године Самуправна интересна заједница комуналних делатности Сента закључила Уговор о додели неизграђеног грађевинског земљишта на коришћење односно Уговор о накнади за додељено неизграђено грађевинско земљиште чиме је приватним власницима наведених објеката уступано земљиште ради изградње, упркос томе да нити Самуправна интересна заједница комуналних делатности Сента, нити Општина Сента никад нису правноснажно постали власници одређених делова земљишта којег су доделили за изградњу, а адекватно сређивање имовинско-правних односа ни касније није урађено; са друге стране приватни власници предметне парцеле који су услед описане ситуације већ деценијама спречени да користе део грађевинског земљишта на наведеној катастарској парцели већ више година користе део грађевинског земљишта које се



налази на катастарској парцели број 1992 КО Сента који се налази у јавној својини Општине Сента.

Како би се некако започео са решавањем наведене проблематике налик Гордијевом чвору, први корак би требао да буде размена удела предметних непокретности чиме би се створили услови да Општина Сента касније приступи новом поступку размене новостечених удела грађевинског земљишта и да у поступку препарцелације, које ће се извршити сходно Пројекту геодетског обележавања деобе и спајања парцела број 17/2021 који је израђен од стране Геодетског бироа „Меридијан пројект“, са седиштем у Новом Саду, ул. Ложионичка бр. 51. дана 24. 02. 2021. године, решава део проблематике замршених имовинско-правних односа у тзв. блоку 38.

Пошто без прибављања дела грађевинског земљишта које се налази на катастарској парцели број 1970 КО Сента не може ни да се започне са решавањем описаног Гордијевог чвора, јасно је да је прибављање непокретности у јавну својину Општине Сента непосредном погодбом путем размене у интересу Општине Сента како би се створили услови за ефикасно вршење њених дужности, као и то да предметно прибављање представља једино могуће решење с обзиром на околност да део грађевинског земљишта које се налази на катастарској парцели број 1970 КО Сента по својим карактеристикама једина одговара потребама Општине Сента која је власник грађевинског земљишта које се налази на катастарској парцели број 1992 КО Сента чији део се размењује за део грађевинског земљишта које се прибавља у јавну својину Општине Сента. Наведене чињенице представљају разлог оправданости и целисходности прибављања удела предметне непокретности путем размене са аспекта остварења интереса Општине Сента као и разлоге због којих се прибављање не би могао реализовати јавним надметањем, односно прикупљањем писмених понуда.

Дана 31. 05. 2021. године Агенција за реституцију је на захтев Одсека за имовинско-правне послове Одељења за грађевинске и комуналне послове Општинске управе општине Сента издала обавештење број: 446-06-021-0001300/2021-01 према којем:

„Увидом у електронску базу података Агенције за реституцију, утврђено је да није поднет захтев за враћање одузете имовине, одн. обештећење, који се односи на КП бр. 1992 и 1970, обе КО Сента, у складу са Законом о враћању одузете имовине и обештећењу („Службени гласник РС“, број 72/2011, 108/2013, 142/2014, 88/2015–УС, 95/2018 и 153/2020).

На званичном веб-сајту Агенције за реституцију www.restitucija.gov.rs, објављени су изводи из захтева из члана 42. став 1. Закона о враћању одузете имовине и обештећењу.“

Увидом у Лист непокретности број 18465 КО Сента од 09. 06. 2021. године Одсек за имовинско-правне послове Одељења за грађевинске и комуналне послове



Општинске управе општине Сента је установио да је Општина Сента у Лист непокретности број 18465 КО Сента у 1/1 делу уписана као носилац права јавне својине градског грађевинског земљишта – грађевинске парцеле укупне површине 309 м² које се налази у Сенти, ул. Кодаљ Золтана, на катастарској парцели број 1992 КО Сента.

Увидом у Лист непокретности број 5526 КО Сента од 09. 06. 2021. године Одсек за имовинско-правне послове Одељења за грађевинске и комуналне послове Општинске управе општине Сента је установио да су Естер Иван и Јанош Иван у Лист непокретности број 5526 КО Сента у ½-½ делу уписани као власници градског грађевинског земљишта – земљишта под делом зграде односно њиве 1. класе укупне површине 404 м² које се налази у Сенти, ул. Арпадова, на катастарској парцели број 1970 КО Сента.

Према Процени вредности непокретности број 46-3/2021-IV/05 коју је израдила Одсек за локалну пореску администрацију Општинске управе општине Сента дана 10. 06. 2021. године, процењена вредност 26 м² грађевинског земљишта које се налази на катастарској парцели број 1992 КО Сента износи 17.680,00 динара који износ према званичном средњем курсу Народне банке Србије за 10. 06. 2021. године (1 ЕУР = 117,5704 динара) вреди 150,38 евра (заокружено до два децимала), а процењена вредност 25 м² грађевинског земљишта које се налази на катастарској парцели број 1970 КО Сента износи 17.000,00 динара који износ према званичном средњем курсу Народне банке Србије за 10. 06. 2021. године (1 ЕУР = 117,5704 динара) вреди 144,59 евра (заокружено до два децимала).

С обзиром на околност да је тржишна вредност дела непокретности у јавној својини нешто већа од тржишне вредности дела непокретности које се прибавља у јавну својину на име размене, потребно је уговорити да се Општини Сента доплати разлика у вредности удела предметних непокретности у новцу у року до 20 дана од дана закључења уговора о размени.

На основу увида у допис Одсека за урбанизам, грађевинске и комуналне послове Одељења за грађевинске и комуналне послове Општинске управе општине Сента број 350-35/2021-IV/05 од 11. 05. 2021. године, Одсек за имовинско-правне послове Одељења за грађевинске и комуналне послове Општинске управе општине Сента утврдио је да у смислу члана 99. став 7. и 8. Закона о планирању и изградњи („Службени гласник Републике Србије“, бр. 72/2009, 81/2009 - испр., 64/2010 – одлука УС, 24/2011, 121/2012, 42/2013 – одлука УС, 50/2013 – одлука УС, 98/2013 – одлука УС, 132/2014, 145/2014, 83/2018, 31/2019, 37/2019 – др. закон, 9/2020 и 52/2021) нема законских сметњи за отуђење удела предметног грађевинског земљишта из јавне својине Општине Сента непосредном погодбом путем размене.



На основу напред наведених, Општинско веће општине Сента, као овлашћени предлагач аката које доноси Скупштина општине Сента предложило је доношење Одлуке о прибављању удела непокретности у јавну својину Општине Сента непосредном погодбом путем размене.

Скупштина општине Сента, након разматрања предлога Општинског већа општине Сента за доношење Одлуке о прибављању удела непокретности у јавну својину Општине Сента непосредном погодбом путем размене и мишљења Одбора за урбанизам, стамбено-комуналне делатности и екологију, донела је одлуку као у диспозитиву.

Република Србија
Аутономна Покрајина Војводина
Општина Сента
Скупштина општине Сента
Број: 46-18/2021-I
Дана: 29. јуна 2021. године
С е н т а

Председница Скупштине општине Сента
Жофиа Сабо Декањ с. р.



109.

На основу члана 11. став 4. Закона о финансијској подршци породици са децом („Службени гласник РС”, број 113/2017, 50/2018, 46/2021 - одлука УС и 53/2021-одлука УС), члана 35. Закона о друштвеној бризи о деци („Службени лист општине Сента“, бр. бр. 49/92, 29/93, 53/93, 67/93, 28/94, 47/94, 48/94, 25/96, 29/2001, 16/2002 - др. закон, 62/2003 - др. закон, 64/2003 - испр. др. закона, 101/2005 - др. закон, 18/2010 - др. закон и 113/2017 - др. закон) и члана 45. став 1. тачка б) и 43) Статута општине Сента („Службени лист општине Сента“, бр. 4/2019), Скупштина општине Сента на седници одржаној дана 29. јуна 2021. године, донела је

**ОДЛУКУ
О ПРАВИМА НА ФИНАНСИЈСКУ ПОДРШКУ ПОРОДИЦИ СА ДЕЦОМ НА
ТЕРИТОРИЈИ ОПШТИНЕ СЕНТА**

I ОСНОВНЕ ОДРЕДБЕ

Члан 1.

Овом одлуком утврђују се права на финансијску подршку породици са децом за која се средства обезбеђују у буџету општине Сента, услови начин и поступак за њихово остваривање, и организовање манифестације "Дечја недеља" на територији општине Сента.

Члан 2.

Термини изражени у овој одлуци у граматичком мушком роду подразумевају природни мушки и женски род лица на које се односе.

II ПРАВА НА ФИНАНСИЈСКУ ПОДРШКУ ПОРОДИЦИ СА ДЕЦОМ

Члан 3.

Права на финансијску подршку породици са децом из члана 1. ове одлуке су:

1. право на једнократну новчану помоћ за свако живорођено дете,
2. право на једнократну новчану помоћ за тројке и четворке,
3. право на једнократну новчану помоћ за прво дете рођено у новој години,
4. право на регресирање трошкова боравка деце у предшколској установи Дечји вртић „Снежана-Нófехérке“ у Сенти,
5. право на пакет за „ђаке прваке“ основних школа на територији општине Сента и
6. право на суфинансирање трошкова биомедицински потпомогнутог оплођења поступком вантелесне оплодње.

Права са елементима финансијске подршке породици са децом за која се средства обезбеђују у буџету општине Сента, предвиђени су и Одлуком о социјалној



заштити („Службени лист општине Сента“, бр. 29/2016), Правилником за остваривање права на основну и додатну подршку детету и ученику („Службени лист општине Сента“, број 13/2014 и 6/2015) и Правилником о студентским стипендијама („Службени лист општине Сента“, бр. 16/2013 и 25/2017).

Члан 4.

Права из члана 3. став 1. тачка 1, 2 и 3. ове одлуке могу се остварити под условом да је подносилац захтева у тренутку наступања чињеница за које се везује право и у тренутку подношења захтева:

- држављанин Републике Србије,
- има пријављено пребивалиште на територији општине Сента и
- непосредно брине о детету за које остварује право.

Право из члана 3. став 1. тачка 4. ове одлуке може се остварити под условом да је подносилац захтева у тренутку наступања чињеница за које се везује право и у тренутку подношења захтева:

- држављанин Републике Србије,
- има пријављено пребивалиште на територији општине Сента.

Члан 5.

Права из члана 3. став 1. тачка 1-3. ове одлуке примарно остварује мајка детета.

Права из члана 3. став 1. тачка 1-3. ове одлуке може да оствари и отац детета, ако је мајка детета страна држављанка, није жива, напустила је дете, лишена је родитељског права, или је из објективних разлога спречена да непосредно брине о детету, под условом да он испуњава услове из члана 4. став 1. ове одлуке.

Права из члана 3. став 1. тачка 1. ове одлуке може да оствари и старатељ (без својства хранитеља уз накнаду), ако мајка и отац детета нису жива, напустили су дете, лишени су родитељског права, или су из објективних разлога спречени да непосредно брину о детету, под условом да он испуњава услове из члана 4. став 1. ове одлуке.

Право из члана 3. став 1. тачка 4. ове одлуке може да остварује дете предшколског узраста (заступан од стране законског заступника), под условом да испуњава услове из члана 4. став 2. ове одлуке.

Право из члана 3. став 1. тачка 5. ове одлуке остварују ученици који се уписују први разред основне школе на територији општине Сента.

Право из члана 3. став 1. тачка 6. ове одлуке могу да остварују пунолетна и пословно способна жена и мушкарац који воде заједнички живот, у складу са законом којим се уређују породични односи - супружници, односно ванбрачни



партнери (односно који живе у брачној или ванбрачној заједници са лицем супротног пола), и то у породици у којој због стерилитета или привремене неплодности нема деце и који немају децу (претходног реда рођења), а који су способни да врше родитељску дужност и у таквом су психосоцијалном стању на основу кога се оправдано може очекивати да ће бити способни да обављају родитељске дужности, у складу са законом, у интересу детета, под условом да испуњавају следеће услове:

1. да жена у моменту подношења захтева није навршила 45 година живота,
2. да имају држављанство Републике Србије,
3. да имају пребивалиште на територији општине Сента најмање три године пре дана подношења захтева,
4. да испуњавају здравствене критеријуме за биомедицински потпомогнуто оплођење поступком вантелесне оплодње и
5. да су претходно без успеха искористили сва права на лечење стерилитета из средстава обавезног здравственог осигурања.

1. Једнократна новчана помоћ за свако живорођено дете

Члан 6.

Право на једнократну новчану помоћ у износу од 35.000,00 динара остварује мајка за своје живорођено дете.

Члан 7.

Када се приликом порођаја роди двоје или више деце, мајка остварује право на једнократну новчану помоћ за свако своје живорођено дете.

Једнократну новчану помоћ за живорођено дете остварује и мајка која остварује и право из члана 3. став 1. тачка 2 или 3. ове одлуке.

2. Једнократна новчана помоћ за тројке и четворке

Члан 8.

Право на једнократну новчану помоћ за тројке и четворке у износу од 150.000,00 динара остварује мајка када роди тројке или четворке.

3. Једнократна новчана помоћ за прво дете рођено у новој години

Члан 9.

Право на једнократну новчану помоћ за прво дете рођено у новој години у износу од 30.000,00 динара остварује мајка са пребивалиштем на територији општине



Сента која у новој години прва роди дете у Општој болници у Сенти.

Једнократну новчану помоћ за прво дете рођено у новој години, у име општине, по правилу, уручује председник општине Сента мајци детета.

4. Регресирање трошкова боравка деце у предшколској установи Дечји вртић „Снежана-Нófехérке“ у Сенти

Члан 10.

Висина учешћа у месечној цени услуга, појединачно и зависно од врсте услуге, утврђује се у висини од 20 % од номиналног износа учешћа корисника у економској цени услуга, утврђеног у одлуци (Скупштине општине Сента) о утврђивању економске цене програма васпитања и образовања у предшколској установи „Снежана – Нófехérке” у Сенти.

Члан 11.

Право на регресирање трошкова боравка деце у предшколској установи Дечји вртић „Снежана-Нófехérке“ у Сенти, под условима утврђеним овом одлуком, остварује дете предшколског узраста (заступан од стране законског заступника) које је треће или четврто дете по реду рођења, и то у висини учешћа у месечној цени услуга из члана 10. ове одлуке.

Редослед рођења детета из става 1. овог члана утврђује се према броју живорођене деце мајке у моменту подношења захтева за остваривање права из члана 3. став 1. тачка 4. ове одлуке.

Дете предшколског узраста нема право из члана 3. став 1. тачка 4. ове одлуке, ако то право може да остварује на основу одредаба члана 34, 35 и 36. Закона о финансијској подршци породици са децом (“Службени гласник РС”, број 113/2017, 50/2018, 46/2021 - одлука УС и 53/2021- одлука УС),

5. Право на пакет за „ђаке прваке“ основних школа на територији општине Сента

Члан 12.

Право на пакет за „ђаке прваке“ у природи припада сваком детету које уписује први разред основне школе која се налази на територији општине Сента.

Пакет садржи књиге, школски прибор и друге погодне предмете највише у вредности до 5 % од просечне месечне зараде, без пореза и доприноса, исплаћене у Републици Србији за претходни месец, према последњем објављеном статистичком податку, на дан покретања поступка јавне набавке.



Пакет за „ђаке прваке“ у натури, у име општине, по правилу, уручује председник општине Сента.

Члан 13.

6. Право на суфинансирање трошкова биомедицински потпомогнутог оплођења поступком вантелесне оплодње

Право на суфинансирање трошкова биомедицински потпомогнутог оплођења поступком вантелесне оплодње, у износу од 250.000,00 динара, могу остварити лица која испуњавају услове из члан 5. став 6. ове одлуке, поводом јавног позива општине Сента објављеног на огласној табли, званичној интернет презентацији и у „Службеном листу општине Сента“.

III ОРГАНИЗОВАЊЕ МАНИФЕСТАЦИЈЕ "ДЕЧЈА НЕДЕЉА" НА ТЕРИТОРИЈИ ОПШТИНЕ СЕНТА

Члан 14.

Манифестација "Дечја недеља" организује се сваке године, у првој недељи октобра, ради предузимања мера у циљу скретања пажње јавности на децу, на њихове потребе и права у породици, друштву и локалној заједници, право да одрастају у што бољим условима, на једнаке шансе за развој и остварење својих потенцијала.

Средства за реализацију програма обележавања манифестације "Дечја недеља" на нивоу општине Сента додељују се организатору програма, на основу одлуке председника општине Сента, након спроведеног јавног конкурса, а из средстава Локалног плана акције за децу, а уз активно учешће у спровођењу конкурса од стране Савета за права детета општине Сента .

Учешће Савета за права детета општине Сента, у смислу става 2. овог члана, састоји се у давању предлога за расписивање конкурса, оцену пројеката и извештаја о реализацији пројеката, као и за поделу средстава.

IV ПОСТУПАК ЗА ОСТВАРИВАЊЕ ПРАВА

Члан 15.

Права утврђена овим одлуком остварују се по прописима о општем управном поступку, ако овом одлуком није другачије одређено.

Податке који су потребни за решавање захтева по овој одлуци, а налазе се у доступним службеним евиденцијама државних органа, органа јединица локалне самоуправе и ималаца јавних овлашћења, органи надлежни за решавање о правима



по овој одлуци прибављају по службеној дужности у складу са законом који уређује општи управни поступак.

Органи надлежни за решавање о правима по овој одлуци преузимају податке из става 2. овог члана, из доступних службених евиденција електронским путем уколико су умрежени са базама података у складу са законом, за подносиоца захтева и чланове заједничког домаћинства који се односе на: ЈМБГ, име и презиме, држављанство из матичних књига, податке о пребивалишту из регистра пребивалишта и др.

Члан 16.

За решавање о правима из члана 3. став 1. тачка 1-4. ове одлуке надлежна је Општинска управа општине Сента (Одељење за општу праву и друштвене делатности односно друга организациона јединица према одлуци о Општинској управи општине Сента).

О правима из члана 3. став 1. тачка 1-4. ове одлуке, надлежан орган из става 1. овог члана решава на основу поднетог захтева.

О правима ученика из члана 3. став 1. тачка 5. ове одлуке, одлучује председник општине Сента.

Поводом јавног позива из члана 13. ове одлуке, а објављеног од стране председника општине Сента, за решавање о правима из члана 3. став 1. тачка 6. ове одлуке, надлежна је Општинска управа општине Сента (Одељење за општу праву и друштвене делатности односно друга организациона јединица према одлуци о Општинској управи општине Сента), на основу мишљења Комисије за оцену биомедицински потпомогнутог оплођења поступком вантелесне оплодње.

Члан 17.

Комисију за оцену биомедицински потпомогнутог оплођења поступком вантелесне оплодње, образује председник општине Сента у саставу три доктора медицине, од којих је најмање један специјалиста за гинекологију (по могућности са ужом специјализацијом из фертилитета и стерилитета).

Задатак комисије је да разматра захтеве из члана 30. ове одлуке, цени испуњеност услова из члана 5. став 6. ове одлуке и даје стручно мишљење и предлог за признавање права на суфинансирање трошкова биомедицински потпомогнутог оплођења поступком вантелесне оплодње.



Члан 18.

Захтев за остваривање права из члана 3. став 1. тачка 1-3. ове одлуке подноси се, у року од 90 дана од дана уписа детета у матичну књигу рођених, а најкасније у року од једне године од дана рођења детета.

Истеком рокова из претходног става овог члана подносилац захтева губи право из члана 3. став 1. тачка 1-3. ове одлуке.

Члан 19.

Захтев за остваривање права из члана 3. став 1. тачка 4. ове одлуке подноси законски заступник детета.

Члан 20.

Захтев за остваривање права из члана 3. став 1. тачка 1 и 3. ове одлуке, мора да садржи и: јединствени матични број грађана за дете и мајку, као и број текућег рачуна или штедне књижице подносиоца захтева.

Захтев за остваривање права из члана 3. став 1. тачка 2 и 4. ове одлуке, мора да садржи и: јединствени матични број грађана за дете, сву децу претходног реда рођења и мајку.

Члан 21.

Остваривање права из члана 3. став 1. тачка 1-3. ове одлуке, врши се на основу поднетог захтева и прописаних доказа прибављених у складу са чланом 15. ове одлуке.

Докази из става 1. овог члана су:

- 1) извод из матичне књиге рођених за дете, односно и изводи из матичне књиге рођених за децу претходног реда рођења ако је реч о тројкама и четворкама,
- 2) уверење о пребивалишту за мајку,
- 3) уверење о држављанству мајке,
- 4) изјава мајке да непосредно брине о детету.

Ако права из члана 3. став 1. тачка 1-3. ове одлуке, остварује отац, докази из става 1. овог члана су:

- 1) извод из матичне књиге рођених за дете, односно и изводи из матичне књиге рођених за децу претходног реда рођења ако је реч о тројкама и четворкама,
- 2) уверење о пребивалишту за оца,
- 3) уверење о држављанству оца,
- 4) изјава оца да непосредно брине о детету,
- 5) извод из матичне књиге умрлих за мајку, уверење органа старатељства да је мајка напустила дете, решење којим је мајка лишена родитељског права, решење



којим је мајка лишена пословне способности, стручни налаз и мишљење три лекара одговарајуће специјалности о тешкој болести мајке, потврда о почетку и трајању издржавања казне затвора за мајку или други докази да је мајка из објективних разлога спречена да непосредно брине о детету.

Ако права из члана 3. став 1. тачка 1-3. ове одлуке, остварује старатељ, докази из става 1. овог члана су:

- 1) извод из матичне књиге рођених за дете, односно и изводи из матичне књиге рођених за децу претходног реда рођења ако је реч о тројкама и четворкама,
- 2) уверење о пребивалишту старатеља,
- 3) уверење о држављанству старатеља,
- 4) уверење о држављанству детета,
- 5) изјава да старатељ непосредно брине о детету,
- 6) извод из матичне књиге умрлих за мајку и оца, уверење органа старатељства о чињеници да је мајка и отац напустили дете, решење да је мајка и отац лишена родитељског права, стручни налаз и мишљење о тешкој болести мајке и оца, решење којим је мајка и отац лишена пословне способности, потврда о почетку и трајању издржавања казне затвора за мајку и оца или други докази да су из објективних разлога спречени да непосредну брину о детету.

За остваривање права из члана 3. став 1. тачка 1-3. ове одлуке подносилац захтева по потреби треба да пружа и друге одговарајуће доказе.

Члан 22.

Остваривање права из члана 3. став 1. тачка 4. ове одлуке, врши се на основу поднетог захтева и прописаних доказа прибављених у складу са чланом 15. ове одлуке.

Докази из става 1. овог члана су:

- 1) извод из матичне књиге рођених за дете, односно изводи из матичне књиге рођених за децу претходног реда рођења ако је реч о тројкама и четворкама,
- 2) уверење о пребивалишту детета,
- 3) уверење о држављанству детета,
- 4) потврда предшколске установе Дечји вртић „Снежана-Нófехérке“ у Сенти која има решење министарства надлежног за послове просвете о верификацији, о упису детета и
- 5) потврда о висини учешћа корисника у цени услуге која је прописана Одлуком о утврђивању економске цене програма васпитања и образовања у предшколској установи Дечји вртић „Снежана – Нófехérке“ у Сенти (Службени лист општине Сента“, број 14/2019 и 20/2019).

Члан 23.

Да лице непосредно брине о детету у смислу члана 4. став 1. алинеја 3. ове одлуке, утврђује се на основу писмене изјаве лица датом под моралном, материјалном и



кривичном одговорношћу, а која се обавезно прилаже уз захтев.

Захтев без приложене изјаве у смислу става 1. овог члана сматра се неуредним захтевом.

Ако службено лице које води поступак посумња у истинитост изјаве из става 1. овог члана, прибавља уверење органа старатељства о томе.

Члан 24.

Право на регресирање трошкова боравка деце у предшколској установи Дечји вртић „Снежана-Нófеhérке“ у Сенти, признаје се од дана подношења захтева до краја радне године у предшколској установи.

Члан 25.

О жалбама на првостепена решења о правима из члана 16. став 1. ове одлуке у другом степену решава Општинско веће општине Сента.

Одлука председника општине Сента у смислу члана 16. став 3. ове одлуке је коначна.

Члан 26.

Исплата једнократних новчаних помоћи из члана 3. став 1. тачка 1-3. ове одлуке, извршиће се на текући рачун односно на штедну књижицу подносиоца захтева у року од 15 дана од правоснажности решења о признавању права.

Члан 27.

Корисник права из ове одлуке који је на основу неистинитих или нетачних података, или непријављивањем промена које утичу на губитак или обим оствареног права, дужан је да накнади штету, у складу са законом.

Члан 28.

Обрачун за наплату услуге по утврђеној економској цени услуга из одлуке (Скупштине општине Сента) о утврђивању економске цене програма васпитања и образовања у предшколској установи Дечји вртић „Снежана – Нófеhérке“ у Сенти, врши се зависно од броја дана боравка детета у установи.

Обрачун накнаде трошкова корисницима услуга предшколска установа Дечји вртић „Снежана – Нófеhérке“ у Сенти доставља надлежном одељењу Општинске управе општине Сента (Одељењу за општу праву и друштвене делатности односно другој организационој јединици према одлуци о Општинској управи општине Сента) до 3. у месецу за претходни месец, за свако дете за које је донето решење, на обрасцима ЦБ-1 и ПБ-2, који су саставни део ове одлуке.



Надлежно одељење Општинске управа општине Сента (Одељење за општу праву и друштвене делатности односно друга организациона јединица према одлуци о Општинској управи општине Сента), по извршеној контроли, оверен извештај из става 2. овог члана доставља надлежном одељењу Општинске управа општине Сента (Одељењу за буџет и финансије односно другој организационој јединици према одлуци о Општинској управи општине Сента), ради преноса средстава предшколској установи Дечји вртић „Снежана – Hófehérke” у Сенти.

Пренос средстава из става 3. овог члана врши се месечно, за претходни месец.

За дане присуства детета, услуга се наплаћује у пуном износу, а за дане оправданог одсуства у износу од 50% дневне цене.

Члан 29.

Средства за остваривање права утврђених овом одлуком, обезбеђују се у буџету општине Сента .

Члан 30.

Остваривање права из члана 3. став 1. тачка 6. ове одлуке, врши се на основу захтева поднетог поводом јавног позива из члана 13. ове одлуке и прописаних доказа прибављених у складу са чланом 15. ове одлуке.

Захтев за остваривање права из претходног става овог члана, мора да буде заједнички захтев лица (пара) из члана 5. став 6. ове одлуке и мора да садржи и њихове јединствене матичне бројеве, као и број текућег рачуна на који они траже исплату износа из члана 13.

Докази из става 1. овог члана су:

- 1) фотокопије личних карата лица из члана 5. став 6. ове одлуке (уколико се ради о чипованој исправи, неопходно је да иста буде прочитана);
- 2) изводи из матичне књиге рођених за лица из члана 5. став 6. ове одлуке,
- 3) извод из матичне књиге венчаних или изјава оверена од стране јавног бележника као доказ о ванбрачној заједници лица из члана 5. став 6. ове одлуке,
- 4) уверења о држављанству за лица из члана 5. став 6. ове одлуке,
- 5) уверења о пребивалишту за лица из члана 5. став 6. ове одлуке,
- 6) изјаве лица из члана 5. став 6. ове одлуке, да немају децу (претходног реда рођења),
- 7) уверење Републичког фонда за здравствено осигурање о претходним покушајима биомедицински потпомогнутог оплођења поступком вантелесне оплодње на терет Републичког фонда за здравствено осигурање односно да лица из члана 5. став 6. ове одлуке без успеха искористили сва права на лечење стерилитета из средстава обавезног здравственог осигурања,



- 8) потврда здравствене установе које обављају делатност пружања биомедицински потпомогнуте оплођење поступком вантелесне оплођење да лица из члана 5. став 6. ове одлуке испуњавају здравствене критеријуме за биомедицински потпомогнутог оплођења поступком вантелесне оплодње и да као такви укључени су у поступак биомедицински потпомогнутог оплођења поступком вантелесне оплодње,
- 9) фотокопија медицинске документације оба лица из члана 5. став 6. ове одлуке, којом се доказује испуњеност услова из 5. став 6. ове одлуке,
- 10) фотокопија медицинске документације о претходним покушајима биомедицински потпомогнутог оплођења поступком вантелесне оплодње и
- 11) предрачун трошкова здравствене установе која ће вршити биомедицински потпомогнутог оплођења поступком вантелесне оплодње, чија је припрема у току.

Члан 31.

Да лица из члан 5. став 6. ове одлуке немају децу претходног реда рођења, утврђује се на основу писмене изјаве тих лица датом под моралном, материјалном и кривичном одговорношћу, а која се обавезно прилаже уз захтев.

Захтев без приложене изјаве у смислу става 1. овог члана сматра се неуредним захтевом.

Ако службено лице које води поступак посумња у истинитост изјаве из става 1. овог члана, прибавља уверење органа старатељства о томе.

Члан 32.

Одобрена средства подносиоцима захтева из члана 5. став 6. ове одлуке биће исплаћена у складу са ликвидним могућностима буџета општине Сента.

Корисници средстава из члан 5. став 6. ове одлуке дужни су да поступак биомедицински потпомогнутог оплођења поступком вантелесне оплодње, као и правдање утрошених средстава изврше најкасније у року од 6 (шест) месеци од дана када су им средства исплаћена, у супротном дужни су да изврше повраћај тих средстава на рачун буџета општине Сента.

V ПРЕЛАЗНЕ И ЗАВРШНЕ ОДРЕДБЕ

Члан 33.

Ступањем на снагу ове Одлуке, престају да важе Одлука о новчаној помоћи породици са децом на територији општине Сента (Службени лист општине Сента, број 10/2011, 14/2011, 18/2014 и 29/2016) и Одлука о условима и начину остваривања права на регресирање трошкова боравка деце у дечјем вртићу „Снежана-Hófehérke“ Сента (Службени лист општине Сента, број 17/2009 и 8/2013).



Деца којима је право признато на основу Одлуке о условима и начину остваривања права на регресирање трошкова боравка деце у дечјем вртићу „Снежана-Нófеhérке“ Сента до дана ступања на снагу ове одлуке, користиће признато право до краја школске односно радне 2020/21 године.

Одлука о утврђивању економске цене програма васпитања и образовања у предшколској установи Дечји вртић „Снежана – Нófеhérке“ у Сенти (Службени лист општине Сента“, број 14/2019 и 20/2019) остаје на снази и даље се примењује.

Члан 34.

Ова одлука ступа на снагу осмог дана од дана објављивања у "Службеном листу општине Сента", а у погледу права из члана 3. став 1. тачка 1-3., примењује се за децу рођену након ступања на снагу ове одлуке.

Република Србија
Аутономна Покрајина Војводина
Општина Сента
Скупштина општине Сента
Број: 553-16/2020-I
Дана: 29. јуна 2021. године
С е н т а

Председница Скупштине општине
Сента

Жофиа Сабо Декањ с. р.

Образложење:

Скупштина општине Сента, Одлуком о новчаној помоћи породицама са децом на територији општине Сента (Службени лист општине Сента, број 10/2011, 14/2011, 18/2014, 29/2016 и 41/2020), на основу законског овлашћења утврдила је и друга права и већи обим права од права утврђених важећим законом, као и повољније услове за њихово остваривање.

Скупштина општине Сента, Одлуком о условима и начину остваривања права на регресирање трошкова боравка деце у дечјем вртићу „Снежана-Нófеhérке“ Сента (Службени лист општине Сента, број 10/2011, 14/2011, 18/2014 и 29/2016), на основу законског овлашћења утврдила је повољније услове за остваривање права утврђених важећим законом.

2017. године је донет нов закон - Закон о финансијској подршци породици са децом који регулише финансијску подршку породицама са децом, а тај закон је 2018. године измењен и допуњен. Нов закон је мењао и одредбе закона који је регулисао друштвену бригу о деци.



Одредбом члана 35. Закона о друштвеној бризи о деци („Службени лист општине Сента“, бр. бр. 49/92, 29/93, 53/93, 67/93, 28/94, 47/94, 48/94, 25/96, 29/2001, 16/2002 - др. закон, 62/2003 - др. закон, 64/2003 - испр. др. закона, 101/2005 - др. закон, 18/2010 - др. закон и 113/2017 - др. закон), прописано је:

„Деца предшколског и основношколског узраста, у зависности од материјалног положаја породице, имају право на регресирање трошкова боравка у предшколској установи.

Регресирање трошкова целодневног и полудневног боравка деце предшколског узраста обезбеђује се у укупном износу од 80% од економске цене просечно по детету, у предшколским установама које се налазе у мрежи установа коју утврди општина.

Начин и услове регресирања трошкова из ст. 1. и 2. овог члана утврђује надлежни општински орган.“

Одредбом члана 1. Закона о биомедицински потпомогнутој оплодњи (“Службени гласник РС”, број 40/2017 и 113/2017 - др. закон), прописано је: „Овим законом уређује се начин, поступак, услови и организација делатности биомедицински потпомогнутог оплођења, врсте поступака биомедицински потпомогнутог оплођења, остваривања права на биомедицински потпомогнуту оплодњу, надзор над спровођењем овог закона и обављање одређених послова државне управе у области биомедицински потпомогнутог оплођења, као и друга питања од значаја за спровођење делатности и поступака биомедицински потпомогнутог оплођења (у даљем тексту: БМПО).“

Одредбама члана 13. Закона о биомедицински потпомогнутој оплодњи, прописано је: „Делатност БМПО обухвата тестирање, добијање, обраду, замрзавање, одмрзавање, очување, складиштење и дистрибуцију репродуктивних ћелија, зигота и ембриона, као и увоз, односно извоз репродуктивних ћелија.

У оквиру делатности БМПО из става 1. овог члана спроводе се поступци:

1) унутар телесно оплођење, и то:

- (1) уношење семених ћелија у полне органе жене,
- (2) уношење јајних ћелија заједно са семеним ћелијама у полне органе жене;

2) вантелесно оплођење које подразумева спајање јајних и семених ћелија изван тела жене у циљу стварања зигота, односно ембриона и преношење истих у полне органе жене.“

Одредбом члана 25. став 1. Закона о биомедицински потпомогнутој оплодњи, прописано је да поред лица из члана 25. став 2. и 3.: „Право на поступак БМПО имају пунолетна и пословно способна жена и мушкарац којима је потребна помоћ поступцима БМПО у лечењу неплодности, а који воде заједнички живот у складу са законом којим се уређују породични односи - супружници, односно ванбрачни партнери и који су способни да врше родитељску дужност и у таквом су



психосоцијалном стању на основу кога се оправдано може очекивати да ће бити способни да обављају родитељске дужности, у складу са законом, у интересу детета.“

Одредбом члана 25. став 4. Закона о биомедицински потпомогнутој оплодњи, прописано је: „Постојање медицинских индикација из ст. 1. и 3. овог члана утврђује надлежни специјалиста из члана 19. став 1. овог закона.“

Одредбом члана 11. став 1. тачка 8) Закона о финансијској подршци породици са децом (“Службени гласник РС”, број 113/2017, 50/2018 и 46/2021 - одлука УС), прописано је: „Право на финансијску подршку породици са децом, у смислу овог закона, је регресирање трошкова боравка у предшколској установи деце из материјално угрожених породица.

Одредбом члана 11. став 3. Закона о финансијској подршци породици са децом, прописано је: „О обезбеђивању права из става 1. тачка 8) овог члана стара се општина, односно град, у складу са овим законом.“

Одредбом члана 11. став 4. Закона о финансијској подршци породици са децом, прописано је: „АП Војводина, општина, односно град могу, ако су обезбедили средства, да утврде и друга права, већи обим права од права утврђених овим законом и повољније услове за њихово остваривање.“

Одредбом члана 34. Закона о финансијској подршци породици са децом, прописано је:

„Деца предшколског узраста без родитељског старања имају право на накнаду трошкова боравка у предшколској установи која има решење министарства надлежног за послове просвете о верификацији, у висини учешћа корисника у цени услуге која се прописује одлуком јединице локалне самоуправе.

Деца без родитељског старања на смештају у установама социјалне заштите остварују право на накнаду трошкова у складу са ставом 1. овог члана.

Деца без родитељског старања која су у старатељским породицама, остварују право на накнаду трошкова из става 1. овог члана, под условом да је за њих остварено право на дечији додатак у складу са овим законом, а од дана од када је остварено право на дечији додатак.

Деца без родитељског старања која су у хранитељским породицама, остварују право на накнаду трошкова из става 1. овог члана, под условом да испуњавају услове прописане за остваривање права на дечији додатак.“

Одредбом члана 36. Закона о финансијској подршци породици са децом, прописано је: „Деца предшколског узраста корисника новчане социјалне помоћи имају право на накнаду трошкова боравка у предшколској установи која има



решење министарства надлежног за послове просвете о верификацији, у висини учешћа корисника у цени услуге која се прописује одлуком јединице локалне самоуправе.“

Одредбом члана 37. Закона о финансијској подршци породици са децом, прописано је:

„Деца предшколског узраста из материјално угрожених породица, као и деца без родитељског старања, деца са сметњама у развоју и деца са инвалидитетом која нису остварила право у складу са чл. 34, 35. и 36. овог закона имају, у зависности од материјалног положаја породице, право на регресирање трошкова боравка у предшколској установи која има решење министарства надлежног за послове просвете о верификацији.

Начин и услове регресирања трошкова из става 1. овог члана утврђује надлежни орган јединице локалне самоуправе.“

Одредбом члана 45. став 1. тачка 43) Статута општине Сента („Службени лист општине Сента“, бр. 4/2019), прописано је: „Скупштина општине, у складу са законом: утврђује критеријуме и поступак за регресирање трошкова боравка у предшколској установи за децу из материјално угрожених породица.“

Одредбом члана 45. став 1. тачка 6) Статута општине Сента, прописано је: „Скупштина општине, у складу са законом, доноси прописе и друге опште акте из своје надлежности.“

Ради усаглашавања са законском регулативом о друштвеној бризи о деци и финансијском подршком породицама са децом и обједињавања те регулативе на општинском нивоу, предлаже се доношење нове Одлуке о правима на финансијску подршку породици са децом.

Накнаду трошкова боравка у предшколској установи за децу без родитељског старања, накнаду трошкова боравка у предшколској установи за децу са сметњама у развоју и децу са инвалидитетом и накнаду трошкова боравка у предшколској установи за децу корисника новчане социјалне помоћи, више није потребно предвидети у општинској одлуци јер накнаде тих трошкова покрива Република Србија.

Остваривање ове одлуке начелно не захтева обезбеђење додатних средства у буџету општине Сента, осим средства за покривање дела трошкова биомедицински потпомогнутог оплођења поступком вантелесне оплодње.



110.

На основу члана члана 13. став 3. Закона о локалној самоуправи ("Сл. гласник РС", бр. 129/2007, 83/2014 - др. закон, 101/2016 - др. закон и 47/2018), и члана 125. Статута општине Сента („Службени лист општине Сента“ бр. 4/2019), Скупштина општине Сента на својој седници одржаној 29. јуна 2021. године, донела је

**О Д Л У К У
О УСПОСТАВЉАЊУ САРАДЊЕ ОПШТИНЕ СЕНТА И ЛОКАЛНЕ
САМОУПРАВЕ ГРАДА ПАКШ**

Члан 1.

Овом одлуком успоставља се сарадња између општине Сента и локалне самоуправе града Пакш.

Члан 2.

Сарадња се успоставља на привредним, научним, културним, спортским, васпитно-образовним и на другим пољима, где за то постоје могућности и обострани интереси.

Члан 3.

Ближи облици и садржина сарадње са локалном самоуправом Пакш уредиће се Повељом о сарадњи.

Члан 4.

Овлашћује се председник општине Сента, Рудолф Цегледи, да у име општине Сента потпише Повељу о успостављању сарадње.

Члан 5.

Средства за финансирање сарадње се обезбеђују у буџету општине Сента.

Члан 6.

Ова одлука ће се доставити Влади Републике Србије на давање сагласности.

Члан 7.

Ова одлука ће се објавити у „Службеном листу општине Сента“, а примењиваће се од дана пријема сагласности Владе Републике Србије.

**Република Србија
Аутономна Покрајина Војводина
Општина Сента
Скупштина општине Сента
Број: 68-1/2021-I
Дана, 29. јуна 2021. године
С е н т а**

**Председница Скупштине општине Сента
Жофиа Сабо Декањ с. р**



Образложење:

Град Пакш из Мађарске дописом - писмом од 2. новембра 2021. године, обратила се општини Сента са предлогом успостављања сарадње општине Сента и локалне самоуправе града Пакш.

Одредбама члана 13. став 2. и 3. Закона о локалној самоуправи ("Сл. гласник РС", бр. 129/2007, 83/2014 - др. закон, 101/2016 - др. закон и 47/2018), прописано је:

„Јединице локалне самоуправе могу сарађивати са јединицама локалне самоуправе других држава, у оквиру спољне политике Републике Србије, уз поштовање територијалног јединства и правног поретка Републике Србије, у складу с Уставом и законом.

Одлуку о успостављању сарадње, односно закључењу споразума о сарадњи са јединицом локалне самоуправе друге државе, доноси скупштина јединице локалне самоуправе, уз сагласност Владе.“

Одредбама члана 125. Статута општине Сента („Службени лист општине Сента“ бр. 4/2019), прописано је:

„Општина може да остварује сарадњу у областима од заједничког интереса са одговарајућим јединицама локалне самоуправе у другим државама, у оквиру спољне политике Републике Србије, уз поштовање територијалног јединства и правног поретка Републике Србије, у складу са Уставом и законом.

Одлуку о сарадњи са одговарајућим јединицама локалне самоуправе доноси Скупштина општине, уз сагласност Владе Републике Србије.

Споразум или други акт о успостављању сарадње потписује председник Општине или лице које он овласти.

Акт из става 3. овог члана објављује се и ступа на снагу после прибављања сагласности Владе Републике Србије.“

Одредбама члана 46. став 3. тачка 8) Статута општине Сента прописано је: „Скупштина општине већином гласова од укупног броја одборника одлучује о сарадњи и удруживању са другим јединицама локалне самоуправе и о сарадњи са јединицама локалне самоуправе у другим државама.

С обзиром да је успостављање сарадње између општине Сента и Града Пакш из Мађарске на привредним, научним, културним, спортским, васпитно-образовним и на другим пољима, у обостраном интересу, Скупштина општине Сента на предлог Општинском већа општине Сента донео је Одлуку о успостављању сарадње општине Сента и локалне самоуправе града Пакш.



111.

На основу члана 4. став 1. тачка 3. и члана 8. Закона о заштити од буке у животној средини ("Службени гласник Републике Србије", број 36/2009 и 88/2010), Скупштина општине Сента, на седници одржаној дана 29. јуна 2021. године, донела је

П Р О Г Р А М
МОНИТОРИНГА СТАЊА НИВОА БУКЕ У ЖИВОТНОЈ СРЕДИНИ НА
ТЕРИТОРИЈИ ОПШТИНЕ СЕНТА ЗА 2021. ГОДИНУ

I. ОСНОВЕ ПРОГРАМА

Општина Сента као јединица локалне самоуправе је субјект система заштите животне средине и у оквиру своје надлежности утврђене законом обезбеђује континуалну контролу и мониторинг стања буке у животној средини.

Мониторинг буке се врши систематским мерењем, испитивањем и оцењивањем индикатора буке, физичких величина којима се описује бука у животној средини и које су везане за штетни ефекат буке.

1. Садржај мониторинга стања нивоа буке у животној средини

Мерни локалитети

За потребе реализације Програма мониторинга стања нивоа буке у животној средини на територији општине Сента за 2021. годину, а у циљу зонарања територије општине Сента, планирања звучне заштите и оцену сметњи од штетног дејства буке у насељеним местима, потребно је приступити континуираном мерењу еквивалентног нивоа буке на мерним местима, који покривају фреквентније саобраћајнице у свим насељима општине:

- подручја за одмор и рекреацију, болничке зоне, културно-историјски локалитети, велики паркови и туристичка подручја, мала и сеоска насеља, кампови и школске зоне;
- чисто стамбена подручја;
- пословно-стамбена подручја, трговачко-стамбена подручја и дечија игралишта;
- градски центар, занатска, трговачка, административно-управна зона са становима, зоне дуж аутопутева, магистралних и градских саобраћајница;
- индустријска, складишна и сервисна подручја, подручја око аутобуске и железничке станице.



Динамика мерења и мерни интервали

Мониторинг стања нивоа буке на територији општине Сента се организује за карактеристичне временске интервале дневног и ноћног периода времена на 3 (три) мерна места у четири периода, сваког трећег месеца. На сваком мерном месту ће се вршити 3 (три) мерења дању и 2 (два) мерења ноћу.

Параметри мониторинга

На свим мерним местима процедура мониторинга стања нивоа буке има за циљ одређивање:

- параметара буке (карактер буке, еквивалентни ниво буке, процентуални ниво буке, временска зависност нивоа буке);
- параметара саобраћаја (фреквенција путничких аутомобила, лаких и тешких теретних аутомобила, аутобуса и мотоцикала) и
- параметара саобраћајница (тип и ширина саобраћајница, висина зграде поред саобраћајница).

Резултати за измерене параметре и извештаји ће се тумачити у складу са Законом о заштити од буке у животној средини ("Службени гласник Републике Србије", број 36/2009 и 88/2010) и Уредбом о индикаторима буке, граничним вредностима, методама за оцењивање индикатора буке, узнемиравања и штетних ефеката буке у животној средини ("Службени гласник Републике Србије", број 75/2010).

2. Циљеви континуалног мониторинга стања буке у животној средини

Континуалним мониторингом стања нивоа буке утврђује се реално стање буке у животној средини на територији општине Сента у смислу стварања услова да се:

- утврде мере и услови заштите од буке, односно звучне заштите на просторима са прекомерним нивоима буке;
- изврши акустичко зонирање територије града, одређујући мере забране и ограничења коришћења појединих извора буке;
- заштите "тихе" зоне;
- изради локални акциони план заштите од буке у животној средини;
- врши надзор и контрола примене мера заштите од буке у животној средини;
- проблем буке сагледа и угради у планове при просторном уређењу нових и реконструкцији постојећих насеља и подручја у складу са стандардом (СРПС У.Ј6.205),
- при изградњи и техничком пријему стамбених, инвестиционих и индустријских објеката, објеката мале привреде и градске инфраструктуре обезбеде и испоштују утврђени технички прописи који гарантују квалитет звучне заштите (стандарди из групе СРПС У.Ј6



II. ИЗВОРИ ФИНАНСИРАЊА

Мониторинг стања нивоа комуналне буке на мерним местима одређеним овим Програмом финансираће се из средстава Буџетског фонда за заштиту животне средине по важећем Програму коришћења средстава за заштиту и унапређивање животне средине.

Програм ступа на снагу осмог дана од дана објављивања у "Службеном листу општине Сента".

Република Србија
Аутономна Покрајина Војводина
Општина Сента
Скупштина општине Сента
Број: 501- 31/2021-I
Дана: 29. јуна 2021. године
С е н т а

Председница Скупштине општине
Сента

Сабо Декањ Жофиа с. р.

Образложење:

Према члану 4. став 1. тачка 3. и члана 8. Закона о заштити од буке у животној средини ("Службени гласник Републике Србије", број 36/2009 и 88/2010) јединица локалне самоуправе доноси Програм мониторинга стања нивоа буке у животној средини на територији општине Сента за 2021. годину.

Општина Сента као јединица локалне самоуправе је субјект система заштите животне средине и у оквиру своје надлежности утврђене законом обезбеђује континуалну контролу и мониторинг стања буке у животној средини. Континуалним мониторингом стања нивоа буке утврђује се реално стање буке у животној средини на територији општине Сента.

Мониторинг буке се врши систематским мерењем, испитивањем и оцењивањем индикатора буке, физичких величина којима се описује бука у животној средини и које су везане за штетни ефекат буке.

Општинско веће општине Сента, као овлашћени предлагач аката које доноси Скупштина општине Сента својим закључком утврдило је предлог Програма мониторинга стања нивоа буке у животној средини на територији општине Сента за 2021. годину и упутило је Скупштини општине Сента на разматрање и усвајање.



112.

На основу члана 9. став 2. и члана 15. став 1. и 3. Закона о заштити ваздуха ("Службени гласник РС", број 36/2009 и 10/2013), по прибављеној Сагласности Министарства заштите животне средине на предлог Програма од 17.05.2021. године, Скупштина општине Сента на седници одржаној дана 29. јуна 2021. године доноси

**ПРОГРАМ
КОНТРОЛЕ КВАЛИТЕТА ВАЗДУХА НА ТЕРИТОРИЈИ ОПШТИНЕ СЕНТА
ЗА 2021. ГОДИНУ**

I. ОСНОВЕ ПРОГРАМА

Локална мрежа мерних места успоставља се ради праћења квалитета ваздуха на нивоу јединице локалне самоуправе.

Мониторинг квалитета ваздуха у локалној мрежи обавља се према програму који за своју територију доноси надлежни орган јединице локалне самоуправе.

Праћење квалитета ваздуха врши се у циљу заштите здравља људи, вегетације и природних екосистема.

Јединица локалне самоуправе дужна је да податке о резултатима мониторинга квалитета ваздуха јавно објављује и доставља Агенцији за заштиту животне средине.

Контрола нивоа загађујућих материја у ваздуху врши се мерењем на фиксним мерним местима нивоа загађујућих материја у локалној мрежи мерних места на локацијама за:

- 1) континуална мерења на фиксним мерним местима
- 2) индикативна мерења, као и за
- 3) наменска мерења

**II. ТЕРИТОРИЈА, ПЕРИОД ИЗВОЂЕЊА И ЗАКОНСКИ ОКВИР
МОНИТОРИНГА**

Подручје на којем се спроводи мониторинг: територија општине Сента.

Територија општине Сента, према Уредби о одређивању зона и агломерација („Сл. гласник РС“, број 58/2011 и 98/2012) припада зони „Војводина“.

Период спровођења мониторинга: 01.01.2021.-31.12.2021. године.

Законски оквир: Закон о заштити ваздуха ("Службени гласник РС", број 36/2009 и 10/2013), Уредба о условима за мониторинг и захтевима квалитета ваздуха ("Службени гласник РС", број 11/2010, 75/2010 и 63/2013))



III. ЗАГАЂУЈУЋЕ МАТЕРИЈЕ КОЈЕ СЕ КОНТРОЛИШУ

У локалној мрежи мери се концентрација следећих загађујућих материја: сумпордиоксид, азотдиоксид, чађи, укупних таложних материја и тешких метала у њима (олово, кадмијум, цинк) и укупних суспендованих честица фракције TSP и тешких метала и металоида у њима (олово, кадмијум, арсен, селен) и суспендованих честица PM10 и PM2,5.

Сва мерења, обраду и анализу података, проверу валидности резултата добијених мерењем и/или узимањем узорак и интерпретацију резултата врши овлашћено правно лице које је акредитовано као лабораторија за испитивање и поседује акредитоване методе за мерење свих загађујућих материја наведених у Програму, као и овлашћење надлежног Министарства да врши мониторинг квалитета ваздуха.

У оквиру наменских мерења пратиће се чађ и укупне таложне материје као укупне нерастворне и укупне растворне, као и садржај тешких метала у таложним материјама.

IV. ЛОКАЛНА МРЕЖА МЕРНИХ МЕСТА

Локална мрежа мерних станица и мерних места за праћење квалитета ваздуха у Сенти успоставља се овим програмом, а узорци на мерним местима ће се узимати у току целе године по предвиђеној динамици:

- **Сумпордиоксид и азотдиоксид (континуална фиксна мерења) и чађ (наменска мерења):**
 - континуална мерења нивоа загађујућих материја на фиксним мерним местима-свакодневно мерење у току годину дана, на следећем мерном месту:
 - Месна заједница „Кертек“
- **Укупне таложне материје и тешки метали у таложним материјама (олово, кадмијум, цинк):**
 - континуална мерења нивоа загађујућих материја на фиксним мерним местима-месечно узорковање у току годину дана (наменска мерења) на следећим мерним местима:
 - Месна заједница „Кертек“- двориште католичке цркве
 - Болница
- **Укупна масена концентрација укупних суспендованих честица (TSP):**
 - мериће се 7 дана месечно током године**Концентрација тешких метала (арсен, олово, кадмијум, селен) у фракцији (TSP) укупних суспендованих честица**



- мериће се 5 дана месечно током године (арсен, олово, кадмијум) и 1 дана месечно селен током године - индикативна мерења - на следећем мерном месту:

- Месна заједница „Кертек“

• **Укупна масена концентрација суспендованих честица PM10:**

- мериће се 7 дана месечно током године - индикативна мерења - на следећем мерном месту:

- Месна заједница „Кертек“

• **Укупна масена концентрација суспендованих честица PM2,5:**

- мериће се 7 дана месечно током године - индикативна мерења - на следећем мерном месту:

- Месна заједница „Кертек“

Табела 1. Фиксне локације у насељеном подручју општине Сента које финансира општина

р. б.	насељено место	макро- и микролокације	тип мерног места	Географски параметри			Параметри													
				Nφ	Eλ	надморска висина (m)	SO ₂	NO ₂	Чађ	Укупне таложне материје			Суспендоване честице (TSP)					Суспендоване честице PM10	Суспендоване честице PM2,5	
										Конц. укупних таложних материјала	Pb	Cd	Zn	Укупна масена конц.	Pb	Cd	Se			As
1	Сента	М.З. Кертек Јожеф Атиле 54	градски	45°55' 12.89"	20°04' 24.43"	80,16	*	*	*					*	*	*	*	*	*	*
2	Сента	Болница Карађорђева 64	градски	45°54' 57.63"	20°05' 40.15"	81,07				*	*	*	*							
3	Сента	М.З. Кертек- двориште католичке цркве, Трг Слободе бб.	градски	45°55' 13.82"	20°04' 26.28"	80,77				*	*	*	*							



V. ЦИЉ КОНТРОЛЕ КВАЛИТЕТА ВАЗДУХА

Систематско мерење загађености ваздуха на територији општине Сента обезбеђује:

- Праћење загађености ваздуха у односу на граничне и толерантне вредности нивоа загађујућих материја,
- Детекцију повећаних концентрација загађујућих материја,
- Процену изложености популације,
- Информисање јавности и давање препорука за понашање у епизодама повећаног загађења ваздуха,
- Идентификацију извора загађења или ризика,
- Анализу утицаја одређених извора загађивања на квалитет ваздуха,
- Развој одговарајућих краткорочних акционих планова и планова за управљање квалитетом ваздуха,
- Предузимање превентивних мера у сегментима значајним за заштиту ваздуха од загађивања,
- Сагледавање утицаја предузетих мера на ниво загађености ваздуха.

VI. ИЗВЕШТАВАЊЕ

Обавеза је општине као јединице локалне самоуправе да Агенцији за заштиту животне средине редовно доставља податке о квалитету ваздуха добијене контролом квалитета ваздуха из локалне мреже, у складу са чланом 17. Закона о заштити ваздуха ("Службени гласник РС", број 36/2009 и 10/2013). Извештавање ће се вршити редовно или у случају прекорачења концентрација у складу са Законом.

По потреби се израђују Планови квалитета ваздуха и Краткорочни акциони планови у складу са Правилником о садржају планова квалитета ваздуха ("Службени гласник РС", број 21/2010) и Правилником о садржају краткорочних акционих планова ("Службени гласник РС", број 65/2010), а у циљу смањења негативних утицаја и подизања квалитета животне средине.

Извештаји о стању квалитета ваздуха са коментаром и поређењем са прописаним вредностима редовно ће се ажурирати на званичној интернет презентацији општине Сента.

VII. ОБАВЕЗЕ НАДЛЕЖНОГ ОРГАНА

Обавеза надлежног органа је да на овај програм, којим се успоставља Локална мрежа мерних места, прибави сагласност Министарства заштите животне средине.



VIII. ИЗВОРИ ФИНАНСИРАЊА

Програм контроле квалитета ваздуха за 2021. годину ће се финансирати из средстава Буџетског фонда за заштиту животне средине по Програму коришћења средстава за заштиту и унапређивање животне средине.

Програм контроле квалитета ваздуха на територији општине Сента за 2021. годину објавити у "Службеном листу општине Сента".

Република Србија
Аутономна Покрајина Војводина
Општина Сента
Скупштина општине Сента
Број: 501-14/2021-I
Дана: 29. јуна 2021. године
С е н т а

Председница Скупштине општине Сента

Жофиа Сабо Декањ с. р.

Образложење:

Према члану 9. став 2. и члана 15. став 1. и 3. Закона о заштити ваздуха ("Службени гласник РС", број 36/2009 и 10/2013) јединица локалне самоуправе је дужна да доноси Програм контроле квалитета ваздуха на територији општине Сента за 2021. годину.

Локална мрежа мерних места успоставља се ради праћења квалитета ваздуха на нивоу јединице локалне самоуправе. Мониторинг квалитета ваздуха у локалној мрежи обавља се према програму који за своју територију доноси надлежни орган јединице локалне самоуправе. Макролокације за фиксна мерења одређују се у циљу заштите здравља људи, вегетације и природних екосистема. Мерна места и локације за узимање узорака у сврху заштите здравља људи одређују се тако да се на тим мерним местима и локацијама обезбеђује прикупљање података о: – подручјима унутар зона и агломерација у којима се очекују највише концентрације којима становништво може бити директно или индиректно изложено у временском периоду који је значајан у односу на период усредњавања за поједине граничне вредности; – концентрацијама у другим подручјима унутар зона и агломерација која су репрезентативна за општу изложеност становништва; На основним урбаним локацијама, мерно место за узимање узорака одређује се тако да на ниво загађења на њима утиче допринос свих извора који се налазе у правцу дувања доминантног ветра према мерном месту. Мерно место не би требало да буде под утицајем само једног извора, осим у случајевима када је таква ситуација типична за шире урбано подручје. По правилу, мерна места за узимање узорака су репрезентативна за неколико квадратних



километара. Програмом за 2021. годину смо предвидели и мерење ПМ10 и ПМ2,5 честица, да бисмо добили што прецизнију слику о аерозагађењу. Порекло грубих суспендованих честица је двојако, како урбано, тако и рурално, основни извори су:

- Моторна возила
- Пећи за сагоревање дрвета
- Прашина са градилишта,
- Прашина са одлагалишта и депонија
- Прашина из пољопривредних региона
- Пожари
- Индустијска постројења (термоелектране, постројења за пржење руде, цементаре ...)
- Ветром подигнута прашина.

ПМ10 је обично смеша која обухвата дим, чађ, прашину, соли, киселине, метале... ПМ2,5 углавном настају у хетерогеним хемијским реакцијама које се одвијају у атмосфери или настају сагоревањем горива у моторним возилима, термоелектранама, индустријским постројењима, при сагоревању дрвета или приликом сагоревања појединих пољопривредних отпадних материја на њивама и слично. Овом критеријуму одговара мерно место МЗ Кертек, где већ годинама вршимо мерења. На локацијама где се оцењује утицај индустријских извора, најмање једно мерно место за узимање узорака одређује се у правцу дувања доминантног ветра од извора загађења и овом критеријуму одговара мерно место Болница. Избор загађујућих материја и метода мерења је по Уредби о условима за мониторинг и захтевима квалитета ваздуха („Службени гласник РС, број 11/10, 75/10 и 63/13).

Надлежни орган јединице локалне самоуправе према члану 15. става 4. Закона о заштити ваздуха ("Службени гласник РС", број 36/2009 и 10/2013) дужан је да прибави сагласност од Министарства заштите животне средине на предлог програма контроле квалитета ваздуха на територији општине Сента за 2021. годину.

Одсек за заштиту животне средине Одељења за грађевинске послове Општинске управе општине Сента је доставио Министарству заштите животне средине Програм ради прибављања сагласности. Дана 2021. године прибављена је сагласност Министарства на Програм контроле квалитета ваздуха на територији општине Сента за 2021. годину.



Република Србија
МИНИСТАРСТВО
ЗАШТИТЕ ЖИВОТНЕ СРЕДИНЕ

Број: 353-01-00958/2021-03

Датум: 17.05.2021.

Немањина 22-26

Београд

На основу члана 15. став 4. Закона о заштити ваздуха („Службени гласник РС“, број 36/09, 10/13 и 26/2021-др. закон), чл. 6. став 1. и 39. став 1. тачка 4) Закона о министарствима („Службени гласник РС“, број 128/20), као и чл. 23. став 2. и 24. став 3. Закона о државној управи („Службени гласник РС“, бр. 79/05, 101/07, 95/10, 99/14, 30/18 - др. закон и 47/18), Министарство заштите животне средине, Александар Дујановић, државни секретар по решењу о овлашћењу број: 021-01-13/21-09 од 26.02.2021. године, даје

САГЛАСНОСТ

на

Програм контроле квалитета ваздуха

1. Даје се сагласност на Програм контроле квалитета ваздуха на територији општине Сента за 2021. годину.
2. Констатује се да је Програмом контроле квалитета ваздуха на територији општине Сента за 2021. годину, дефинисана локална мрежа за мониторинг квалитета ваздуха на територији општине Сента која се састоји од мреже мерних места за континуална фиксна, индикативна и наменска мерења квалитета ваздуха.
3. Обавезује се општина Сента да у складу са чланом 15. став 7. Закона о заштити ваздуха за реализацију мерења квалитета ваздуха према Програму контроле квалитета ваздуха на територији општине Сента за 2021. годину, ангажује овлашћено правно лице.
4. Обавезује се општина Сента да у случају измене Програма контроле квалитета ваздуха на територији општине Сента за 2021. годину, претходно прибави сагласност министарства надлежног за послове заштите животне средине.
5. Обавезује се општина Сента да податке о квалитету ваздуха добијене контролом квалитета ваздуха према Програму контроле квалитета ваздуха на територији општине Сента за 2021. годину, доставља Агенцији за заштиту животне средине Републике Србије и да ове податке учини доступним јавности и објави их у средствима јавног информисања, електронским медијима, као и на својим веб-страницама, у складу са Законом о заштити ваздуха.
6. Обавезује се општина Сента да, пре усвајања Програма контроле квалитета ваздуха на територији општине Сента за 2021. годину, изврши следеће измене:



1) У тексту Програма поред Закона о заштити ваздуха додати број Службеног гласника РС 26/21-др. закон,

2) У тексту Програма уместо термина „укупне суспендоване честице PM_{10} и $PM_{2.5}$ “, користити термин „суспендоване честице PM_{10} и $PM_{2.5}$ “, у складу са Законом о заштити ваздуха и

3) У делу VI Програма, Извештавање, став 4, потребно је кориговати текст јер је неисправно наводити да ће се Министарство обавештавати када се прекорачи концентрација о којој се извештава јавност или концентрација поједине загађујуће материје опасне по здравље људи, уколико се Програмом не предвиђа спровођење оваквих врста мерења.

Образложење

Општинска управа општине Сента (у даљем тексту: Управа) обратила се Министарству заштите животне средине преко Одељења за грађевинске и комуналне послове, Одсека за урбанизам, грађевинске и комуналне послове, захтевом број 353-01-00958/2021-03 од дана 02.04.2021. године (Ваш број 501-14/2021-I од 16.03.2021. године), ради прибављања сагласности на предлог Програма контроле квалитета ваздуха на територији општине Сента за 2021. годину, којим се успоставља локална мрежа мерних места за праћење квалитета ваздуха на територији општине Сента.

На основу члана 15. став 3. Закона о заштити ваздуха предвиђено је да се мониторинг квалитета ваздуха у локалној мрежи обавља према програму који за своју територију доноси надлежни орган јединице локалне самоуправе, а који мора бити усклађен са програмом контроле квалитета ваздуха којим се успоставља државна мрежа.

Такође ставом 4. овог члана прописано је да министарство надлежно за послове заштите животне средине даје сагласност на програм којим се успоставља локална мрежа мерних станица и/или мерних места.

Сагласно члану 15. став 7. Закона о заштити ваздуха, Управа је у обавези да након прибављене сагласности министарства надлежног за послове заштите животне средине, за реализацију мерења квалитета ваздуха утврђених предлогом Програма контроле квалитета ваздуха на територији општине Сента за 2021. годину, број 353-01-00958/2021-03 од дана 02.04.2021. године, ангажује овлашћено правно лице које је акредитовано као лабораторија за испитивање, односно које поседује акредитоване методе мерења за загађујуће материје обухваћене предлогом Програма контроле квалитета ваздуха на територији општине Сента за 2021. годину, број 353-01-00958/2021-03 од дана 02.04.2021. године, и дозволу министарства надлежног за послове заштите животне средине за вршење мерења квалитета ваздуха - мерење нивоа загађујућих материја у ваздуху.

Увидом у предлог Програма контроле квалитета ваздуха на територији општине Сента за 2021. годину, број 353-01-00958/2021-03 од дана 02.04.2021. године (Ваш број 501-14/2021-I од 16.03.2021. године), утврђено је:



- да је исти у складу са Уредбом о утврђивању програма контроле квалитета ваздуха у државној мрежи („Сл. гласник РС“, број 58/11), као и Уредбом о условима за мониторинг и захтевима квалитета ваздуха („Сл. гласник РС“, број 11/10, 75/10 и 63/13),

- да се Програмом за контролу квалитета ваздуха на територији општине Сента за 2021. годину, у складу са чланом 15. став 2. Закона о заштити ваздуха, обезбеђује допунска мрежа мерних места која се састоји од три мерна места за континуална фиксна, индикативна и наменска мерења квалитета ваздуха, и то: *М.З. Кертек, ул. Јожеф Атиле 54* (мерење концентрације сумпор диоксида, азот диоксида и чађи-свакодневно у току године; укупних суспендованих честица (TSP)-седам дана месечно током године; садржаја тешких метала (арсен, олово, кадмијум) у фракцији укупних суспендованих честица-пет дана месечно током године; садржаја селена у фракцији тешких метала једном месечно током године; суспендованих PM₁₀ и PM_{2,5} честица-седам дана месечно током године), *Болница, Карађорђева 64* (мерење концентрације укупних таложних материја и тешких метала у таложним материјама (олово, кадмијум, цинк)-једном месечно током године) и *М.З. Кертек-двориште католичке цркве, Трг Слободе бб* (мерење концентрације укупних таложних материја и тешких метала у таложним материјама (олово, кадмијум, цинк)-једном месечно током године),

- да се за реализацију обезбеђују финансијска средства из буџета општине Сента,

- да се праћење квалитета ваздуха врши ради утврђивања нивоа загађености ваздуха и оцене утицаја загађеног ваздуха на здравље људи како би се предузеле потребне мере у циљу заштите здравља људи и животне средине,

па се даје сагласност као у диспозитиву.

Достављено:

- Општинској управи општине Сента, Одељењу за грађевинске и комуналне послове, Одсеку за урбанизам, грађевинске и комуналне послове, Главни трг бр. 1, 24400 Сента
- Сектору за надзор и превентивно деловање у животној средини, Министарство заштите животне средине, Др Ивана Рибара 91, Нови Београд
- Архиви





113.

На основу члана 59. Закона о јавним предузећима („Службени гласник Републике Србије“ бр.5/2016), члана 200. став 1. тачка 26. Закона о привредним друштвима („Службени Гласник РС“, број 36/2011, 99/2011, 83/2014 - др. закон и 5/2015), члана 32. става 1. тачка 8. Закона о локалној самоуправи („Службени гласник РС“, бр. 129/2007 и 83/2014 - др.закон, 101/2016 -др. Закон и 47/2018), и члана 46. Статута општине Сента (“Службени лист општине Сента”, бр. 4/2019), Скупштина општине Сента на својој седници, одржаној 29. јуна 2021. године донела је

З А К Љ У Ч А К
О ДАВАЊУ САГЛАСНОСТИ НА ИЗМЕНУ ПРОГРАМА ПОСЛОВАЊА ЗА
2021. ГОДИНУ

I.

Даје се сагласност на Измену програма пословања за 2021. годину, који је Скупштина Друштва "Регионалне депоније" д. о. о. Суботица, донео на својој седници одржаној дана 22.04.2021. године и усвојио Одлуком под бројем VIII/2021-10.

II.

Овај закључак се објављује у „Службеном листу општине Сента“ .

Република Србија
Аутономна Покрајина Војводина
Општина Сента
Скупштина општине Сента
Број: 501-28/2021-I
Дана: 29. јуна 2021. године
С е н т а

Председница Скупштине општине
Сента

Сабо Декањ Жофиа с. р.

Образложење:

Споразум о сарадњи општина везано за формирање региона за управљање чврстим комуналним отпадом потписан је 2007. године а потписници су општине чланице суботичког региона, Град Суботица и Општине Бачка Топола, Сента, Кањижа, Мали Иђош, Чока, а од 2013. године и Нови Кнежевац. Друштво је почело са радом 2008. године, са задатком реализације Споразумом одређених циљева, а као резултат тога су израђене студије и пројекти, који су предуслов за реализацију овог комплексног пројекта.

Оснивачи (чланови) Друштва су:

1.Град Суботица, у чије име оснивачка права врши Скупштина Града Суботица, Суботица, Трг Слободе 1.;

2.Општина Бачка Топола, у чије име оснивачка права врши Скупштина Општине Бачка Топола, Бачка Топола, Маршала Тита 30.;



3. Општина Сента, у чије име оснивачка права врши Скупштина Општине Сента, Сента, Главни трг 1.;

4. Општина Кањижа, у чије име оснивачка права врши Скупштина Општине Кањижа, Кањижа, Главни трг 1;

5. Општина Чока, у чије име оснивачка права врши Скупштина Општине Чока, Чока, Потиска 20.;

6. Општина Мали Иђош, у чије име оснивачка права врши Скупштина Општине Мали Иђош, Мали Иђош, Главна 32.;

7. Општина Нови Кнежевац, у чије оснивачка права врши Скупштина Општине Нови Кнежевац, Нови Кнежевац, Краља Петра I Карађорђевића 1.

Програм пословања Друштва за 2021. годину је усвојен на седници Скупштине Друштва одржаној дана 05.01.2021. године, након чега су скупштине оснивача дале сагласност на Програм пословања, према следећој временској динамици:

- Скупштина Града Суботица на седници одржаној дана 04.02.2021. године,
- Скупштина Општине Кањижа на седници одржаној дана 11.02.2021. године,
- Скупштина Општине Бачка Топола на седници одржаној дана 18.03.2021. године,
- Скупштина Општине Мали Иђош на седници одржаној дана 19.03.2021. године,
- Скупштина Општине Сента на седници одржаној дана 12.03.2021. године,
- Скупштина Општине Нови Кнежевац на седници одржаној дана 05.03.2021. године,
- Скупштина Општине Чока на седници одржаној дана 26.02.2021. године.

Из разлога усаглашавања усвојеног Програма пословања са потребама Друштва, потребно је да се мења Програм пословања на начин и из разлога како је објашњено у приложеној Измени програма пословања за 2021. годину, који је усвојен на седници Скупштине Друштва одржаној дана 22.04.2021. године., под бројем VIII/2021-10.

Општинско веће општине Сента, као овлашћени предлагач аката које доноси Скупштина општине Сента својим закључком утврдило је предлог Закључка о усвајању Измене програма пословања за 2021. годину и упутило је Скупштини општине Сента на разматрање и усвајање.



Прва Измена Програма пословања „Регионална депонија“ доо Суботица за 2021. годину



ПРВА ИЗМЕНА ПРОГРАМА ПОСЛОВАЊА ЗА 2021. ГОДИНУ

Пословно име: Друштво са ограниченом одговорношћу за управљање чврстим комуналним отпадом „Регионална депонија“ Суботица

Седиште: Суботица, Биковачки пут 280

Претежна делатност: 38.21 Третман и одлагање отпада који није опасан

Матични број: 20354194

ПИБ: 105425742

ЈББК: 81103

Оснивачи: Скупштина Града Суботице и Скупштина Општине Бачка Топола, Скупштина Општине Кањижа, Скупштина Општине Сента, Скупштина Општине Мали Иђош, Скупштина Општине Чока и Скупштина Општине Нови Кнежевац

Надлежно Министарство: Министарство заштите животне средине

Надлежни Орган јединице локалне самоуправе: Скупштина Града Суботице и Скупштина Општине Бачка Топола, Скупштина Општине Кањижа, Скупштина Општине Сента, Скупштина Општине Мали Иђош, Скупштина Општине Чока и Скупштина Општине Нови Кнежевац

Суботица, април 2021. године



Прва Измена Програма пословања „Регионална депонија“ доо Суботица за 2021. годину

САДРЖАЈ:

УВОД.....	3
I ОПШТИ ПОДАЦИ О ПРЕДУЗЕЋУ (ДРУШТВУ).....	4
1.1 Организациона шема предузећа.....	4
II ПЛАНИРАНИ ИЗВОРИ ПРИХОДА И ПОЗИЦИЈЕ РАСХОДА ПО НАМЕНАМА.....	9
2.1 Биланс стања и биланс успеха у 2021. години.....	9
2.2 Детаљно образложење структуре планираних прихода и расхода.....	17
III ПЛАНИРАНЕ НАБАВКЕ У 2021. ГОДИНИ.....	23
3.1 Планирана финансијска средства за набавку добара, радова и услуга за 2021. годину.....	23
3.2 Детаљно образложење планираних набавки добара, радова и услуга за 2021. годину.....	27
IV ПЛАН ИНВЕСТИЦИЈА ДРУШТВА У 2021. ГОДИНИ.....	28
4.1 Детаљно образложење започетих, односно планираних а нереализованих инвестиција у претходне три године.....	28



Прва Измена Програма пословања „Регионална депонија“ доо Суботица за 2021. годину

УВОД

„Регионална депонија“ д.о.о Суботица је приступила изради Прве Измене Програма пословања за 2021. годину. Разлог доношења одлуке о Првој измени Програма пословања за 2021. годину јесте усаглашавање усвојеног Програма пословања са потребама Друштва како је објашњено у наставку Измене Програма пословања.

Програм пословања предузећа „Регионална депонија“ д.о.о. Суботица за 2021. годину усвојен је на седници Скупштине Друштва дана 05.01.2021. године (број Одлуке: VIII/2021-1), након чега је достављен Оснивачима на давање сагласности.

- Скупштина Града Суботице је дана 04.02.2021. године, на седници Скупштине Града, дала сагласност на Програм пословања за 2021. годину, доношењем Решења о давању сагласности на Програм пословања Друштва са ограниченом одговорношћу за управљање чврстим комуналним отпадом „Регионална депонија“ Суботица за 2021. годину број I-00-022-41/2021 које је објављено у Службеном листу Града, број 04/2021.
- Скупштина Општине Кањижа је дана 11.02.2021. године, на седници Скупштине Општине, дала сагласност на Програм пословања за 2021. годину, доношењем Решења о давању сагласности на Програм пословања Друштва са ограниченом одговорношћу за управљање чврстим комуналним отпадом „Регионална депонија“ Суботица за 2021. годину број 02-2/2021-I, које је објављено у Службеном листу Општине, број 2/2021.
- Скупштина Општине Бачка Топола је дана 18.03.2021. године, на седници Скупштине Општине, дала сагласност на Програм пословања за 2021. годину, доношењем Решења о давању сагласности на Програм пословања Друштва са ограниченом одговорношћу за управљање чврстим комуналним отпадом „Регионална депонија“ Суботица за 2021. годину број 023-1/2021-V, које је објављено у Службеном листу Општине, број 6/2021.
- Скупштина Општине Мали Иђош је дана 19.03.2021. године, на седници Скупштине Општине, дала сагласност на Програм пословања за 2021. годину, доношењем Решења о давању сагласности број 06-13-18/2021-02 које је објављено у Службеном листу Општине, број 12/2021.
- Скупштина Општине Сента је дана 12.03.2021. године, на седници Скупштине Општине, дала сагласност на Програм пословања за 2021. годину, доношењем Закључка о давању сагласности на Програм пословања Друштва са ограниченом одговорношћу за управљање чврстим комуналним отпадом „Регионална депонија“ Суботица за 2021. годину број 501-6/2021-I, који је објављен у Службеном листу Општине, број 05/2021.
- Скупштина Општине Нови Кнежевац је дана 05.03.2021. године на седници Скупштине Општине, дала сагласност на Програм пословања за 2021. годину, доношењем Одлуке о усвајању Програма пословања Друштва „Регионална депонија“ д.о.о. Суботица број I-020-11/2021 које је објављено у Службеном листу Општине, број 2/2021.



Прва Измена Програма пословања „Регионална депонија“ доо Суботица за 2021. годину

- Скупштина Општине Чока је дана 26.02.2021. године на седници Скупштине Општине, дала сагласност на Програм пословања за 2021. годину, доношењем Закључка о давању сагласности на Програм пословања „Регионална депонија“ д.о.о. Суботица број 016-1/2021-V-VII који је објављено у Службеном листу Општине, број 4/2021.

Како се указала потреба за набављањем опреме за технолошко-техничко оспособљавање уређаја за пречишћавање процедурних вода (реверсне осмозе), предузеће је приступило измени програма пословања. Због набавке поменуте опреме, врше се измене у плану инвестиција, планираним финансијским средствима за набавку добара, радова и услуга. Уједно се врше измене у табели трошкова у складу са потребама, у којој се поједине позиције трошкова повећавају, а поједине смањују, не мењајући првобитно укупно планиране трошкове.

Како је у предузеће у марту ове године, донет нови Правилник о организацији и систематизацији послова, по којој је дошло до промене у организациој шеми предузећа у погледу сектора, одсека, назива радних места, а задржавајући планирани број запослених и планирана средства за зараде, део програма који приказује организациону шему предузећа се у складу са наведеним мења.

Сходно претходно наведеном, у Првој измени Програма Друштва за 2021. годину пословања мења се следеће:

- Организациона шема предузећа Друштва
- Биланс успеха за 2021. годину
- Планирани приходи и расходи у 2021. години
- Планирана финансијска средства за набавку добара, радова и услуга Друштва у 2021. години
- План инвестиција Друштва у 2021. години

Остали елементи Програма остају непромењени.

I ОПШТИ ПОДАЦИ О ПРЕДУЗЕЋУ (ДРУШТВУ)

1.1 Организациона шема предузећа

Нова организациона шема Друштва је утврђена на основу новог Правилника о организацији и систематизацији послова Друштва која је донета од стране в.д. Директора Друштва са даном 08.03.2021. године, под бројем IV-09/2021 а ступила на снагу са даном 16.03.2021. године.

Друштво обавља делатности у оквиру регионалног система управљања отпадом (у даљем тексту: РСУО), за потребе Града Суботице и општина Сента, Кањижа, Бачка Топола, Мали Иђош, Чока и Нови Кнежевац, на следећим локацијама:

- Регионални центар за управљање отпадом (у даљем тексту РЦУО)
- Трансфер станица (у даљем тексту: ТС) са центром за сакупљање отпада (у даљем тексту: ЦЗСО) у Кањижи



Прва Измена Програма пословања „Регионална депонија“ доо Суботица за 2021. годину

- ТС са ЦЗСО у Сенти,
- ТС са ЦЗСО у Бачкој Тополи,
- ЦЗСО у Малом Иђошу,
- ЦЗСО у Новом Кнежевцу,
- ЦЗСО у Чоки.

У циљу ефикасног функционисања и координације рада у извршавању послова и задатака, у Друштву се организују сектори. У Друштву се организују одсеци као уже унутрашње јединице од сектора у оквиру сектора или као посебне јединице.

Полазећи од врсте послова и потреба да се на функционалном принципу обезбеди обављање сродних међусобно повезаних послова, образују се следећи сектори и одсеци:

1. Сектор за економско-правне и опште послове

- 1.1. Одсек за опште и правне послове
- 1.2. Одсек за књиговодствене и административне послове

2. Сектор за производњу

- 2.1. Одсек за сепарацију отпада
- 2.2. Одсек за одлагање отпада

3. Сектор за одржавање и транспорт

- 3.1. Одсек за одржавање
- 3.2. Одсек за транспорт

4. Одсек за заштиту животне средине

5. Одсек за контролу и ИТ а који су организовани у седишту Друштва.

1. Сектор за економско-правне и опште послове

Сектор за правно-економске и опште послове обавља и организује економске, финансијске и књиговодствене послове, послове продаје и набавке, кадровске и правне послове, послове хигијене и остале опште послове.

Сектор се састоји од два одсека:

1.1. Одсек за опште и правне послове

У овом одсеку се обављају кадровски и правни послови, послови припреме и обраде материјала за органе управљања и пословођења, организовање административних послова, архивирања и курирски послови, као и послови одржавања хигијене просторија се односе на одржавање хигијене у оквиру РЦУО, у управној згради, свлачионицама, кантини за запослене, у санитарним чворовима, у портирници и у канцеларијама, које се налазе изван управне зграде.

1.2. Одсек за књиговодствене и административне послове

У оквиру финансијских и књиговодствених послова се врше послови планирања, анализе и извештавања, књиговодствени, економски и финансијски послови, као и послови продаје и



Прва Измена Програма пословања „Регионална депонија“ доо Суботица за 2021. годину

набавке путем којих се врши испитивање тржишта, продаја секундарних сировина, набавка услуга, добара и радова, спровођење набавки и остали комерцијални послови.

2. Сектор за производњу

Сектор за производњу се састоји из одсека за сепарацију отпада и одсека за одлагање отпада.

2.1. Одсек за сепарацију отпада

У оквиру одсека за сепарацију отпада се врши разврставање отпада на линији за сепарацију, након чега се рециклабилни отпад балира и складишти у хангару за балиран отпад, биоразградив отпад се носи на компостирање, а отпад који се не може поново искористити, одлаже се на тело депоније.

2.2. Одсек за одлагање отпада

У оквиру одсека за одлагање отпада подразумевају се послови који се обављају у компостилишту и на телу санитарне депоније. У компостилишту се врши припрема биоразградивог отпада за компостирање и контролише се третман биоразградивог отпада. На тело депоније се одлаже отпад, који нема употребну вредност и врши се одржавање тела депоније (прекривање, рецикулација процедурних вода и експлоатација депонијског гаса).

Одељење за отпада организује и контролише активности спаљивања депонијског гаса, рецикулацију процедурних вода и уклањања муља који се јавља усред пречишћавања отпадних вода, где припадају пречистачи – СБР, реверсна осмоза и лагуне.

3. Сектор за одржавање и транспорт

Сектор за одржавање и транспорт се састоји из одсека за одржавање и одсека за транспорт.

3.1. Одсек за одржавање

У оквиру одсека за одржавање се врше послови одржавања, провере исправности и поправке возила, мобилне механизације и машинске опреме и послови точења горива за мобилну опрему.

3.2. Одсек за транспорт

У оквиру одсека за транспорт се организују послови функционисања ТС и ЦЗСО, послови транспорта отпада са ТС и ЦЗСО до РЦУО, послови евидентирања преузете и издате количине отпада на ТС, у РЦУО и ЦЗСО, као и организовање физичког обезбеђења и заштите објеката РСУО.

Функционисање ТС подразумева претовар отпада из аутосмећара и контејнера у роло контејнере капацитета 32 м3, а функционисање ЦЗСО подразумева послове преузимања и привременог складиштења кабастог, биоразградивог и грађевинског отпада, као и посебних токова отпада, од грађана.



Прва Измена Програма пословања „Регионална депонија“ доо Суботица за 2021. годину

4. Одсек за заштиту животне средине

У оквиру одсека за заштиту животне средине се спроводе послови усмерени на контролу животне средине, противпожарну заштиту, безбедност и здравље на раду током рада РСУО. Задатак одељења да се контролише пречистач пијаћих вода и уређаји за пречишћавање отпадних вода односно Реверсну осмозу и СБР система.

Задатак одсека је спровођење мера ради смањења негативних утицаја на животну средину, предузимање превентивних мера у ванредним ситуацијама, спровођење едукативних активности са циљем подизања еколошке свести грађана Града Суботице и општина Сента, Кањига, Бачка Топола, Мали Иђош, Чока и Нови Кнежевац, и организовање обуке и оспособљавања свих запослених из области противпожарне заштите и безбедности и здравља на раду.

У оквиру лабораторије се врши континуирани мониторинг параметара животне средине у складу са прописима.

У одсеку се воде евиденције и припремају извештаји у складу са прописима из области заштите животне средине, управљања отпадом, ванредних ситуација, противпожарне заштите и безбедности и здравља на раду.

5. Одсек за контролу и ИТ

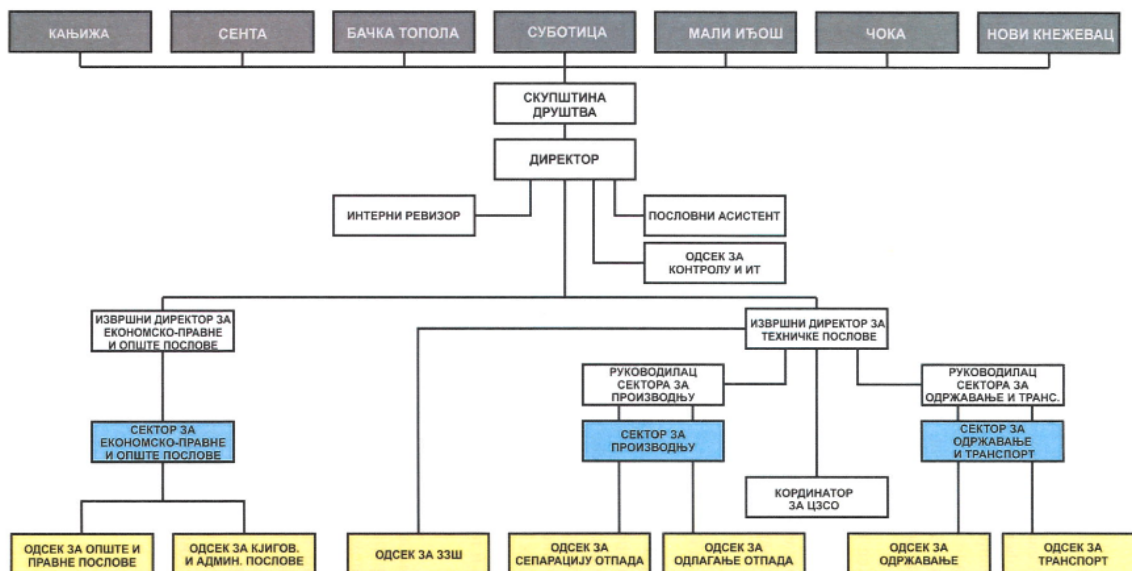
Одсек за контролу и ИТ се бави развојем и обезбеђивањем функционисања локалних рачунарско-комуникационих мрежа у објектима Друштва. У делокруг овог одсека спадају следећи послови: одржавање постојеће рачунарске и комуникационе опреме и припадајућег системског софтвера Друштва; примена сигурносних мера видео надзора и контроле уласка; увођење нових оперативних система, системског и антивирусног софтвера; развој и одржавање апликативних информационих система Друштва; развој и организовање документационих и других база података за потребе рада корисника као и праћење савремених технологија и примена стандарда у пројектовању апликативних информационих система.

У складу са новим Правилником о организацији и систематизацији послова Друштва, у току је израда Акта о процени ризика, како би се извршило усглашавање радних места и са Одлуком о јединственом кодексу шифара за уношење и шифрирање података у евиденцијама у области рада ("Сл. гласник РС", бр. 56/2018 и 101/2020), односно са Одлуком о јединственом кодексу шифара ("Сл. лист СРЈ", бр. 9/98 и 25/2000, "Сл. лист СЦГ", бр. 1/2003 - Уставна повеља и "Сл.гласник РС", бр. 15/2010 - др. Правилник).

Организациона шема Друштва детаљно приказује структуру Друштва у смислу поделе и организације рада, хијерархијских нивоа, односно приказује сва радна места која су предвиђена Правилником о организацији и систематизацији послова Друштва.



Прва Измена Програма пословања „Регионална депонија“ доо Суботица за 2021. годину





Прва Измена Програма пословања „Регионална депонија“ доо Суботица за 2021. годину

II ПЛАНИРАНИ ИЗВОРИ ПРИХОДА И ПОЗИЦИЈЕ РАСХОДА ПО НАМЕНАМА

У складу са планираним изменама у погледу расхода, мења се Биланс успеха Друштва период 01.01.-31.12.2021. годину. Биланс стања за 2021. годину, као и токови готовине Друштва у календарској години, остају непромењени.

2.1. Биланс стања, Биланс успеха и Извештај о токовима готовине у 2021. години

БИЛАНС УСПЕХА за период 01.01 - 31.12.2021. (прилог 3а)

у 000 динара

Група рачуна, рачун	ПОЗИЦИЈА	АОП	ПЛАН 01.01.2021 - 31.12.2021.	Прва ИЗМЕНА ПЛАНА 01.01.2021- 31.12.2021.	ПРВА ИЗМЕНА ПЛАНА КУМУЛАТИВНО ПО КВАРТАЛИМА			
					Реализација 01.01- 31.03.2021.	План 01.01- 30.06.2021.	План 01.01- 30.09.2021.	План 01.01- 31.12.2021.
1	2	3	4	5	6	7	8	9
	ПРИХОДИ ИЗ РЕДОВНОГ ПОСЛОВАЊА							
60 до 65, осим 62 и 63	А. ПОСЛОВНИ ПРИХОДИ (1002 + 1009 + 1016 + 1017)	1001	203.494	203.494	35.302	102.606	164.621	203.494
60	І. ПРИХОДИ ОД ПРОДАЈЕ РОБЕ (1003 + 1004 + 1005 + 1006 + 1007+ 1008)	1002						
600	І. Приходи од продаје робе матичним и зависним правним лицама на домаћем тржишту	1003						



Прва Измена Програма пословања „Регионална депонија“ доо Суботица за 2021. годину

601	2. Приходи од продаје робе матичним и зависним правним лицима на иностраном тржишту	1004							
602	3. Приходи од продаје робе осталим повезаним правним лицима на домаћем тржишту	1005							
603	4. Приходи од продаје робе осталим повезаним правним лицима на иностраном тржишту	1006							
604	5. Приходи од продаје робе на домаћем тржишту	1007							
605	6. Приходи од продаје робе на иностраном тржишту	1008							
61	II. ПРИХОДИ ОД ПРОДАЈЕ ПРОИЗВОДА И УСЛУГА (1010 + 1011 + 1012 + 1013 + 1014 + 1015)	1009	15.000	15.000	2.209	8.359	13.250	15.000	
610	1. Приходи од продаје производа и услуга матичним и зависним правним лицима на домаћем тржишту	1010							
611	2. Приходи од продаје производа и услуга матичним и зависним правним лицима на иностраном тржишту	1011							
612	3. Приходи од продаје производа и услуга осталим повезаним правним лицима на домаћем тржишту	1012							
613	4. Приходи од продаје производа и услуга осталим повезаним правним лицима на иностраном тржишту	1013							
614	5. Приходи од продаје производа и услуга на домаћем тржишту	1014	15.000	15.000	2.209	8.359	13.250	15.000	



Прва Измена Програма пословања „Регионална депонија“ доо Суботица за 2021. годину

615	6. Приходи од продаје готових производа и услуга на иностраном тржишту	1015						
64	III. ПРИХОДИ ОД ПРЕМИЈА, СУБВЕНЦИЈА, ДОТАЦИЈА, ДОНАЦИЈА И СЛ.	1016	187.694	187.694	32.893	93.847	150.771	187.694
65	IV. ДРУГИ ПОСЛОВНИ ПРИХОДИ	1017	800	800	200	400	600	800
	РАСХОДИ ИЗ РЕДОВНОГ ПОСЛОВАЊА							
50 до 55, 62 и 63	Б. ПОСЛОВНИ РАСХОДИ (1019 – 1020 – 1021 + 1022 + 1023 + 1024 + 1025 + 1026 + 1027 + 1028+ 1029) ≥ 0	1018	202.966	202.966	35.267	97.599	163.775	202.966
50	I. НАБАВНА ВРЕДНОСТ ПРОДАТЕ РОБЕ	1019						
62	II. ПРИХОДИ ОД АКТИВИРАЊА УЧИНАКА И РОБЕ	1020						
630	III. ПОВЕЋАЊЕ ВРЕДНОСТИ ЗАЛИХА НЕДОВРШЕНИХ И ГОТОВИХ ПРОИЗВОДА И НЕДОВРШЕНИХ УСЛУГА	1021						
631	IV. СМАЊЕЊЕ ВРЕДНОСТИ ЗАЛИХА НЕДОВРШЕНИХ И ГОТОВИХ ПРОИЗВОДА И НЕДОВРШЕНИХ УСЛУГА	1022						
51 осим 513	V. ТРОШКОВИ МАТЕРИЈАЛА	1023	7.328	6.948	1.127	4.664	6.996	6.948
513	VI. ТРОШКОВИ ГОРИВА И ЕНЕРГИЈЕ	1024	25.421	25.421	3.496	12.711	23.066	25.421



Прва Измена Програма пословања „Регионална депонија“ доо Суботица за 2021. годину

52	VII. ТРОШКОВИ ЗАРАДА, НАКНАДА ЗАРАДА И ОСТАЛИ ЛИЧНИ РАСХОДИ	1025	92.430	92.430	18.066	46.587	67.957	92.430
53	VIII. ТРОШКОВИ ПРОИЗВОДНИХ УСЛУГА	1026	7.312	7.692	453	3.406	5.000	7.692
540	IX. ТРОШКОВИ АМОРТИЗАЦИЈЕ	1027	21.100	21.100	5.275	10.550	17.825	21.100
541 до 549	X. ТРОШКОВИ ДУГОРОЧНИХ РЕЗЕРВИСАЊА	1028						
55	XI. НЕМАТЕРИЈАЛНИ ТРОШКОВИ	1029	49.375	49.375	6.850	19.681	42.931	49.375
	V. ПОСЛОВНИ ДОБИТАК (1001 – 1018) ≥ 0	1030	528	528	35	5.007	846	528
	Г. ПОСЛОВНИ ГУБИТАК (1018 – 1001) ≥ 0	1031	0	0	0	0	0	0
66	Д. ФИНАНСИЈСКИ ПРИХОДИ (1033 + 1038 + 1039)	1032	5	5	0	0	4	5
66, осим 662, 663 и 664	І. ФИНАНСИЈСКИ ПРИХОДИ ОД ПОВЕЗАНИХ ЛИЦА И ОСТАЛИ ФИНАНСИЈСКИ ПРИХОДИ (1034 + 1035 + 1036 + 1037)	1033	5	5	0	0	4	5
660	1. Финансијски приходи од матичних и зависних правних лица	1034						
661	2. Финансијски приходи од осталих повезаних правних лица	1035						
665	3. Приходи од учешћа у добитку придружених правних лица и заједничких подухвата	1036						



Прва Измена Програма пословања „Регионална депонија“ доо Суботица за 2021. годину

669	4. Остали финансијски приходи	1037	5	5	0	0	4	5
662	II. ПРИХОДИ ОД КАМАТА (ОД ТРЕЋИХ ЛИЦА)	1038						
663 и 664	III. ПОЗИТИВНЕ КУРСНЕ РАЗЛИКЕ И ПОЗИТИВНИ ЕФЕКТИ ВАЛУТНЕ КЛАУЗУЛЕ (ПРЕМА ТРЕЋИМ ЛИЦИМА)	1039						
56	Ђ. ФИНАНСИЈСКИ РАСХОДИ (1041 + 1046 + 1047)	1040	15	15	10	10	10	15
56, осим 562, 563 и 564	I. ФИНАНСИЈСКИ РАСХОДИ ИЗ ОДНОСА СА ПОВЕЗАНИМ ПРАВНИМ ЛИЦИМА И ОСТАЛИ ФИНАНСИЈСКИ РАСХОДИ (1042 + 1043 + 1044 + 1045)	1041	15	15	10	10	10	15
560	1. Финансијски расходи из односа са матичним и зависним правним лицима	1042						
561	2. Финансијски расходи из односа са осталим повезаним правним лицима	1043						
565	3. Расходи од учешћа у губитку придружених правних лица и заједничких подухвата	1044						
566 и 569	4. Остали финансијски расходи	1045	15	15	10	10	10	15
562	II. РАСХОДИ КАМАТА (ПРЕМА ТРЕЋИМ ЛИЦИМА)	1046						
563 и 564	III. НЕГАТИВНЕ КУРСНЕ РАЗЛИКЕ И НЕГАТИВНИ ЕФЕКТИ ВАЛУТНЕ КЛАУЗУЛЕ (ПРЕМА ТРЕЋИМ ЛИЦИМА)	1047						



Прва Измена Програма пословања „Регионална депонија“ доо Суботица за 2021. годину

	Е. ДОБИТАК ИЗ ФИНАНСИРАЊА (1032 – 1040)	1048	0	0	0	0	0	0
	Ж. ГУБИТАК ИЗ ФИНАНСИРАЊА (1040 – 1032)	1049	10	10	10	10	0	10
683 и 685	З. ПРИХОДИ ОД УСКЛАЂИВАЊА ВРЕДНОСТИ ОСТАЛЕ ИМОВИНЕ КОЈА СЕ ИСКАЗУЈЕ ПО ФЕР ВРЕДНОСТИ КРОЗ БИЛАНС УСПЕХА	1050						
583 и 585	И. РАСХОДИ ОД УСКЛАЂИВАЊА ВРЕДНОСТИ ОСТАЛЕ ИМОВИНЕ КОЈА СЕ ИСКАЗУЈЕ ПО ФЕР ВРЕДНОСТИ КРОЗ БИЛАНС УСПЕХА	1051						
67 и 68, осим 683 и 685	Ј. ОСТАЛИ ПРИХОДИ	1052	65	65	3	33	49	65
57 и 58, осим 583 и 585	К. ОСТАЛИ РАСХОДИ	1053	200	200	0	0	50	200
	Л. ДОБИТАК ИЗ РЕДОВНОГ ПОСЛОВАЊА ПРЕ ОПОРЕЗИВАЊА (1030 – 1031 + 1048 – 1049 + 1050 – 1051 + 1052 – 1053)	1054	383	383	28	5.030	839	383
	Љ. ГУБИТАК ИЗ РЕДОВНОГ ПОСЛОВАЊА ПРЕ ОПОРЕЗИВАЊА (1031 – 1030 + 1049 – 1048 + 1051 – 1050 + 1053 – 1052)	1055	0	0	0	0	0	0
69-59	М. НЕТО ДОБИТАК ПОСЛОВАЊА КОЈЕ СЕ ОБУСТАВЉА, ЕФЕКТИ ПРОМЕНЕ РАЧУНОВОДСТВЕНЕ	1056						



Прва Измена Програма пословања „Регионална депонија“ доо Суботица за 2021. годину

	ПОЛИТИКЕ И ИСПРАВКА ГРЕШАКА ИЗ РАНИЈИХ ПЕРИОДА							
59-69	Н. НЕТО ГУБИТАК ПОСЛОВАЊА КОЈЕ СЕ ОБУСТАВЉА, РАСХОДИ ПРОМЕНЕ РАЧУНОВОДСТВЕНЕ ПОЛИТИКЕ И ИСПРАВКА ГРЕШАКА ИЗ РАНИЈИХ ПЕРИОДА	1057						
	Њ. ДОБИТАК ПРЕ ОПОРЕЗИВАЊА (1054 – 1055 + 1056 – 1057)	1058	383	383	28	5.030	839	383
	О. ГУБИТАК ПРЕ ОПОРЕЗИВАЊА (1055 – 1054 + 1057 – 1056)	1059	0	0	0	0	0	0
	П. ПОРЕЗ НА ДОБИТАК							
721	І. ПОРЕСКИ РАСХОД ПЕРИОДА	1060	57	57	4	5	126	57
део 722	ІІ. ОДЛОЖЕНИ ПОРЕСКИ РАСХОДИ ПЕРИОДА	1061						
део 722	ІІІ. ОДЛОЖЕНИ ПОРЕСКИ ПРИХОДИ ПЕРИОДА	1062						
723	Р. ИСПЛАЋЕНА ЛИЧНА ПРИМАЊА ПОСЛОДАВЦА	1063						
	С. НЕТО ДОБИТАК (1058 – 1059 – 1060 – 1061 + 1062 – 1063)	1064	326	326	24	5.025	713	326
	Т. НЕТО ГУБИТАК (1059 – 1058 + 1060 + 1061 – 1062 + 1063)	1065	0	0	0	0	0	0



Прва Измена Програма пословања „Регионална депонија“ доо Суботица за 2021. годину

I. НЕТО ДОБИТАК КОЈИ ПРИПАДА МАЊИНСКИМ УЛАГАЧИМА	1066							
II. НЕТО ДОБИТАК КОЈИ ПРИПАДА ВЕЋИНСКОМ ВЛАСНИКУ	1067							
III. НЕТО ГУБИТАК КОЈИ ПРИПАДА МАЊИНСКИМ УЛАГАЧИМА	1068							
IV. НЕТО ГУБИТАК КОЈИ ПРИПАДА ВЕЋИНСКОМ ВЛАСНИКУ	1069							
V. ЗАРАДА ПО АКЦИИ								
1. Основна зарада по акцији	1070							
2. Умањена (разводњена) зарада по акцији	1071							

Образложење позиција Биланса успеха за 2021. годину

Расходи

АОП 1023 *Трошкови материјала* – планирани износ од 7.328 (000) динара је умањен за 5% и износи 6.948 (000) динара, као последица рационализације трошкова садног материјала у складу са потребама Друштва.

АОП 1026 *Трошкови производних услуга* – планирани износ предметног трошка од 7.312 (000) динара се повећава за 5% и износи 7.692 (000) динара. Ради несметаног обављања делатности, у овој групи производних услуга неопходно је повећање трошкова анализе и мониторинга животне средине и трошкова чишћења отпадних вода, док су се поједине позиције смањиле, као што су трошкови услуга карактеризације отпада, трошкови збрињавања опасног отпада и трошкови испитивања састава отпада.

Укупни приходи и расходи су на истом нивоу, при чему резултат пословања износи 326 (000) динара, као што је и планиран. Осим наведеног, остале позиције у Билансу успеха остају непромењене.



Прва Измена Програма пословања „Регионална депонија“ доо Суботица за 2021. годину

2.2 Детаљно образложење структуре планираних прихода и расхода

Планирани приходи и расходи у 2021. години

За 2021. годину, Друштво планира динамику рада и ниво трошкова за несметано функционисање, приближно на истом нивоу као и 2020. године. Измене у планираним расходима не утичу на укупну масу планираних средстава већ се измене односе само на поједине позиције где је извршена рационализација односно где је извршено повећање средстава услед исказаних потреба Друштва, како је у наставку и објашњено.

Кonto	Врста расхода	План за 2020. год.	Реализација 2020.г.	План за 2021.год.	Прва Измена Плана за 2021.г.	Индекс 5/3	Индекс 5/4	Индекс 6/5
1	2	3	4	5	6	7	8	9
	ПОСЛОВНИ ПРИХОДИ							
614	Приходи од продаје производа и услуга на домаћем тржишту	12.000.000,00	11.258.000,00	15.000.000,00	15.000.000,00	125,00	133,24	100,00
6404	Приходи по основу накнаде штете	166.000,00	98.000,00	100.000,00	100.000,00	60,24	102,04	100,00
64100	Приходи од премија, субвенција, дотација и донација и сл.	166.429.000,00	146.200.000,00	166.594.000,00	166.594.000,00	100,10	113,95	100,00
64103	Приходи по основу условљених донација	20.699.000,00	20.700.000,00	21.000.000,00	21.000.000,00	101,45	101,45	100,00
650	Приходи од закупа	960.000,00	800.000,00	800.000,00	800.000,00	83,33	100,00	100,00
66	Финансијски приходи	2.000,00	2.000,00	5.000,00	5.000,00	250,00	250,00	100,00
67	Остали приходи	67.000,00	65.000,00	65.000,00	65.000,00	97,01	100,00	100,00
	УКУПНИ ПРИХОДИ	200.323.000,00	179.123.000,00	203.564.000,00	203.564.000,00	101,62	113,64	100,00



Прва Измена Програма пословања „Регионална депонија“ доо Суботица за 2021. годину

	ПОСЛОВНИ РАСХОДИ							
51	Трошкови материјала	46.910.000,00	34.294.000,00	32.749.000,00	32.369.000,00	69,81	95,49	98,84
5110	Трошк.матер.и рез.дел.	7.160.000,00	5.183.000,00	3.000.000,00	3.000.000,00	41,90	57,88	100,00
5121	Трошкови канцеларијског материјала	750.000,00	600.000,00	625.000,00	625.000,00	83,33	104,17	100,00
51210	Пнеуматици за возила	1.000.000,00	868.000,00	833.000,00	833.000,00	83,30	95,97	100,00
51220	Тр.сит.инвентара	800.000,00	800.000,00	800.000,00	800.000,00	100,00	100,00	100,00
5127	Трошкови воде	200.000,00	80.000,00	80.000,00	80.000,00	40,00	100,00	100,00
5128	Трошкови реагенаса за лабораторију	400.000,00	351.000,00	500.000,00	500.000,00	125,00	142,45	100,00
5129	Трошкови ХТЗ опреме	1.900.000,00	1.678.000,00	990.000,00	990.000,00	52,11	59,00	100,00
51293	Трошкови садног материјала	500.000,00	0,00	500.000,00	120.000,00	100,00	-	24,00
5130	Трошкови горива	25.000.000,00	18.493.000,00	19.000.000,00	19.000.000,00	76,00	102,74	100,00
5133	Трошкови електричне енергије	7.500.000,00	5.138.000,00	5.421.000,00	5.421.000,00	72,28	105,51	100,00
51350	Трошк.уља,мазива,антифриз	1.700.000,00	1.103.000,00	1.000.000,00	1.000.000,00	58,82	90,66	100,00
52	Трошкови зарада	75.989.000,00	67.201.000,00	92.430.000,00	92.430.000,00	121,64	137,54	100,00
5201	Трошкови бруто зарада са доприносима на терет послодавца	62.868.000,00	55.157.000,00	78.579.000,00	78.579.000,00	124,99	142,46	100,00
5220	Трошкови накнада по уговору о делу	0,00	0,00	0,00	0,00	-	-	-
5250	Трошкови накнада члановима Скупштине Друштва	2.300.000,00	2.300.000,00	2.300.000,00	2.300.000,00	100,00	100,00	100,00
529	Трошкови солидарне помоћи ради ублажавања неповољног материјалног положаја запослених	3.251.000,00	3.251.000,00	3.251.000,00	3.251.000,00	100,00	100,00	100,00



Прва Измена Програма пословања „Регионална депонија“ доо Суботица за 2021. годину

52904	Трошкови солидарне помоћи	370.000,00	156.000,00	200.000,00	200.000,00	54,05	128,21	100,00
52910	Трошкови накнаде превоза на радно место и са рада	6.100.000,00	5.854.000,00	7.000.000,00	7.000.000,00	114,75	119,58	100,00
529112	Трошкови смештаја на службеном путу у земљи и иностранству	250.000,00	52.000,00	250.000,00	250.000,00	100,00	480,77	100,00
529113	Трошкови дневница на службеном путу у земљи и иностранству	300.000,00	22.000,00	300.000,00	300.000,00	100,00	1.363,64	100,00
529114	Остали трошкови службеног пута у земљи и иностранству	200.000,00	59.000,00	200.000,00	200.000,00	100,00	338,98	100,00
52922	Трошкови новогодишњих пакета деци запосленима	350.000,00	350.000,00	350.000,00	350.000,00	100,00	100,00	100,00
53	Трошкови производних услуга	13.693.000,00	8.135.000,00	7.312.000,00	7.692.000,00	53,40	89,88	105,20
531	Трошкови транспортних услуга (телефон, интернет, птт и сл.)	1.400.000,00	1.035.000,00	1.083.000,00	1.083.000,00	77,36	104,64	100,00
532	Трошкови одржавања	4.105.790,00	4.088.000,00	3.400.000,00	3.400.000,00	82,81	83,17	100,00
5330	Трошкови закупа	27.000,00	11.000,00	0,00	0,00	0,00	0,00	-
535	Трошкови рекламе и пропаганде	280.000,00	280.000,00	280.000,00	280.000,00	100,00	100,00	100,00
5399	Трошкови осталих услуга	3.182.210,00	1.626.000,00	732.000,00	732.000,00	23,00	45,02	100,00
539	Трошкови услуга карактеризације отпада	450.000,00	367.000,00	200.000,00	110.000,00	44,44	54,50	55,00
539	Трошкови збрињавања опасног отпада	499.000,00	0,00	200.000,00	80.000,00	40,08	-	40,00
539	Трошкови анализе и мониторинга животне средине	1.500.000,00	427.000,00	500.000,00	940.000,00	33,33	117,10	188,00
539	Трошкови чишћења отпадних вода	500.000,00	194.000,00	500.000,00	960.000,00	100,00	257,73	192,00



Прва Измена Програма пословања „Регионална депонија“ доо Суботица за 2021. годину

539	Трошкови услуге испитивања састава отпада (морфологија)	1.749.000,00	107.000,00	417.000,00	107.000,00	23,84	389,72	25,66
540	Трошкови амортизације	21.100.000,00	21.100.000,00	21.100.000,00	21.100.000,00	100,00	100,00	100,00
55	Нематеријални трошкови	42.530.000,00	47.436.000,00	49.375.000,00	49.375.000,00	116,09	104,09	100,00
5500	Трошкови ревизије	250.000,00	250.000,00	250.000,00	250.000,00	100,00	100,00	100,00
5501	Трошкови консултантских услуга	400.000,00	243.000,00	500.000,00	500.000,00	125,00	205,76	100,00
5504	Трошкови превоза	350.000,00	346.000,00	350.000,00	350.000,00	100,00	101,16	100,00
5505	Трошкови стручног усавршавања запослених	300.000,00	91.000,00	400.000,00	400.000,00	133,33	439,56	100,00
5506	Трошкови закупа књиговодственог програма	250.000,00	235.000,00	250.000,00	250.000,00	100,00	106,38	100,00
5507	Трошкови физичког обезбеђења	29.700.000,00	24.511.000,00	24.450.000,00	24.450.000,00	82,32	99,75	100,00
55093	Трошкови заштите на раду и противпожарна заштита	1.600.000,00	700.000,00	1.200.000,00	1.200.000,00	75,00	171,43	100,00
55098	Трошкови књиговодствених услуга	480.000,00	480.000,00	480.000,00	480.000,00	100,00	100,00	100,00
55099	Остале непроизводне услуге	1.700.000,00	1.393.000,00	800.000,00	800.000,00	47,06	57,43	100,00
551	Трошкови репрезентације	250.000,00	250.000,00	250.000,00	250.000,00	100,00	100,00	100,00
552	Трошкови осигурања	3.200.000,00	2.500.000,00	3.200.000,00	3.200.000,00	100,00	128,00	100,00
5520, 5591	Трошкови регистрације возила	900.000,00	142.000,00	150.000,00	150.000,00	16,67	105,63	100,00
553	Трошкови платног промета	50.000,00	27.000,00	30.000,00	30.000,00	60,00	111,11	100,00
554	Трошкови чланарина	100.000,00	63.000,00	70.000,00	70.000,00	70,00	111,11	100,00
55503	ПДВ на субвенције	0,00	13.273.000,00	15.145.000,00	15.145.000,00	-	114,10	100,00
555	Трошкови пореза, накнада и такси	1.200.000,00	900.000,00	900.000,00	900.000,00	75,00	100,00	100,00



Прва Измена Програма пословања „Регионална депонија“ доо Суботица за 2021. годину

5599	Ост.нематеријални трошкови	1.800.000,00	1.732.000,00	950.000,00	950.000,00	52,78	54,85	100,00
56	Финансијски расходи	101.000,00	18.000,00	15.000,00	15.000,00	14,85	83,33	100,00
57	Остали расходи	0,00	620.000,00	200.000,00	200.000,00	-	32,26	100,00
	УКУПНИ РАСХОДИ	200.323.000,00	178.804.000,00	203.181.000,00	203.181.000,00	101,43	113,63	100,00
	ДОБИТАК ПРЕ ОПОРЕЗИВАЊА	0,00	319.000,00	383.000,00	383.000,00	-	120,06	100,00
	ПОРЕСКИ РАСХОД ПЕРИОДА	0,00	48.000	57.000,00	57.000,00	-	120,06	100,00
	НЕТО ДОБИТАК	0,00	271.000,00	326.000,00	326.000,00	-	120,06	100,00



Прва Измена Програма пословања „Регионална депонија“ доо Суботица за 2021. годину

Трошкови

Трошкови садног материјала (Конто 51293) – се умањују са 500.000,00 динара на 120.000,00 динара због рационализације трошкова и услед постојања мање потребе од планираног.

Трошкови услуга карактеризације отпада (Конто 539) – се умањују са 200.000,00 динара на 110.000,00 динара, услед рационализације трошкова и постојања мање потребе од планираног. Планира се мањи износ од процењених у складу са потребама који су везане за отварање Центара за сакупљање отпада и увођење двокантног система односно пријем примарно селектованог отпада на линији за сепарацију отпада.

Трошкови збрињавања опасног отпада (Конто 539) – се умањују са 200.000,00 динара на 80.000,00 динара услед постојања мање потребе од планираног. Предвиђена средства се планирају као резерва у случају постојања потребе за збрињавањем опасног отпада а који предствља законску обавезу.

Трошкови услуге анализе и мониторинга животне средине (Конто 539) – се увећавају са 500.000,00 динара на 940.000,00 динара у складу са планираним радовима на успостављењу постројења пречистача процедурних вода односно реверсне осмозе, као и за трошкове који настају током тесирања постројења и континуираног рада истог. Уредбом о одлагању отпада на депоније предвиђа се мониторинг рада депоније коју делом може да се уради у лабораторији Друштва а у највећем делу мора да се изврши од стране акредитоване лабораторије јер техничка комисија за пријем постројења признаје само извештај издат од стране акредитоване лабораторије, а исто тако, то је услов за издавање ипц дозволе од стране надлежног органа. Трошкове услуге анализе мониторинга у главном чине анализе отпадне воде, односно анализе воде пре уласка у постројење и после изласка из постројења односно пре испуштања пречишћених вода у реципијент.

Трошкови услуге чишћења отпадних вода (Конто 539) – Планирани износ се увећава са 500.000,00 динара на 960.000,00 динара, у складу са планираним радовима на успостављењу постројења пречистача процедурних вода односно реверсне осмозе. За функционисање реверсне осмозе потребно је доzirати специјалне хемикалије током рада система, као и редовно одржавати филтере, који су најважнији али и најскупљи елементи технологије. Током рада постројења потребно је доzirати посебне хемикалије да би се на крају процеса добили воду која испуњава услове за испуштање у реципијент. С обзиром да постројење током редовног рада у потпуности аутоматизован, има посебан управљачки систем и у техничком-технолошком смислу је врло комплексан, и захтева посебну контролу и надзор.

Трошкови услуге испитивања састава отпада (морфологија) (Конто 539) – се умањују са 417.000,00 динара на 107.000,00 динара услед усклађивања реалних потреба Друштва.



Прва Измена Програма пословања „Регионална депонија“ доо Суботица за 2021. годину

III ПЛАНИРАНЕ НАБАВКЕ У 2021. ГОДИНИ

3.1 Планирана финансијска средства за набавку добара, радова и услуга за 2021. годину

У складу са очекиваном динамиком и обимом рада Друштва у 2021. години, планиране су набавке у складу са расположивим средствима.

ПЛАНИРАНА ФИНАНСИЈСКА СРЕДСТВА ЗА НАБАВКУ ДОБАРА, РАДОВА И УСЛУГА - ПРОГРАМ ПОСЛОВАЊА ЗА 2021. Г

Редни број	ПОЗИЦИЈА	План за 2020. годину	Период на који је уговор потписан	Износ на који је закључен уговор	Реализација за 2020. годину	Пренос у 2021. по уговору	План за 2021.г.	Прва Измена плана за 2021.г.	ПРВА ИЗМЕНА ПЛАНА ПО КВАРТАЛИМА КУМУЛАТИВНО ЗА 2021. ГОДИНУ			
									Реализација за 01.01.-31.03.2021.	План за 01.01.-30.06.2021.	План за 01.01.-30.09.2021.	План за 01.01.-31.12.2021.
Добра												
1.	Капцеларијски материјал	720.000	26.3.2020 - 31.12.2020.	596.000	596.000	0	625.000	625.000	625.000	625.000	625.000	625.000
2.	Уља,мазива,антифриз	1.350.000	26.03.2020 - 25.03.2021.	1.103.000	1.103.000	0	1.000.000	1.000.000	1.000.000	1.000.000	1.000.000	1.000.000
3.	Гориво	23.000.000	28.01.2020 - 27.01.2021.	18.973.000	14.553.000	4.420.000	19.000.000	19.000.000	19.000.000	19.000.000	19.000.000	19.000.000
4.	Пнеуматичи за возила	1.000.000	02.09.2020 - 31.12.2020.	868.000	868.000	0	833.000	833.000	0	833.000	833.000	833.000
5.	Ситан инвентар	800.000	-	0	800.000	0	800.000	800.000	800.000	800.000	800.000	800.000



Прва Измена Програма пословања „Регионална депонија“ доо Суботница за 2021. годину

6.	Реагенси за лабораторију	400.000	-	0	351.000	0	500.000	500.000	500.000	500.000	500.000	500.000
7.	Електрична енергија	20.000.000	15.01.2020 - 20.01.2021.	16.667.000	5.138.000	11.529.000	5.421.000	5.421.000	0	5.421.000	5.421.000	5.421.000
8.	Средства за хигијену у објектима	1.000.000	14.04.2020 - 13.04.2021.	828.000	828.000	0	990.000	990.000	990.000	990.000	990.000	990.000
9.	ХТЗ опрема	1.900.000	22.04.2020 - 31.12.2020.	1.571.000	1.571.000	0	990.000	990.000	0	990.000	990.000	990.000
10.	Садни материјал	500.000	-	0	0	0	500.000	120.000	0	120.000	120.000	120.000
11.	Одржавање путева и пдатоа (шљунак,ризна)	1.000.000	-	0	0	0	1.000.000	1.000.000	1.000.000	1.000.000	1.000.000	1.000.000
12.	Набавка опреме за технолошко-техничко оспособљења уређаја за пречишћавање протечних вода (Реверсна осмоза)	0	-	0	0	0	0	2.859.000	0	2.859.000	2.859.000	2.859.000
Укупно добра:		51.670.000		40.606.000	25.808.000	15.949.000	31.659.000	34.138.000	24.035.000	34.138.000	34.138.000	34.138.000
Услуге												
1.	Транспортне услуге (телефон, интернет,птт и сл.)	1.200.000	01.01.2020 - 31.12.2020.	1.200.000	1.035.000	165.000	1.083.000	1.083.000	1.083.000	1.083.000	1.083.000	1.083.000
2.	Одржавање мобилне опреме	1.900.000	20.08.2020 - 19.08.2021.	1.567.000	335.000	1.232.000	2.000.000	2.000.000	-	-	2.000.000	2.000.000



Прва Измена Програма пословања „Регионална депонија“ доо Суботица за 2021. годину

3.	Сервиси возила	1.000.000	30.06.2020 - 29.06.2021.	782.000	782.000	0	1.000.000	1.000.000	0	1.000.000	1.000.000	1.000.000
4.	Реклама и пропаганда	280.000	-	0	280.000	0	280.000	280.000	280.000	280.000	280.000	280.000
5.	Карактеризација отпада	450.000	-	0	367.000	0	200.000	120.000	0	120.000	120.000	120.000
6.	Збрињавање опасног отпада	499.000	-	0	0	0	200.000	80.000	0	80.000	80.000	80.000
7.	Дератизација комплекса Регионалне депоније	500.000	-	0	60.000	440.000	500.000	500.000	0	0	500.000	500.000
8.	Анализа и мониторинг животне средине	500.000	16.06.2020 - 15.06.2021.	391.050	391.000	0	500.000	940.000	0	940.000	940.000	940.000
9.	Чишћење отпадних вода	1.500.000	-	0	0	0	500.000	960.000	0	960.000	960.000	960.000
10.	Испитивање састава отпада	1.749.000	-	0	0	0	417.000	107.000	107.000	107.000	107.000	107.000
11.	Ревизија	250.000	30.09.2020 - 29.09.2021.	160.000	48.000	112.000	250.000	250.000	0	0	250.000	250.000
12.	Консултантске услуге	400.000	05.03.2020 - 04.03.2021.	400.000	315.000	85.000	500.000	500.000	500.000	500.000	500.000	500.000
13.	Превози	350.000	-	0	346.000	0	350.000	350.000	350.000	350.000	350.000	350.000
14.	Стручно усавршавање запослених	300.000	-	0	91.000	0	400.000	400.000	400.000	400.000	400.000	400.000
15.	Закуп књиговодственог програма	250.000	13.01.2020 - 31.12.2020.	234.912	234.912	0	250.000	250.000	250.000	250.000	250.000	250.000
16.	Регистрација возила	900.000	-	0	142.000	0	150.000	150.000	150.000	150.000	150.000	150.000
17.	Репрезентација	250.000	-	0	250.000	0	250.000	250.000	250.000	250.000	250.000	250.000
18.	Физичко обезбеђење свих објеката	30.000.000	26.05.2020 - 25.05.2021.	24.791.000	13.033.000	11.758.000	25.000.000	25.000.000	0	25.000.000	25.000.000	25.000.000



Прва Измена Програма пословања „Регионална депонија“ доо Суботица за 2021. годину

19.	Заштита на раду и противпожарна заштита	700.000	-	0	700.000	0	1.200.000	1.200.000	0	1.200.000	1.200.000	1.200.000
20.	Књиговодствене услуге	500.000	01.06.2020 - 30.05.2021.	480.000	480.000	0	480.000	480.000	480.000	480.000	480.000	480.000
21.	Осигурање	2.500.000	22.07.2020 - 21.07.2021.	2.483.000	2.483.000	0	3.200.000	3.200.000	0	-	3.200.000	3.200.000
Укупно услуге:		45.978.000		32.488.962	21.372.912	13.792.000	38.710.000	39.100.000	4.050.000	33.150.000	39.100.000	39.100.000
Радови												
1.	Промена намеце и дислозирање контејнерског комплекса	0	-	0	0	0	0	0	0	0	0	0
Укупно радови:		0	-	0	0	0	0	0	0	0	0	0
Укупно добра+услуге+радови		97.648.000		73.094.962	47.180.912	29.741.000	70.369.000	73.238.000	28.085.000	67.288.000	73.238.000	73.238.000



Прва Измена Програма пословања „Регионална депонија“ доо Суботица за 2021. годину

3.2 Образложење планираних набавки добара, радова и услуга за 2021. годину, које се мењају:

Добра:

1. Садни материјал – Планира се куповина садница за озелењавање свих локација Регионалне депоније, због обавезе формирања ветрозаштитног појаса, а у складу са потребама у планираном умањеном износу.
2. Набавка опреме за технолошко-техничко оспособљења урџаја за пречишћавање процедурних вода (Реверсна осмоза) -
Набавка се односи на опремање постројења за пречишћавање процедурних вода и постепено оспособљење постројења. Расписивање набавке се планира за други квартал 2021. године.

Услуге:

3. Карактеризација отпада - предметна набавка се односи на обавезу карактеризације отпада од стране стручних институција. Планирана набавка се умањује у складу са реалним потребама Друштва у 2021. години.
4. Збрињавање опасног отпада - предметна набавка представља законску обавезу. Средства за предметну набавку се умањују у складу са реалним потребама Друштва у 2021. години.
5. Анализа и мониторинг животне средине - односи се на праћење стања и квалитета животне средине од стране стручних институција. Предметна набавка је повећана са 500.000,00 динара на 940.000,00 динара у складу са планираним радовима на успостављењу постројења пречистача процедурних вода односно реверсне осмозе.
6. Чишћење отпадних вода - се односи на физички, хемијски и биолошки начини чишћења отпадних вода. Планирани износ предметне набавке је повећан са 500.000,00 динара на 960.000,00 динара, у складу са потребама Друштва, тј. у складу са планираним радовима на успостављењу постројења пречистача процедурних вода односно реверсне осмозе.
7. Испитивање састава отпада – предметна набавка се односи на услуге испитивања састава комуналног отпада. Умањен износ планиране набавке је у складу са реалним потребама Друштва.



Прва Измена Програма пословања „Регионална депонија“ доо Суботица за 2021. годину

IV ПЛАН ИНВЕСТИЦИЈА ДРУШТВА У 2021. ГОДИНИ

4.1 Детаљно образложење започетих, односно планираних а нерализованих инвестиција у претходне три године

ПЛАН ИНВЕСТИЦИЈА

у 000 динара

Редни број	Назив инвестиционог улагања	Извор средстава	Година почетка финансирања	Година заврш. финансирања	Укупна вредност	Износ инвестиц. улагања закључно са претходном годином	План за 2021. г.	Прва Измена плана за 2021.г.	ПРВА ИЗМЕНА ПЛАНА ПО КВАРТАЛИМА КУМУЛАТИВНО ЗА 2021. ГОДИНУ			
									Реализација 01.01.-31.03. 2021	План 01.01.-30.06. 2021	План 01.01.-30.09. 2021	План 01.01.-31.12. 2021
1.	Пиезометри	Средства буџета	2020	2020	300	0	300	300	0	300	300	300
2.	Технички услови надлежних органа	Средства буџета	2010	2019	1.490	1.370	120	120	0	120	120	120
3.	Промена намене и дислоцирање контејнерског комплекса	Средства Друштва	2021	2021	2.859	0	2.859	0	0	0	0	0
4.	Водне дозволе	Средства буџета	2016	2020	943	643	300	300	0	300	300	300
5.	Технички преглед објеката	Средства буџета	2016	2019	11.004	10.524	480	480	0	480	480	480
6.	Опрема за рециклажна дворишта	Средства буџета	2020	2020	2.028	0	2.028	2.028	0	2.028	2.028	2.028
7.	Набавка опреме за технолошко-техничко оспособљавање уређаја за пречишћавање процедних вода	Средства Друштва	2021	2021	2.859	0	0	2.859	0	2.859	2.859	2.859
Укупно					18.624	12.537	6.087	6.087	0	6.087	6.087	6.087



Прва Измена Програма пословања „Регионална депонија“ доо Суботица за 2021. годину

Средства која су била намењена за финансирање промене намене и дислоцирање контејнерског комплекса се због приоритета, Првом Изменом програма пословања Друштва за 2021. годину намењују за набавку опреме за технолошко-техничко оспособљавање уређаја за пречишћавање отпадних вода.

Остале позиције у Плану инвестиција Друштва за 2021. годину, остају непромењене.

Набавка опреме за технолошко-техничко оспособљења уређаја за пречишћавање процедурних вода (Реверсна осмоза) - Под инвестиционим улагањем у опремање постројења за пречишћавање процедурних вода се подразумева постепено оспособљење постројења реверсне осмозе, у складу са технолошко-функционалним целинама. Улагање у највећем делу се односи за замену филтера (микро, ултра, нано и филтера за реверсну осмозу), затим замену улошка пешчаног филтера и евентуалне замене односно поправке техничких делова постројења, као што су пумпе, дозирнице итд. За адекватно функционисање реверсне осмозе морају се испунити суштински услови за рад као што су температура, адекватни рН и други параметри воде. С обзиром да током планирања постројења, односно планирања различитих врста технолошких целина унутар реверсне осмозе, састав отпада тј. хемијски састав процедурних вода није био у потпуности познат, дошло је до поремећаја у раду. У току претходне године, током пробног рада постројења, често је систем постројења указивао на грешке као што су над притиска, зачепљење филтера. Чишћење, односно поправке на систему одузимале су пуно времена у летњем периоду и због наведене проблематике није било могуће очистити сву количиних процедурних вода које су се стварале током године. С обзиром да смо имали довољно капацитета за сакупљање и складиштење процедурних вода, и с обзиром да на ниској температури (температура испод 8 степени) могу да узоркују оштећења у систему, постројење је било конзервисано односно искључено. Почетком године, када се поново покренуо процес чишћења процедурне воде, дошло се до закључка да параметри процедурне воде не одговарају улазним параметрима у постројење. Повећана концентрација суспендованих честица и висока концентрација органских материја често доведу до зачепљења и оштећења филтера и да не би дошло до озбиљније штете у постројењу, систем мора да се ремонтира и поново покрене. Као што је већ поменуто, постројење се састоји из четири главне технолошке-функционалне целине. Свака целина има критеријуме за параметре улазне воде и једино може да функционише односно да обезбеди квалитет воде кад су параметри уредни. Због рационализације трошкова, и адекватног успостављања постројења, оспособљавање је планирано у фазама и то на начин да успостављењем једне технолошке целине, након узимања узорка воде, ће се прелазити на следећу фазу односно технолошку целину. Циљ јесте оспособљење постројења и континуиран рад на чишћењу процедурне воде, како бисмо у складу са прописима, као регионални центар за управљање отпадом одржавали животну средину око нас.



Суботица
Szabadka
Subotica

Dr. Gligor Gellért

в.д. директора

„Регионална депонија“ д.о.о Суботица

Марија Кери Шоља

Председник Скупштине



На основу члана 22 став 1. тачка 2. и члана 22. став 5. Закона о јавним предузећима („Службени гласник Републике Србије“ бр. 15/2016), а у складу са чланом 14. став 1. тачка 3. Уговора о оснивању „Регионална депонија“ д.о.о. Суботица, Скупштина Друштва с ограниченом одговорношћу за управљање чврстим комуналним отпадом "Регионална депонија" Суботица је на 3. ванредној седници одржаној дана 22.04.2021. године, донела следећу

ОДЛУКУ
о усвајању Прве Измене Програма пословања за 2021. годину

(Број Одлуке: VIII/2021-10)

Усваја се Прва Измена Програма пословања Друштва за 2021. годину, у тексту који се налази у прилогу и чини саставни део ове Одлуке.

Налаже се в.д. директора Друштва да Прву Измену Програма пословања за 2021. годину достави оснивачима ради обезбеђења сагласности на исти.

Ова Одлука ступа на снагу даном њеног доношења.

Образложење

У складу са чланом 59. Закона о јавним предузећима (у даљем тексту: Закон) за сваку календарску годину јавно предузеће дужно је да донесе годишњи програм пословања (у даљем тексту: годишњи програм пословања) и достави га надлежном органу јединице локалне самоуправе, а годишњи програм пословања се сматра донетим када на њега сагласност да надлежни орган јединице локалне самоуправе.

На основу члана 74., одредбе члана 59. Закона примењују се и на друштво капитала које обавља делатност од општег интереса, а чији је власник јединица локалне самоуправе.

Програм пословања Друштва за 2021. годину је усвојен на седници Скупштине Друштва одржаној дана 05.01.2021. године, након чега су скупштине оснивача дале сагласност на Програм пословања, према следећој временској динамици:

- Скупштина Града Суботица на седници одржаној дана 04.02.2021. године,
- Скупштина Општине Кањижа на седници одржаној дана 11.02.2021. године,
- Скупштина Општине Чока на седници одржаној дана 26.02.2021. године,
- Скупштина Општине Нови Кнежевац на седници одржаној дана 05.03.2021. године,
- Скупштина Општине Сента на седници одржаној дана 12.03.2021. године,
- Скупштина Општине Бачка Топола на седници одржаној дана 18.03.2021. године,
- Скупштина Општине Мали Иђош на седници одржаној дана 19.03.2021. године.

Из разлога усаглашавања усвојеног Програма пословања са потребама Друштва, неопходно је да се мења Програм пословања на начин и из разлога како је објашњено у приложеној Првој Измени Програма пословања за 2021. годину.

На основу наведеног, Скупштина Друштва усваја Прву Измену Програма пословања за 2021. годину у тексту који се налази у прилогу и чини саставни део ове Одлуке и налаже се в.д. директора Друштва да Прву Измену Програма пословања за 2021. годину достави оснивачима ради обезбеђења сагласности на исти.

ПРЕДСЕДНИК СКУПШТИНЕ ДРУШТВА

Марија Керн Шоља





114.

На основу члана 43. став 1. тачка 12) Закона о смањењу ризика од катастрофа и управљању ванредним ситуацијама ("Службени гласник РС", број 87/2018) и члана 45. тачка 40) Статута општине Сента ("Службени лист општине Сента", број 4/2019), Скупштина општине Сента на својој седници одржаној дана 29. јуна 2021. године донела је

**З А К Љ У Ч А К
О УСВАЈАЊУ ИЗВЕШТАЈА О РАДУ ОПШТИНСКОГ ШТАБА ЗА
ВАНРЕДНЕ СИТУАЦИЈЕ У 2020. ГОДИНИ**

I

Усваја се Извештај о раду Општинског штаба за ванредне ситуације општине Сента за 2020. годину.

II

Овај Закључак се објављује у „Службеном листу општине Сента“.

**Република Србија
Аутономна Покрајина Војводина
Општина Сента
Скупштина општине Сента
Број: 217-13/2021-I
Дана: 29. јуна 2021. године
С е н т а**

**Председница Скупштине општине Сента
Жофиа Сабо Декањ с. р.**



Образложење:

Чланом 43. став 1. тачка 12) Закона о смањењу ризика од катастрофа и управљању ванредним ситуацијама (“Службени гласник РС”, број 87/2018) прописано је да Општински штаб за ванредне ситуације израђује Предлог годишњег извештаја о раду и доставља надлежном органу на усвајање.

Према члану 45. тачка 40) Статута општине Сента (“Службени лист општине Сента”, број 4/2019), усвајање Годишњег извештаја о раду Општинског штаба за ванредне ситуације је у надлежности Скупштине општине Сента.

Дана 08.03.2021. године Општински штаб за ванредне ситуације је на својој седници утврдио текст Годишњег извештаја о раду Општинског штаба за ванредне ситуације општине Сента у 2020. години.

Општинско веће општине Сента је на својој седници донело Закључак којим се утврђује Предлог годишњег извештаја о раду Општинског штаба за ванредне ситуације општине Сента у 2021. години.

Сходно предње наведеним, предлаже се разматрање и доношење овог Закључка у предложеном тексту.



ИЗВЕШТАЈ О РАДУ ОПШТИНСКОГ ШТАБА ЗА ВАНРЕДНЕ СИТУАЦИЈЕ ОПШТИНЕ СЕНТА ЗА 2020. ГОДИНУ

I УВОД

Општински штаб за ванредне ситуације општине Сента (у даљем тексту: Штаб) чине:

Рудолф Цегледи – командант Штаба и следећи чланови са задужењима -

1. Драган Тодоровић - заменик команданта Штаба
2. Ева Месарош Кецели – начелник Штаба
3. Едит Шарњаи Рожа – за координацију са ОУ општине Сента
4. Сиђи Имре – за очување добара битних за опстанак и заштиту биља
5. Себастијан Стантић – за узбуњивање и заштиту од техничко – технолошких несрећа
6. Атила Јухас – за јавно информисање
7. Елеонора Тот - за склањање, заштиту од рушевина и спасавање из рушевина
8. Атила Копас - за заштиту од саобраћајних несрећа, снежних наноса и поледица.
9. мр Драгана Радоњић– за хитно успостављање неопходних служби од јавног интереса
10. Кристина Кртинић – за координацију са МО РС
11. Жељко Поповић – за координацију са МУП
12. Тибор Гомбош – за заштиту и спасавање од експлозија и НУС
13. Милан Мушкиња – за евакуацију
14. Љубица Николић Верикиос – за збрињавање угрожених и настрадалих
15. др Беата Чаки – за РХБ заштиту
16. Душан Кнежевић – за заштиту од поплава и несрећа на води и под водом
17. др Шурјан Густав – за прву медицинску помоћ
18. Акош Славнић – за асанацију терена
19. Золтан Биачи – за заштиту и спасавање животиња
20. Игор Стојков – за праћење прописа

II РЕАЛИЗАЦИЈА ГОДИШЊЕГ ПЛАНА РАДА ШТАБА

Штаб је на својој седници, одржаној 11.12.2019. године, донео свој Предлог плана рада за 2020. годину. Предлогом Плана рада утврђен је начелан преглед тема које ће се наћи на дневном реду редовних седница штаба као и друге активности са роковима и извршиоцима.

У остваривању планираних задатака Штаб је сарађивао са Одељењем за ВС Кикинда, Окружним штабом за ВС Кикинда, Советима МЗ, руководиоцима правних лица и других организација, као и органима Локалне самоуправе општине Сента.



У односу на планираних 20 задатака урађено је следеће:

1. РАЗМАТРАЊЕ И УСВАЈАЊЕ ГОДИШЊЕГ ИЗВЕШТАЈА ОПШТИНСКОГ ШТАБА ЗА ВАНРЕДНЕ СИТУАЦИЈЕ ЗА 2019. ГОДИНУ.

Извештај је разматран и усвојен од стране Штаба на седници Штаба 24.02.2020. године.

Скупштина општине Сента на својој седници одржаној дана 29.10. 2020.године донела је **ЗАКЉУЧАК** о усвајању годишњег Извештаја о раду општинског штаба за ванредне ситуације у 2019.години под бр. 217-26/2020-I.

2. ДОСТАВЉАЊЕ ПРЕПОРУКА, ЗАКЉУЧАКА И НАРЕЂЕЊА ОПШТИНСКОГ ШТАБА ЗА ВАНРЕДНЕ СИТУАЦИЈЕ СУБЈЕКТИМА НА ТЕРИТОРИЈИ ОПШТИНЕ СЕНТА.

Сва документа су субјектима достављена на време.

3. РАЗМАТРАЊЕ И УСВАЈАЊЕ ИЗВЕШТАЈА О СТАЊУ ИЗВРШЕНИХ ПРИПРЕМА ЗА ОДБРАНУ ОД ГРАДА НА ПОДРУЧЈУ ОПШТИНЕ СЕНТА У 2020. ГОДИНИ.

Разматран и усвојен је Извештај о стању извршених припрема за одбрану од града на подручју општине Сента. Према Извештају надлежне општинске службе извршене су припреме за одбрану од града на уобичајен ниво ефикасног деловања.

4. РАЗМАТРАЊЕ И УСВАЈАЊЕ ИЗВЕШТАЈА О СТАЊУ ПРЕВЕНТИВНИХ И ОПЕРАТИВНИХ МЕРА НА ПРИПРЕМИ ЗА ОДБРАНУ ОД ПОПЛАВА ЗА 2020.ГОДИНУ НА ПОДРУЧЈУ ТЕРИТОРИЈЕ ОПШТИНЕ СЕНТА И ПЛАНИРАНИМ АКТИВНОСТИМА НА УНАПРЕЂЕЊУ ОПЕРАТИВНОГ ПЛАНА ЗА ОДБРАНУ ОД ПОПЛАВА,УНУТРАШЊИХ ВОДА И ЛЕДА НА ВОДОТОКОВИМА НА ТЕРИТОРИЈИ ОПШТИНЕ СЕНТА.

Израђен је Оперативни план одбране од поплава, унутрашњих вода и леда на водотоковима на територији општине Сента и дат је на добијање сагласности на исти од стране ДТД Водопривредно д.о.о. „Сента.“



После добијања сагласности од надлежне институције Оперативни план одбране од поплава, унатрашњих вода и леда на водотоковима на територији општине Сента биће уврштен у Дневни ред, на седници ОШВС општине Сента. Након усвајања на седници ОШВС општине Сента Оперативни план се уврстава у Дневни ред седнице општинског Већа где се разматра усвајање истог.

5. ИЗРАДА ПРОЦЕНЕ РИЗИКА ОД КАТАСТРОФА, ПЛАНА СМАЊЕЊА РИЗИКА ОД КАТАСТРОФА И ПЛАНА ЗАШТИТЕ И СПАСАВАЊА.

Процена ризика од катастрофа је израђена и добила је сагласност од МУП-а, Одељења за ванредне ситуације у Кикинди под бр. 09.14.Бр.217-17458/20-3 од 27.11.2020. У току је израда Плана заштите и спасавања.

6. ДОСТАВЉАЊЕ, ПРОЦЕНЕ РИЗИКА ОД КАТАСТРОФА, ПЛАНА СМАЊЕЊА РИЗИКА ОД КАТАСТРОФА И ПЛАНА ЗАШТИТЕ И СПАСАВАЊА, СУБЈЕКТИМА НА ТЕРИТОРИЈИ ОПШТИНЕ СЕНТА.

Достава, Процене ризика од катастрофа, субјектима на територији општине Сента је у току. План заштите и спасавања за територију општине Сента је у изради и кад добије сагласност од надлежних органа биће достављен субјектима од значаја за заштиту и спасавање у ванредним ситуацијама.

7. РАЗМАТРАЊЕ И УСВАЈАЊЕ АНАЛИЗЕ МОГУЋНОСТИ СНАБДЕВАЊА СТАНОВНИШТВА ВОДОМ ЗА ПИЋЕ У СЛУЧАЈУ ВАНРЕДНЕ СИТУАЦИЈЕ.

На седници ОШВС општине Сента одржаној 21.05.2019. године разматрано је питање снабдевања становништва пијаћом водом услед ванредне ситуације и закључено је следеће: ЈКСП Сента располаже са два агрегата које може ангажовати у случају нестанка електричне енергије за покретање пумпи у водозахватима. Помоћу агрегата постиже се притисак од 1 бара у водоводној мрежи што омогућава снабдевање водом до 1-ог спрата у вишеспратницама. У Торњошу се појавио проблем снабдевања пијаћом водом па је у плану да се изврши набавка агрегата помоћу којег ће бити решен проблем снабдевања пијаћом водом тог сеоског насеља.

8. РАЗМАТРАЊЕ И УСВАЈАЊЕ ИЗВЕШТАЈА О ПРИПРЕМИ ЗА ЛЕТЊУ СЕЗОНУ 2020.ГОДИНЕ И ПРЕДУЗИМАЊУ ПРЕВЕНТИВНИХ МЕРА ЗАШТИТЕ СТРНИХ УСЕВА ОД ПОЖАРА И СПАЉИВЉАЊА БИЉНИХ ОСТАКА И СМЕЋА НА ОТВОРЕНОМ ПРОСТОРУ НА ТЕРИТОРИЈИ ОПШТИНЕ СЕНТА.



Општински штаб за ванредне ситуације је израдио и усвојио на седници одржаној 21.05.2019. **Оперативни план спровођења превентивних мера заштите од пожара на отвореном простору и шумских пожара на територији општине Сента.** ОШВС општине Сента је у 2020. години спроводио мере у складу са Оперативним планом заштите од пожара на отвореном простору и шумских пожара на територији општине Сента.

9. ПОПУНА ЈЕДИНИЦЕ ЦИВИЛНЕ ЗАШТИТЕ ОПШТЕ НАМЕНЕ.

На основу Закона о ванредним ситуацијама (Сл.гласник РС,бр.111/09,92/11 и 93/12) члан 98. став 2. и члан 99. став 4. достављени су дописи МЗ за организацију формирања јединица цивилне заштите опште намене на принципу добровољности што није дало резултате јер није било одазива.

На основу ЗАКОНА О СМАЊЕЊУ РИЗИКА ОД КАТАСТРОФА И УПРАВЉАЊУ ВАНРЕДНИМ СИТУАЦИЈАМА ("Сл. гласник РС", бр. 87/2018). јединице локалне самоуправе могу бити ослобођене обавезе образовања јединица цивилне заштите опште намене, уколико на њеној територији постоји добровољно ватрогасно друштво, које јединица локалне самоуправе финансира и које у свом саставу има формирану, обучену и опремљену ватрогасну јединицу од најмање 20 припадника.

Услов је да јединица локалне самоуправе има уговором дефинисан однос са добровољним ватрогасним друштвом у смислу обавезности њиховог учешћа у заштити и спасавању људи и материјалних добара у ванредним ситуацијама, као и обавезности јединице локалне самоуправе да делом финансира њихово опремање и обучавање.

10. ОДРЖАВАЊЕ СИСТЕМА ЗА ЈАВНО УЗБУЊИВАЊЕ У ИСПРАВНОМ СТАЊУ

Законом о смањењу ризика од катастрофа и управљању ванредним ситуацијама (Сл.гласник РС бр. 87/2018 члан 25. тачка 22), члан 29), члан 131. тачка 8), члан 56. тачка 1), члан 57), члан 95. тачка 2), члан 96.) и члан 100.) дефинисане су надлежности Републике Србије и јединица локалне самоуправе у вези даље изградње и одржавања система за јавно узбуњивање на територији Републике Србије.

У току 2020.године редовно су израђивани и достављани, Одељењу за ванредне ситуације у Кикинди, квартални Извештаји о стању средстава за узбуњивање на територији општине Сента. У току 2020. године извршене су три провере рада сирена на територији општине Сента. Провере су извршене: 04.03, 02.09. и 02.12.2020. године. О провери сирена су достављени, Извештаји о раду и недостацима истих, Одељењу за ВС у Кикинди.



11. ОБУКА ЧЛАНОВА ОПШТИНСКОГ ШТАБА

У току 2020. године није било обуке чланова ОШВС општине Сента.

12. ИНФОРМАЦИЈА О СПРОВЕДЕНОЈ ОБУЦИ ЧЛАНОВА ШТАБА

У току 2020. године није било обуке чланова ОШВС општине Сента.

13. САРАДЊА СА ОКРУЖНИМ ШТАБОМ ЗА ВАНРЕДНЕ СИТУАЦИЈЕ КАО И СА ШТАБОВИМА СУСЕДНИХ ОПШТИНА

Редовна сарадња са окружним штабом се састоји из доставе редовних кварталних Извештаја о радовима на водама другог реда, кварталних Извештаја о анализи стања средстава за јавно узбуњивање и других тражених дописа и извештаја у вези поплава, клизишта, пожара и стању припрема за зиму 2020/2021.

Достављени документи Окружном штабу за ванредне ситуације:-

- План рада ОШВС општине Сента за 2020. годину.
- Извештај о раду ОШВС општине Сента за 2019.годину.
- Достава података у вези могућег водоснабдевања на територији општине Сента.
- Квартални извештаји о предузетим оперативним и превентивним мерама на одбрани од поплава на водама II реда, на територији јединице локалне самоуправе општине Сента, Севернобантског управног округа.
- Квартално извештавање и праћење стања о предузетим мерама за отклањање недостатака на систему за јавно узбуњивање
- Извештај о раду за време Ванредног стања у РС
- Припреме за надолазећи летњи период
- Предузете активности у вези водоснабдевања у условима високих температура.
- Преглед одржаних седница ОШВС општине Сента са темом: **“Стање, спремност и припрема субјеката за наилазећи зимски период на територији јединице локалне самоуправе општине Сента”** за 2020/21 године.
- Преглед расположиве механизације за чишћење снега на територији општине Сента за зиму 2020/21.године.
- Одлука о проглашењу ванредне ситуације за целу територију општине Сента.
- Наредбе ,Закључци и Препоруке донете за време Ванредног стања и Ванредне ситуације на територији општине Сента.
- Преглед евентуалног угроженог становништва и сточног фонда на територији општине Сента за зиму 2020/21.године.



-Оперативни план одбране од поплава, унутрашњих вода и леда на водотоковима на територији општине сента за 2020.годину.

- Податке о Стручно оперативним тимовима за специфичне задатке заштите и спасавања.
- Преглед органа и организација са адресама и одговорним лицима који су предвиђени за заштиту и спасавање у ванредним ситуацијама као и преглед материјалних средстава којима располажу и који могу бити коришћени за заштиту и спасавање.

14. РАЗМАТРАЊЕ И СПРОВОЂЕЊЕ ЗАКЉУЧАКА ОКРУЖНОГ ШТАБА ЗА ВАНРЕДНЕ СИТУАЦИЈЕ

У току 2020. године није било разматрања и спровођења Закључака окружног штаба за ВС. Дана 29.04. 2020. Достављен је записник са седнице Окружног

15. КОНТИУНИРАНО ПРАЂЕЊЕ И ПРОЦЕЊИВАЊЕ РИЗИКА ОД НАСТАНКА ЕЛЕМЕНТАРНИХ НЕПОГОДА НА ТЕРИТОРИЈИ ОПШТИНЕ СЕНТА

ОШВС општине Сента је редовно пратио и процењивао могућност настанка кризних момената у вези снежних наноса и евентуалних поплава као и осталих могућих елементарних непогода у сарадњи са Оперативним центром за обавештавање и узбуђивање у Кикинди.

16. РАЗМАТРАЊЕ И УСВАЈАЊЕ ИЗВЕШТАЈА О СТАЊУ, СПРЕМНОСТИ И ПРИПРЕМАМА СУБЈЕКТА ЗА ЗИМСКИ ПЕРИОД 2020/21. ГОДИНУ НА ПОДРУЧЈУ ОПШТИНЕ СЕНТА

Прикупљени су подаци и усвојен и разматран Извештај о стању, спремности и припремама субјеката за зимски период 2020/21. године и броју и стању расположиве механизације на територији општине Сента.

17.ИЗРАДА И ДОНОШЕЊЕ ОСТАЛИХ АКТА У ОБЛАСТИ ЗАШТИТЕ И СПАСАВАЊА И УСАГЛАШАВАЊЕ ПОСТОЈЕЋИХ СА НОВИМ ЗАКОНОМ О СМАЊЕЊУ РИЗИКА ОД КАТАСТРОФА И УПРАВЉАЊУ ВАНРЕДНИМ СИТУАЦИЈАМА

Израђен је Оперативни план одбране од поплава, унутрашњих вода и леда на водотоковима на територији општине Сента за 2020.годину. Израђен је Оперативни план



спровођења превентивних мера заштите од пожара на отвореном простору и шумских пожара на територији општине Сента.

18. УСТРОЈАВАЊЕ И АЖУРИРАЊЕ ЕВИДЕНЦИЈЕ ШТАБА И ОСТАЛИХ ОРГАНА

Извршено је ажурирање података о повереницима и њиховим заменицима. Извршено је ажурирање података за одговорна лица и лица за контакт у оспособљеним правним лицима и другим организацијама у случају ВС и Стручно оперативних тимова и чланова ОШВС.

19. ОРГАНИЗАЦИЈА СЕДНИЦЕ ОПШТИНСКОГ ШТАБА

У току 2020. године су одржане две (2) редовне седнице, педесет (50) ванредних седница од тога три (3) седнице су биле телефонске.

20. РАЗМАТРАЊЕ И УСВАЈАЊЕ ПЛАНА РАДА ОШВС ЗА 2021. ГОДИНУ

На другој редовној седници ОШВС општине Сента одржане 10.11.2020.године разматран је и усвојен План рада ОШВС општине Сента за 2021.годину.

III ПРЕГЛЕД ДОНЕТИХ ДОКУМЕНАТА У ВЕЗИ ВС

У 2020.години, према органима општине, односно у самосталном делокругу Штаба израђени су следећи документи:

1.Према Скупштини општине Сента:

- Извештај о раду ОШВС општине Сента за 2019. годину.
- Предлог Плана рада ОШВС општине Сента за 2020. годину.

2.Према општинском Већу општине Сента.

- Извештај о раду ОШВС општине Сента за 2019. годину.
- Предлог Плана рада ОШВС општине Сента за 2020. Годину.



- Предлог Оперативног плана одбране од поплава, унутрашњих вода и леда на водотоковима на територији општине сента за 2020.годину.

У току 2020 године, у вези Ванредног стања, донети су следећи документи: Извештај о активности Штаба за време ванредног стања услед ЦОВИД 19 пандемије, 32 Наредбе, 3 закључка и 4 Препоруке.

На основу дописа Министарства унутрашњих послова, Сектора за ванредне ситуације, Одељење за ванредне ситуације у Кикинди од 19.05.2020. године број 217-554/20-14, Општински штаб за ванредне ситуације општине Сента даје следећи:

ИЗВЕШТАЈ И АНАЛИЗА О РАДУ ОПШТИНСКОГ ШТАБА ЗА ВАНРЕДНЕ
СИТУАЦИЈЕ ОПШТИНЕ СЕНТА ЗА ВРЕМЕ ВАНРЕДНОГ СТАЊА УСЛЕД
ПАНДЕМИЈЕ

НАСТАЛЕ ВИРУСОМ КОВИД 19

I. АКТИВНОСТИ ШТАБА

Број и датум одржавања редовних седница Општинског штаба за ванредне ситуације општине Сента:

Одржана је једна редовна седница Штаба за ванредне ситуације.

Датум одржавања седнице: 24.02.2020.године.

Дневни ред седнице:

1. Усвајање Записника са претходне седнице ОШВС општине Сента.
2. Предлог Извештаја о раду ОШВС општине Сента за 2019. годину.
3. Предлог Оперативног плана одбране од поплава, унутрашњих вода и леда на водотоковима на територији општине Сента за 2020. годину. (Са посебним освртом на изведене радове на водама .)
4. Разно.

Број и датум одржавања ванредних седница Општинског штаба за ванредне ситуације општине Сента које су одржане непосредним присуством чланова:



Укупан број: 39.

12.03.2020. 16.03.2020. 17.03.2020. 18.03.2020. 19.03.2020. 20.03.2020. 21.03.2020.
22.03.2020.

23.03.2020. 24.03.2020. 25.03.2020. 26.03.2020. 27.03.2020. 28.03.2020. 29.03.2020.
30.03.2020.

31.03.2020. 01.04.2020. 02.04.2020. 03.04.2020. 04.04.2020. 05.04.2020. 06.04.2020.
07.04.2020.

08.04.2020. 09.04.2020. 14.04.2020. 15.04.2020. 16.04.2020. 21.04.2020. 22.04.2020.
23.04.2020.

24.04.2020. 27.04.2020. 28.04.2020. 29.04.2020. 30.04.2020. 04.05.2020. 06.05.2020.

Народна скупштина РС је Одлуком прогласила ВАНРЕДНО СТАЊЕ 15. 03. 2020.године на територији РС. Народна скупштина РС је Одлуком укинула ВАНРЕДНО СТАЊЕ 06.05.2020. године на територији РС.

Број и датум одржавања ванредних седница Општинског штаба за ванредне ситуације општине Сента које су одржане електронским или телефонским путем:

Седнице телефонским и електронским путем нису одражане.

Број и кратак опис донетих наредби, закључака и препорука:

Наредбе: 24

На основу члана 29. Закона о одбрани („Службени гласник РС“, бр. 116/2007, 88/2009 – др. закон, 104/2009 – др. закон, 10/2015 и 36/2018), Одлуке о проглашењу ванредног стања („Службени гласник РС“, број 29/2020), Уредбе о мерама за време ванредног стања („Службени гласник РС“, број 31/2020), Уредбе о организовању рада послодавца за време ванредног стања („Службени гласник РС“, број 31/2020) и Наредби о забрани окупљања у Републици Србији на јавним местима у затвореном простору („Службени гласник РС“, број 30/2020), имајући у виду уведене мере и ограничења, Општински штаб за ванредне ситуације општине Сента, на својој седници одржаној дана 17. марта 2020. године дноси следећу



НАРЕДБУ

1. ЗАБРАЊУЈЕ СЕ сазивање и одржавање зборова и свих других окупљања грађана општине Сента на отвореном простору (што подразумева и окупљање на дечјим игралиштима);
2. ЗАБРАЊУЈУ СЕ у затвореном простору сва окупљања (спортске, културне и друге манифестације) на територији општине Сента, осим окупљања која су од посебног интереса за рад и функционисање државних органа и служби, за чије одржавање посебно одобрење у складу са Одлуком Владе издаје министар унутрашњих послова;
3. ОБУСТВЉА СЕ рад предшколских установа и дневног боравка за децу и младе са сметњама у развоју на територији општине Сента и сва окупљања удружења пензионера и пензионерских клубова на територији општине Сента;
4. ОБУСТАВЉА СЕ рад у свим спортским објектима и клубовима на територији општине Сента, почев од уторка, 17.03.2020. године;
5. УВОДИ СЕ скраћено радно време свих угоститељских објеката (ресторана, кафана, барова и осталих угоститељских објеката) на 8,00 до 20,00 часова, почев од уторка, 17.03.2020. године. У угоститељским објектима током радног времена у затвореним просторијама дозвољено је присуство највише 50 (педесет) лица, а надлежне инспекције вршиће појачану контролу угоститељских објеката;
6. НАЛАЖЕ СЕ начелнику Општинске управе, јавним предузећима и установама чији је оснивач општина Сента МЕРА да омогуће обављање послова ван просторија послодавца (рад на даљину и рад од куће) тешким хроничним болесницима и лицима старијим од 60 година, као и женама које имају децу до 12 година старости;
7. ОБРАЗУЈЕ СЕ мобилни тим за пружање подршке свим грађанима старијим од 65 година на територији општине Сента и контакт центар у циљу пружања информација грађанима и налаже се Општинској управи општине Сента да обавести јавност о бројевима телефона контакт центра;
8. ОБУСТАВЉА СЕ рад Услужног центра Општинске управе општине Сента и МОЛЕ СЕ грађани да НЕ ДОЛАЗЕ ЛИЧНО у Градску кућу већ да се обрате на телефонски број 024/655-444 за даље информације;
9. ОБУСТАВЉА СЕ рад Услужних центара јавних предузећа чији је оснивач општина Сента.

II

Наредбу објавити у Службеном листу општине Сента и примењује се од дана објављивања у истом.



АПЕЛУЈЕМО НА СВЕ ГРАЂАНЕ ОПШТИНЕ СЕНТА ДА ПРИМЕЊУЈУ ПОЈАЧАНЕ МЕРЕ ХИГИЈЕНЕ, ДА БУДУ ОДГОВОРНИ И ПОНАШАЈУ СЕ У СКЛАДУ СА ПРЕПОРУКАМА ВЛАДЕ РЕПУБЛИКЕ СРБИЈЕ И МИНИСТАРСТВА ЗДРАВЉА. ПОСЕБНО МОЛИМО ПОПУЛАЦИЈУ СТАРИЈУ ОД 65 ГОДИНА, НАШЕ ПЕНИЗОНЕРЕ ДА ОСТАНУ У СВОЈИМ КУЋАМА И СТАНОВИМА И СМАЊЕ КОНТАКТЕ НА НАЈМАЊУ МОГУЋУ МЕРУ, А СВЕ У ЦИЉУ ЗАШТИТЕ ЗДРАВЉА ГРАЂАНА ОПШТИНЕ СЕНТА.

1. ЗАБРАЊУЈЕ СЕ сервирање, послуживање и конзумирање хране и пића свим правним лицима и предузетницима који обављају делатност у области трговине на мало, која обухвата продају хране и пића, непосредно у затвореном простору и у простору организованих башти на отвореном, на територији општине Сента.

Правна лица и предузетници који обављају делатност у области трговине на мало, која обухвата продају хране и пића, ту делатност односно пружање услуга настављају да обављају искључиво у виду доставе хране и пића у временском периоду најдуже од 08,00 до 16,00 часова, почев од недеље, 29.03.2020. године, осим суботом и недељом када делатност обављају у временском периоду најдуже од 08,00 до 13,00 часова.

Забрањује се рад кладионица.

2. СКРАЋУЈЕ СЕ радно време објеката у којима се обавља делатност трговине добара или пружање услуга (изузев апотека, пекара и осталих трговинских објеката за прехранбене производе, као и бензинских станица) на територији општине Сента на временски период најдуже од 8,00 до 16,00 часова, почев од недеље, 29.03.2020. године, осим суботом и недељом када делатност обављају у временском периоду најдуже од 08,00 до 13,00 часова.
3. СКРАЋУЈЕ СЕ радно време малопродајних објеката за потрошаче (апотека, пекара и осталих трговинских објеката за прехранбене производе, као и бензинских станица) током трајања ванредног стања, на територији општине Сента, почев од недеље, 29.03.2020. године, према следећем:
 - a. Понедељак – петак најдуже од 07.00 до 16.00 часова;
 - b. Суботом и недељом најдуже од 08.00 до 13.00 часова;
 - c. Недељом од 04.00 до 07.00 часова искључиво за грађане старије од 65



- година и то трговински објекти за прехранбене производе наведени на Списку Министарства трговине, туризма и телекомуникације;
- d. Рад логистичких центара и снабдевање објеката може да се обавља целодневно у складу са процедурама које дефинишу кретање лица и посебне радне налоге за запослена лица.

Трговац може, у складу са наведеном наредбом да самостално одреди радно време у наведеним временским интервалима.

Број потрошача у малопродајним објектима може бити један потрошач на четири квадратна метра уз поштовање општих мера превенције и физичке удаљености, а у складу са Закључком Владе Број: 53-2581/2020 од 17. марта 2020. године.

4. Надлежне инспекције вршиће појачану контролу свих објеката.
5. Такси превозници могу да обављају своју регистровану делатност на територији општине Сента у временском периоду од 5,00 до 17,00 часова, почев од недеље, 29.03.2020. године, осим суботом и недељом када делатност обављају у временском периоду најдуже од 05,00 до 15,00 часова.

НАЛАЖЕ СЕ такси превозницима на територији општине Сента да приликом обављања делатности носе заштитне маске и рукавице и да врше дезинфекцију возила.

6. НАЛАЖЕ СЕ ЈКСП Сента и ЈП „Елгас“ да извршавају све писане и усмене наредбе Општинског штаба за ванредне ситуације општине Сента, на основу Одлуке о одређивању оспособљених правних лица и других организација у заштити и спасавању на територији општине Сента и Одлуке о одређивању привредних друштава и других правних лица који производе предмете и врше услуге од значаја за одбрану општине Сента.
7. ЗАБРАЊУЈЕ СЕ јавно одржавање прослава (свадбе, рођендани, крштења и слично).
8. Сахрањивање грађана ће се вршити у кругу најближе родбине, уз претходну дозволу надлежне Полицијске станице, Министарства унутрашњих послова.



9. ЗАТВАРАЈУ СЕ све пијаце, на отвореном и полуотвореном простору (тезге и сл.) и затвореном простору (млечна пијаца и сл.) и забрањује се сва продаја на отвореном простору на јавним површинама.

10. ЗАБРАЊУЈЕ СЕ одржавање вашара на територији општине Сента, до даљњег.

11. Све предложене мере суспендују делове аката донетих од стране надлежних органа општине које нису у сагласности са овом Наредбом до дана укидања ванредног стања у Републици Србији.

II

Ова Наредба се објављује у Службеном листу општине Сента и ступа на снагу даном објављивања у истом.

Све Наредбе су у функцији спровођења прописаних превентивних мера Владе РС у спречавању ширења вируса COVID19.

Закључци:1.

На основу члана 29. Закона о одбрани („Службени гласник РС“, бр. 116/2007, 88/2009 – др. закон, 104/2009 – др. закон, 10/2015 и 36/2018), члана 17. Уредбе о саставу, начину и организацији рада штабова за ванредне ситуације („Службени гласник РС“, број 27/2020) и Закључка Покрајинске владе број: 127 БРОЈ: 016-3/2020 од 23. марта 2020. године, Општински штаб за ванредне ситуације општине Сента, на својој седници одржаној дана 31. марта 2020. године је донео следећи



ЗАКЉУЧАК

I

ДОДЕЉУЈЕ СЕ хуманитарна помоћ корисницима пензије са пребивалиштем на територији општине Сента и примањима нижим од 30.000,00 динара.

На име помоћи из става 1. ове тачке, општина Сента ће корисницима пензија додељивати пакете чија је вредност до 2.500,00 динара.

II

Овај закључак доставити Републичком Фонду за пензијско и инвалидско осигурање, ради израду списка, на којем ће се налазити подаци пензионера, као и критеријуми до ког ће се обрада радити (висина пензије до 30.000,00 динара), а све то ради предузимања мера којима се, у условима ванредног стања у Републици Србији, штите животно важни интереси најстаријих, а тиме и читавог друштва.

Број и назив стручно оперативних тимова који су новоформирано за спровођење мера и активности у вези заразне болести COVID-19, и на којим активностима су ангажовани:

- број: 1
- назив: Стручно оперативни тим ради спречавања појаве, шрења и сузбијања заразне болести COVID-19 и заштите становништва од те болести на територији општине Сента;
- Задаци СОТ:Разматрање настале ситуације и доношење мера у складу са наложеним мерама Владе РС.

Број и назив раније формираних стручно оперативних тимова који су ангажовани на активностима за спровођење мера у вези заразне болести COVID 19, и на којим активностима су ангажовани.

Раније формирано СОТ-ови нису били ангажовани на задацима сузбијања COVIDA 19

Број усвојених захтева за ангажовање Војске Србије који су прослеђени РШВС:

НИЈЕ БИЛО ниједног таквог Захтева.

Сарадња са штабом вишег нивоа Образовања:



Сарадња са Окружним штабом за ванредне ситуације у Кикинди.

Сарадња са суседним штабовима за ванредне ситуације:

Сарадња са Општинским штабом за ванредне ситуације општине Ада.

II. СПРОВОЂЕЊЕ МЕРА ВЛАДЕ СРБИЈЕ

Општински штаб за ванредне ситуације општине Сента је у складу са прописаним мерама Владе Републике Србије и на својој територији је донео низ Одлука, Наредби и Закључака, којим документима су прописане мере ради спречавања појаве, ширења и сузбијања заразне болести COVID-19 и заштите становништва од те болести на територији општине Сента. Комунална инспекција је вршила инспекцијски надзор над извршењем тих мера и полиција на територији општине је исто контролисала њихових спровођења и поштовања. Већих проблема није било.

III. АКТИВНОСТИ СНАГА СИСТЕМА

Ангажовање субјеката од посебног значаја за заштиту и спасавње.

Субјекти од посебног значаја:

1. ЈКСП „Сента“

Запослени у ЈКСП „Сента“ поред радних активности били су ангажовани на дезинфекцији јавних површина, пијачних простора, јавних чесми и банкомата.

2. Црвени крст Сента.

Поред радних активности чланови ЦК у Сенти су учествовали у волонтерском раду.

3. Дом здравља у Сенти.

Ковид амбуланта је оформљена 31.03.2020.

4. ДВД Сента

Чланови су активно учествовали у подели дезинфекционих средстава грађанима на



територији општине Сента..

5.Центар за социјални рад Сента.

Центар за социјални рад је организовао разношење ручкова које је припремао Каритас у Сенти (дневно од 30- 48)

6.ЈП„Елгас“ Сента

Радили су дезинфекцију јавних површина.

Ангажовање повереника и заменика повереника цивилне заштите:

Били су ангажовани на подели дезинфекционих средстава.

Ангажовање припадника јединица цивилне заштите опште намене:

На територији општине Сента нису формиране јединице цивилне заштите опште намене.

Ангажовање волонтера.

Списак волонтера: Црвени крст 28 волонтера, ДВД у Сенти 17 волонтера, повереници 7 волонтера и остали грађани 59 волонтера - све укупно 111 лица је учествовало у волонтерском раду за време ванредног стања.

Активности волонтера:

- 1.Подела хуманитарних пакета хране грађанима.
- 2.Подела дезенфекционог средства грађанима.
- 3.Куповина хране, лекова и достављање пензија старијим грађанима.
- 4.Скупљање празне пластичне амбалаже на одређеним местима.
5. Пуњење флаша са дезинфекционим средством.
6. Достава дезинфекционог средства привредним друштвима.
- 7.Подела заштитних маски.
8. Дезинфекција улица , пијачног простора, банкомата и др.
- 9.Скупљање празне 5 литарске пластичне амбалаже за поновно пуњење.

Активности Црвеног крста општине Сента:

Укупан број реализованих радних налога за куповину намирница/лекова грађанима који нису били могућности да излазе током хитне фазе деловања је 250.



Укупан број чланова домаћинства који су примаоци пакета ХРАНЕ 1740.

Укупан број чланова домаћинства који су примаоци пакета ХИГИЈЕНЕ 1740.

Укупан број спакованих пакета хране у извештајном периоду 3504.

Укупно спакованих пакета хигијене у извештајном периоду 3504.

Укупан број подељених пакета хране у извештајном периоду 3604.

Укупан број подељених пакета хигијене у извештајном периоду 3604.

Укупан број оброка достављених на кућну адресу у извештајном периоду 1575.

Број ангажованих волонтера на реализованим акцијама ДДК 1469.

Број волонтерских ангажовања на подели заштитних маски грађанима у извештајном периоду 120.

Број особа којима је дистрибуирано дезинфекционо средство обезбеђеним од стране локалне самоуправе или Црвеног крста у извештајном периоду 3504.

Активности фирми:

ЈКСП „Сента“

Дезинфекција зелених пијаца.

Дезинфекција јавних чесми.

Дезинфекција улица ,тротоара.

ЈП „Елгас“ Сента

Дезинфекција јавних површина.

Дом здравља у Сенти

Спроводили наложене мере Владе РС.

IV ПРЕДУЗЕТЕ ДРУГЕ МЕРЕ У СКЛАДУ СА ПОТРЕБАМА НА ТЕРЕНУ

- 25.03.2020. године обавештени су грађани општине који су били у иностранству и ушли у Србију после 12.03.2020. године са мађарским исправама да се јаве надлежном органу.
- Грађани општине којима је нестало дезинфекционо средство могу да замене празне буце са пуним у месним заједницама



V АНАЛИЗА УОЧЕНИХ НЕДОСТАКА У РАДУ ШТАБА ЗА ВАНРЕДНЕ СИТУАЦИЈЕ И ПРЕДЛОГ ЗА ОТКЛАЊАЊЕ ИСТИХ

Није било уочених недостатака.

IV ОСТАЛЕ МЕРЕ И АКТИВНОСТИ

ЈКСП-Сента

Акош Славнић – члан Штаба задужен за асанацију терена, директор ЈКСП „Сента“.

ЈКСП Сента има организовано 24 часовну портирску-диспечерску службу која по потреби активира дежурство у свим организационим јединицама и ван радног времена.

Током 2020 године је било значајних ванредних ситуација, због новонастале епидемиолошке ситуације ЈКСП Сента је на основу директиве штаба за Ванредне ситуације редовно обављало поверене послове као што су: дезинфекција јавних површина (центар града), обезбеђење дезо бариера на градској пијаци као и средства за дезинфекцију руку на истој. Редовно смо обављали дезинфекцију свих пијаца у граду. Обезбедили смо довољне количине хлора у боцама од 5л за потребе дезинфекције свих грађана на територији општине Сента као и свих јавних установа.

Од редовних дешавања могу се споменути нужне поправке Канал Јета и аутосмећара, али се то током године и решавало и нису проузроковали застој у снабдевању водом и изношењу смећа.

Др Беата Чаки - члан Штаба задужен за РХБ заштиту, директор Опште болнице у Сенти.

На основу Вајоег дописа од 22.02.2021. године обавештавам Вас да смо у 2020. годину, због актуелне епидемиолошке ситуације били приморани да свој рад ускладимо са мерама Кризног штаба Републике односно Кризног штаба Општине Сента, као и да предузмемо све неопходне мере у нашој установи ради обезбеђења услова за медицинско збрњавање пацијената. У Општој болници Сента су из наведеног разлога формиране Covid једнице у коме су смештени пацијенти оболели од корона вируса. За потребе пацијената од Окружног кризног штаба смо добили два шатора од којих се један налази испред улазне капије Опште болнице Сента а други одмах поред изолационог контејвера у кругу болнице.



Др Шурјан Густав – члан Штаба задужен за прву медицинску помоћ, директор Дома здравља у Сенти.

У Дому здравља Сента спроведене су редовне опште припремне мере за функционисање здравствене установе у условима несреча.

Путем редовне сарадње са надлежним органима и институцијама и кроз доследне примене позитивно правних прописа обезбедени су неопходни капацитети за збрињавање угрожених и поврдених у посебним условима, са нагласком на ситуацију изазване пандемијом Цовид 19.

Љубица Николић Верикиос – члан Штаба задужена за збрињавање угрожених и настрадалих, директор Центра за социјални рад.

Поступајући по Вашем допису од 18.02.2021.године, који смо запримили на адресу за пријем ел. поште,а поводом предстојеће седнице Општинског штаба за ванредне ситуације за територију општине Сента подносимо следећи:

ИЗВЕШТАЈ

О РАДУ ЗА 2020.ГОДИНУ

Услуге социјалне заштите

Центар за социјални рад Сента у оквиру својих надлежности одлучује о пружању услуга социјалне заштите, те правима гарђана, а која права која су утврђена Законом о социјалној заштити (право на новчану социјалну помоћ, право на накнаду за помоћ и негу другог лица, право на смештај лица у установе за смештај корисника и друго) и општинском Одлуком о социјалној заштити (право на једнократну помоћ у новцу или натури (за куповину хране, лекова, грађевинског материјала, огрев и друго у зависности од оправданости потреба) и друго.

Предметне и друге услуге из надлежности ЦСР Сента пружају се корисницима без прекида у раду и пружању услуга, чак и за време ванредног стања из 2020.године и епидемије изазване вирусом CoV-SARS-2.



У том смислу рад и приступ Центру је прилагођен корисницима услуга и странкама, уз поштовање свих прописаних и препоручених епидемиолошких мера заштите као и мера које су предвиђена акти Цента и то на начин да је: постаљена дезо баријера, обавезно ношење заштитних маски, да на улазу постоје дезинфекциона средства искључиво за потребе странака, обезбеђена дезинфекциона средства за запсолене, да се мери температура на улазу у објекат, да је постаљен безбедни пријемни шалтер, редовна дезинфекција службених просторија, да је контакт са странкама прилагођен епидемиолошкој ситуацији, те да се остварује искључиво у неодложним ситуацијама и поступцима у којима мора доћи до нередног контакта стручних радника са корисницима услуга и другим лицима по различитим основама (саслушања, узимање изјава на записник и слично).

Центар за социјални рад као органа старатељства

Центар за социјални рад Сента уједно је и надлежни орган старатељства у смислу Породичног закона. Центар своју улогу у поступцима постављања старатеља и старатељске заштите, смештаја лица у хранитељске породице, по потреби покреће поступке лишавања пословне способности, поступке лишења родитељског права, затим учествује у судским поступцима поводом поверавања деце у породичним споровима и другим како парничним, ванпарничним, па и кривичним поступцима сходно својим овлашћењима.

Предметне активности Центра за социјални рад Сента одвијале су се без прекида.

Услуге неодложних интервенција

Центар за социјални рад Сента, а у оквиру овлашћења из члана 56 Закона о социјалној заштити пружа услуге социјалне заштите у виду неодложних интервенција ради осигурања безбедности у ситуацијама које угрожавају живот, здравље и развој корисника. Ове услуге се обезбеђују 24 сата дневно. Предметне услуге социјалне заштите пружа Центар за социјални рад Сента уз обавезну сарадњу са другим надлежним органима и службама. У циљу пружања предметних услуга у Центру за социјални рад Сента доноси се одговарајући План приправности, те се приправност



уводи као посебан облик рада ван радног времена код којег запослени мора бити стално доступан (у приправности) да би, ако затреба, извршио неодложну интервенцију.

Сматрамо да је молбилни тим за хитне интервенције, те само пружање неодложних хитних интервенција од непроцењиве важности за угрожене грађане на територији општине Сента и/или лица која се затекну на територији општине Сента, те да је од користи заједници и њеним грађанима у свакодневном животу, али и од изузетне важности и у приликама ванредних ситуација што се показало и кроз његов рад у време ванредног стања и актуелне епидмиолошке ситуације.

Центар за социјални рад Сента као субјекат од значаја за заштиту и спасавање на локалном нивоу

Установа Центар за социјални рад Сента, свесна је рањивости на елементарне непогоде и друге несреће, те ради тога предузима мере и активности на одизању капацитета за превенцију и реаговање у случају елементарних непогода и других несрећа.

Са тим у вези, општинском Одлуком бр. 217-18/2011-I од 27.12.2011.године ЦСР Сента је стављена на списак оспособљених правних лица и других организација у заштити и спасавању на територији општине Сента, са задатаком збрињавања угруженог становништва.

Епидемиолошка ситуација у Центру за социјални рад Сента

Упркос мерама за спречавање ширења епидемије изазване вирусом SARS-CoV-2 крајем јануара и почетком фебруара 2021 први пут од почетка епидемије потврђено је присуство неведеног вируса код одређеног броја запослених у ЦСР Сента (четири запослена). Већини је одређено је одређено карантинско лечење у кућним условима у трајању од 14 дана уз прописане терапије. Неки од запослених имали су теже симптоме (упала плућа) чије лечење и опоравак траје и данас, се већина вратила на своја радна места.



З А К Л Ј У Ч А К

Протеклу 2020.годину, а првенствено услед и даље актуелне епидемије, партили су бројни изазови који су се одразили на нормално и несметано функционисање Центра за социјални рад Сента.

Међутим, упркос томе Центар је оделео истима те свој рад ускладио са епидемиолошком ситуацијом као и мерама које су утврђене како на ниво државе и јединице локалне самоуправе, тако и мерама које прописују акти Центра у циљу заштите запослених и свих корисника (странака) услуга Центра.

Све услуге и активности Центра су обављане без прекида (што се види из горе изнетог), једино што су прилагођене актуелној епидемиолошкој ситуацији, која изискује специфичан начин рада, у којем су непосредни контакти сведени на минимум (у оној мери у којој је то могуће обзиром на околности конкретног случаја, те обзиром на надлежност Центра као органа старатељства и органа соц. заштите) и где је уведена обавеза поштовања свих мера како за запослене тако и за кориснике услуга из надлежности Центра.

И у протеклој години остварена је добра сарадња са општином Сента и њеним органима, као и са другим субјектима (ПС Сента, Општа болница Сента, Дом здравља Сента, Основни суд Сента, ОЈТ Сента и другима).

За даље информације и евентуалне допуне предметног Извештаја стојимо на располагању.

Милан Мушкиња – члан Штаба задужен за евакуацију, секретар општинске организације Црвеног крста у Сенти.

У току 2020. године представник Црвеног крста Сента присуствовао је састанцима Општинског штаба за ванредне ситуације и дао информације потребне члановима



штаба. У односу на претходне године, ова је различита због пандемије корона вируса – увођења ванредне ситуације и још увек је присутна.

Црвени крст Сента је наставио да обавља део својих редовних активности, пре свега организовање редовних и ванредних акција добровољног давања крви, прикупљање одеће и обуће од становника, сазивање састанака комисије за прву помоћ и деловање у несрећама, расподела пакета у виду помоћи угроженом становништву.

Током прошле године прикупљено је укупно 4,492 тона одеће и обуће која је подељена, не само у Сенти, већ и у сеоским насељима. Највише одеће и обуће поделили смо у зимски месецима.

Током пандемије корона вируса поделили смо 100 пакета прехранбеног садржаја које је обезбедио ЦК Војводине, 25 пакета прехранбеног садржаја за особе које су изгубиле посао у времену пандемије, 4 беби пакета за родитеље који су изгубили посао у време ковида, 25 пакета хемијских артикала хранитељским породицама – поклон УНИЦЕФ-А и 25 пакета новорођеним бебама који су подељени у недељи Црвеног крста. Захваљујући сарадњи са компанијом JTI International из Сенте обезбедили смо 60 хигијенских пакета особама које су непокретне и везане за постељу. На свим горе наведеним пословима волонтери ЦК Сента ове године одрадили су укупно 1.767 сати добровољног рада.

Због пандемије вируса КОБИД-19 изостала је обука екипе за деловање у несрећама. У сарадњи са месним заједницама, а у циљу пружања помоћи евентуално угроженим старачким домаћинствима у случају временских непогода и великих количина снежних падавина урадили смо процену угрожености по Месним заједницама и насељима са територије општине Сента. Процена се налази на следећој страни овог извештаја.

ПРЕГЛЕД

ЕВЕНТУАЛНО УГРОЖЕНОГ СТАНОВНИШТВА И СТОЧНОГ ФОНДА НА ТЕРИТОРИЈИ ЈЕДИНИЦЕ ЛОКАЛНЕ САМОУПРАВЕ

Р. бр. ој	Месна заједница, насељено место,	Број евентуално угроженог становништва по	Преглед планираних мера (дислокација, обезбе	Преглед евентуално угроженог сточног	Планиране мере	Дати процену угрожености становништва и сточног фонда за територију јединице локалне самоуправе на основу прикупљених
-----------	----------------------------------	---	--	--------------------------------------	----------------	---



	засео к.	структу ри (стари, болесн и и сл.)	ђење хране, лекова и огрева)	фонда		података и стања на терену
1.	М.З. Кеви	30 лица	Обезбе ђење хране и лекова	14 салаш а	Самоорга низована заједница.	Салаше располажу довољним количинама хране за сточни фонд.Становништво организовано путем Савета МЗ.Само на једном салашу живи једна особа коју обилазе комшије.
2.	М.З. Богар аш	49 лица	Обезбе ђење хране и лекова	26 салаш а	Обезбеђ. хране за жив.,и превоз сировог млека.	Салаше располажу довољним количинама хране за сточни фонд.Разбацани су у четири реона, потребно је чистити путеве ради испоруке млека и снабдевања.За пробијање сметова спремно 6 особа са машинама(утоваривач ,трактори,УЛТ)
3.	М.З. Торњ ош	2 лица (70 г)	Обезбе ђење хране и лекова	1 салаш ,	Салаш се налазе у близини асфалтног пута,органи зовани за чишћење.	Салаше располажу довољним количинама хране за сточни фонд.У самом насељу 2 домаћинство са по једним чланом старијим од 60 година којима ће се помоћи у



						оквиру заједнице
4.	М.З. Горњ и Брег	20 лица	Обезбе ђење хране и лекова	10 салаш а	Салаш разбацани на три локације, д уж пута у дужини од 25 км, са више чланова у заједници	Салаш располажу довољним количинама хране за сточни фонд. У насељу 1 старачка домаћинста ва са по једним чла ном стариј им од 60 г одина који ма ће помо ћи заједни ца
5.	Сента , куће ван града I, II, III М.З.	60 лица		25 салаш а	Непољоп ривредна домаћинст ва	Удаљеност од града до 2 км.

ЦРВЕНИ КРСТ СЕНТА ,број потенцијално угроженог становништва у случају великих падавина и снега Дневне потребе по лицу у случају потребе: хлеб 1 комад
Конзерва : нарезак, сардина 150 г 2 ком , вода 2 л , уље, 1 л, брашно 5 кг, шећер 1 кг

пиринач 1 кг

Габор Силађи – представник члана Штаба задуженог за заштиту од поплава и несрећа на води и под водом, технички директор ДТД водопривредно д.о.о.“Сента“.

На територији Општине Сента током 2020-е године урађени су следећи радови на одржавању система за одводњавање и заштитних објеката :

1. Годишње одржавање система за одводњавање ДКМ:



- Измуљење каналске мреже багером са кратком и дугом руком укупно: 11.429 м (12.605 м³)
- Разастирање муља на багерској стази булдозером 12605 м³
- Утовар и транспорт старе депоније камионима на канаима S-V-0 и S-V-2 укупно: 2000м³
- Санација пропуста :
- S-VII -11-1 км 0+312 санација са фи 500 на фи 800мм
- S-VII -11 км 2+409 санација са фи 600 на фи 800мм
- Зграде црпних станица:
- ЦС-4 Сента -кречење и фарбање инутрашњих зидова, замена попуцалих стакала
- *Програм плус дкм :
- Измуљење канала са дугом руком и разастирање муља укупно :4937 м³
S-V -0 км 3+520-5+350
- Утовар и транспорт : 8360 м³ канал S-V-0 од км 1+936-2+430
- 2. Годишње одржавање заштитних објеката (главни одбрамбени насип)
 - Кошење траве насипа на деоници Д.13.2 десна обала реке Тисе (Сенћанска деоница) два пута.
 - Чишћење облоге кеја у Сенти, два пута
 - Санација лисичјих рупа механизовано 2 ком
 - Реновирање чуварнице ЧН-4 (633.356 дин)
 - Реновирање чуварнице ЧН-5 ((398.770 дин)
 - Реконструкција електричне инсталација на ЧН-4 (166.177 дин)
- 3. Регионални подсистем за наводњавање Калоча
 - Измуљење канала кратком руком и разастирање муља укупно :1513 м³
S-V -1 од км 0+000-1+070
 - Измуљење канала дугом руком и разастирање муља укупно : 2402 м³



S-V-0 од км 1+825-2+700

- Утовар и транспорт : 1990 м3

S-V-0 од км 1+775-1+936

4. Суфинансирање између ЈВП Воде Војводине и Општине Сента 2020 : 2.839.848 дин

5.

Током 2020-е године на сектору Д.13 -десна обала Тисе од државне границе са Републиком Мађарском до Бачког Петровог Села се нису стекли услови за проглашење редовне одбране од поплава на реци Тиси.

Током 2020 –е године није било услова за проглашење одбране од поплава од унутрашњих вода.

Тибор Гомбош – водник прве класе ватрогасац, члан Штаба задужен за заштиту и спасавање од експлозија и НУС, командир ватрогасне спасилачке јединице

КРИТИЧКА АНАЛИЗА РАДА

ВАТРОГАСНО СПАСИЛАЧКОГ ОДЕЉЕЊА У СЕНТИ

за период од 01.01.2020. – до 31.12.2020. године

Преглед свих догађаја који су се десили током 2020. године је неопходан да би се утврдили и сабрали резултати свих послова и интервенција.

Поред редовних послова прописаних кроз недељни и дневни распоред рада, у ватрогасно спасилачком одељењу Сента се одвија још доста планираних активности, поред редовних излазака на интервенције.

Ипак, саме интервенције и успешно обављање истих је приоритетан задатак јединице, па зато анализу започињемо прегледом свих интервенција које је остварила ватрогасна јединица:

Ватрогасно спасилачко одељење Сента је током 2020. године имала укупно **61** интервенцију.



Од укупног броја интервенција, регистровано је:

- 37 пожара
- 5 техничке интервенције
- 17 дежурство
- 1 остале интервенције
- 1 лажна дојава

Од укупног броја интервенција које су регистроване током 2020. године, 26 су биле на државном, а 34 на приватном сектору.

14 локација на којој се вршена интервенција је била осигурана, 33 нису биле осигуране, док је за 14 локације неутврђено.

Од укупног броја интервенција, догодило се :

- **30 интервенција на грађевинским објектима** (16 у стамбеним зградама, 1 пољопривредна зграда, 1 робна кућа, 2 барака шупа, 1 школа, 1 стамбена пословна зграда, 3 димњак, 1 угоститељски објект и 4 остали грађевински објекти).

Спашена површина од пожара на грађевинским објектима је **1076.8 м2**

- **28 интервенција на отвореним просторима** (свих 28 пожара на отвореним просторима су на осталим отвореним просторима).

Површина захваћена пожарима на отвореном износи **150275 ари**

Површина спашена од пожара на отвореном износи **80159.596 ари**

- **3 саобраћајно средство.** Свих 3 интервенције су путничко друмско возило.



Током протеклог периода, на интервенцијама је било ангажовано укупно :

- 198 лица (122 професионалних ватрогасаца – спасиоца, 76 припадника добровољних ватрогасних друштава).
- 89 возила (82 возило професионалних ватрогасно спасилачких јединица, 7 возила добровољне ватрогасне јединице).

Укупно време трајања свих интервенција у којима је учествовала професионална ватрогасно спасилачка јединица износи **441,01 часова**.

Од средстава за гашење, укупно је утрошено **160m³** воде.

Интервенције са људским жртвама и већом материјалном штетом:

Током 2020. године, било је више интервенција средњег интензитета, без жртава и веће материјалне штете:

Број интервенција по месецима:

- Јануар: 2 интервенција
- Фебруар: 2 интервенције
- Март: 8 интервенција
- Април: 7 интервенција
- Мај: 5 интервенције
- Јун: 7 интервенције
- Јул: 6 интервенције
- Август: 4 интервенције
- Септембар: 4 интервенције
- Октобар: 6 интервенције
- Новембар: 5 интервенције
- Децембар: 5 интервенције



УКУПНО: 61 интервенција

Што се тиче двадесет четворо часовног временског периода, стање је следеће:

- у периоду од 00,00 до 06,00 часова, догодиле су се **12** интервенција;
- у периоду од 06,00 до 12,00 часова, догодиле су се **15** интервенције;
- у периоду од 12,00 до 18,00 часова, догодиле су се **25** интервенције;
- у периоду од 18,00 до 00,00 часова, догодиле су се **9** интервенције.

Број интервенција по данима:

- понедељак :**7** интервенције
- уторак : **8** интервенције
- среда : **15** интервенција
- четвртак : **4** интервенције
- петак : **12** интервенције
- субота : **10** интервенција
- недеља : **5** интервенција

Током протеклог периода извршено је 12 смотре радника. Свака смотра је пропраћена записником.

За време смотре је извршено тестирање радника, предвиђено Планом ВСБ Кикинда за текући месец. Током смотре нису уочени већи пропусти.

Током јуна месеца је извршена периодична контрола свих потисних ватрогасних црева на пробни притисак од 10 бара. Недостаци су отклоњени, подаци о контроли унети у образац ВЈ-15.



Ажуриране су карте насеља са уцртаним положајима хидраната и алтернативних водозахвата.

Одржане су две вежбе по оперативним картама током прве половине 2020 год. на основу разрађених тактичких задатака.

Едукација деце се врши редовно, сходно Програму рада едуковања из области заштите од пожара деце од 5 до 6 година, издатог од стране Управе за заштиту и спашавање МУП-а Републике Србије (2008. године). Евиденција се врши редовно. Едукација деце од Марта месеца 2020 године није било до краја године због пандемије ЦОВИД-19.

Теоријска и психофизичка обука се одвија по унапред дефинисаним месечним плановима рада.

Кадровска попуњеност је следећа: тренутно је попуњено 100% радних места (укупно је запослено шест ватрогасаца спасилаца возача).

Стање возила:

- Возилобр. 1: (П 021-721):Возило је неисправно због кочнице и неисправне предмешалице.
- Возило бр. 3: (П021-512): Главни кочиони цилиндарје у неисправном стању.
- Возило бр.5 (П021-689):у исправном стању.
- Возилобр.9 (П021-670) аутомеханичке лестве.Возило је исправно, али лестве нису атестиране.
- Возило бр.10 (П021-669): у неисправном стању. Лоши акумулатори.
- Возило бр. 11 (П 021-578): у исправном стању.

Чишћење и сређивање круга испред зграда и у дворишту се врши редовно, као и чишћење гаражног простора.



У наредном периоду неопходно је планирати замену уља у моторима возила, заједно са филтерима за уље и за гориво.

Свака поправка се уноси у картону за одржавање и оправки возила.

О свим недостацима возила се обавештава командант ВСБ Кикинда.

За опрему и средства за гашење морамо истакнути проблеме око недовољне количине екстрата за пену.

За побољшање рада и постизање бољих резултата потребно је да се врши контрола активности у сменама, да сваки радник по занимању максимално уложи знање за отклањање свих недостатака у циљу што ефикаснијег и професионалнијег функционисања нашег система, да се обезбеди техничка опрема и средства за рад, да се изврши сваки задатак предвиђен Планом, да се прошири постојећа сарадња са свим ДВД-има и правним лицима у локалној заједници.

Копас Атила, Саобраћајни инспектор – члан Штаба задужен за заштиту у саобраћају од снежних наноса и поледица.

Зимско одржавање општинских путева и улица у временском периоду од 01.01. до 31.03.2020. године вршено је према Оперативном плану зимске службе на територији општине Сента за зимску сезону 2019/20, број 344-48/2019-III.

Радове је вршио ВОЈПУТ ДОО СУБОТИЦА – Пункт Сента, према налогу Одељења за грађевинске и комуналне послове.

У јануару је било две интервенције:

- 13. јануара због појаве поледице посипање коловоза сољу на путевима 1. приоритета;
- 30. јануара због појаве поледице посипање коловоза сољу на путевима 1. приоритета.

Због повољних временских прилика у фебруару и у марту није била потребна интервенција.

Зимско одржавање општинских путева и улица у временском периоду од 01.11. до 31.12.2020. године регулисано је Планом зимског одржавања јавних путева на територији општине Сента за зимску сезону 2020/21, број 344-43/2020-III.



Радове би вршио ВОЈПУТ ДОО СУБОТИЦА – Пункт Сента, према налогу Одељења за грађевинске и комуналне послове.

Због повољних временских прилика у новембру и децембру није била потребна интервенција.

V ФИНАНСИЈСКА СРЕДСТВА

Средства из Буџета општине Сента намењена за Цивилну одбрану - Ванредну ситуацију износе 600.000,00 РСД .

VI ЗАКЉУЧАК

ОШВС општине Сента, као кључни елемент у успостављању система заштите и спасавања у општини Сента, у извештајном периоду је свој рад реализовао плански и смерницама надлежних органа, сходно условима и могућностима.

Настављена је садржајна и коректна сарадња са штабовима за ВС суседних општина и Окружним штабом. Делимично нереализовани задаци из предходне године су пренети у План рада Штаба у следећу годину.

Ангажовању стручно оперативних Тимова у наредном периоду треба дати већи значај и подршку.

Спровођење превентивних и припрему оперативних мера и задатака у општини реализовати програмски, сходно прописаним надлежностима.

КОМАНДАНТ ОШВС ОПШТИНЕ СЕНТА

Рудолф Цегледи, дипл.инг.грађ. с.р.



115.

На основу члана 22. став 1. тачка 5. Закона о јавним предузећима („Сл. гласник РС“, бр 15/2016 и 88/2019), члана 32. став 1. тачка 8. Закона о локалној самоуправи („Службени гласник Републике Србије“, број 129/2007, 83/2014, 101/2016 и 47/2018), члана 45. став 1. тачка 58. Статута општине Сента ("Службени лист општине Сента", број 4/2019), Скупштина општине Сента на седници, одржаној дана 29. јуна 2021. године донела је

З А К Л Ј У Ч А К

о усвајању Извештаја независног ревизора и финансијских извештаја за 2020. годину за ЈКСП „СЕНТА“, Сента

I

Усваја се Извештај независног ревизора и финансијских извештаја за 2020. годину за ЈКСП „СЕНТА“, Сента.

II

Овај Закључак објављује се у “Службеном листу општине Сента”.

Република Србија

Аутономна Покрајина Војводина

Општина Сента

Скупштина општине Сента

Број: 30-7/2021-I

Дана: 29. јуна 2021. године

С е н т а

Председница Скупштине општине Сента

Жофиа Сабо Декањ с. р.



Образложење:

На основу члана 22. став 1. тачка 5. Закона о јавним предузећима („Сл. гласник РС“, бр 15/2016 и 88/2019), члана 32. став 1. тачка 8. Закона о локалној самоуправи („Службени гласник Републике Србије“, број 129/2007, 83/2014, 101/2016 и 47/2018), члана 45. став 1. тачка 58. Статута општине Сенте ("Службени лист општине Сента", број 4/2019), Скупштина општине Сента разматра и усваја годишње извештаје о раду јавних предузећа, установа и других јавних служби чији је оснивач или већински власник Општина. Надзорни одбор Јавног комуналног стамбеног предузећа Сента претходно усвојио овај извештај на својој седници одржаној 28.04.2021.год. и под бројем 01-660-05/2021-2.

Општинско веће је на седници одржаној дана 16.06.2021. године утврдило предлог Закључка о усвајању Извештаја независног ревизора и финансијских извештаја за 2020. годину за ЈКСП „СЕНТА“, Сента у предложеном тексту и исти упутило Скупштини општине Сента на разматрање и усвајање.



JKSP SENTA, SENTA

IZVEŠTAJ NEZAVISNOG REVIZORA



N A C R T

IZVEŠTAJ NEZAVISNOG REVIZORA

OSNIVAČU I NADZORNOM ODBORU JKSP SENTA, SENTA

Mišljenje

Izvršili smo reviziju priloženih finansijskih izveštaja Javnog komunalno-stambenog preduzeća SENTA, Senta, (u daljem tekstu JKSP SENTA, Senta ili Preduzeće), koji obuhvataju bilans stanja na dan 31. decembra 2020. godine i odgovarajući bilans uspeha, izveštaj o ostalom rezultatu, izveštaj o promenama na kapitalu i izveštaj o tokovima gotovine za godinu koja se završava na taj dan, kao i napomene uz finansijske izveštaje, koje sadrže pregled osnovnih računovodstvenih politika.

Po našem mišljenju, priloženi finansijski izveštaji prikazuju istinito i objektivno, po svim materijalno značajnim pitanjima, finansijski položaj JKSP SENTA, Senta, na dan 31. decembra 2020. godine, kao i rezultate njegovog poslovanja i tokove gotovine za godinu koja se završava na taj dan, u skladu sa Međunarodnim standardima finansijskog izveštavanja.

Osnova za mišljenje

Reviziju smo izvršili u skladu sa Međunarodnim standardima revizije. Naše odgovornosti u skladu sa tim standardima su detaljnije opisane u pasusu Odgovornost revizora za reviziju finansijskih izveštaja.

Nezavisni smo od JKSP SENTA, Senta, u skladu sa Etičkim kodeksom za profesionalne računovođe Odbora za Međunarodne etičke standarde za računovođe kao i u skladu sa etičkim zahtevima koji su regulisani Zakonom o reviziji Republike Srbije i ispunili smo naše druge etičke odgovornosti u skladu sa tim zahtevima.

Smatramo da su pribavljeni revizijski dokazi dovoljni i odgovarajući i obezbeđuju osnovu za izražavanje našeg revizijskog mišljenja.

Odgovornost rukovodstva za redovne godišnje finansijske izveštaje

Rukovodstvo Preduzeća je odgovorno za sastavljanje i istinito i objektivno prikazivanje finansijskih izveštaja u skladu sa međunarodnim standardima finansijskog izveštavanja, kao i za one interne kontrole koje rukovodstvo odredi kao neophodne u pripremi redovnih godišnjih finansijskih izveštaja koji ne sadrže materijalno značajne pogrešne iskaze, nastale usled kriminalne radnje ili greške.

Pri sastavljanju redovnih godišnjih finansijskih izveštaja, rukovodstvo je odgovorno za procenu sposobnosti Društva da nastavi sa poslovanjem u skladu sa načelom stalnosti, obelodanjujući, po potrebi, pitanja koja se odnose na stalnost poslovanja i primenu načela stalnosti poslovanja kao računovodstvene osnove, osim ako rukovodstvo namerava da likvidira Društvo ili da obustavi poslovanje, ili nema drugu realnu mogućnost osim to da uradi.

Lica ovlašćena za upravljanje su odgovorna za nadgledanje procesa finansijskog izveštavanja Preduzeća.



IZVEŠTAJ NEZAVISNOG REVIZORA (nastavak)

Odgovornost revizora za reviziju redovnih godišnjih finansijskih izveštaja

Naš cilj je sticanje uveravanja u razumnoj meri o tome da finansijski izveštaji, uzeti u celini, ne sadrže materijalno značajne pogrešne iskaze, nastale usled kriminalne radnje ili greške; i izdavanje revizorskog izveštaja koji sadrži mišljenje revizora. Uveravanje u razumnoj meri označava visok nivo uveravanja, ali ne predstavlja garanciju da će revizija sprovedena u skladu sa Međunarodnim standardima revizije uvek otkriti materijalno pogrešne iskaze ako takvi iskazi postoje. Pogrešni iskazi mogu da nastanu usled kriminalne radnje ili greške i smatraju se materijalno značajnim ako je razumno očekivati da će oni, pojedinačno ili zbirno, uticati na ekonomske odluke korisnika donete na osnovu ovih redovnih godišnjih finansijskih izveštaja.

Kao deo revizije u skladu sa Međunarodnim standardima revizije, mi primenjujemo profesionalno prosuđivanje i održavamo profesionalni skepticizam tokom revizije. Isto tako, mi:

- Vršimo identifikaciju i procenu rizika od materijalno značajnih pogrešnih iskaza u finansijskim izveštajima, nastalih usled kriminalne radnje ili greške; osmišljavanje i obavljanje revizijskih postupaka koji su prikladni za te rizike; i pribavljanje dovoljno adekvatnih revizijskih dokaza da obezbede osnovu za mišljenje revizora. Rizik da neće biti identifikovani materijalno značajni pogrešni iskazi koji su rezultat kriminalne radnje je veći nego za pogrešne iskaze nastale usled greške, zato što kriminalna radnja može da uključi udruživanje, falsifikovanje, namerne propuste, lažno predstavljanje ili zaobilazanje interne kontrole.
- Stičemo razumevanje o internim kontrolama koje su relevantne za reviziju radi osmišljavanja revizijskih postupaka koji su prikladni u datim okolnostima, ali ne i u cilju izražavanja mišljenja o efikasnosti sistema interne kontrole društva.
- Vršimo procenu primenjenih računovodstvenih politika i u kojoj meri su razumne računovodstvene procene i povezana obelodanjivanja koje je izvršilo rukovodstvo.
- Donosimo zaključak o prikladnosti primene načela stalnosti poslovanja kao računovodstvene osnove od strane rukovodstva i, na osnovu prikupljenih revizijskih dokaza, da li postoji materijalna neizvesnost u vezi sa događajima ili uslovima koji mogu da izazovu značajnu sumnju u pogledu sposobnosti Društva da nastavi sa poslovanjem u skladu sa načelom stalnosti. Ako zaključimo da postoji materijalna neizvesnost, dužni smo da u svom izveštaju skrenemo pažnju na povezano obelodanjivanja u finansijskim izveštajima ili, ako takva obelodanjivanja nisu adekvatna, da modifikujemo svoje mišljenje. Naši zaključci se zasnivaju na revizijskim dokazima prikupljenim do datuma izveštaja revizora. Međutim, budući događaji ili uslovi mogu za posledicu da imaju da Društvo prestane da posluje u skladu sa načelom stalnosti.
- Vršimo procenu ukupne prezentacije, strukture i sadržaja finansijskih izveštaja, uključujući obelodanjivanja, i da li su u finansijskim izveštajima prikazane osnovne transakcije i događaji na takav način da se postigne fer prezentacija.

Saopštavamo licima ovlašćenim za upravljanje, između ostalog, planirani obim i vreme revizije i značajne revizijske nalaze, uključujući sve značajne nedostatke interne kontrole koje smo identifikovali tokom revizije.

U Novom Sadu, 23. aprila 2021. godine

CENTAR ZA REVIZIJU DOO, Novi Sad
RUNJIĆ DRAGAN
Ovlašćeni revizor

Попуњава правно лице - предузетник

Матични број 08139679

Шифра делатности 3600

ПИБ 101101238

Назив JAVNO KOMUNALNO-STAMBENO PREDUZEĆE SENTA

Седиште Сента, Илије Бирчанина 2

БИЛАНС СТАЊА

на дан 31.12.2020. године

- у хиљадама динара -

Група рачуна, рачун	ПОЗИЦИЈА	АОП	Напомена број	Износ		
				Текућа година	Претходна година	
					Крајње стање 20__.	Почетно стање 01.01.20__.
1	2	3	4	5	6	7
	АКТИВА					
00	А. УПИСАНИ А НЕУПЛАЋЕНИ КАПИТАЛ	0001				
	Б. СТАЛНА ИМОВИНА (0003 + 0010 + 0019 + 0024 + 0034)	0002		259024	271320	0
01	І. НЕМАТЕРИЈАЛНА ИМОВИНА (0004 + 0005 + 0006 + 0007 + 0008 + 0009)	0003		2096	3157	0
010 и део 019	1. Улагања у развој	0004	11	335		
011, 012 и део 019	2. Концесије, патенти, лиценце, робне и услужне марке, софтвер и остала права	0005	11	1761	2724	
013 и део 019	3. Гудвил	0006				
014 и део 019	4. Остала нематеријална имовина	0007			433	
015 и део 019	5. Нематеријална имовина у припреми	0008				
016 и део 019	6. Аванси за нематеријалну имовину	0009				
02	ІІ. НЕКРЕТНИНЕ, ПОСТРОЈЕЊА И ОПРЕМА (0011 + 0012 + 0013 + 0014 + 0015 + 0016 + 0017 + 0018)	0010		256924	268159	0
020, 021 и део 029	1. Земљиште	0011	12	1791	1791	
022 и део 029	2. Грађевински објекти	0012	12	199696	201403	
023 и део 029	3. Постројења и опрема	0013	12	46704	58148	
024 и део 029	4. Инвестиционе некретнине	0014				
025 и део 029	5. Остале некретнине, постројења и опрема	0015				
026 и део 029	6. Некретнине, постројења и опрема у припреми	0016	12	8733	6817	
027 и део 029	7. Улагања на туђим некретнинама, постројењима и опреми	0017				
028 и део 029	8. Аванси за некретнине, постројења и опрему	0018				
03	ІІІ. БИОЛОШКА СРЕДСТВА (0020 + 0021 + 0022 + 0023)	0019		0	0	0
030, 031 и део 039	1. Шуме и вишегодишњи засади	0020				
032 и део 039	2. Основно стадо	0021				

Група рачуна, рачун	ПОЗИЦИ ЈА	А О П	Напомена број	Износ		
				Текућа година	Претходна година	
					Крајње стање 20	Почетно стање 01.01.20
1	2	3	4	5	6	7
037 и део 039	3. Биолошка средства у припреми	0 0				
038 и део 039	4. Аванси за биолошка средства	0 0				
04. осим 047	IV. ДУГОРОЧНИ ФИНАНСИЈСКИ ПЛАСМАНИ (0025 + 0026 + 0027 + 0028 + 0029 + 0030 + 0031 + 0032 + 0033)	0 0 2		4	4	0
040 и део 049	1. Учешћа у капиталу зависних правних лица	0 0 2				
041 и део 049	2. Учешћа у капиталу придружених правних лица и заједничким подухватима	0 0 2				
042 и део 049	3. Учешћа у капиталу осталих правних лица и друге хартије од вредности расположиве за продају	0 0 2		4	4	
део 043, део 044 и део 0	4. Дугорочни пласмани матичним и зависним правним лицима	0 0 2				
део 043, део 044 и део 0	5. Дугорочни пласмани осталим повезаним правним лицима	0 0 2				
део 045 и део 049	6. Дугорочни пласмани у земљи	0 0				
део 045 и део 049	7. Дугорочни пласмани у иностранству	0 0				
046 и део 049	8. Хартије од вредности које се држе до доспећа	0 0 2				
048 и део 049	9. Остали дугорочни финансијски пласмани	0 0 2				
0 5	V. ДУГОРОЧНА ПОТРАЖИВАЊА (0035 + 0036 + 0037 + 0038 + 0039 + 0040 + 0041)	0 0 3		0	0	0
050 и део 059	1. Потраживања од матичног и зависних правних лица	0 0 2				
051 и део 059	2. Потраживања од осталих повезаних лица	0 0 2				
052 и део 059	3. Потраживања по основу продаје на робни кредит	0 0 2				
053 и део 059	4. Потраживање за продају по уговорима о финансијском лизингу	0 0 2				
054 и део 059	5. Потраживања по основу јемства	0 0				
055 и део 059	6. Спорна и сумњива потраживања	0 0				
056 и део 059	7. Остала дугорочна потраживања	0 0				
2 8	В. ОДЛОЖЕНА ПОРЕСКА СРЕДСТВА	0 0				
	Г. ОБРТНА ИМОВИНА (0044 + 0051 + 0059 + 0060 + 0061 + 0062 + 0068 +	0 0 4		60799	69163	0
Клас а 1	И. ЗАЛИХЕ (0045 + 0046 + 0047 + 0048 + 0049 + 0050)	0 0 4		5993	5952	0
1 0	1. Материјал, резервни делови, алат и ситан инвентар	0 0 4	13	5396	5243	
1 1	2. Недовршена производња и недовршене услуге	0 0 4				
1 2	3. Готови производи	0 0				

Група рачуна, рачун	ПОЗИЦИЈА	АОП	Напомена број	Износ		
				Текућа година	Претходна година	
					Крајње стање _____ 20__.	Почетно стање 01.01.20__.
1	2	3	4	5	6	7
13	4. Роба	0048	13	55	163	
14	5. Стална средства намењена продаји	0049				
15	6. Плаћени аванси за залихе и услуге	0050	13	542	546	
20	II. ПОТРАЖИВАЊА ПО ОСНОВУ ПРОДАЈЕ (0052 + 0053 + 0054 + 0055 + 0056 + 0057 + 0058)	0051		50026	52518	0
200 и део 209	1. Купци у земљи - матична и зависна правна лица	0052				
201 и део 209	2. Купци у иностранству - матична и зависна правна лица	0053				
202 и део 209	3. Купци у земљи - остала повезана правна лица	0054				
203 и део 209	4. Купци у иностранству - остала повезана правна лица	0055				
204 и део 209	5. Купци у земљи	0056	14	50026	52518	
205 и део 209	6. Купци у иностранству	0057				
206 и део 209	7. Остала потраживања по основу продаје	0058				
21	III. ПОТРАЖИВАЊА ИЗ СПЕЦИФИЧНИХ ПОСЛОВА	0059				
22	IV. ДРУГА ПОТРАЖИВАЊА	0060	14	269	262	
236	V. ФИНАНСИЈСКА СРЕДСТВА КОЈА СЕ ВРЕДНУЈУ ПО ФЕР ВРЕДНОСТИ КРОЗ БИЛАНС УСПЕХА	0061				
23 осим 236 и 237	VI. КРАТКОРОЧНИ ФИНАНСИЈСКИ ПЛАСМАНИ (0063 + 0064 + 0065 + 0066 + 0067)	0062		0	0	0
230 и део 239	1. Краткорочни кредити и пласмани - матична и зависна правна лица	0063				
231 и део 239	2. Краткорочни кредити и пласмани - остала повезана правна лица	0064				
232 и део 239	3. Краткорочни кредити и зајмови у земљи	0065				
233 и део 239	4. Краткорочни кредити и зајмови у иностранству	0066				
234, 235, 238 и део 239	5. Остали краткорочни финансијски пласмани	0067				
24	VII. ГОТОВИНСКИ ЕКВИВАЛЕНТИ И ГОТОВИНА	0068	15	3479	9381	
27	VIII. ПОРЕЗ НА ДОДАТУ ВРЕДНОСТ	0069				
28 осим 288	IX. АКТИВНА ВРЕМЕНСКА РАЗГРАНИЧЕЊА	0070	16	1032	1050	
	Д. УКУПНА АКТИВА = ПОСЛОВНА ИМОВИНА (0001 + 0002 + 0042 + 0043)	0071		319823	340483	0
88	Ђ. ВАНБИЛАНСНА АКТИВА	0072	23	929	2219	

Група рачуна, рачун	ПОЗИЦИЈА	АОП	Напомена број	Износ		
				Текућа година	Претходна година	
					Крајње стање ____ 20__.	Почетно стање 01.01.20__.
1	2	3	4	5	6	7
	ПАСИВА					
	А. КАПИТАЛ (0402 + 0411 - 0412 + 0413 + 0414 + 0415 - 0416 + 0417 + 0420 - 0421) ≥ 0 = (0071 - 0424 - 0441 - 0442)	0401		266138	279982	
30	I. ОСНОВНИ КАПИТАЛ (0403 + 0404 + 0405 + 0406 + 0407 + 0408 + 0409 + 0410)	0402		192467	192467	0
300	1. Акцијски капитал	0403				
301	2. Удели друштва с ограниченом одговорношћу	0404				
302	3. Улози	0405				
303	4. Државни капитал	0406	17	177728	177728	
304	5. Друштвени капитал	0407				
305	6. Задружни удели	0408				
306	7. Емисиона премија	0409				
309	8. Остали основни капитал	0410	17	14739	14739	
31	II. УПИСАНИ А НЕУПЛАЋЕНИ КАПИТАЛ	0411				
047 и 237	III. ОТКУПЉЕНЕ СОПСТВЕНЕ АКЦИЈЕ	0412				
32	IV. РЕЗЕРВЕ	0413	17	89385	89385	
330	V. РЕВАЛОРИЗАЦИОНЕ РЕЗЕРВЕ ПО ОСНОВУ РЕВАЛОРИЗАЦИЈЕ НЕМАТЕРИЈАЛНЕ ИМОВИНЕ, НЕКРЕТНИНА, ПОСТРОЈЕЊА И ОПРЕМЕ	0414				
33 осим 330	VI. НЕРЕАЛИЗОВАНИ ДОБИЦИ ПО ОСНОВУ ХАРТИЈА ОД ВРЕДНОСТИ И ДРУГИХ КОМПОНЕНТИ ОСТАЛОГ СВЕОБУХВАТНОГ РЕЗУЛТАТА (потражна салда рачуна групе 33 осим 330)	0415				
33 осим 330	VII. НЕРЕАЛИЗОВАНИ ГУБИЦИ ПО ОСНОВУ ХАРТИЈА ОД ВРЕДНОСТИ И ДРУГИХ КОМПОНЕНТИ ОСТАЛОГ СВЕОБУХВАТНОГ РЕЗУЛТАТА (дуговна салда рачуна групе 33 осим 330)	0416				
34	VIII. НЕРАСПОРЕЂЕНИ ДОБИТАК (0418 + 0419)	0417		0	0	0
340	1. Нераспоређени добитак ранијих година	0418				
341	2. Нераспоређени добитак текуће године	0419				
	IX. УЧЕШЋЕ БЕЗ ПРАВА КОНТРОЛЕ	0420				
35	X. ГУБИТАК (0422 + 0423)	0421		15714	1870	0
350	1. Губитак ранијих година	0422	18	1870		
351	2. Губитак текуће године	0423	18	13844	1870	
	Б. ДУГОРОЧНА РЕЗЕРВИСАЊА И ОБАВЕЗЕ (0425 + 0432)	0424		0	0	0

Група рачуна, рачун	ПОЗИЦИЈА	АОП	Напомена број	Износ		
				Текућа година	Претходна година	
					Крајње стање ____ 20__.	Почетно стање 01.01.20__.
1	2	3	4	5	6	7
40	I. ДУГОРОЧНА РЕЗЕРВИСАЊА (0426 + 0427 + 0428 + 0429 + 0430 + 0431)	0425		0	0	0
400	1. Резервисања за трошкове у гарантном року	0426				
401	2. Резервисања за трошкове обнављања природних богатстава	0427				
403	3. Резервисања за трошкове реструктурирања	0428				
404	4. Резервисања за накнаде и друге бенефиције запослених	0429				
405	5. Резервисања за трошкове судских спорова	0430				
402 и 409	6. Остала дугорочна резервисања	0431				
41	II. ДУГОРОЧНЕ ОБАВЕЗЕ (0433 + 0434 + 0435 + 0436 + 0437 + 0438 + 0439 + 0440)	0432		0	0	0
410	1. Обавезе које се могу конвертовати у капитал	0433				
411	2. Обавезе према матичним и зависним правним лицима	0434				
412	3. Обавезе према осталим повезаним правним лицима	0435				
413	4. Обавезе по емитованим хартијама од вредности у периоду дужем од годину дана	0436				
414	5. Дугорочни кредити и зајмови у земљи	0437				
415	6. Дугорочни кредити и зајмови у иностранству	0438				
416	7. Обавезе по основу финансијског лизинга	0439				
419	8. Остале дугорочне обавезе	0440				
498	В. ОДЛОЖЕНЕ ПОРЕСКЕ ОБАВЕЗЕ	0441	22	6410	8294	
42 до 49 (осим 498)	Г. КРАТКОРОЧНЕ ОБАВЕЗЕ (0443 + 0450 + 0451 + 0459 + 0460 + 0461 + 0462)	0442		47275	52207	0
42	I. КРАТКОРОЧНЕ ФИНАНСИЈСКЕ ОБАВЕЗЕ (0444 + 0445 + 0446 + 0447 + 0448 + 0449)	0443		0	0	0
420	1. Краткорочни кредити од матичних и зависних правних лица	0444				
421	2. Краткорочни кредити од осталих повезаних правних лица	0445				
422	3. Краткорочни кредити и зајмови у земљи	0446				
423	4. Краткорочни кредити и зајмови у иностранству	0447				

Група рачуна, рачун	ПОЗИЦИЈА	АОП	Напомена број	Износ		
				Текућа година	Претходна година	
					Крајње стање ____ 20__.	Почетно стање 01.01.20__.
1	2	3	4	5	6	7
427	5. Обавезе по основу сталних средстава и средстава обустављеног пословања намењених продаји	0448				
424, 425, 426 и 429	6. Остале краткорочне финансијске обавезе	0449				
430	II. ПРИМЉЕНИ АВАНСИ, ДЕПОЗИТИ И КАУЦИЈЕ	0450	19	7	5	
43 осим 430	III. ОБАВЕЗЕ ИЗ ПОСЛОВАЊА (0452 + 0453 + 0454 + 0455 + 0456 + 0457 + 0458)	0451		10182	7568	0
431	1. Додављачи - матична и зависна правна лица у земљи	0452				
432	2. Додављачи - матична и зависна правна лица у иностранству	0453				
433	3. Додављачи - остала повезана правна лица у земљи	0454				
434	4. Додављачи - остала повезана правна лица у иностранству	0455				
435	5. Додављачи у земљи	0456	19	9183	7568	
436	6. Додављачи у иностранству	0457	19	999		
439	7. Остале обавезе из пословања	0458				
44, 45 и 46	IV. ОСТАЛЕ КРАТКОРОЧНЕ ОБАВЕЗЕ	0459	20	22763	26445	
47	V. ОБАВЕЗЕ ПО ОСНОВУ ПОРЕЗА НА ДОДАТУ ВРЕДНОСТ	0460	21	695	690	
48	VI. ОБАВЕЗЕ ЗА ОСТАЛЕ ПОРЕЗЕ, ДОПРИНОСЕ И ДРУГЕ ДАЖБИНЕ	0461	21	287	497	
49 осим 498	VII. ПАСИВНА ВРЕМЕНСКА РАЗГРАНИЧЕЊА	0462	21	13341	17002	
	Д. ГУБИТАК ИЗНАД ВИСИНЕ КАПИТАЛА (0412 + 0416 + 0421 - 0420 - 0417 - 0415 - 0414 - 0413 - 0411 - 0402) ≥ 0 = (0441 + 0424 + 0442 - 0071) ≥ 0	0463				
	Ђ. УКУПНА ПАСИВА (0424 + 0442 + 0441 + 0401 - 0463) ≥ 0	0464		319823	340483	
89	Е. ВАНБИЛАНСНА ПАСИВА	0465	23	929	2219	

у _____

Законски заступник

дана _____ 20____ године

М.П.

Образац прописан Правилником о садржини и форми образаца финансијских извештаја за привредна друштва, задруге и предузетнике ("Службени гласник РС", бр. 95/2014 и 144/2014)

Попуњава правно лице - предузетник

Матични број 08139679

Шифра делатности 3600

ПИБ 101101238

Назив JAVNO KOMUNALNO-STAMBENO PREDUZEĆE SENTA

Седиште Сента, Илије Бирчанина 2

БИЛАНС УСПЕХА

за период од 01.01.2020. до 31.12.2020. године

- у хиљадама динара -

Група рачуна, рачун	ПОЗИЦИЈА	АОП	Напомена број	Износ	
				Текућа година	Претходна година
1	2	3	4	5	6
	ПРИХОДИ ИЗ РЕДОВНОГ ПОСЛОВАЊА				
60 до 65, осим 62 и 63	А. ПОСЛОВНИ ПРИХОДИ (1002 + 1009 + 1016 + 1017)	1001		183668	187094
60	I. ПРИХОДИ ОД ПРОДАЈЕ РОБЕ (1003 + 1004 + 1005 + 1006 + 1007+ 1008)	1002		5580	6477
600	1. Приходи од продаје робе матичним и зависним правним лицима на домаћем тржишту	1003			
601	2. Приходи од продаје робе матичним и зависним правним лицима на иностраном тржишту	1004			
602	3. Приходи од продаје робе осталим повезаним правним лицима на домаћем тржишту	1005			
603	4. Приходи од продаје робе осталим повезаним правним лицима на иностраном тржишту	1006			
604	5. Приходи од продаје робе на домаћем тржишту	1007	4.1	5580	6477
605	6. Приходи од продаје робе на иностраном тржишту	1008			
61	II. ПРИХОДИ ОД ПРОДАЈЕ ПРОИЗВОДА И УСЛУГА (1010 + 1011 + 1012 + 1013 + 1014 + 1015)	1009		161473	165701
610	1. Приходи од продаје производа и услуга матичним и зависним правним лицима на домаћем тржишту	1010			
611	2. Приходи од продаје производа и услуга матичним и зависним правним лицима на иностраном тржишту	1011			
612	3. Приходи од продаје производа и услуга осталим повезаним правним лицима на домаћем тржишту	1012			
613	4. Приходи од продаје производа и услуга осталим повезаним правним лицима на иностраном тржишту	1013			
614	5. Приходи од продаје производа и услуга на домаћем тржишту	1014	4.1	161473	165701
615	6. Приходи од продаје готових производа и услуга на иностраном тржишту	1015			
64	III. ПРИХОДИ ОД ПРЕМИЈА, СУБВЕНЦИЈА, ДОТАЦИЈА, ДОНАЦИЈА И СЛ.	1016	4.3	5219	2843
65	IV. ДРУГИ ПОСЛОВНИ ПРИХОДИ	1017	4.3	11396	12073

Група рачуна, рачун	ПОЗИЦИЈА	АОП	Напомена број	Износ	
				Текућа година	Претходна година
1	2	3	4	5	6
	РАСХОДИ ИЗ РЕДОВНОГ ПОСЛОВАЊА				
50 до 55, 62 и 63	Б. ПОСЛОВНИ РАСХОДИ (1019 - 1020 - 1021 + 1022 + 1023 + 1024 + 1025 + 1026 + 1027 + 1028 + 1029) ≥ 0	1018		198303	190474
50	I. НАБАВНА ВРЕДНОСТ ПРОДАТЕ РОБЕ	1019	5.1	4102	4825
62	II. ПРИХОДИ ОД АКТИВИРАЊА УЧИНАКА И РОБЕ	1020			
630	III. ПОВЕЋАЊЕ ВРЕДНОСТИ ЗАЛИХА НЕДОВРШЕНИХ И ГОТОВИХ ПРОИЗВОДА И НЕДОВРШЕНИХ УСЛУГА	1021			
631	IV. СМАЊЕЊЕ ВРЕДНОСТИ ЗАЛИХА НЕДОВРШЕНИХ И ГОТОВИХ ПРОИЗВОДА И НЕДОВРШЕНИХ УСЛУГА	1022			
51 осим 513	V. ТРОШКОВИ МАТЕРИЈАЛА	1023	5.2	8937	9919
513	VI. ТРОШКОВИ ГОРИВА И ЕНЕРГИЈЕ	1024	5.2	23257	24361
52	VII. ТРОШКОВИ ЗАРАДА, НАКНАДА ЗАРАДА И ОСТАЛИ ЛИЧНИ РАСХОДИ	1025	5.3	112571	99275
53	VIII. ТРОШКОВИ ПРОИЗВОДНИХ УСЛУГА	1026	5.5	19822	21755
540	IX. ТРОШКОВИ АМОРТИЗАЦИЈЕ	1027	5.4	18172	16090
541 до 549	X. ТРОШКОВИ ДУГОРОЧНИХ РЕЗЕРВИСАЊА	1028			
55	XI. НЕМАТЕРИЈАЛНИ ТРОШКОВИ	1029	5.5	11442	14249
	В. ПОСЛОВНИ ДОБИТАК (1001 - 1018) ≥ 0	1030			
	Г. ПОСЛОВНИ ГУБИТАК (1018 - 1001) ≥ 0	1031		14635	3380
66	Д. ФИНАНСИЈСКИ ПРИХОДИ (1033 + 1038 + 1039)	1032		44	217
66, осим 662, 663 и 664	I. ФИНАНСИЈСКИ ПРИХОДИ ОД ПОВЕЗАНИХ ЛИЦА И ОСТАЛИ ФИНАНСИЈСКИ ПРИХОДИ (1034 + 1035 + 1036 + 1037)	1033		0	0
660	1. Финансијски приходи од матичних и зависних правних лица	1034			
661	2. Финансијски приходи од осталих повезаних правних лица	1035			
665	3. Приходи од учешћа у добитку придружених правних лица и заједничких подухвата	1036			
669	4. Остали финансијски приходи	1037			
662	II. ПРИХОДИ ОД КАМАТА (ОД ТРЕЋИХ ЛИЦА)	1038	6	44	217
663 и 664	III. ПОЗИТИВНЕ КУРСНЕ РАЗЛИКЕ И ПОЗИТИВНИ ЕФЕКТИ ВАЛУТНЕ КЛАУЗУЛЕ (ПРЕМА ТРЕЋИМ ЛИЦИМА)	1039			
56	Ђ. ФИНАНСИЈСКИ РАСХОДИ (1041 + 1046 + 1047)	1040		6	2
56, осим 562, 563 и 564	I. ФИНАНСИЈСКИ РАСХОДИ ИЗ ОДНОСА СА ПОВЕЗАНИМ ПРАВНИМ ЛИЦИМА И ОСТАЛИ ФИНАНСИЈСКИ РАСХОДИ (1042 + 1043 + 1044 + 1045)	1041		0	0
560	1. Финансијски расходи из односа са матичним и зависним правним лицима	1042			

Група рачуна, рачун	ПОЗИЦИЈА	АОП	Напомена број	Износ	
				Текућа година	Претходна година
1	2	3	4	5	6
561	2. Финансијски расходи из односа са осталим повезаним правним лицима	1043			
565	3. Расходи од учешћа у губитку придружених правних лица и заједничких подухвата	1044			
566 и 569	4. Остали финансијски расходи	1045			
562	II. РАСХОДИ КАМАТА (ПРЕМА ТРЕЋИМ ЛИЦИМА)	1046	7	6	2
563 и 564	III. НЕГАТИВНЕ КУРСНЕ РАЗЛИКЕ И НЕГАТИВНИ ЕФЕКТИ ВАЛУТНЕ КЛАУЗУЛЕ (ПРЕМА ТРЕЋИМ ЛИЦИМА)	1047			
	Е. ДОБИТАК ИЗ ФИНАНСИРАЊА (1032 - 1040)	1048		38	215
	Ж. ГУБИТАК ИЗ ФИНАНСИРАЊА (1040 - 1032)	1049			
683 и 685	З. ПРИХОДИ ОД УСКЛАЂИВАЊА ВРЕДНОСТИ ОСТАЛЕ ИМОВИНЕ КОЈА СЕ ИСКАЗУЈЕ ПО ФЕР ВРЕДНОСТИ КРОЗ БИЛАНС УСПЕХА	1050			
583 и 585	И. РАСХОДИ ОД УСКЛАЂИВАЊА ВРЕДНОСТИ ОСТАЛЕ ИМОВИНЕ КОЈА СЕ ИСКАЗУЈЕ ПО ФЕР ВРЕДНОСТИ КРОЗ БИЛАНС УСПЕХА	1051			
67 и 68, осим 683 и 685	Ј. ОСТАЛИ ПРИХОДИ	1052	8	2609	5146
57 и 58, осим 583 и 585	К. ОСТАЛИ РАСХОДИ	1053	9	3740	1759
	Л. ДОБИТАК ИЗ РЕДОВНОГ ПОСЛОВАЊА ПРЕ ОПОРЕЗИВАЊА (1030 - 1031 + 1048 - 1049 + 1050 - 1051 + 1052 - 1053)	1054			222
	Љ. ГУБИТАК ИЗ РЕДОВНОГ ПОСЛОВАЊА ПРЕ ОПОРЕЗИВАЊА (1031 - 1030 + 1049 - 1048 + 1051 - 1050 + 1053 - 1052)	1055		15728	
69-59	М. НЕТО ДОБИТАК ПОСЛОВАЊА КОЈЕ СЕ ОБУСТАВЉА, ЕФЕКТИ ПРОМЕНЕ РАЧУНОВОДСТВЕНЕ ПОЛИТИКЕ И ИСПРАВКА ГРЕШАКА ИЗ РАНИЈИХ ПЕРИОДА	1056			
59-69	Н. НЕТО ГУБИТАК ПОСЛОВАЊА КОЈЕ СЕ ОБУСТАВЉА, РАСХОДИ ПРОМЕНЕ РАЧУНОВОДСТВЕНЕ ПОЛИТИКЕ И ИСПРАВКА ГРЕШАКА ИЗ РАНИЈИХ ПЕРИОДА	1057			
	Њ. ДОБИТАК ПРЕ ОПОРЕЗИВАЊА (1054 - 1055 + 1056 - 1057)	1058			222
	О. ГУБИТАК ПРЕ ОПОРЕЗИВАЊА (1055 - 1054 + 1057 - 1056)	1059		15728	
	П. ПОРЕЗ НА ДОБИТАК				
721	I. ПОРЕСКИ РАСХОД ПЕРИОДА	1060			263
део 722	II. ОДЛОЖЕНИ ПОРЕСКИ РАСХОДИ ПЕРИОДА	1061			1829
део 722	III. ОДЛОЖЕНИ ПОРЕСКИ ПРИХОДИ ПЕРИОДА	1062		1884	
723	Р. ИСПЛАЋЕНА ЛИЧНА ПРИМАЊА ПОСЛОДАВЦА	1063			

Група рачуна, рачун	ПОЗИЦИЈА	АОП	Напомена број	Износ	
				Текућа година	Претходна година
1	2	3	4	5	6
	С. НЕТО ДОБИТАК (1058 - 1059 - 1060 - 1061 + 1062 - 1063)	1064			
	Т. НЕТО ГУБИТАК (1059 - 1058 + 1060 + 1061 - 1062 + 1063)	1065	10	13844	1870
	I. НЕТО ДОБИТАК КОЈИ ПРИПАДА МАЊИНСКИМ УЛАГАЧИМА	1066			
	II. НЕТО ДОБИТАК КОЈИ ПРИПАДА ВЕЋИНСКОМ ВЛАСНИКУ	1067			
	III. НЕТО ГУБИТАК КОЈИ ПРИПАДА МАЊИНСКИМ УЛАГАЧИМА	1068			
	IV. НЕТО ГУБИТАК КОЈИ ПРИПАДА ВЕЋИНСКОМ ВЛАСНИКУ	1069			
	V. ЗАРАДА ПО АКЦИЈИ				
	1. Основна зарада по акцији	1070			
	2. Умањена (разводњена) зарада по акцији	1071			

у _____

Законски заступник

дана _____ 20____ године

М.П.

Образац прописан Правилником о садржини и форми образаца финансијских извештаја за привредна друштва, задруге и предузетнике ("Службени гласник РС", бр. 95/2014 и 144/2014)

Попуњава правно лице - предузетник

Матични број 08139679

Шифра делатности 3600

ПИБ 101101238

Назив JAVNO KOMUNALNO-STAMBENO PREDUZEĆE SENTA

Седиште Сента, Илије Бирчанина 2

ИЗВЕШТАЈ О ОСТАЛОМ РЕЗУЛТАТУ

за период од 01.01.2020. до 31.12.2020. године

- у хиљадама динара -

Група рачуна, рачун	ПОЗИЦИЈА	АОП	Напомена број	Износ	
				Текућа година	Претходна година
1	2	3	4	5	6
	А. НЕТО РЕЗУЛТАТ ИЗ ПОСЛОВАЊА				
	I. НЕТО ДОБИТАК (АОП 1064)	2001			
	II. НЕТО ГУБИТАК (АОП 1065)	2002		13844	1870
	Б. ОСТАЛИ СВЕОБУХВАТНИ ДОБИТАК ИЛИ ГУБИТАК				
	а) Ставке које неће бити рекласификоване у Билансу успеха у будућим периодима				
	1. Промене ревалоризације нематеријалне имовине, некретнина, постројења и опреме				
330	а) повећање ревалоризационих резерви	2003			
	б) смањење ревалоризационих резерви	2004			
	2. Актуарски добици или губици по основу планова дефинисаних примања				
331	а) добици	2005			
	б) губици	2006			
	3. Добици или губици по основу улагања у власничке инструменте капитала				
332	а) добици	2007			
	б) губици	2008			
	4. Добици или губици по основу удела у осталом свеобухватном добитку или губитку придружених друштава				
333	а) добици	2009			
	б) губици	2010			
	б) Ставке које накнадно могу бити рекласификоване у Билансу успеха у будућим периодима				
	1. Добици или губици по основу прерачуна финансијских извештаја иностраног пословања				
334	а) добици	2011			
	б) губици	2012			

Група рачуна, рачун	ПОЗИЦИЈА	АОП	Напомена број	Износ	
				Текућа година	Претходна година
1	2	3	4	5	6
335	2. Добици или губици од инструмената заштите нето улагања у инострано пословање				
	а) добиси	2013			
	б) губици	2014			
336	3. Добици или губици по основу инструмената заштите ризика (хеџинга) новчаног тока				
	а) добиси	2015			
	б) губици	2016			
337	4. Добици или губици по основу хартија од вредности расположивих за продају				
	а) добиси	2017			
	б) губици	2018			
	I. ОСТАЛИ БРУТО СВЕОБУХВАТНИ ДОБИТАК (2003 + 2005 + 2007 + 2009 + 2011 + 2013 + 2015 + 2017) - (2004 + 2006 + 2008 + 2010 + 2012 + 2014 + 2016 + 2018) ≥ 0	2019			
	II. ОСТАЛИ БРУТО СВЕОБУХВАТНИ ГУБИТАК (2004 + 2006 + 2008 + 2010 + 2012 + 2014 + 2016 + 2018) - (2003 + 2005 + 2007 + 2009 + 2011 + 2013 + 2015 + 2017) ≥ 0	2020			
	III. ПОРЕЗ НА ОСТАЛИ СВЕОБУХВАТНИ ДОБИТАК ИЛИ ГУБИТАК ПЕРИОДА	2021			
	IV. НЕТО ОСТАЛИ СВЕОБУХВАТНИ ДОБИТАК (2019 - 2020 - 2021) ≥ 0	2022			
	V. НЕТО ОСТАЛИ СВЕОБУХВАТНИ ГУБИТАК (2020 - 2019 + 2021) ≥ 0	2023			
	В. УКУПАН НЕТО СВЕОБУХВАТНИ РЕЗУЛТАТ ПЕРИОДА				
	I. УКУПАН НЕТО СВЕОБУХВАТНИ ДОБИТАК (2001 - 2002 + 2022 - 2023) ≥ 0	2024			
	II. УКУПАН НЕТО СВЕОБУХВАТНИ ГУБИТАК (2002 - 2001 + 2023 - 2022) ≥ 0	2025		13844	1870
	Г. УКУПАН НЕТО СВЕОБУХВАТНИ ДОБИТАК ИЛИ ГУБИТАК (2027 + 2028) = АОП 2024 ≥ 0 или АОП 2025 > 0	2026		0	0
	1. Приписан већинским власницима капитала	2027			
	2. Приписан власницима који немају контролу	2028			

У _____

Законски заступник

дана _____ 20____ године

М.П.

Образац прописан Правилником о садржини и форми образаца финансијских извештаја за привредна друштва, задруге и предузетнике ("Службени гласник РС", бр. 95/2014 и 144/2014)

Попуњава правно лице - предузетник

Матични број 08139679

Шифра делатности 3600

ПИБ 101101238

Назив JAVNO KOMUNALNO-STAMBENO PREDUZEĆE SENTA

Седиште Сента, Илије Бирчанина 2

ИЗВЕШТАЈ О ТОКОВИМА ГОТОВИНЕ

за период од 01.01.2020. до 31.12.2020. године

- у хиљадама динара -

Позиција	АОП	Износ	
		Текућа година	Претходна година
1	2	3	4
A. ТОКОВИ ГОТОВИНЕ ИЗ ПОСЛОВНИХ АКТИВНОСТИ			
I. Приливи готовине из пословних активности (1 до 3)	3001	209280	219077
1. Продаја и примљени аванси	3002	191409	201055
2. Примљене камате из пословних активности	3003	44	217
3. Остали приливи из редовног пословања	3004	17827	17805
II. Одливи готовине из пословних активности (1 до 5)	3005	207926	209202
1. Исплате добављачима и дати аванси	3006	70953	85845
2. Зараде, накнаде зарада и остали лични расходи	3007	112570	105338
3. Плаћене камате	3008	6	2
4. Порез на добитак	3009	263	
5. Одливи по основу осталих јавних прихода	3010	24134	18017
III. Нето прилив готовине из пословних активности (I-II)	3011	1354	9875
IV. Нето одлив готовине из пословних активности (II-I)	3012		
B. ТОКОВИ ГОТОВИНЕ ИЗ АКТИВНОСТИ ИНВЕСТИРАЊА			
I. Приливи готовине из активности инвестирања (1 до 5)	3013	0	2106
1. Продаја акција и удела (нето приливи)	3014		
2. Продаја нематеријалне имовине, некретнина, постројења, опреме и биолошких средстава	3015		2106
3. Остали финансијски пласмани (нето приливи)	3016		
4. Примљене камате из активности инвестирања	3017		
5. Примљене дивиденде	3018		
II. Одливи готовине из активности инвестирања (1 до 3)	3019	7256	7704
1. Куповина акција и удела (нето одливи)	3020		
2. Куповина нематеријалне имовине, некретнина, постројења, опреме и биолошких средстава	3021	7256	7704
3. Остали финансијски пласмани (нето одливи)	3022		
III. Нето прилив готовине из активности инвестирања (I-II)	3023		
IV. Нето одлив готовине из активности инвестирања (II-I)	3024	7256	5598

Позиција	АОП	Износ	
		Текућа година	Претходна година
1	2	3	4
В. ТОКОВИ ГОТОВИНЕ ИЗ АКТИВНОСТИ ФИНАНСИРАЊА	3025	0	0
I. Приливи готовине из активности финансирања (1 до 5)			
1. Увећање основног капитала	3026		
2. Дугорочни кредити (нето приливи)	3027		
3. Краткорочни кредити (нето приливи)	3028		
4. Остале дугорочне обавезе	3029		
5. Остале краткорочне обавезе	3030		
II. Одливи готовине из активности финансирања (1 до 6)	3031	0	0
1. Откуп сопствених акција и удела	3032		
2. Дугорочни кредити (одливи)	3033		
3. Краткорочни кредити (одливи)	3034		
4. Остале обавезе (одливи)	3035		
5. Финансијски лизинг	3036		
6. Исплаћене дивиденде	3037		
III. Нето прилив готовине из активности финансирања (I-II)	3038		
IV. Нето одлив готовине из активности финансирања (II-I)	3039		
Г. СВЕГА ПРИЛИВ ГОТОВИНЕ (3001 + 3013 + 3025)	3040	209280	221183
Д. СВЕГА ОДЛИВ ГОТОВИНЕ (3005 + 3019 + 3031)	3041	215182	216906
Ђ. НЕТО ПРИЛИВ ГОТОВИНЕ (3040 - 3041)	3042		4277
Е. НЕТО ОДЛИВ ГОТОВИНЕ (3041 - 3040)	3043	5902	
Ж. ГОТОВИНА НА ПОЧЕТКУ ОБРАЧУНСКОГ ПЕРИОДА	3044	9381	5104
З. ПОЗИТИВНЕ КУРСНЕ РАЗЛИКЕ ПО ОСНОВУ ПРЕРАЧУНА ГОТОВИНЕ	3045		
И. НЕГАТИВНЕ КУРСНЕ РАЗЛИКЕ ПО ОСНОВУ ПРЕРАЧУНА ГОТОВИНЕ	3046		
Ј. ГОТОВИНА НА КРАЈУ ОБРАЧУНСКОГ ПЕРИОДА (3042 - 3043 + 3044 + 3045 - 3046)	3047	3479	9381

У _____

Законски заступник

дана _____ 20____ године

М.П.

Образац прописан Правилником о садржини и форми образаца финансијских извештаја за привредна друштва, задруге и предузетнике ("Службени гласник РС", бр. 95/2014 и 144/2014)

Попуњава правно лице - предузетник

Матични број 08139679

Шифра делатности 3600

ПИБ 101101238

Назив JAVNO KOMUNALNO-STAMBENO PREDUZEĆE SENTA

Седиште Сента, Илије Бирчанина 2

ИЗВЕШТАЈ О ПРОМЕНАМА НА КАПИТАЛУ

за период од 01.01.2020. до 31.12.2020. године

- у хиљадама динара -

Редни број	ОПИС	Компоненте капитала					
		30		31		32	
		АОП	Основни капитал	АОП	Уписани а неуплаћени капитал	АОП	Резерве
1	2	3	4	5			
1	Почетно стање претходне године на дан 01.01. ____						
	а) дуговни салдо рачуна	4001		4019		4037	
	б) потражни салдо рачуна	4002	192467	4020		4038	144360
2	Исправка материјално значајних грешака и промена рачуноводствених политика						
	а) исправке на дуговној страни рачуна	4003		4021		4039	
	б) Исправке на потражној страни рачуна	4004		4022		4040	
3	Кориговано почетно стање претходне године на дан 01.01. ____						
	а) кориговани дуговни салдо рачуна (1а + 2а - 2б) ≥ 0	4005		4023		4041	
	б) кориговани потражни салдо рачуна (1б - 2а + 2б) ≥ 0	4006	192467	4024		4042	144360
4	Промене у претходној ____ години						
	а) промет на дуговној страни рачуна	4007		4025		4043	54975
	б) промет на потражној страни рачуна	4008		4026		4044	
5	Стање на крају претходне године 31.12. ____						
	а) дуговни салдо рачуна (3а + 4а - 4б) ≥ 0	4009		4027		4045	
	б) потражни салдо рачуна (3б - 4а + 4б) ≥ 0	4010	192467	4028		4046	89385
6	Исправка материјално значајних грешака и промена рачуноводствених политика						
	а) исправке на дуговној страни рачуна	4011		4029		4047	
	б) исправке на потражној страни рачуна	4012		4030		4048	
7	Кориговано почетно стање текуће година на дан 01.01. ____						
	а) кориговани дуговни салдо рачуна (5а + 6а - 6б) ≥ 0	4013		4031		4049	
	б) кориговани потражни салдо рачуна (5б - 6а + 6б) ≥ 0	4014	192467	4032		4050	89385

Редни број	ОПИС	Компоненте капитала					
		АОП	30	АОП	31	АОП	32
			Основни капитал		Уписани а неуплаћени капитал		Резерве
1	2		3		4		5
	Промене у текућој _____ години						
8	а) промет на дуговној страни рачуна	4015		4033		4051	
	б) промет на потражној страни рачуна	4016		4034		4052	
	Стање на крају текуће године 31.12. _____						
9	а) дуговни салдо рачуна (7а + 8а - 8б) ≥ 0	4017		4035		4053	
	б) потражни салдо рачуна (7б - 8а + 8б) ≥ 0	4018	192467	4036		4054	89385

Редни Број	ОПИС	Компоненте капитала					
		АОП	35	АОП	047 и 237	АОП	34
			Губитак		Откупљене сопствене акције		Нераспоређени добитак
1	2		6		7		8
1	Почетно стање претходне године на дан 01.01.____						
	а) дуговни салдо рачуна	4055	15395	4073		4091	
	б) потражни салдо рачуна	4056		4074		4092	
2	Исправка материјално значајних грешака и промена рачуноводствених политика						
	а) исправке на дуговној страни рачуна	4057	29171	4075		4093	
	б) исправке на потражној страни рачуна	4058		4076		4094	
3	Кориговано почетно стање претходне године на дан 01.01. ____						
	а) кориговани дуговни салдо рачуна (1а + 2а - 2б) ≥ 0	4059	44566	4077		4095	
	б) кориговани потражни салдо рачуна (1б - 2а + 2б) ≥ 0	4060		4078		4096	
4	Промене у претходној ____ години						
	а) промет на дуговној страни рачуна	4061		4079		4097	
	б) промет на потражној страни рачуна	4062	42696	4080		4098	
5	Стање на крају претходне године 31.12.____						
	а) дуговни салдо рачуна (3а + 4а - 4б) ≥ 0	4063	1870	4081		4099	
	б) потражни салдо рачуна (3б - 4а + 4б) ≥ 0	4064		4082		4100	
6	Исправка материјално значајних грешака и промена рачуноводствених политика						
	а) исправке на дуговној страни рачуна	4065		4083		4101	
	б) исправке на потражној страни рачуна	4066		4084		4102	
7	Кориговано почетно стање текуће године на дан 01.01. ____						
	а) кориговани дуговни салдо рачуна (5а + 6а - 6б) ≥ 0	4067	1870	4085		4103	
	б) кориговани потражни салдо рачуна (5б - 6а + 6б) ≥ 0	4068		4086		4104	

Редни Број	ОПИС	Компоненте капитала					
		АОП	35	АОП	047 и 237	АОП	34
			Губитак		Откупљене сопствене акције		Нераспоређени добитак
1	2		6		7		8
	Промене у текућој _____ години						
8	а) промет на дуговој страни рачуна	4069	13844	4087		4105	
	б) промет на потражној страни рачуна	4070		4088		4106	
	Стање на крају текуће године 31.12. _____						
9	а) дуговни салдо рачуна (7а + 8а - 8б) ≥ 0	4071	15714	4089		4107	
	б) потражни салдо рачуна (7б - 8а + 8б) ≥ 0	4072		4090		4108	

Редни број	ОПИС	Компоненте осталог резултата					
		АОП	330	АОП	331	АОП	332
			Ревалоризационе резерве		Актуарски добици или губици		Добици или губици по основу улагања у власничке инструменте капитала
1	2		9		10		11
1	Почетно стање претходне године на дан 01.01. ____						
	а) дуговни салдо рачуна	4109		4127		4145	
	б) потражни салдо рачуна	4110		4128		4146	
2	Исправка материјално значајних грешака и промена рачуноводствених политика						
	а) исправке на дуговној страни рачуна	4111		4129		4147	
	б) исправке на потражној страни рачуна	4112		4130		4148	
3	Кориговано почетно стање претходне године на дан 01.01. ____						
	а) кориговани дуговни салдо рачуна ($1a + 2a - 2б) \geq 0$	4113		4131		4149	
	б) кориговани потражни салдо рачуна ($1б - 2a + 2б) \geq 0$	4114		4132		4150	
4	Промене у претходној ____ години						
	а) промет на дуговној страни рачуна	4115		4133		4151	
	б) промет на потражној страни рачуна	4116		4134		4152	
5	Стање на крају претходне године 31.12. ____						
	а) дуговни салдо рачуна ($3a + 4a - 4б) \geq 0$	4117		4135		4153	
	б) потражни салдо рачуна ($3б - 4a + 4б) \geq 0$	4118		4136		4154	
6	Исправка материјално значајних грешака и промена рачуноводствених политика						
	а) исправке на дуговној страни рачуна	4119		4137		4155	
	б) исправке на потражној страни рачуна	4120		4138		4156	
7	Кориговано почетно стање текуће године на дан 01.01. ____						
	а) кориговани дуговни салдо рачуна ($5a + 6a - 6б) \geq 0$	4121		4139		4157	
	б) кориговани потражни салдо рачуна ($5б - 6a + 6б) \geq 0$	4122		4140		4158	

Редни број	ОПИС	Компоненте осталог резултата					
		АОП	330	АОП	331	АОП	332
			Ревалоризационе резерве		Актуарски добици или губици		Добици или губици по основу улагања у власничке инструменте капитала
1	2		9		10		11
	Промене у текућој _____ години						
8	а) промет на дуговој страни рачуна	4123		4141		4159	
	б) промет на потражној страни рачуна	4124		4142		4160	
	Стање на крају текуће године 31.12. _____						
9	а) дуговни салдо рачуна (7а + 8а - 86) ≥ 0	4125		4143		4161	
	б) потражни салдо рачуна (7б - 8а + 86) ≥ 0	4126		4144		4162	

Редни број	ОПИС	Компоненте осталог резултата					
		АОП	333	АОП	334 и 335	АОП	336
			Добици или губици по основу удела у осталом добитку или губитку придружених друштава		Добици или губици по основу иностраног пословања и прерачуна финансијских извештаја		Добици или губици по основу хеџинга новчаног тока
1	2		12		13		14
1	Почетно стање претходне године на дан 01.01. ____						
	а) дуговни салдо рачуна	4163		4181		4199	
	б) потражни салдо рачуна	4164		4182		4200	
2	Исправка материјално значајних грешака и промена рачуноводствених политика						
	а) исправке на дуговној страни рачуна	4165		4183		4201	
	б) исправке на потражној страни рачуна	4166		4184		4202	
3	Кориговано почетно стање претходне године на дан 01.01. ____						
	а) кориговани дуговни салдо рачуна $(1a + 2a - 2б) \geq 0$	4167		4185		4203	
	б) кориговани потражни салдо рачуна $(1б - 2a + 2б) \geq 0$	4168		4186		4204	
4	Промене у претходној ____ години						
	а) промет на дуговној страни рачуна	4169		4187		4205	
	б) промет на потражној страни рачуна	4170		4188		4206	
5	Стање на крају претходне године 31.12. ____						
	а) дуговни салдо рачуна $(3a + 4a - 4б) \geq 0$	4171		4189		4207	
	б) потражни салдо рачуна $(3б - 4a + 4б) \geq 0$	4172		4190		4208	
6	Исправка материјално значајних грешака и промена рачуноводствених политика						
	а) исправке на дуговној страни рачуна	4173		4191		4209	
	б) исправке на потражној страни рачуна	4174		4192		4210	
7	Кориговано почетно стање текуће године на дан 01.01. ____						
	а) кориговани дуговни салдо рачуна $(5a + 6a - 6б) \geq 0$	4175		4193		4211	
	б) кориговани потражни салдо рачуна $(5б - 6a + 6б) \geq 0$	4176		4194		4212	

Редни број	ОПИС	Компоненте осталог резултата					
		АОП	333	АОП	334 и 335	АОП	336
			Добици или губици по основу удела у осталом добитку или губитку придружених друштава		Добици или губици по основу иностраног пословања и прерачуна финансијских извештаја		Добици или губици по основу хеџинга новчаног тока
1	2		12		13		14
8	Промене у текућој _____ години						
	а) промет на дуговној страни рачуна	4177		4195		4213	
	б) промет на потражној страни рачуна	4178		4196		4214	
9	Стање на крају текуће године 31.12. _____						
	а) дуговни салдо рачуна (7а + 8а - 8б) ≥ 0	4179		4197		4215	
	б) потражни салдо рачуна (7б - 8а + 8б) ≥ 0	4180		4198		4216	

Ре дни број	ОПИС	Компоненте осталог резултата		Укупан капитал [Σ (ред 16 кол 3 до кол 15) - Σ (ред 1а кол 3 до кол 15)] ≥ 0	Губитак изнад капитала [Σ (ред 1а кол 3 до кол 15) - Σ (ред 16 кол 3 до кол 15)] ≥ 0		
		АОП	337			АОП	
			Добици или губици по основу ХОВ расположивих за продају				
1	2		15		16		17
1	Почетно стање претходне године на дан 01.01._____						
	а) дуговни салдо рачуна	4217		4235	321432	4244	
	б) потражни салдо рачуна	4218					
2	Исправка материјално значајних грешака и промена рачуноводствених политика						
	а) исправке на дуговној страни рачуна	4219		4236	29171	4245	
	б) исправке на потражној страни рачуна	4220					
3	Кориговано почетно стање претходне године на дан 01.01._____						
	а) кориговани дуговни салдо рачуна ($1a + 2a - 2б) \geq 0$	4221		4237	292261	4246	
	б) кориговани потражни салдо рачуна ($16 - 2a + 2б) \geq 0$	4222					
4	Промене у претходној _____ години						
	а) промет на дуговној страни рачуна	4223		4238	12279	4247	
	б) промет на потражној страни рачуна	4224					
5	Стање на крају претходне године 31.12._____						
	а) дуговни салдо рачуна ($3a + 4a - 4б) \geq 0$	4225		4239	279982	4248	
	б) потражни салдо рачуна ($3б - 4a + 4б) \geq 0$	4226					
6	Исправка материјално значајних грешака и промена рачуноводствених политика						
	а) исправке на дуговној страни рачуна	4227		4240		4249	
	б) исправке на потражној страни рачуна	4228					
7	Кориговано почетно стање текуће године на дан 01.01._____						
	а) кориговани дуговни салдо рачуна ($5a + 6a - 6б) \geq 0$	4229		4241	279982	4250	
	б) кориговани потражни салдо рачуна ($5б - 6a + 6б) \geq 0$	4230					

Ре дни број	ОПИС	Компоненте осталог резултата		АОП	Укупан капитал [Σ (ред 16 кол 3 до кол 15) - Σ (ред 1а кол 3 до кол 15)] ≥ 0	АОП	Губитак изнад капитала [Σ (ред 1а кол 3 до кол 15) - Σ (ред 16 кол 3 до кол 15)] ≥ 0
		АОП	337				
			Добици или губици по основу ХОВ расположивих за продају				
1	2		15		16		17
	Промене у текућој _____ години						
8	а) промет на дуговној страни рачуна	4231		4242	13844	4251	
	б) промет на потражној страни рачуна	4232					
	Стање на крају текуће године 31.12. _____						
9	а) дуговни салдо рачуна (7а + 8а - 8б) ≥ 0	4233		4243	266138	4252	
	б) потражни салдо рачуна (7б - 8а + 8б) ≥ 0	4234					

У _____

Законски заступник

дана _____ 20 _____ године

М.П.

Образац прописан Правилником о садржини и форми образаца финансијских извештаја за привредна друштва, задруге и предузетнике ("Службени гласник РС", бр. 95/2014 и 144/2014)



JKSP "SENTA", SENTA
NAPOMENE UZ
FINANSIJSKE IZVEŠTAJE ZA 2020. GODINU



1. OSNOVNI PODACI O PREDUZEĆU

Javno komunalno - stambeno preduzeće "SENTA", Senta (u daljem tekstu JKSP "SENTA", Senta ili Preduzeće), se bavi komunalnim uslugama i to:

- vodosnabdevanje
- odvođenje otpadnih voda
- iznošenje i deponovanje smeća
- održavanje pijace i vašara
- održavanje zelenih površina
- čišćenje javnih površina
- održavanje groblja sa sahranjivanjem
- održavanje i upravljanje javnih parkirališta
- održavanje puteva
- poljočuvarska služba

JKSP "Senta", Senta (matični broj: 08139679), je upisano u Registar privrednih subjekata kod Agencije za privredne registre po rešenju broj 18747/2005 od 28. jula 2005. godine.

JKSP "Senta", Senta, je na osnovu zakonom utvrđenih kriterijuma za razvrstavanje, razvrstano u malo preduzeća.

Sedište Preduzeća je u Senti, u ulici Ilije Birčanina broj 2.

Organi Preduzeća su: direktor i nadzorni odbor.

Prosečan broj zaposlenih u toku 2020. godine bio je 120 (u 2019 godini 120).

2. OSNOVE ZA SASTAVLJANJE I PREZENTACIJU FINANSIJSKIH IZVEŠTAJA I RAČUNOVODSTVENI METODI

Finansijski izveštaji

Finansijski izveštaji Privrednog društva uključuju bilans stanja na dan 31. decembra 2020. godine, bilans uspeha, izveštaj o promenama na kapitalu i izveštaj o tokovima gotovine za godinu koja se završava na taj dan, kao i pregled značajnih računovodstvenih politika i procena, te napomene uz finansijske izveštaje.



2.1. Osnove za sastavljanje finansijskih izveštaja

Priloženi finansijski izveštaji Društva za 2020 godinu su sastavljeni u skladu sa važećim računovodstvenim propisima u Republici Srbiji zasnovanim na Zakonu o računovodstvu ("Sl. glasnik RS", br. 62/2013).

Finansijski izveštaji za 2020. godinu sastavljeni su u skladu sa Zakonom o računovodstvu i podzakonskim aktima donetim na osnovu Zakona. Društvo prilikom sastavljanja finansijskih izveštaja za 2018. godinu primenjuje Međunarodni standard finansijskog izveštavanja (MSFI za MSP) za male i srednje entitete.

Rešenjem o utvrđivanju prevoda Međunarodnog standarda finansijskog izveštavanja za mala i srednja pravna lica (MSFI za MSP) ("Sl. glasnik RS", br. 117/2013), utvrđen je i objavljen prevod Međunarodnog standarda finansijskog izveštavanja za mala i srednja pravna lica. Prelaznim odredbama Zakona o računovodstvu MSFI za MSP počće da se primenjuju od finansijskih izveštaja koji se sastavljaju na dan 31. decembra 2014. godine.

Finansijski izveštaji su prikazani u formatu propisanom Pravilnikom o sadržini i formi obrazaca finansijskih izveštaja za privredna društva, zadruge i preduzetnike ("Sl. glasnik RS", br. 95/2014 i 144/2014). Ovim pravilnikom pravno su definisani obrasci finansijskih izveštaja i sadržina pozicija u obrascima, kao i minimum sadržaja napomena uz te izveštaje.

Finansijski izveštaji su odobreni za objavljivanje od strane direktora

2.2. Uporedni podaci

Uporedne podatke predstavljaju finansijski izveštaji Privrednog društva na dan i za godinu koja se završila na dan 31. decembra 2019. godine, koji su bili predmet nezavisne revizije.

2.3. Preračunavanje stranih valuta

Finansijski izveštaji Privrednog društva iskazani su u hiljadama dinara (RSD). Dinar predstavlja zvaničnu izveštajnu valutu u Republici Srbiji i funkcionalnu valutu Privrednog društva.

Poslovne promene u stranoj valuti su preračunate u dinare po srednjem kursu valute utvrđenom na međubankarskom tržištu deviza, koji je važio na dan poslovne promene. Monetarne pozicije iskazane u stranoj valuti na dan bilansa stanja, preračunate su u dinare prema srednjem kursu utvrđenom na međubankarskom tržištu deviza, koji je važio na dan bilansa. Pozitivne i negativne kursne razlike nastale po osnovu izvršenih plaćanja i naplata u stranim sredstvima plaćanja u toku godine na dan bilansa iskazane su u bilansu uspeha Privrednog društva, kao prihodi/rashodi po osnovu kursnih razlika u okviru pozicije finansijskih prihoda/rashoda.

Potraživanja u koja je ugrađena valutna klauzula preračunata su u dinare po srednjem kursu valute koji je važio na dan bilansa. Pozitivni i negativni efekti nastali po ovom osnovu iskazani su u bilansu uspeha Privrednog društva, kao prihodi/rashodi po osnovu efekata ugovorene zaštite od rizika u okviru kategorije ostalih prihoda/rashoda.

2.4. Primena pretpostavke stalnosti poslovanja

Finansijski izveštaji su sastavljeni pod pretpostavkom stalnosti poslovanja Privrednog društva, tj. pod pretpostavkom da će ono nastaviti da posluje tokom neograničenog vremenskog perioda u doglednoj budućnosti.



3. PREGLED ZNAČAJNIH RAČUNOVODSTVENIH POLITIKA

3.1. Prihodi od prodaje

Prihodi od prodaje robe prikazani su po fakturnoj vrednosti, umanjenoj za date popuste iskazane u fakturi, povraćaj robe, kao i porez na dodatu vrednost.

Prihodi od pružanja usluga su priznati u obračunskom periodu srazmerno stepenu dovršenosti pruženih usluga i prikazani su po fakturnoj vrednosti umanjenoj za porez na dodatu vrednost.

3.2. Rashodi materijala i robe

Rashodi materijala obuhvataju rashode ostalog materijala, rezervnih delova, goriva i energije. Rashodi se takođe odnose i na nabavnu vrednost prodate robe.

Priznavanje rashoda vrši se istovremeno sa priznavanjem prihoda radi kojih su ti rashodi nastali (princip uzročnosti prihoda i rashoda). Svi rashodi priznaju se nezavisno od plaćanja.

3.3. Troškovi pozajmljivanja

Troškovi pozajmljivanja su kamate i drugi troškovi koji nastaju u Preduzeću u vezi sa pozajmljivanjem finansijskih sredstava.

Troškovi pozajmljivanja priznaju se kao rashod u periodu u kojem su nastali, bez obzira na to kako se pozajmljena sredstva koriste.

3.4. Nematerijalna ulaganja

Nematerijalna ulaganja obuhvataju nematerijalna sredstva sa ograničenim i neograničenim vekom upotrebe, kao što su:

- ulaganja u koncesije, patente i licence;
- programi za računare i
- nematerijalna ulaganja u pripremi.

U trenutku nabavke nematerijalna ulaganja se početno vrednuju po trošku nabavke, odnosno po nabavnoj vrednosti ili po ceni koštanja. U nabavnu vrednost nematerijalnih sredstava uključuje se neto fakturna cena dobavljača, svi direktni zavisni troškovi nabavke i dažbine koji se mogu direktno pripisati pripremi sredstva za nameravanu upotrebu.

Nakon početnog priznavanja nematerijalna ulaganja vrednuju se po nabavnoj vrednosti umanjenoj za ispravku vrednosti i eventualni gubitak od obezvređenja koje se utvrđuje samo u slučaju indicije da je došlo do obezvređenosti tog ulaganja.

Osnovicu za amortizaciju nematerijalnih ulaganja sa ograničenim vekom upotrebe čini trošak nabavke. Amortizacija se obračunava proporcionalnom metodom po stopi od 20%.



3.5. Nekretnine i oprema

Nekretnine i oprema čine grupe sredstava slične prirode za koja se očekuje da će se koristiti u periodu dužem od jedne godine i koje Preduzeće drži radi upotrebe u poslovanju, a to su: građevinski objekti, oprema, nekretnine i oprema u pripremi i avansi za navedena sredstva.

Preduzeća iskazuje stavku na poziciji nekretnine i oprema ukoliko ona ispunjava dva kriterijuma: da će buduća ekonomska korist povezana sa tim sredstvima priticati u Preduzeće i ako se pojedinačna nabavna vrednost u momentu nabavke može pouzdano utvrditi.

U trenutku nabavke nekretnine i oprema se početno vrednuju po trošku nabavke, odnosno po nabavnoj vrednosti ili po ceni koštanja.

U nabavnu vrednost nekretnina i opreme uključuje se neto fakturna cena dobavljača, svi direktni zavisni troškovi nabavke i dažbine koji su nastali prilikom nabavke, odnosno dovođenja u stanje funkcionalne pripravnosti. U nabavnu vrednost nekretnina, postrojenja i opreme uključuju se i troškovi kamata na kredite koji su nastali po osnovu izgradnje ili nabavke tih sredstava. Kamata na kredite za nabavku nekretnina, postrojenja i opreme knjiže se na teret nabavljenih sredstava iz tih kredita do visine plaćenih rashoda u periodu do završetka aktiviranja sredstva.

Naknadni izdaci za nekretnine i opremu nastaju po osnovu dogradnje sredstva, zamene delova i njihovog servisiranja. Svi ostali naknadno nastali izdaci priznaju se kao rashod u period u kojem su nastali.

Nakon početnog priznavanja nekretnine i oprema vrednuju se po svom trošku nabavke, umanjenom za ukupan iznos obračunate amortizacije i ukupne akumulirane gubitke zbog obezvređenja.

Osnovicu za amortizaciju nekretnina i opreme čini nabavna vrednost. Obračun amortizacije počinje kada je sredstvo raspoloživo za korišćenje, dok se sa obračunom amortizacije prestaje kada je sadašnja vrednost jednaka nuli, odnosno ostatku vrednosti, kada je sredstvo rashodovano ili prodato, ili kad se reklasifikuje u stalno sredstvo koje se drži za prodaju.

Amortizacija nekretnina i opreme vrši se za svako posebno sredstvo primenom metode proporcionalnog otpisivanja, s ciljem da se sredstva u potpunosti otpišu u toku njihovog korisnog veka trajanja, primenom sledećih amortizacionih stopa:

	Stopa amortizacije (%)
1. NEKRETNINE (GRAĐEVINSKI OBJEKTI)	1,43
2. OPREMA	
II - vek trajanja 20 godina	5
III - vek trajanja 15 godina	6,67
IV - vek trajanja 10 godina	10
V - vek trajanja 5 godina	20

Dobitak koji nastane prilikom prodaje osnovnih sredstava knjiži se u korist ostalih prihoda, a gubitak nastao prilikom otuđivanja osnovnih sredstava knjiži se na teret ostalih rashoda.



3.6. Investicione nekretnine

Investicione nekretnine Preduzeća su nekretnine koje JKSP "SENTA", Senta, kao vlasnik drži radi ostvarivanja zarade od izdavanja u zakup ili radi uvećanja vrednosti kapitala ili radi i jednog i drugog, a ne radi upotrebe za svoje potrebe ili za prodaju u okviru redovnog poslovanja.

Nakon početnog priznavanja investicione nekretnine se procenjuju se metodom nabavne vrednosti umanjenoj za ukupan iznos ispravke vrednosti po osnovu amortizacije i po osnovu eventualnog obezvređenja.

Naknadni izdaci povećavaju vrednost investicione nekretnine ako je verovatno da će prilivi budućih ekonomskih koristi biti veći od procenjene stope prinosa te investicione nekretnine. Svi ostli naknadno nastali izdaci priznaju se kao rashod u periodu u kome su nastali.

3.7. Zalihe

Zalihe materijala, rezervnih delova, inventara i robe procenjuju se po nabavnoj vrednosti. Nabavnu vrednost čine neto faktorna vrednost i zavisni troškovi nabavke. Pod zavisnim troškovima nabavke podrazumevaju se svi direktni troškovi u postupku nabavke do uskladištenja, uključujući i pripadajuće troškove sopstvenog transporta, utovara i istovara do nivoa tržišne cene takve usluge.

Zalihe se evidentiraju po stvarnim nabavnim cenama, a obračun izlaza sa zaliha vrši se po metodi ponderisane prosečne cene.

Roba na zalihama u skladištu vodi se po prodajnoj ceni ili po nabavnoj ceni, s tim da se izlaz robe na rashode iskazuje po nabavnoj ceni.

Sitan inventar se otpisuje u celosti prilikom stavljanja u upotrebu.

3.8. Potraživanja po osnovu prodaje

Potraživanja po osnovu prodaje obuhvataju sva potraživanja za isporučenu robu, izvršene usluge i korišćenje imovine Preduzeća. Potraživanja se evidentiraju po faktornoj vrednosti.

Ispravka vrednosti potraživanja po osnovu prodaje izvršena je na osnovu računovodstvene politike Preduzeća.

Direktan otpis potraživanja od kupaca na teret rashoda perioda se vrši ukoliko je nenaplativost izvesna i dokumentovana – preduzeće nije uspelo sudskim putem da izvrši njihovu naplatu i potraživanje je prethodno bilo uključeno u prihode preduzeća. Odluku o otpisu potraživanja od kupaca na osnovu procene Komisija za popis potraživanja i kratkoročnih plasmana donosi Nadzorni odbor preduzeća.

Indirektan otpis odnosno ispravka vrednosti potraživanja od kupaca na teret rashoda perioda preko računa ispravke vrednosti se vrši preko godinu dana od dana isteka roka za naplatu.



3.9. Preračunavanje stranih sredstava plaćanja i računovodstveni tretman kursnih razlika

Sva sredstva odnosno potraživanja i obaveze u stranim sredstvima plaćanja preračunavaju se u njihovu dinarsku protivvrednost po srednjem kursu na dan bilansa. Transakcije u stranoj valuti su iskazane u dinarima po srednjem kursu važećem na dan transakcije.

Pozitivne i negativne kursne razlike nastale preračunavanjem potraživanja i obaveza u stranim sredstvima plaćanja u njihovu dinarsku protivvrednost na dan bilansiranja iskazane su u bilansu uspeha kao deo finansijskih prihoda i rashoda.

Pozitivne i negativne kursne razlike nastale po izvršenim deviznim transakcijama u toku godine iskazuju se u bilansu uspeha kao finansijski prihodi i rashodi.

Kursevi primenjeni na dan bilansiranja bili su sledeći:

		31. decembar 2020.	31. decembar 2019.
EUR	1	117,58	117,59

3.10. Obračunati efekti ugovorene valutne klauzule

Obračunati efekti valutne klauzule, ugovorene revalorizacije i drugi oblici zaštite potraživanja i obaveza u dinarima iskazuju se kao finansijski prihodi i rashodi u bilansu uspeha.

3.11. Državna davanja

Državno davanje je pomoć države u obliku prenosa resursa Društvu po osnovu ispunjenih izvesnih uslova u prošlosti ili budućnosti koji se odnose na poslovne aktivnosti Društva.

Društvo treba da priznaje državna davanja na sledeći način:

- davanja koja ne nameću Društvu uslove u vezi sa određenim budućim rezultatima se priznaju kao prihod prilikom priznavanja potraživanja po osnovu davanja;
- davanja koja nameću Društvu uslove u vezi sa određenim budućim rezultatima se priznaju kao prihod samo kada se ispune uslovi u vezi sa rezultatima; Do priznavanja uslova takva davanja se priznaju kao odloženi prihod;
- davanja dobijena pre ispunjavanja kriterijuma priznavanja se priznaju kao obaveza.

Društvo treba da odmerava davanja po fer vrednosti dobijenog ili potraživanog sredstva.



3.12. Porez na dobitak

Oporezivanje se vrši u skladu sa Zakonom o porezu na dobit. Preduzeće samostalno utvrđuje porez na dobitak za tekuću godinu, osim u izuzetnim slučajevima kada poresku obavezu i mesečnu akontaciju utvrđuje poreski organ. Stopa poreza na dobitak za 2020. godinu je 15% i plaća se na oporezivi dobitak iskazan u poreskom bilansu. Osnovica poreza na dobitak iskazana u poreskom bilansu uključuje dobitak iskazan u bilansu uspeha, korigovan u skladu sa Zakonom o porezu na dobit Republike Srbije. Ove korekcije uključuju uglavnom korekcije za rashode koji ne umanjuju poresku osnovicu i povećanje za kapitalne dobitke.

Zakon o porezu na dobit ne dozvoljava da se poreski gubici tekućeg perioda koriste kao povraćaj plaćenih poreza u određenom periodu. Međutim, gubitak tekuće godine može se preneti na račun dobitka utvrđenog godišnjim poreskim bilansom u budućim periodima, ali ne duže od 5 godina.

3.13. Odloženi porez

Ukupan iznos poreza na dobitak sastoji se od tekućeg poreza na dobitak iskazanog u Poreskom bilansu i odloženog poreza na dobitak. Odloženi porezi se obračunavaju i priznaju, po metodi obaveza na sve privremene razlike između vrednosti sredstava i obaveza u finansijskim izveštajima i njihove vrednosti za svrhe oporezivanja, na dan bilansa stanja.

Odložena poreska sredstva priznaju se na sve privremene razlike koje se priznaju za poreske svrhe, bez obzira da je nivo očekivanog budućeg oporezivog dobitka dovoljan da se sve privremene razlike po osnovu poreskih olakšica mogu iskoristiti.

Odložena poreska sredstva i obaveze izračunavaju se primenom poreske stope za koju se očekuje da će biti efektivna u godini ostvarenja poreskih olakšica, odnosno plaćanja odloženih poreskih obaveza, a na bazi zvaničnih poreskih stopa na dan ili nakon datuma bilansa stanja.

3.14. Porez na dodatu vrednost

Porez na dodatu vrednost je po svom ekonomskom učinku porez na opštu potrošnju i spada u vrstu poreza na promet. To je poseban oblik poreza koji se plaća u svim fazama proizvodnog i prometnog ciklusa, tako što se u svakoj fazi oporezuje samo iznos dodate vrednosti koja je ostvarena u svakoj fazi proizvodno-prometnog ciklusa.

Obaveze za porez na dodatu vrednost, obuhvataju obaveze nastale po osnovu obračunatog poreza na dodatu vrednost i to po osnovu obaveza za porez na dodatu vrednost po izdatim fakturama, primljenim avansima, po osnovu sopstvene potrošnje i po drugim obavezama, po opštoj stopi (20%) i po posebnoj stopi (10%), i obaveze po osnovu razlike obračunatog poreza na dodatu vrednost i prethodnog poreza.



4.3. Ostali poslovni prihodi

Ostali poslovni prihodi odnose se na:

		U hiljadama RSD	
kto.	Naziv konta	2020.	2019.
64011	Prihodi od subvencija	1.390	2.000
6402	Prihodi od dotacije - javni rad	432	596
64033	Prihodi od donacije - pošumljavanje	0	247
6410	Prihodi od uslovljenih donacija -kante	3.397	0
6502	Prihodi od zakupnina	11.396	12.073
	Ostali poslovni prihodi UKUPNO	16.615	14.916

Ostali poslovni prihodi su veći u odnosu na prethodnu godinu za 1.699 hilj.dinara, U 2020. godini dobili smo subvencije od Opština Senta za izradu elaborata za podzemne vode za naseljena mesta i kante i kontejnere za smeće.

5. POSLOVNI RASHODI

5.1. Nabavna vrednost prodate robe

kto	Naziv konta	2020.	2019.
5011	Nabavna vrednost prodate robe - pogrebna oprema	4.102	4.825



5.2. Troškovi materijala

Troškovi materijala odnose se na:

		U hiljadama RSD	
kto	Naziv konta	2020.	2019.
5110	Troškovi potrošnog materijala	4.705	5.723
5140	Troškovi rezervnih delova	2.340	2.138
5152	Troškovi autoguma	599	532
5150	Troškovi sitnog inventara	394	361
5127	Troškovi HTZ opreme	516	645
5122	Troškovi kancelarijskog materijala	382	520
5130	Troškovi goriva i maziva	10.113	11.288
5133	Troškovi električne energije	11.593	11.589
5135	Troškovi centralnog grejanja	1.538	1.457
5134	Troškovi utroška gasa	14	27
	Troškovi materijala UKUPNO	32.194	34.280

Kod troškova materijala primećuje se smanjenje odnosu na prethodnu godinu za 2.086 hilj.dinara, najviše kod električne energije i potrošnog materijala.



5.3. Troškovi zarada, naknada zarada i ostali lični rashodi

Troškovi zarada, naknada zarada i ostali lični rashodi odnose se na:

U hiljadama RSD

kto	Naziv konta	2020	2019
5200	Troškovi zarada i naknada zarada (bruto)	88.144	79.631
5211	Troškovi poreza i doprinosa na zarade i naknade zarada na teret poslodavca	14.676	13.624
5228	Troškovi ugovor o delu	396	111
5240	Troškovi naknada po ugovoru o privr. I povr.poslova	5.887	2.747
5260	Troškovi naknada članovima upravnog i nadzornog odbora	271	237
	Ostali lični rashodi i naknade:		
5290	- otpremnine, jub.nagrade,i pomoć	2.188	1.939
5291	- naknade troškova prevoza na rad i sa rada	981	952
5293	-naknade troškova za sl.put	28	34
	Troškovi zarada i naknada UKUPNO	112.571	99.275

Povećanje mase zarada u odnosu na prethodnu godinu je za 1,13 koji je dozvoljen.
Naknade ključnom rukovodstvu u bruto iznosu 1.659.917,44 dinara.

5.4. Troškovi amortizacije i rezervisanja

U hiljadama RSD

kto	Naziv konta	2020.	2019.
5400	Troškovi amortizacije	18.172	16.090

Amortizacija je obračunata prema utvrđenim stopama po Pravilniku o računovodstvu, proporcionalno prema procenjenom vremenu korišćenja.

5.5. Ostali poslovni rashodi

Ostali poslovni rashodi odnose se na:

U hiljadama RSD

kto	Naziv konta	2020.	2019.
531	Troškovi transportnih usluga (prevoz, pošta,telefon)	4.638	5.139
532	Troškovi održavanja (tekuće o. i investiciono održ.)	4.122	5.513
5370	Troškovi razvoja	999	0
539	Troškovi za proizvodne usluge - dole rasčlanjeno	10.062	11.103
550	Troškovi neproizvodnih usluga- dole rasčlanjeno	5.149	4.572
551	Troškovi reprezentacije	334	503
552	Troškovi premije osiguranja	1.264	973
553	Troškovi platnog prometa	507	488
554	Troškovi članarina – komore i udr.	76	83
555	Troškovi poreza - dole rasčlanjeno	1.649	1.481
559	Ostali nematerijalni troškovi	2.464	6.149
	Ostali poslovni rashodi UKUPNO	31.264	36.004



U nastavku dajemo detaljniji prikaz pojedine vrste troškova koji su značajniji po iznosu.

Kto. 539 Troškovi proizvodnih usluga - rasčlanjeno:

kto	Naziv konta	U hiljadama RSD	
		2020.	2019.
5392	Troškovi proizvodnih usluga-maš.i ručni radovi	1.256	2.038
53921	Troškovi analiza	1.727	1.769
5390	Troškovi komunalnih usluga	415	388
5391	Troškovi usluge zaštite na radu	601	335
5398	Troškovi registracije motornih vozila	951	873
539045	Troškovi ostalih proizvodnih usluga - ang.pom.radne snage	5.112	5.700
539	Troškovi proizvodnih usluga UKUPNO	10.062	11.103

Kto.550 Troškovi neproizvodnih usluga-rasčlanjeno:

kto	Naziv konta	U hiljadama RSD	
		2020.	2019.
5500	Troškovi revizije finansijskih izveštaja	200	200
5501	Troškovi advokatskih usluga	433	208
5502	Troškovi konsalting usluga	388	580
5503	Troškovi zdravstvenih usluga	464	466
5504	Usluge stručnog usavrš.seminari	312	292
5507	Usluge za izmenu postojećih prog.	1.228	1.238
55092	Ostale neproizvodne usluge- atest, provajd.nadzor,licit	694	757
5509	Ostale neproizvodne usluge – prenos novca,zanatske,akcioni plan	1.430	831
550	Troškovi neproizvodnih usluga UKUPNO	5.149	4.572



Kto.555 Troškovi poreza - dole rasčlanjeno

kto	Naziv konta	U hiljadama RSD	
		2020.	2019.
5550	Troškovi poreza na imovinu - zgrade	354	354
5551	Naknada za korišćenje - vode	222	220
55511	Naknada za korišćenje obljekata - kanalizacije	807	734
55513	Naknada za zaštitu voda	166	161
5555	Posebne naknade - zaštita životne sredine	100	12
555	Porezi UKUPNO	1.649	1.481

6. FINANSIJSKI PRIHODI

Finansijski prihodi odnose se na:

kto	Naziv konta	U hiljadama RSD	
		2020.	2019.
6623	Prihodi po osnovu zateznih kamata	44	217
66	Finansijski prihodi UKUPNO	44	217

7. FINANSIJSKI RASHODI

Finansijski rashodi odnose se na:

kto	Naziv konta	U hiljadama RSD	
		2020.	2019.
5624	Rashodi po osnovu kamata - po osnovu kupoprod.odnosa	4	2
5625	Rashodi po osnovu kamata – kamate za neblag.vrem.plać.JP	2	0
56	Finansijski rashodi UKUPNO	6	2



8. OSTALI PRIHODI

Ostali prihodi odnose se na:

kto	Naziv konta	U hiljadama RSD	
		2020.	2019.
6702	Dobici od prodaje opreme	0	1.754
6790	Prihodi od naknađenih šteta	1.330	663
6797	Naplaćene sudske takse	1.276	2.685
6799	Ostali nepomenuti prihodi	3	44
67	Ostali prihodi UKUPNO	2.609	5.146

9. OSTALI RASHODI

Ostali rashodi odnose se na:

kto	Naziv konta	U hiljadama RSD	
		2020.	2019.
5702	Gubici po osnovu rashodovanja i prodaje nematerijalnih ulaganja, nekretnina , postrojenja i opreme	95	380
574	Manjkovi	1	1
5761i5762	Rashodi po osnovu direktnog otpisa potraživanja	828	1.260
5770	Rashodi po osnovu rashodovanja zaliha materijala i robe	9	44
5791	Naknadno odobreni rabat po osnovu prodaje	0	36
5792	Kazne za privredne presteupe i prekršaji	8	3
5798	Rashod iz ranijih godine	12	36
5799	Ostali nepomenuti rashodi	1	0
5850	Obezvredenje potraživnja - građani	2.786	0
	Ostali rashodi UKUPNO	3.740	1.759

Ostali rashodi su povećani u odnosu na prethodnu godinu za 1.981 h. dinara, najviše kod obezvređenje potraživanj kod građana .



Sažeti oblik Bilansa uspeha :

		2020.	2019.
I	Poslovni prihodi	183.668	187.094
II	Poslovni rashodi	198.304	190.474
III	Poslovni dobitak	0	0
IV	Poslovni gubitak	14.636	3.380
V	Finansijski prihodi	44	217
VI	Finansijski rashodi	6	2
VII	Ostali prihodi	2.609	5.146
VIII	Ostali rashodi	3.740	1.759
IX	Gubitak iz redovnog poslovanja pre oporezivanja	15.728	0
X.	Dobitak iz redovnog poslovanja	0	222
X.	Odložene poreski rashodi-prihodi	-1.884	1.828
XI.	Poreski rashod perioda	0	263
XII.	Neto dobitak	0	0
XIII	Neto gubitak	13.844	1.870

10. PORESKE RASHOD PERIODA

Usaglašavanje računovodstvenog dobitka pre oporezivanja i tekućeg poreza prema poreskom bilansu bilo je sledeće:

	U hiljadama RSD	
	2020.	2019.
Dobitak poslovne godine /b.u/	0	0
Gubitak poslovne godine /b.u/	15.728	1.870
Rashodi koji se ne priznaju	1.859	0
Računovodstvena amortizacija	18.172	16.090
Amortizacija u poreske svrhe	17.236	14.656
Gubitak iz poreskog bilansa iz prethodnih godina	0	2.600
Porez po umanjenju	0	0
Kapitalni dobitak	0	1.754

Na osnovu PB-1 obrasca JKSP je ostvario gubitak u iznosu od 13.166 hiljada dinara.



11. NEMATERIJALNA ULAGANJA

Promene u toku godine na nematerijalnim ulaganjima bile su sledeće:

U hiljadama RSD

	Nemat.ulag. I softver	Nematerijalna ulaganja u pripremi	Ukupno
Nabavna vrednost			
Stanje 01. januara 2020	9.703	-	9.703
Nove nabavke	0	-	0
Stanje 31. decembra 2020	9.703	-	9.703
Ispravka vrednosti			
Stanje 01. januara 2020.	6.546	-	6.546
Amortizacija za 2019. godinu	1.061	-	1.061
Stanje 31. decembra 2020.	7.607	-	7.607
Sadašnja vrednost			
01. januara 2020	3.157	-	3.157
31. decembra 2020.	2.096	-	2.096

12. NEKRETNINE, OPREMA I INVESTICIONE NEKRETNINE

Promene u toku godine na nekretninama, opremi i investicionim nekretninama bile su sledeće:

U hiljadama RSD

	Zemljišta i građevinski objekti	Oprema	Nekretnine, i oprema u pripremi	Ukupno
Nabavna vrednost				
Stanje 01. januara 2020.	350.638	208.950	6.817	566.405
Nove nabavke i dati avansi	3.146	910	1.916	5.972
Otuđivanje, rashodovanje i obračun avansa	0	1.219	0	1.219
Stanje 31. decembra 2020.	353.784	208.641	8.733	571.158
Ispravka vrednosti				
Stanje 01. januara 2020.	147.445	150.801	0	298.246
Amortizacija za 2020. godinu	4.852	12.258	0	17.110
Otuđivanje i rashodovanje	0	1.123	0	1.123
Stanje 31. decembra 2020.	152.297	161.936	0	314.233
Sadašnja vrednost				
01. januara 2020.	203.193	58.149	6.817	268.159
31. decembra 2020.	201.487	46.705	8.733	256.925



13. ZALIHE

Zalihe se odnose na:

		U hiljadama RSD	
		2020.	2019.
	Zalihe:		
101	- materijal	3.670	3.376
102	- rezervni delovi	917	973
103	- alat i inventar	809	894
134	- roba	55	163
	Dati avansi:		
15	- dobavljačima u zemlji	542	546
	Zalihe UKUPNO	5.993	5.952

14. POTRAŽIVANJA

Potraživanja se odnose na:

		U hiljadama RSD	
		2020.	2019.
	Potraživanja po osnovu prodaje:		
204	- kupci u zemlji - pravna lica	25.963	23.132
204	- kupci u zemlji - fizička lica	43.136	42.895
209	Ispravka vrednosti potraživanja	32.913	31.439
	Stanje	36.186	34.588
	Druga potraživanja		
2215	- potraživanja od zaposlenih	259	262
2243	- potraživanja po osnovu preplaćenih ostalih poreza i doprinosa	0	0
2250	- potraživanja od fondova po osnovu isplaćenih naknada zaposlenima	10	0
2289	Potraživanje od drugih	0	0
	Potraživanje UKUPNO	36.455	34.850

Potraživanje kod pravnih lica i građana se povećao u odnosu na 2019g.sa 3.072 h dinara, Ispravka vrednosti potraživanja se povećavao.za 1.474 h dinara.

Na dan 31.10.2020.godine saldo kupaca je bio 24.597 hiljada dinara kojima je poslat IOS.

Od tih usaglašeno je 20.782 hilj.dinara, razlika 3.815 hilj. dinara koji nisu vratili IOS. Od toga su građani – zbirni kartoni 1.833 hilj. dinara kojima nije poslat IOS.



15. GOTOVINSKI EKVIVALENTI I GOTOVINA

Gotovinski ekvivalenti i gotovina odnose se na:

		U hiljadama RSD	
		2020.	2019.
244	Devizni poslovni račun	0	0
241	Tekući (poslovni) račun	3.479	9.381
	Gotovina UKUPNO	3.479	9.381

16. POREZ NA DODATU VREDNOST I AKTIVNA VREMENSKA RAZGRANIČENJA

Porez na dodatu vrednost i aktivna vremenska razgraničenja odnose se na:

		U hiljadama RSD	
		2020.	2019.
270	Porez na dodatu vrednost - po opštoj stopi	-	-
271	Porez na dodatu vrednost - po posebnoj stopi	-	-
280	Unapred plaćeni troškovi	1.032	1.050
	PDV i AVR UKUPNO	1.032	1.050

17. OSNOVNI KAPITAL

Osnovni kapital JKSP "SENTA", Senta, u iznosu od RSD 192.466 hiljada obuhvata državni kapital koji krajem godine po bilansu stanja iznosi 177.728 h. dinara i ostali osnovni kapital u iznosu od 14.739 h.dinara.

Državni kapital predstavlja kapital javnog preduzeća koga je osnovala jedinica lokalne samouprave - opština Senta. Državni kapital obezbeđuje se iz javnih prihoda i sa njegovim raspolaganjem odlučuje osnivač.

Upisani državni kapital u Registru privrednih subjekata kod Agencije za privredne registre na dan 31. decembra 2002. godine iznosi 177.728 hiljada dinara, po dobijenoj saglasnosti Osnivača krajem godine pokrenuće se postupak kod Agencije za privredne registre za upis sadašnjeg stanja osnovnog kapitala.

Gubitak za 2019 g. iznosi 1.870 h.dinara a za 2020 godinu 13.844 hiljada dinara.

Rezerve iznose 89.385 h.dinara.



18. DOBITAK I GUBITAK

Promene na dobitku i gubitku bile su sledeće:

U hiljadama RSD

		2020.	2019.
340	Stanje na početku godine	0	0
350	Stanje na početku godine	1.870	25.804
341	Neto dobitak perioda	0	0
351	Neto gubitak perioda	13.844	1.870
	Pokrivanje iz rezerve	0	25.804
	Stanje na kraju godine		
	Dobitak	0	0
	Gubitak	15.714	1.870



19. OBAVEZE IZ POSLOVANJA

Obaveze iz poslovanja odnose se na:

		U hiljadama RSD	
		2020.	2019.
430	Primljeni avansi	7	5
435	Obaveze prema dobavljačima u zemlji	9.183	7.568
436	Obaveze prema dobavljačima u inostranstvu	999	0
	Obaveze iz poslovanja UKUPNO	10.189	7.573

Kod obaveze iz poslovanje imamo povećanje odnosu na 2019 g.za 2.616 h dinara, od koga je ino dobavljač 999 hiljade dinara.

Nema neusaglašenih obaveza sa dobavljačima.

20. OSTALE KRATKOROČNE OBAVEZE

Ostale kratkoročne obaveze odnose se na:

		U hiljadama RSD	
		2020.	2019.
449	Ostale obaveze- trošk.stanov.	54	54
450	Obaveze za neto zarade i naknade zarada	4.666	4.155
451	Obaveze za poreze na zarade i naknade zarade - javni rad	518	467
452	Obaveze za poreze, doprinose i druge dažbine na zarade	1.453	1.312
453	Obaveze za doprinose na teret poslodavca	1.215	1.098
454	Obaveze za neto naknade zarada koje se refundiraju	6	0
455	Obaveze za poreze, i druge dažbine koje se refund.	2	0
456	Obaveze za doprinose i druge dažbine koje se refund.	1	0
460	Obaveze za kamate	0	0
465	Obaveze po osnovu ugovora o privr.poslova	283	0
463	Obaveze prema zaposlenima	9	96
469	Ostale obaveze – građ.zemljiš.i zašt.život.sredina	14.556	19.070
	Ostale kratk.obaveze UKUPNO	22.763	26.252

21. OBAVEZE PO OSNOVU POREZA NA DODATU VREDNOST I OSTALIH JAVNIH PRIHODA I PASIVNA VREMENSKA RAZGRANIČENJA

Obaveze po osnovu poreza na dodatu vrednost i ostalih javnih prihoda i pasivna vremenska razgraničenja odnose se na:

		U hiljadama RSD	
		2020	2019
47	Obaveze za porez na dodatu vrednost	695	693
489	Obaveze za doprinose koji terete troškove	287	231
490	Obračun ostalih troškova	1.091	1.355
495	Primljena donacija – kante za otpad	12.250	15.647
498	Odložene poreske obaveze po osnovu privremenih por. razlika	6.410	8.294
	Ostali javni prihodi i PVR UKUPNO	20.733	26.220



22. ODLOŽENE PORESKE OBAVEZE

Promene u toku godine na odloženim poreskim obavezama bile su sledeće:

		U hiljadama RSD	
		2020.	2019.
498	Stanje 01. januara	8.294	6.465
498	Povećanje/(smanjenje) u toku godine	-1.884	1.829
498	Stanje 31. decembra	6.410	8.294

23. VANBILANSNA AKTIVA I PASIVA

Vanbilansna aktiva i pasiva odnose se na:

		U hiljadama RSD	
		2020.	2019.
88	Obaveza za robu primljenu u komisijon	929	2.219
	Vanbilansna aktiva i pasiva UKUPNO	929	2.219

24. NAKNADNI DOGAĐAJI

Dana 16.03.2020. proglašeno vanredno stanje zbog pandemije virusa Covid-19. Negativne uticaje uzrokovao na uslugu vašara i pijaca.

25. SUDSKI SPOROVI

JKSP SENTA, SENTA vodi sporove protiv svojih dužnika ukupne vrednosti RSD 10.581 hiljada RSD. Protiv JKSP SENTE, SENTA se vodi spor radi naknade štete u iznosu od 279 hilj. dinara za jedan spor.

U Senti, 26.03.2021.

Zakonski zastupnik



JKSP "SENTA", SENTA
NAPOMENE UZ
FINANSIJSKE IZVEŠTAJE ZA 2020. GODINU



JKSP "SENTA", SENTA

Napomene uz finansijske izveštaje

1. OSNOVNI PODACI O PREDUZEĆU

Javno komunalno - stambeno preduzeće "SENTA", Senta (u daljem tekstu JKSP "SENTA", Senta ili Preduzeće), se bavi komunalnim uslugama i to:

- vodosnabdevanje
- odvođenje otpadnih voda
- iznošenje i deponovanje smeća
- održavanje pijace i vašara
- održavanje zelenih površina
- čišćenje javnih površina
- održavanje groblja sa sahranjivanjem
- održavanje i upravljanje javnih parkirališta
- održavanje puteva
- poljočuvarska služba

JKSP "Senta", Senta (matični broj: 08139679), je upisano u Registar privrednih subjekata kod Agencije za privredne registre po rešenju broj 18747/2005 od 28. jula 2005. godine.

JKSP "Senta", Senta, je na osnovu zakonom utvrđenih kriterijuma za razvrstavanje, razvrstano u malo preduzeća.

Sedište Preduzeća je u Senti, u ulici Ilije Birčanina broj 2.

Organi Preduzeća su: direktor i nadzorni odbor.

Prosečan broj zaposlenih u toku 2020. godine bio je 120 (u 2019 godini 120).

2. OSNOVE ZA SASTAVLJANJE I PREZENTACIJU FINANSIJSKIH IZVEŠTAJA I RAČUNOVODSTVENI METODI

Finansijski izveštaji

Finansijski izveštaji Privrednog društva uključuju bilans stanja na dan 31. decembra 2020. godine, bilans uspeha, izveštaj o promenama na kapitalu i izveštaj o tokovima gotovine za godinu koja se završava na taj dan, kao i pregled značajnih računovodstvenih politika i procena, te napomene uz finansijske izveštaje.



JKSP "SENTA", SENTA

Napomene uz finansijske izveštaje

2.1. Osnove za sastavljanje finansijskih izveštaja

Priloženi finansijski izveštaji Društva za 2020 godinu su sastavljeni u skladu sa važećim računovodstvenim propisima u Republici Srbiji zasnovanim na Zakonu o računovodstvu ("Sl. glasnik RS", br. 62/2013).

Finansijski izveštaji za 2020. godinu sastavljeni su u skladu sa Zakonom o računovodstvu i podzakonskim aktima donetim na osnovu Zakona. Društvo prilikom sastavljanja finansijskih izveštaja za 2018. godinu primenjuje Međunarodni standard finansijskog izveštavanja (MSFI za MSP) za mala i srednje entitete.

Rešenjem o utvrđivanju prevoda Međunarodnog standarda finansijskog izveštavanja za mala i srednja pravna lica (MSFI za MSP) ("Sl. glasnik RS", br. 117/2013), utvrđen je i objavljen prevod Međunarodnog standarda finansijskog izveštavanja za mala i srednja pravna lica. Prelaznim odredbama Zakona o računovodstvu MSFI za MSP počće da se primenjuju od finansijskih izveštaja koji se sastavljaju na dan 31. decembra 2014. godine.

Finansijski izveštaji su prikazani u formatu propisanom Pravilnikom o sadržini i formi obrazaca finansijskih izveštaja za privredna društva, zadruge i preduzetnike ("Sl. glasnik RS", br. 95/2014 i 144/2014). Ovim pravilnikom pravno su definisani obrasci finansijskih izveštaja i sadržina pozicija u obrascima, kao i minimum sadržaja napomena uz te izveštaje.

Finansijski izveštaji su odobreni za objavljivanje od strane direktora

2.2. Uporedni podaci

Uporedne podatke predstavljaju finansijski izveštaji Privrednog društva na dan i za godinu koja se završila na dan 31. decembra 2019. godine, koji su bili predmet nezavisne revizije.

2.3. Preračunavanje stranih valuta

Finansijski izveštaji Privrednog društva iskazani su u hiljadama dinara (RSD). Dinar predstavlja zvaničnu izveštajnu valutu u Republici Srbiji i funkcionalnu valutu Privrednog društva.

Poslovne promene u stranoj valuti su preračunate u dinare po srednjem kursu valute utvrđenom na međubankarskom tržištu deviza, koji je važio na dan poslovne promene. Monetarne pozicije iskazane u stranoj valuti na dan bilansa stanja, preračunate su u dinare prema srednjem kursu utvrđenom na međubankarskom tržištu deviza, koji je važio na dan bilansa. Pozitivne i negativne kursne razlike nastale po osnovu izvršenih plaćanja i naplata u stranim sredstvima plaćanja u toku godine na dan bilansa iskazane su u bilansu uspeha Privrednog društva, kao prihodi/rashodi po osnovu kursnih razlika u okviru pozicije finansijskih prihoda/rashoda.

Potraživanja u koja je ugrađena valutna klauzula preračunata su u dinare po srednjem kursu valute koji je važio na dan bilansa. Pozitivni i negativni efekti nastali po ovom osnovu iskazani su u bilansu uspeha Privrednog društva, kao prihodi/rashodi po osnovu efekata ugovorene zaštite od rizika u okviru kategorije ostalih prihoda/rashoda.

2.4. Primena pretpostavke stalnosti poslovanja

Finansijski izveštaji su sastavljeni pod pretpostavkom stalnosti poslovanja Privrednog društva, tj. pod pretpostavkom da će ono nastaviti da posluje tokom neograničenog vremenskog perioda u dolednoj budućnosti.



JKSP "SENTA", SENTA

Napomene uz finansijske izveštaje

3. PREGLED ZNAČAJNIH RAČUNOVODSTVENIH POLITIKA

3.1. Prihodi od prodaje

Prihodi od prodaje robe prikazani su po fakturnoj vrednosti, umanjenoj za date popuste iskazane u fakturi, povraćaj robe, kao i porez na dodatu vrednost.

Prihodi od pružanja usluga su priznati u obračunskom periodu srazmerno stepenu dovršenosti pruženih usluga i prikazani su po fakturnoj vrednosti umanjenoj za porez na dodatu vrednost.

3.2. Rashodi materijala i robe

Rashodi materijala obuhvataju rashode ostalog materijala, rezervnih delova, goriva i energije. Rashodi se takođe odnose i na nabavnu vrednost prodane robe.

Priznavanje rashoda vrši se istovremeno sa priznavanjem prihoda radi kojih su ti rashodi nastali (princip uzročnosti prihoda i rashoda). Svi rashodi priznaju se nezavisno od plaćanja.

3.3. Troškovi pozajmljivanja

Troškovi pozajmljivanja su kamate i drugi troškovi koji nastaju u Preduzeću u vezi sa pozajmljivanjem finansijskih sredstava.

Troškovi pozajmljivanja priznaju se kao rashod u periodu u kojem su nastali, bez obzira na to kako se pozajmljena sredstva koriste.

3.4. Nematerijalna ulaganja

Nematerijalna ulaganja obuhvataju nematerijalna sredstva sa ograničenim i neograničenim vekom upotrebe, kao što su:

- ulaganja u koncesije, patente i licence;
- programi za računare i
- nematerijalna ulaganja u pripremi.

U trenutku nabavke nematerijalna ulaganja se početno vrednuju po trošku nabavke, odnosno po nabavnoj vrednosti ili po ceni koštanja. U nabavnu vrednost nematerijalnih sredstava uključuje se neto fakturna cena dobavljača, svi direktni zavisni troškovi nabavke i dažbine koji se mogu direktno pripisati pripremi sredstva za nameravanu upotrebu.

Nakon početnog priznavanja nematerijalna ulaganja vrednuju se po nabavnoj vrednosti umanjenoj za ispravku vrednosti i eventualni gubitak od obezvređenja koje se utvrđuje samo u slučaju indicije da je došlo do obezvređenosti tog ulaganja.

Osnovicu za amortizaciju nematerijalnih ulaganja sa ograničenim vekom upotrebe čini trošak nabavke. Amortizacija se obračunava proporcionalnom metodom po stopi od 20%.



JKSP "SENTA", SENTA

Napomene uz finansijske izveštaje

3.5. Nekretnine i oprema

Nekretnine i oprema čine grupe sredstava slične prirode za koja se očekuje da će se koristiti u periodu dužem od jedne godine i koje Preduzeće drži radi upotrebe u poslovanju, a to su: građevinski objekti, oprema, nekretnine i oprema u pripremi i avansi za navedena sredstva.

Preduzeća iskazuje stavku na poziciji nekretnine i oprema ukoliko ona ispunjava dva kriterijuma: da će buduća ekonomska korist povezana sa tim sredstvima priticati u Preduzeće i ako se pojedinačna nabavna vrednost u momentu nabavke može pouzdano utvrditi.

U trenutku nabavke nekretnine i oprema se početno vrednuju po trošku nabavke, odnosno po nabavnoj vrednosti ili po ceni koštanja.

U nabavnu vrednost nekretnina i opreme uključuje se neto fakturna cena dobavljača, svi direktni zavisni troškovi nabavke i dažbine koji su nastali prilikom nabavke, odnosno dovodenja u stanje funkcionalne pripravnosti. U nabavnu vrednost nekretnina, postrojenja i opreme uključuju se i troškovi kamata na kredite koji su nastali po osnovu izgradnje ili nabavke tih sredstava. Kamata na kredite za nabavku nekretnina, postrojenja i opreme knjiže se na teret nabavljenih sredstava iz tih kredita do visine plaćenih rashoda u periodu do završetka aktiviranja sredstva.

Naknadni izdaci za nekretnine i opremu nastaju po osnovu dogradnje sredstva, zamene delova i njihovog servisiranja. Svi ostali naknadno nastali izdaci priznaju se kao rashod u period u kojem su nastali.

Nakon početnog priznavanja nekretnine i oprema vrednuju se po svom trošku nabavke, umanjenom za ukupan iznos obračunate amortizacije i ukupne akumulirane gubitke zbog obezvređenja.

Osnovicu za amortizaciju nekretnina i opreme čini nabavna vrednost. Obračun amortizacije počinje kada je sredstvo raspoloživo za korišćenje, dok se sa obračunom amortizacije prestaje kada je sadašnja vrednost jednaka nuli, odnosno ostatku vrednosti, kada je sredstvo rashodovano ili prodato, ili kad se reklasifikuje u stalno sredstvo koje se drži za prodaju.

Amortizacija nekretnina i opreme vrši se za svako posebno sredstvo primenom metode proporcionalnog otpisivanja, s ciljem da se sredstva u potpunosti otpišu u toku njihovog korisnog veka trajanja, primenom sledećih amortizacionih stopa:

	Stopa amortizacije (%)
1. NEKRETNINE (GRAĐEVINSKI OBJEKTI)	1,43
2. OPREMA	
II - vek trajanja 20 godina	5
III - vek trajanja 15 godina	6,67
IV - vek trajanja 10 godina	10
V - vek trajanja 5 godina	20

Dobitak koji nastane prilikom prodaje osnovnih sredstava knjiži se u korist ostalih prihoda, a gubitak nastao prilikom otuđivanja osnovnih sredstava knjiži se na teret ostalih rashoda.



JKSP "SENTA", SENTA

Napomene uz finansijske izveštaje

3.6. Investicione nekretnine

Investicione nekretnine Preduzeća su nekretnine koje JKSP "SENTA", Senta, kao vlasnik drži radi ostvarivanja zarade od izdavanja u zakup ili radi uvećanja vrednosti kapitala ili radi i jednog i drugog, a ne radi upotrebe za svoje potrebe ili za prodaju u okviru redovnog poslovanja.

Nakon početnog priznavanja investicione nekretnine se procenjuju se metodom nabavne vrednosti umanjenoj za ukupan iznos ispravke vrednosti po osnovu amortizacije i po osnovu eventualnog obezvređenja.

Naknadni izdaci povećavaju vrednost investicione nekretnine ako je verovatno da će prilivi budućih ekonomskih koristi biti veći od procenjene stope prinosa te investicione nekretnine. Svi ostli naknadno nastali izdaci priznaju se kao rashod u periodu u kome su nastali.

3.7. Zalihe

Zalihe materijala, rezervnih delova, inventara i robe procenjuju se po nabavnoj vrednosti. Nabavnu vrednost čine neto fakturna vrednost i zavisni troškovi nabavke. Pod zavisnim troškovima nabavke podrazumevaju se svi direktni troškovi u postupku nabavke do uskladištenja, uključujući i pripadajuće troškove sopstvenog transporta, utovara i istovara do nivoa tržišne cene takve usluge.

Zalihe se evidentiraju po stvarnim nabavnim cenama, a obračun izlaza sa zaliha vrši se po metodi ponderisane prosečne cene.

Roba na zalihama u skladištu vodi se po prodajnoj ceni ili po nabavnoj ceni, s tim da se izlaz robe na rashode iskazuje po nabavnoj ceni.

Sitan inventar se otpisuje u celosti prilikom stavljanja u upotrebu.

3.8. Potraživanja po osnovu prodaje

Potraživanja po osnovu prodaje obuhvataju sva potraživanja za isporučenu robu, izvršene usluge i korišćenje imovine Preduzeća. Potraživanja se evidentiraju po fakturnoj vrednosti.

Ispravka vrednosti potraživanja po osnovu prodaje izvršena je na osnovu računovodstvene politike Preduzeća.

Direktan otpis potraživanja od kupaca na teret rashoda perioda se vrši ukoliko je nenaplativost izvesna i dokumentovana – preduzeće nije uspelo sudskim putem da izvrši njihovu naplatu i potraživanje je prethodno bilo uključeno u prihode preduzeća. Odluku o otpisu potraživanja od kupaca na osnovu **procene** Komisija za popis potraživanja i kratkoročnih plasmana donosi Nadzorni odbor preduzeća.

Indirektan otpis odnosno ispravka vrednosti potraživanja od kupaca na teret rashoda perioda preko računa ispravke vrednosti se vrši **preko godinu dana od dana isteka roka za naplatu.**



JKSP "SENTA", SENTA

Napomene uz finansijske izveštaje

**3.9. Preračunavanje stranih sredstava plaćanja
i računovodstveni tretman kursnih razlika**

Sva sredstva odnosno potraživanja i obaveze u stranim sredstvima plaćanja preračunavaju se u njihovu dinarsku protivvrednost po srednjem kursu na dan bilansa. Transakcije u stranoj valuti su iskazane u dinarima po srednjem kursu važećem na dan transakcije.

Pozitivne i negativne kursne razlike nastale preračunavanjem potraživanja i obaveza u stranim sredstvima plaćanja u njihovu dinarsku protivvrednost na dan bilansiranja iskazane su u bilansu uspeha kao deo finansijskih prihoda i rashoda.

Pozitivne i negativne kursne razlike nastale po izvršenim deviznim transakcijama u toku godine iskazuju se u bilansu uspeha kao finansijski prihodi i rashodi.

Kursevi primenjeni na dan bilansiranja bili su sledeći:

		31. decembar 2020.	31. decembar 2019.
EUR	1	117,58	117,59

3.10. Obračunati efekti ugovorene valutne klauzule

Obračunati efekti valutne klauzule, ugovorene revalorizacije i drugi oblici zaštite potraživanja i obaveza u dinarima iskazuju se kao finansijski prihodi i rashodi u bilansu uspeha.

3.11. Državna davanja

Državno davanje je pomoć države u obliku prenosa resursa Društvu po osnovu ispunjenih izvesnih uslova u prošlosti ili budućnosti koji se odnose na poslovne aktivnosti Društva.

Društvo treba da priznaje državna davanja na sledeći način:

- davanja koja ne nameću Društvu uslove u vezi sa određenim budućim rezultatima se priznaju kao prihod prilikom priznavanja potraživanja po osnovu davanja;
- davanja koja nameću Društvu uslove u vezi sa određenim budućim rezultatima se priznaju kao prihod samo kada se ispune uslovi u vezi sa rezultatima; Do priznavanja uslova takva davanja se priznaju kao odloženi prihod;
- davanja dobijena pre ispunjavanja kriterijuma priznavanja se priznaju kao obaveza.

Društvo treba da odmerava davanja po fer vrednosti dobijenog ili potraživanog sredstva.



JKSP "SENTA", SENTA

Napomene uz finansijske izveštaje

3.12. Porez na dobitak

Oporezivanje se vrši u skladu sa Zakonom o porezu na dobit. Preduzeće samostalno utvrđuje porez na dobitak za tekuću godinu, osim u izuzetnim slučajevima kada poresku obavezu i mesečnu akontaciju utvrđuje poreski organ. Stopa poreza na dobitak za 2020. godinu je 15% i plaća se na oporezivi dobitak iskazan u poreskom bilansu. Osnovica poreza na dobitak iskazana u poreskom bilansu uključuje dobitak iskazan u bilansu uspeha, korigovan u skladu sa **Zakonom o porezu na dobit Republike Srbije**. Ove korekcije uključuju uglavnom korekcije za rashode koji ne umanjuju poresku osnovicu i povećanje za kapitalne dobitke.

Zakon o porezu na dobit ne dozvoljava da se poreski gubici tekućeg perioda koriste kao povraćaj plaćenih poreza u određenom periodu. Međutim, gubitak tekuće godine može se preneti na račun dobitka utvrđenog godišnjim poreskim bilansom u budućim periodima, ali ne duže od 5 godina.

3.13. Odloženi porez

Ukupan iznos poreza na dobitak sastoji se od tekućeg poreza na dobitak iskazanog u Poreskom bilansu i odloženog poreza na dobitak. Odloženi porezi se obračunavaju i priznaju, po metodi obaveza na sve privremene razlike između vrednosti sredstava i obaveza u finansijskim izveštajima i njihove vrednosti za svrhe oporezivanja, na dan bilansa stanja.

Odložena poreska sredstva priznaju se na sve privremene razlike koje se priznaju za poreske svrhe, bez obzira da je nivo očekivanog budućeg oporezivog dobitka dovoljan da se sve privremene razlike po osnovu poreskih olakšica mogu iskoristiti.

Odložena poreska sredstva i obaveze izračunavaju se primenom poreske stope za koju se očekuje da će biti efektivna u godini ostvarenja poreskih olakšica, odnosno plaćanja odloženih poreskih obaveza, a na bazi zvaničnih poreskih stopa na dan ili nakon datuma bilansa stanja.

3.14. Porez na dodatu vrednost

Porez na dodatu vrednost je po svom ekonomskom učinku porez na opštu potrošnju i spada u vrstu poreza na promet. To je poseban oblik poreza koji se plaća u svim fazama proizvodnog i prometnog ciklusa, tako što se u svakoj fazi oporezuje samo iznos dodate vrednosti koja je ostvarena u svakoj fazi proizvodno-prometnog ciklusa.

Obaveze za porez na dodatu vrednost, obuhvataju obaveze nastale po osnovu obračunatog poreza na dodatu vrednost i to po osnovu obaveza za porez na dodatu vrednost po izdatim fakturama, primljenim avansima, po osnovu sopstvene potrošnje i po drugim obavezama, po opštoj stopi (20%) i po posebnoj stopi (10%), i obaveze po osnovu razlike obračunatog poreza na dodatu vrednost i prethodnog poreza.



JKSP "SENTA", SENTA

Napomene uz finansijske izveštaje

3.15. Porezi i doprinosi fondovima za socijalnu sigurnost zaposlenih

U skladu sa propisima koji se primenjuju u Republici Srbiji, Preduzeće je u obavezi da plaća poreze i doprinose poreskim organima i državnim fondovima kojima se obezbeđuje socijalna sigurnost zaposlenih. Ove obaveze uključuju poreze i doprinose za zaposlene na teret poslodavca u iznosima obračunatim po stopama utvrđenim zakonskim propisima. Preduzeće je, takođe obavezno da od bruto plate zaposlenih obustavi doprinose i da ih, u ime zaposlenih, uplati fondovima. Porezi i doprinosi na teret poslodavca i porezi i doprinosi na teret zaposlenog se knjiže na teret rashoda perioda na koji se odnose.

3.16. Naknadno ustanovljene greške

Ispravka naknadno ustanovljenih materijalno značajnih grešaka vrši se preko računa neraspoređenog dobitka iz ranijih godina, odnosno gubitka ranijih godina.

Materijalno značajnom greškom smatra se greška koja u pojedinačnom iznosu ili u kumulativnom iznosu sa ostalim greškama za više od 2% menja oporezivi dobitak, odnosno gubitak iskazan u bilansu uspeha.

4. POSLOVNI PRIHODI

4.1. Prihodi od prodaje

Prihodi od prodaje odnose se na:

		U hiljadama RSD	
kto.	Naziv konta	2020.	2019.
	Prihodi od prodaje na domaćem tržištu:		
6041	- prihodi od prodaje robe	5.580	6.477
614	- prihodi od prodaje usluga	161.473	165.701
	Prihodi od prodaje UKUPNO	167.053	172.178

Prihodi od prodaje u tekućoj godini su manji u odnosu na prethodnu godinu za 5.125 hiljada dinara, zbog smanjenje obima usluge.

4.2. Prihodi od aktiviranja učinaka i robe

Prihodi od aktiviranja učinaka i robe odnose se na:

		U hiljadama RSD	
kto.	Naziv konta	2020.	2019.
62	Prihodi od aktiviranja učinaka i robe	0	0

U ovoj godini u poslovnim prihodima *prihode od aktiviranja učinaka i robe* nije bilo .



JKSP "SENTA", SENTA

Napomene uz finansijske izveštaje

4.3. Ostali poslovni prihodi

Ostali poslovni prihodi odnose se na:

kto.	Naziv konta	U hiljadama RSD	
		2020.	2019.
64011	Prihodi od subvencija	1.390	2.000
6402	Prihodi od dotacije - javni rad	432	596
64033	Prihodi od donacije - pošumljavanje	0	247
6410	Prihodi od uslovljenih donacija -kante	3.397	0
6502	Prihodi od zakupnina	11.396	12.073
	Ostali poslovni prihodi UKUPNO	16.615	14.916

Ostali poslovni prihodi su veći u odnosu na prethodnu godinu za 1.699 hilj.dinara, U 2020. godini dobili smo subvencije od Opština Senta za izradu elaborata za podzemne vode za naseljena mesta i kante i kontejnere za smeće.

5. POSLOVNI RASHODI

5.1. Nabavna vrednost prodate robe

kto	Naziv konta	2020.	2019.
5011	Nabavna vrednost prodate robe - pogrebna oprema	4.102	4.825

5.2. Troškovi materijala

Troškovi materijala odnose se na:

kto	Naziv konta	U hiljadama RSD	
		2020.	2019.
5110	Troškovi potrošnog materijala	4.705	5.723
5140	Troškovi rezervnih delova	2.340	2.138
5152	Troškovi autoguma	599	532
5150	Troškovi sitnog inventara	394	361
5127	Troškovi HTZ opreme	516	645
5122	Troškovi kancelarijskog materijala	382	520
5130	Troškovi goriva i maziva	10.113	11.288
5133	Troškovi električne energije	11.593	11.589
5135	Troškovi centralnog grejanja	1.538	1.457
5134	Troškovi utroška gasa	14	27
	Troškovi materijala UKUPNO	32.194	34.280

Kod troškova materijala primećuje se smanjenje odnosu na prethodnu godinu za 2.086 hilj.dinara, najviše kod električne energije i potrošnog materijala.



JKSP "SENTA", SENTA

Napomene uz finansijske izveštaje

5.3. Troškovi zarada, naknada zarada i ostali lični rashodi

Troškovi zarada, naknada zarada i ostali lični rashodi odnose se na:

		U hiljadama RSD	
kto	Naziv konta	2020	2019
5200	Troškovi zarada i naknada zarada (bruto)	88.144	79.631
5211	Troškovi poreza i doprinosa na zarade i naknade zarada na teret poslodavca	14.676	13.624
5228	Troškovi ugovor o delu	396	111
5240	Troškovi naknada po ugovoru o privr. I povr.poslova	5.887	2.747
5260	Troškovi naknada članovima upravnog i nadzornog odbora	271	237
	Ostali lični rashodi i naknade:		
5290	- otpremnine, jub.nagrade,i pomoć	2.188	1.939
5291	- naknade troškova prevoza na rad i sa rada	981	952
5293	-naknade troškova za sl.put	28	34
	Troškovi zarada i naknada UKUPNO	112.571	99.275

Povećanje mase zarada u odnosu na prethodnu godinu je za 1,13 koji je dozvoljen.
Naknade ključnom rukovodstvu u bruto iznosu 1.659.917,44 dinara.

5.4. Troškovi amortizacije i rezervisanja

		U hiljadama RSD	
kto	Naziv konta	2020.	2019.
5400	Troškovi amortizacije	18.172	16.090

Amortizacija je obračunata prema utvrđenim stopama po Pravilniku o računovodstvu, proporcionalno prema procenjenom vremenu korišćenja.

5.5. Ostali poslovni rashodi

Ostali poslovni rashodi odnose se na:

		U hiljadama RSD	
kto	Naziv konta	2020.	2019.
531	Troškovi transportnih usluga (prevoz, pošta,telefon)	4.638	5.139
532	Troškovi održavanja (tekuće o. i investiciono održ.)	4.122	5.513
5370	Troškovi razvoja	999	0
539	Troškovi za proizvodne usluge - dole rasčlanjeno	10.062	11.103
550	Troškovi neproizvodnih usluga- dole rasčlanjeno	5.149	4.572
551	Troškovi reprezentacije	334	503
552	Troškovi premije osiguranja	1.264	973
553	Troškovi platnog prometa	507	488
554	Troškovi članarina – komore i udr.	76	83
555	Troškovi poreza - dole rasčlanjeno	1.649	1.481
559	Ostali nematerijalni troškovi	2.464	6.149
	Ostali poslovni rashodi UKUPNO	31.264	36.004



JKSP "SENTA", SENTA

Napomene uz finansijske izveštaje

U nastavku dajemo detaljniji prikaz pojedine vrste troškova koji su značajniji po iznosu.

Kto. 539 Troškovi proizvodnih usluga - rasčlanjeno:

		U hiljadama RSD	
kto	Naziv konta	2020.	2019.
5392	Troškovi proizvodnih usluga-maš.i ručni radovi	1.256	2.038
53921	Troškovi analiza	1.727	1.769
5390	Troškovi komunalnih usluga	415	388
5391	Troškovi usluge zaštite na radu	601	335
5398	Troškovi registracije motornih vozila	951	873
539045	Troškovi ostalih proizvodnih usluga - ang.pom.radne snage	5.112	5.700
539	Troškovi proizvodnih usluga UKUPNO	10.062	11.103

Kto.550 Troškovi neproizvodnih usluga-rasčlanjeno:

		U hiljadama RSD	
kto	Naziv konta	2020.	2019.
5500	Troškovi revizije finansijskih izveštaja	200	200
5501	Troškovi advokatskih usluga	433	208
5502	Troškovi konsalting usluga	388	580
5503	Troškovi zdravstvenih usluga	464	466
5504	Usluge stručnog usavrš.seminari	312	292
5507	Usluge za izmenu postojećih prog.	1.228	1.238
55092	Ostale neproizvodne usluge- atest, provajd.nadzor.licit	694	757
5509	Ostale neproizvodne usluge – prenos novca,zanatske,akcioni plan	1.430	831
550	Troškovi neproizvodnih usluga UKUPNO	5.149	4.572



JKSP "SENTA", SENTA

Napomene uz finansijske izveštaje

Kto.555 Troškovi poreza - dole rasčlanjeno

kto	Naziv konta	U hiljadama RSD	
		2020.	2019.
5550	Troškovi poreza na imovinu - zgrade	354	354
5551	Naknada za korišćenje - vode	222	220
55511	Naknada za korišćenje obljekata - kanalizacije	807	734
55513	Naknada za zaštitu voda	166	161
5555	Posebne naknade - zaštita životne sredine	100	12
555	Porezi UKUPNO	1.649	1.481

6. FINANSIJSKI PRIHODI

Finansijski prihodi odnose se na:

kto	Naziv konta	U hiljadama RSD	
		2020.	2019.
6623	Prihodi po osnovu zateznih kamata	44	217
66	Finansijski prihodi UKUPNO	44	217

7. FINANSIJSKI RASHODI

Finansijski rashodi odnose se na:

kto	Naziv konta	U hiljadama RSD	
		2020.	2019.
5624	Rashodi po osnovu kamata - po osnovu kupoprod.odnosa	4	2
5625	Rashodi po osnovu kamata - kamate za neblag.vrem.plać.JP	2	0
56	Finansijski rashodi UKUPNO	6	2



JKSP "SENTA", SENTA

Napomene uz finansijske izveštaje

8. OSTALI PRIHODI

Ostali prihodi odnose se na:

		U hiljadama RSD	
kto	Naziv konta	2020.	2019.
6702	Dobici od prodaje opreme	0	1.754
6790	Prihodi od naknadenih šteta	1.330	663
6797	Naplaćene sudske takse	1.276	2.685
6799	Ostali nepomenuti prihodi	3	44
67	Ostali prihodi UKUPNO	2.609	5.146

9. OSTALI RASHODI

Ostali rashodi odnose se na:

		U hiljadama RSD	
kto	Naziv konta	2020.	2019.
5702	Gubici po osnovu rashodovanja i prodaje nematerijalnih ulaganja, nekretnina, postrojenja i opreme	95	380
574	Manjkovi	1	1
5761i5762	Rashodi po osnovu direktnog otpisa potraživanja	828	1.260
5770	Rashodi po osnovu rashodovanja zaliha materijala i robe	9	44
5791	Naknadno odobreni rabat po osnovu prodaje	0	36
5792	Kazne za privredne prestepe i prekršaji	8	3
5798	Rashod iz ranijih godine	12	36
5799	Ostali nepomenuti rashodi	1	0
5850	Obezvredjenje potraživanja - građani	2.786	0
	Ostali rashodi UKUPNO	3.740	1.759

Ostali rashodi su povećani u odnosu na prethodnu godinu za 1.981 h. dinara, najviše kod obezvređenje potraživanja kod građana .



JKSP "SENTA", SENTA

Napomene uz finansijske izveštaje

Sažeti oblik Bilansa uspeha :

		2020.	2019.
I	Poslovni prihodi	183.668	187.094
II	Poslovni rashodi	198.304	190.474
III	Poslovni dobitak	0	0
IV	Poslovni gubitak	14.636	3.380
V	Finansijski prihodi	44	217
VI	Finansijski rashodi	6	2
VII	Ostali prihodi	2.609	5.146
VIII	Ostali rashodi	3.740	1.759
IX	Gubitak iz redovnog poslovanja pre oporezivanja	15.728	0
X.	Dobitak iz redovnog poslovanja	0	222
X.	Odložene poreski rashodi-prihodi	-1.884	1.828
XI.	Poreski rashod perioda	0	263
XII.	Neto dobitak	0	0
XIII	Neto gubitak	13.844	1.870

10. PORESKI RASHOD PERIODA

Usaglašavanje računovodstvenog dobitka pre oporezivanja i tekućeg poreza prema poreskom bilansu bilo je sledeće:

	U hiljadama RSD	
	2020.	2019.
Dobitak poslovne godine /b.u/	0	0
Gubitak poslovne godine /b.u/	15.728	1.870
Rashodi koji se ne priznaju	1.859	0
Računovodstvena amortizacija	18.172	16.090
Amortizacija u poreske svrhe	17.236	14.656
Gubitak iz poreskog bilansa iz prethodnih godina	0	2.600
Porez po umanjenju	0	0
Kapitalni dobitak	0	1.754

Na osnovu PB-1 obrasca JKSP je ostvario gubitak u iznosu od 13.166 hiljada dinara.



JKSP "SENTA", SENTA

Napomene uz finansijske izveštaje

11. NEMATERIJALNA ULAGANJA

Promene u toku godine na nematerijalnim ulaganjima bile su sledeće:

U hiljadama RSD

	Nemat.ulag. I softver	Nematerijalna ulaganja u pripremi	Ukupno
Nabavna vrednost			
Stanje 01. januara 2020.	9.703	-	9.703
Nove nabavke	0	-	0
Stanje 31. decembra 2020.	9.703	-	9.703
Ispravka vrednosti			
Stanje 01. januara 2020.	6.546	-	6.546
Amortizacija za 2019. godinu	1.061	-	1.061
Stanje 31. decembra 2020.	7.607	-	7.607
Sadašnja vrednost			
01. januara 2020.	3.157	-	3.157
31. decembra 2020.	2.096	-	2.096

12. NEKRETNINE, OPREMA I INVESTICIONE NEKRETNINE

Promene u toku godine na nekretninama, opremi i investicionim nekretninama bile su sledeće:

U hiljadama RSD

	Zemljišta i građevinski objekti	Oprema	Nekretnine, i oprema u pripremi	Ukupno
Nabavna vrednost				
Stanje 01. januara 2020.	350.638	208.950	6.817	566.405
Nove nabavke i dati avansi	3.146	910	1.916	5.972
Otuđivanje, rashodovanje i obračun avansa	0	1.219	0	1.219
Stanje 31. decembra 2020.	353.784	208.641	8.733	571.158
Ispravka vrednosti				
Stanje 01. januara 2020.	147.445	150.801	0	298.246
Amortizacija za 2020. godinu	4.852	12.258	0	17.110
Otuđivanje i rashodovanje	0	1.123	0	1.123
Stanje 31. decembra 2020.	152.297	161.936	0	314.233
Sadašnja vrednost				
01. januara 2020.	203.193	58.149	6.817	268.159
31. decembra 2020.	201.487	46.705	8.733	256.925



JKSP "SENTA", SENTA

Napomene uz finansijske izveštaje

13. ZALIHE

Zalihe se odnose na:

		U hiljadama RSD	
		2020.	2019.
Zalihe:			
101	- materijal	3.670	3.376
102	- rezervni delovi	917	973
103	- alat i inventar	809	894
134	- roba	55	163
Dati avansi:			
15	- dobavljačima u zemlji	542	546
Zalihe UKUPNO		5.993	5.952

14. POTRAŽIVANJA

Potraživanja se odnose na:

		U hiljadama RSD	
		2020.	2019.
Potraživanja po osnovu prodaje:			
204	- kupci u zemlji - pravna lica	25.963	23.132
204	- kupci u zemlji - fizička lica	43.136	42.895
209	Ispravka vrednosti potraživanja	32.913	31.439
<i>Stanje</i>		36.186	34.588
Druga potraživanja			
2215	- potraživanja od zaposlenih	259	262
2243	- potraživanja po osnovu preplaćenih ostalih poreza i doprinosa	0	0
2250	- potraživanja od fondova po osnovu isplaćenih naknada zaposlenima	10	0
2289	<i>Potraživanje od drugih</i>	0	0
Potraživanje UKUPNO		36.455	34.850

Potraživanje kod pravnih lica i građana se povećao u odnosu na 2019.g.sa 3.072 h dinara, Ispravka vrednosti potraživanja se povećavao.za 1.474 h dinara.

Na dan 31.10.2020.godine saldo kupaca je bio 24.597 hiljada dinara kojima je poslat IOS.

Od tih usaglašeno je 20.782 hilj.dinara, razlika 3.815 hilj. dinara koji nisu vratili IOS.
Od toga su građani – zbirni kartoni 1.833 hilj. dinara kojima nije poslat IOS.



JKSP "SENTA", SENTA

Napomene uz finansijske izveštaje

15. GOTOVINSKI EKVIVALENTI I GOTOVINA

Gotovinski ekvivalenti i gotovina odnose se na:

		U hiljadama RSD	
		2020.	2019.
244	Devizni poslovni račun	0	0
241	Tekući (poslovni) račun	3.479	9.381
	Gotovina UKUPNO	3.479	9.381

16. POREZ NA DODATU VREDNOST I
AKTIVNA VREMENSKA RAZGRANIČENJA

Porez na dodatu vrednost i aktivna vremenska razgraničenja odnose se na:

		U hiljadama RSD	
		2020.	2019.
270	Porez na dodatu vrednost - po opštoj stopi	-	-
271	Porez na dodatu vrednost - po posebnoj stopi	-	-
280	Unapred plaćeni troškovi	1.032	1.050
	PDV i AVR UKUPNO	1.032	1.050

17. OSNOVNI KAPITAL

Osnovni kapital JKSP "SENTA", Senta, u iznosu od RSD 192.466 hiljada obuhvata državni kapital koji krajem godine po bilansu stanja iznosi 177.728 h. dinara i ostali osnovni kapital u iznosu od 14.739 h.dinara.

Državni kapital predstavlja kapital javnog preduzeća koga je osnovala jedinica lokalne samouprave - opština Senta. Državni kapital obezbeđuje se iz javnih prihoda i sa njegovim raspolaganjem odlučuje osnivač.

Upisani državni kapital u Registru privrednih subjekata kod Agencije za privredne registre na dan 31. decembra 2002. godine iznosi 177.728 hiljada dinara, po dobijenoj saglasnosti Osnivača krajem godine pokrenuće se postupak kod Agencije za privredne registre za upis sadašnjeg stanja osnovnog kapitala.

Gubitak za 2019 g. iznosi 1.870 h.dinara a za 2020 godinu 13.844 hiljada dinara.

Rezerve iznose 89.385 h.dinara.



JKSP "SENTA", SENTA

Napomene uz finansijske izveštaje

18. DOBITAK I GUBITAK

Promene na dobitku i gubitku bile su sledeće:

		U hiljadama RSD	
		2020.	2019.
340	Stanje na početku godine	0	0
350	Stanje na početku godine	1.870	25.804
341	Neto dobitak perioda	0	0
351	Neto gubitak perioda	13.844	1.870
	Pokriivanje iz rezerve	0	25.804
	Stanje na kraju godine		
	Dobitak	0	0
	Gubitak	15.714	1.870



JKSP "SENTA", SENTA

Napomene uz finansijske izveštaje

19. OBAVEZE IZ POSLOVANJA

Obaveze iz poslovanja odnose se na:

		U hiljadama RSD	
		2020.	2019.
430	Primljeni avansi	7	5
435	Obaveze prema dobavljačima u zemlji	9.183	7.568
436	Obaveze prema dobavljačima u inostranstvu	999	0
Obaveze iz poslovanja UKUPNO		10.189	7.573

Kod obaveze iz poslovanje imamo povećanje odnosu na 2019 g.za 2.616 h dinara, od koga je ino dobavljač 999 hiljade dinara.

Nema neusaglašenih obaveza sa dobavljačima.

20. OSTALE KRATKOROČNE OBAVEZE

Ostale kratkoročne obaveze odnose se na:

		U hiljadama RSD	
		2020.	2019.
449	Ostale obaveze- trošk.stanov.	54	54
450	Obaveze za neto zarade i naknade zarada	4.666	4.155
451	Obaveze za poreze na zarade i naknade zarade - javni rad	518	467
452	Obaveze za poreze, doprinose i druge dažbine na zarade	1.453	1.312
453	Obaveze za doprinose na teret poslodavca	1.215	1.098
454	Obaveze za neto naknade zarada koje se refundiraju	6	0
455	Obaveze za poreze, i druge dažbine koje se refund.	2	0
456	Obaveze za doprinose i druge dažbine koje se refund.	1	0
460	Obaveze za kamate	0	0
465	Obaveze po osnovu ugovora o privr.poslova	283	0
463	Obaveze prema zaposlenima	9	96
469	Ostale obaveze – građ.zemljiš.i zašt.život.sredina	14.556	19.070
Ostale kratk.obaveze UKUPNO		22.763	26.252

21. OBAVEZE PO OSNOVU POREZA NA DODATU VREDNOST I OSTALIH JAVNIH PRIHODA I PASIVNA VREMENSKA RAZGRANIČENJA

Obaveze po osnovu poreza na dodatu vrednost i ostalih javnih prihoda i pasivna vremenska razgraničenja odnose se na:

		U hiljadama RSD	
		2020	2019
47	Obaveze za porez na dodatu vrednost	695	693
489	Obaveze za doprinose koji terete troškove	287	231
490	Obračun ostalih troškova	1.091	1.355
495	Primljena donacija – kante za otpad	12.250	15.647
498	Odložene poreske obaveze po osnovu privremenih por. razlika	6.410	8.294
Ostali javni prihodi i PVR UKUPNO		20.733	26.220



JKSP "SENTA", SENTA

Napomene uz finansijske izveštaje

22. ODLOŽENE PORESKE OBAVEZE

Promene u toku godine na odloženim poreskim obavezama bile su sledeće:

		U hiljadama RSD	
		2020.	2019.
498	Stanje 01. januara	8.294	6.465
498	Povećanje/(smanjenje) u toku godine	-1.884	1.829
498	Stanje 31. decembra	6.410	8.294

23. VANBILANSNA AKTIVA I PASIVA

Vanbilansna aktiva i pasiva odnose se na:

		U hiljadama RSD	
		2020.	2019.
88	Obaveza za robu primljenu u komisijon	929	2.219
Vanbilansna aktiva i pasiva UKUPNO		929	2.219

24. NAKNADNI DOGAĐAJI

Dana 16.03.2020. proglašeno vanredno stanje zbog pandemije virusa Covid-19. Negativne uticaje uzrokovao na uslugu vašara i pijaca.

25. SUDSKI SPOROVI

JKSP SENTA, SENTA vodi sporove protiv svojih dužnika ukupne vrednosti RSD 10.581 hiljada RSD. Protiv JKSP SENTE, SENTA se vodi spor radi naknade štete u iznosu od 279 hilj. dinara za jedan spor.

U Senti, 26.03.2021.



Zakonski zastupnik



ЈАВНО КОМУНАЛНО-СТАМБЕНО ПРЕДУЗЕЋЕ
СЕНТА

Сента, Илије Бирчанина бр. 2.

БРОЈ: 01-660-05/2021-2

ДАНА: 28.04.2021.

На основу члана 25. Статута Јавног комунално-стамбеног предузећа Сента („Службени лист Општине Сента“ број 26/2016) Надзорни одбор ЈКСП Сента на својој II седници одржаној дана 28.04.2021. године доноси

О Д Л У К У

1. Усваја се Финансијски извештај ЈКСП Сента за 2020. годину са извештајем Ревизора.
2. Текст Финансијског извештаја чини саставни део ове одлуке.
3. Ова одлука се доставља оснивачу на даљи поступак.



Председник Надзорног одбора
Шухајда Изабела



ЈАВНО КОМУНАЛНО-СТАМБЕНО ПРЕДУЗЕЋЕ
СЕНТА

Сента, Илије Бирчанина бр. 2.

БРОЈ: 01-660-05/2021-3

ДАНА: 28.04.2021.

На основу члана 25. Статута Јавног комунално-стамбеног предузећа Сента (Службени лист Општине Сента број 26/2016) Надзорни одбор ЈКСП Сента на седници одржаној дана 28.04.2021. године доноси

ОДЛУКУ

1. У Билансу стања на дан 31.12.2020. године нема исказане добити, те сходно томе не врши се покривање исказаног губитка по годишњем финансијском извештају за 2020. годину.



Председник Надзорног одбора
Шухајда Изабела

Subayda Seabek



116.

На основу члана 35. став 7. Закона о планирању и изградњи („Службени гласник РС“, бр. 72/09, 81/09-исправка, 64/10-УС, 24/11, 121/12, 42/13-УС, 50/13-УС, 98/13-УС, 132/14 и 145/14, 83/18, 31/19, 37/19-др. закон и 9/20, 52/2021) и члана 9. став 5. Закона о стратешкој процени утицаја на животну средину („Службени гласник РС“, број 135/04 и 88/10) и члана 45. тачка 5. Статута општине Сента („Службени лист општине Сента“, број 5/2011, 13/2017 и 25/2017-пречишћен текст, 4/2019), по прибављеном мишљењу Комисије за планове, Скупштина општине Сента, на седници одржаној 29. јуна 2021. године, доноси

**ОДЛУКУ
О ДОПУНИ ОДЛУКЕ О ПЛАНУ ГЕНЕРАЛНЕ РЕГУЛАЦИЈЕ НАСЕЉА СЕНТА**

Члан 1.

Овом одлуком врши се допуна Одлуке о Плану генералне регулације насеља Сента („Сл. Лист општине Сента бр. 7/2021.).

Члан 2.

У Плану генералне регулације насеља Сента, у текстуалном делу плана, врши се следећа допуна:

У тачки 4.3. „ПРАВИЛА ГРАЂЕЊА У ЗОНИ СТАНОВАЊА у подтачки 4.3.4. Правила грађења за пословање после поднаслова Положај главног објекта у односу на регулацију и у односу на границе грађевинске парцеле, после става 3. Минимална дозвољена удаљеност грађевинске линије од суседне парцеле је 5,0 м“, додаје се нови став 4., који гласи:

„Евентуално, дозвољена је удаљеност грађевинске линије од суседне парцеле на минимално 1,0 м под условом да су задовољени услови противпожарне заштите, тј. да је међусобни размак између објеката на две суседне парцеле већи од половине вишег објекта.“

Члан 3.

Остале одредбе Одлуке остају непромењене.

Члан 4.

Ова Одлука ступа на снагу даном доношења и објављује се у „ Службеном листу општине Сента“.

**Република Србија
Аутономна Покрајина Војводина
Општина Сента
Скупштина општине Сента
Број: 35-10/2021-I
Дана: 29. јуна 2021. године
С е н т а**

**Председница Скупштине општине Сента
Жофиа Сабо Декањ с.р.**



Образложење:

Скупштина општине Сента је на седници одржаној дана 27.04.2021. године, донела Одлуку о доношењу Плана генералне регулације насеља Сента који је израђен од стране ЈП „Завод за урбанизам Војводине“ Нови Сад, Железничка б/Ш, под бројем Е-2679.

У Плану се поткрала грешка у текстуалном делу и изостављена је једна реченица у тачки 4.3. ПРАВИЛА ГРАЂЕЊА У ЗОНИ СТАНОВАЊА у подтачки 4.3.4. Правила грађења за пословање после поднаслова Положај главног објекта у односу на регулацију и у односу на границе грађевинске парцеле, после става 3. Минимална дозвољена удаљеност грађевинске линије од суседне парцеле је 5,0 м, те потребно је исправити грешку и додати нови став 4., који гласи: „Евентуално, дозвољена је удаљеност грађевинске линије од суседне парцеле на минимално 1,0 м под условом да су задовољени услови противпожарне заштите, тј. да је међусобни размак између објеката на две суседне парцеле већи од половине вишег објекта.“

Скупштина општине Сента, након разматрања предлога, донела је одлуку као у диспозитиву.



117.

На основу члана 6., члана 59. став 2. и члана 62. став 1. Одлуке о уређењу и одржавању гробља и сахрањивању („Сл. лист општине Сента“ бр. 11/98, 12/2000, 6/2005, 7/2010, 15/2014) и члана 29. Статута Јавног комунално-стамбеног предузећа Сента („Сл. лист општине Сента“ бр. 26/2016), в. д. директора Јавног комунално-стамбеног предузећа Сента, Акош Славнић, дана 10.06.2021. године, доноси

**ОДЛУКУ
О ПРОГЛАШЕЊУ ПОЈЕДИНИХ ГРОБНИХ МЕСТА ЗАПУШТЕНИМ
И О ЕВЕНТУАЛНОМ ПРЕКОПАВАЊУ ЗАПУШТЕНИХ ГРОБНИХ МЕСТА
НА ТЕРИТОРИЈИ ГРАДСКОГ ГРОБЉА У СЕНТИ**

Члан 1.

Обавештавају се закупци гробних места наведених у овој Одлуци, односно сродници покојника који почивају у њима, да ће се, уколико се у року од 6 месеци од објављивања ове Одлуке у Службеном листу општине Сента не јаве надлежној служби Јавног комунално-стамбеног предузећа Сента, односно не изврше неопходне радње на одржавању гробова, гробна места, односно гробнице, прогласити запуштеним.

Обавештавају се лица из става 1. овог члана да, уколико се не јаве надлежној служби Јавног комунално-стамбеног предузећа Сента у року од 6 месеци од објављивања ове Одлуке у Службеном листу општине Сента, Јавно комунално-стамбено предузеће Сента има право да, по потреби, изврши прекопавање гробних места која су проглашена запуштеним, односно да их поново изда у закуп.

Члан 2.

ЗАПУШТЕНЕ ГРОБНИЦЕ НА ГРАДСКОМ ГРОБЉУ

- Парцела бр. 8, пут 4, 1. ред
Бурањ Францишка - 1939, једноособна, уоквирена;
- Парцела бр. 8, пут 4, 1. ред
Лалић Вендел, Бурањ Розалиа - 1952, двоособна, оквир од цигала;
- Парцела бр. 8, пут 3, 1. ред
Телеки Андраш - 1904, једноособна, оквир од цигала;
- Парцела бр. 12, пут 4, 1. ред
Фишер Олга - 1906, једноособна, оквир од цигала;
- Парцела бр. 12, пут 4, 1. ред
Галамбош Шандорка - живео 17 месеци, једноособна, оквир од цигала;
- Парцела бр. 12, пут 4, 2. ред
удов. Супич Јожефне, 1883 - 1961, једноособна, уоквирена;
- Парцела бр. 13, пут 4, 1. ред
Мир Тамаш - 1904, Мир Тамашне - 1936, једноособна, оквир од цигала;
- Парцела бр. 13, пут 4, 1. ред
Непознат, поред гробног места Сеп Јожефа, једноособна, оквир од цигала;
- Парцела бр. 13, пут 7, 1. ред
Непознат, поред гробног места Шипош Ђерђа, једноособна, оквир од цигала;
- Парцела бр. 14, пут 4, 1. ред
Пинтер Карољ, живео 54 године, Хомоља Карољне 1908 - 1945, вишеособна, оквир од цигала;



- Парцела бр. 14, пут 4, 2. ред
Киш Пал Михаљ 1886 - 1954, двоособна, оквир од пигала;
- Парцела бр. 19, пут 2, 2. ред
Бин Марија 1898, Молнар В. Розалија 1860 - 1960, Молнар Петер - 1910, Мајорош Марија - 1907, двоособна, уоквирена;
- Парцела бр. 19, пут 2, 3. ред
Јухас Ференц 1868 - 1952, Молнар Марта 1872 - 1943, Сили Антал 1890 - 1955, Јухас Францишка 1899 - 1967, Сили Борбала 1932 - 1978, двоособна, уоквирена;
- Парцела бр. 21, пут 4, 2. ред
Пастор Ана 1903 - 1974, једноособна, уоквирена;
- Парцела бр. 21, пут 4, 3. ред
Дањи Јожеф, живео 36 година, двоособна, равна.

Члан 3.

Проглашавање гробних места запуштеним, односно њихово евентуално прекопавање и поновно давање у закуп, ступа на снагу 6 месеци након објављивања ове Одлуке у Службеном листу општине Сента.

Члан 4.

Ову Одлуку објавити у Службеном листу општине Сента, у једном дневном листу и на званичној интернет страници Јавног комунално-стамбеног предузећа Сента.

ЈКСП Сента

Број: 01-872-14/2021

В. д. директора:
Акош Славнић, дипл. екон.





118.

На основу члана 190. и 191. Закона о запосленима у аутономним покрајинама и јединицама локалне самоуправе ("Службени гласник РС", број 21/2016, 113/2017, 95/2018, 113/2017 - др. закон, 95/2018 - др. закон, 86/2019 - др. закон и 157/2020 - др. закон) и члана 27. тачка 3. Одлуке о Општинској управи општине Сента („Службени лист општине Сента“ бр. 26/2016 и 7/2017), начелница Општинске управе опште Сента, (даље: Руковалац), дана 20.05.2021. године, доноси

ПРАВИЛНИК О КАДРОВСКОЈ ЕВИДЕНЦИЈИ О ЗАПОСЛЕНИМА И О ПЕРСОНАЛНОМ ДОСИЈЕУ ЗАПОСЛЕНИХ

I Уводне одредбе

Члан 1.

Овим правилником ближе се уређује вођење кадровске евиденције о запосленима (у даљем тексту: кадровска евиденција), обим, врста података које она садржи, као и начин обезбеђивања података за евиденцију, те и ближе се уређује садржина персоналног досијеа запосленог, начин прикупљања докумената које исти садржи и поступање са његовом садржином.

Под запосленима у смислу овог правилника подразумевају се запослена лица у органима јединице локалне самоуправе општине Сента.

II. Кадровска евиденција о запосленима

Члан 2.

Кадровску евиденцију о запосленима води лице задужено са Управљањем људским ресурсима (Персонално-кадровски послови).

Члан 3.

Кадровска евиденција о запосленима обухвата следеће податке о запосленима:

- 1) лично име, адресу и јединствен матични број грађана;
- 2) матерњи језик;
- 3) језик на коме је стечено основно, средње и високо образовање;
- 4) врсту радног односа и датум његовог заснивања;
- 5) промену радног места;
- 6) врсту и степен стручне спреме, односно образовања, положени стручни испити, стручну обуку приправника, стручно оспособљавање и стручно усавршавање и посебна знања;
- 7) посебна знања и вештине;
- 8) године радног искуства, стажа осигурања и стажа осигурања који се рачуна са увећаним трајањем;
- 9) датум навршења радног века;
- 10) годишње оцене рада;
- 11) изречене дисциплинске мере и утврђену материјалну одговорност;
- 12) обрачун плате;
- 13) престанак радног односа.



Подаци из става 1. тачке 2. овог члана уписују се у кадровску евиденцију уз писану сагласност запосленог, без обавезе изјашњавања запосленог.

Поред наведених података кадровска евиденција садржи и податке о националној припадности и вероисповести запослених, а који се уписују у кадровску евиденцију уз писану сагласност запосленог, без обавезе изјашњавања.

Члан 4.

Кадровска евиденција обухвата и персонални досијее запослених, као и базу података у електронској форми, у коју се уносе подаци из евиденционог картона (Прилог 1.), из аката послодавца који утврђују радноправни статус запосленог, исправа и других докумената, које чину садржину персоналног досијеа.

Подаци из става 1. овог члана чувају се трајно.

Члан 5.

Службеник на пословима управљањем људским ресурсима (Персонално-кадровски послови) дужан је да води евиденциони картон, односно да попуни исти на основу података или исправа које добије од запосленог и да уноси измене за све запослене у органу, уз давање свих потребних објашњења запосленом.

Запослени је одговоран за тачност података унетих у евиденциони картон, које су уносе на основу његове изјаве. Службеник је одговоран за тачност података унетих у евиденциони картон, које се уносе на основу увида у јавне или друге исправе.

Тачност података из става 2. овог члана потврђују се на евиденционом картону потписима запосленог и службеника.

Члан 6.

Службеник на пословима управљањем људским ресурсима (Персонално-кадровски послови) попуњава евиденциони картон у року од 3 (три) дана од дана заснивања радног односа.

Запослени је дужан да сваку промену личних података из евиденционог картона пријави службенику на пословима управљањем људским ресурсима у року од 3 (три) дана од дана промене.

Члан 7.

Приступ подацима из кадровске евиденције има руководилац органа и службеник на пословима управљањем људским ресурсима (Персонално-кадровски послови).

Сваки запослени има право на увид у податке из кадровске евиденције ако се ти подаци односе на њега.

Збирни статистички подаци из кадровске евиденције о запосленима су јавни.

Обрада података уписаних у кадровску евиденцију врши се у складу са законом који уређује заштиту података о личности.

Члан 8.

Службеник на пословима управљањем људским ресурсима (Персонално-кадровски послови) дужан је да сачињава извештаје о збирним статистичким подацима из евиденције,



као и на захтев органа или запосленог издаје потврде о чињеницама које су обухваћене кадровском евиденцијом, а које се односе на радно-правни статус запосленог.

III Персонални досије запосленог

Члан 9.

Персонални досије о запосленима води службеник на пословима управљањем људским ресурсима (Персонално-кадровски послови).

Члан 10.

Персонални досије запосленог садржи:

- 1) документа од значаја за заснивање радног односа, распоређивање, решење о утврђивању плате и обрачун зараде;
- 2) документа од значаја за обављање послова радног места у вези са стручном обуком приправника, стручним оспособљавањем, стручним усавршавањем и додатним образовањем;
- 3) документа од значаја за коришћење годишњег одмора, плаћеног и неплаћеног одсуства;
- 4) документа у вези са праћењем и вредновањем резултата рада;
- 5) документа о награђивању, дисциплинским казнама и накнади материјалне штете;
- 6) документа од значаја за остваривање права из пензијског, инвалидског и здравственог осигурања.
- 7) писмено обавештење о забрани злостављања и правима, обавезама и одговорности запосленог и послодавца у вези са забраном злостављања, који обавештење је потписан од стране запосленог.

Приликом преузимања службеника претходни послодавац је дужан да достави персонални досије службеника новом послодавцу, односно Општини Сента. Ова документација треба да се стави у персонални досије службеника који се води у Општини Сента.

Члан 11.

Запослени у органима општине Сента дужни су да документа из члана 10. овог Правилника, којима се доказују лични подаци или промене у њима (нпр. лична карта, извод из МКР, уверења и сл.) доставе службенику на пословима управљањем људским ресурсима (Персонално-кадровски послови).

Документи из члана 10. овог Правилника достављају се у оригиналу или у форми оверене фотокопије.

Документи из члана 10. овог Правилника чувају се трајно, изузев оних којима се доказују лични подаци или промене у њима, јер се исти враћају запосленом по престанку радног односа.

Члан 12.

Документе из члана 10. овог Правилника, која представљају јавне исправе, запослени може привремено преузети уз потписивање потврде о привременом преузимању тј. реверса.



IV Завршне одредбе

Члан 13.

Лице задужено са вођењем кадровске евиденције дужан је да у року од 90 дана од дана ступања на снагу овог Правилника попуни евиденционе картоне за све запослене.

Члан 14.

За сва питања која нису регулисана овим правилником, примењује се Закон, као и остали правнорелевантни прописи који садрже одредбе о кадровској евиденцији запослених и о персоналном досијеу запосленог.

Измене и допуне овог правилника врши се на начин предвиђен за његово доношење.

Овај правилник ступа на снагу даном доношења, а објављује се на огласној табли општине Сента и "Службеном листу општине Сента".

Начелник Општинске управе општине Сента
Едит Шарњаи Рожа, дипл. правник с.р.

Република Србија
Аутономна Покрајина Војводина
Општина Сента
Општинска управа
Број: 016-5/2021-IV
Дана: 09.06.2021. године
Сента

ПРИЛОГ 1. **ОПШТИ ПОДАЦИ**

1.	Име и презиме	
2.	Назив органа	
3.	Број канцеларије	
4.	ЈМБГ	
5.	Пол (заокружити)	МУШКИ ЖЕНСКИ
6.	Дан, месец и година рођења	
7.	Место рођења	
8.	Држава рођења	
9.	Национална припадност (ради регулисања плаћеног одсуства и статистичке обраде, није обавезно заокружити)	



10.	Вероисповест (ради регулисања плаћеног одсуства и статистичке обраде, није обавезно заокружити)	
11.	Матерњи језик	
12.	Језик на коме је завршено основно, средње и високо образовање	
13.	Место пребивалишта или боравишта	
14.	Адреса запосленог (улица и број, број стана)	
15.	Телефон (фиксни, мобилни)	
16.	Email адреса	
17.	Крсна слава (ради регулисања плаћеног одсуства и статистичке обраде, није обавезно заокружити)	
18.	Број деце (ради регулисања права из радног односа)	Име и презиме и датум рођења 1. _____ 2. _____ итд.
19.	Изјава запосленог о кори. превоза за долазак на рад и одлазак са рада и о начину надокнаде путних трошкова	

КВАЛИФИКАЦИЈЕ

19.	Степен стручне спреме	
20.	Звање	
21.	Подаци о обукама, семинарима курсевима итд. – стручно усавршавање (доказ: потврда, сертификат, уверење итд.)	Назив и датум
22.	Положен стручни испит запослених у државним органима (доказ)	ДА НЕ
23.	Положен правосудни испит (доказ)	ДА НЕ
24.	Положен струковни испит (нпр. инспектори, матичари итд.) (доказ)	ДА НЕ
25.	Поседовање лиценце (нпр. инжењерски, грађевински итд.) (доказ)	ДА НЕ
26.	Знање страног језика (доказ)	ДА НЕ
27.	Знање језика националне мањине(доказ)	ДА НЕ



Потпис запосленог	Потпис службеника за упр.људским ресурсима
-------------------	---

ОБАВЕШТЕЊЕ О ОБРАДИ ПОДАТАКА О ЛИЧНОСТИ

Сагласно одредбама Закона о заштити података о личности ("Сл. гласник РС", бр. 87/2018) in a osnovu člana 10. stav 5. **Правилника о заштити података о личности** број: 016-1/2020-IV, а у вези са подацима садржаним у евиденционом картону, запослени се обавештава о следећем:

- Подаци које прикупља службеник на пословима управљањем људским ресурсима (Персонално-кадровски послови), путем евиденционих картона прикупљају се ради вођења кадровске евиденције запослених у складу са одредбама Закона о запосленима у аутономним покрајинама и јединицама локалне самоуправе ("Службени гласник РС", број 21/2016, 113/2017, 95/2018, 113/2017 - др. закон, 95/2018 - др. закон, 86/2019 - др. закон и 157/2020 - др. закон), Закона о евиденцијама у области рада ("Сл. лист СРЈ", бр. 46/96 и "Сл. гласник РС", бр. 101/05 - др. закон и 36/09 - др. закон) и Правилника о кадровској евиденцији о запосленима и о персоналном досијеу запослених Број: 016-./2021-IV од ...05.2021. године;

- Прикупљени подаци се електронски обрађују уносом у рачунарску апликацију, користе се у сврху регулисања права, обавеза и одговорности поводом заснованог радног односа, као и ради статистичке обраде и коришћења таквог материјала у складу са прописима;

- Податке могу користити: руководиоца органа и лице које он овласти у органу - за тај орган, службеник на пословима управљањем људским ресурсима (Персонално-кадровски послови), као и други субјекти према овлашћењу утврђеном посебним законима;

- Подаци се обрађују на основу закона или дате сагласности запосленог - која се у свако време може опозвати у писаној форми или усмено на записник.

ПРИСТАНАК ЗА ОБРАДУ ПОДАТАКА О ЛИЧНОСТИ

Својим потписом потврђујем да ме је службеник на пословима управљањем људским ресурсима (Персонално-кадровски послови) обавестио о обради личних података у складу са одредбама Закона о заштити података о личности, те својим потписом дајем добровољни пристанак за обраду података из евиденционог картона који се не обрађују директно на основу закона.

У Сенти, дана2021. године

Потпис запосленог



Садржај:

104.	ОДЛУКА О ЗАВРШНОМ РАЧУНУ ОПШТИНЕ СЕНТА ЗА 2020. ГОДИНУ	1412
105.	О Д Л У К А О ДОНОШЕЊУ ПРОСТОРНОГ ПЛАНА ОПШТИНЕ СЕНТА	1755
106.	О Д Л У К А О ОТУЂЕЊУ ДЕЛА НЕПОКРЕТНОСТИ ИЗ ЈАВНЕ СВОЈИНЕ ОПШТИНЕ СЕНТА	1928
107.	О Д Л У К А О ОТУЂЕЊУ НЕИЗГРАЂЕНОГ ГРАЂЕВИНСКОГ ЗЕМЉИШТА ИЗ ЈАВНЕ СВОЈИНЕ ОПШТИНЕ СЕНТА	1933
108.	О Д Л У К А О ПРИБАВЉАЊУ УДЕЛА НЕПОКРЕТНОСТИ У ЈАВНУ СВОЈИНУ ОПШТИНЕ СЕНТА НЕПОСРЕДНОМ ПОГОДБОМ ПУТЕМ РАЗМЕНЕ	1936
109.	ОДЛУКА О ПРАВИМА НА ФИНАНСИЈСКУ ПОДРШКУ ПОРОДИЦИ СА ДЕЦОМ НА ТЕРИТОРИЈИ ОПШТИНЕ СЕНТА	1943
110.	О Д Л У К А О УСПОСТАВЉАЊУ САРАДЊЕ ОПШТИНЕ СЕНТА И ЛОКАЛНЕ САМОУПРАВЕ ГРАДА ПАКШ	1958
111.	П Р О Г Р А М МОНИТОРИНГА СТАЊА НИВОА БУКЕ У ЖИВОТНОЈ СРЕДИНИ НА ТЕРИТОРИЈИ ОПШТИНЕ СЕНТА ЗА 2021. ГОДИНУ	1960
112.	П Р О Г Р А М КОНТРОЛЕ КВАЛИТЕТА ВАЗДУХА НА ТЕРИТОРИЈИ ОПШТИНЕ СЕНТА ЗА 2021. ГОДИНУ	1963
113.	З А К Љ У Ч А К О ДАВАЊУ САГЛАСНОСТИ НА ИЗМЕНУ ПРОГРАМА ПОСЛОВАЊА ЗА 2021. ГОДИНУ	1972
114.	З А К Љ У Ч А К О УСВАЈАЊУ ИЗВЕШТАЈА О РАДУ ОПШТИНСКОГ ШТАБА ЗА ВАНРЕДНЕ СИТУАЦИЈЕ У 2020. ГОДИНИ	2004
115.	З А К Љ У Ч А К О УСВАЈАЊУ ИЗВЕШТАЈА НЕЗАВИСНОГ РЕВИЗОРА И ФИНАНСИЈСКИХ ИЗВЕШТАЈА ЗА 2020. ГОДИНУ ЗА ЈКСП „СЕНТА“, СЕНТА	2039
116.	ОДЛУКА О ДОПУНИ ОДЛУКЕ О ПЛАНУ ГЕНЕРАЛНЕ РЕГУЛАЦИЈЕ НАСЕЉА СЕНТА	2112
117.	ОДЛУКА О ПРОГЛАШЕЊУ ПОЈЕДИНИХ ГРОБНИХ МЕСТА ЗАПУШТЕНИМ И О ЕВЕНТУАЛНОМ ПРЕКОПАВАЊУ ЗАПУШТЕНИХ ГРОБНИХ МЕСТА НА ТЕРИТОРИЈИ ГРАДСКОГ ГРОБЉА У СЕНТИ	2114
118.	ПРАВИЛНИК О КАДРОВСКОЈ ЕВИДЕНЦИЈИ О ЗАПОСЛЕНИМА И О ПЕРСОНАЛНОМ ДОСИЈЕУ ЗАПОСЛЕНИХ	2116

ИЗДАВАЧ:	Одељење за скупштинске и извршне послове, Сента, Главни трг бр. 1. Тел. 024/655-444
ОДГОВОРНИ УРЕДНИК:	Игор Стојков, дипл. правник, секретар Скупштине општине Сента