

СЛУЖБЕНИ ЛИСТ ОПШТИНЕ СЕНТА



БРОЈ 07. ГОДИНА LV

27. APRIL 2021. ГОДИНЕ

С Е Н Т А



72.

На основу члана 45. став 1. тачка 17. Статута општине Сента („Службени лист општине Сента“, број 4/2019), а у складу одредбама Закона о спречавању корупције („Службени гласник РС“, број 35/2019, 88/2019 и 11/2021 - аутентично тумачење) Скупштина општине Сента на седници одржаној дана 27. априла 2021. године донела је

ЗАКЉУЧАК

I НЕ ПРИХВАТА СЕ Иницијатива Агенције за спречавање корупције за разрешење Рудолфа Цегледа са јавне функције председника општине Сента, број 014-020-00-0128/20-02 од 07.04.2021. године.

II Овај Закључак се објављује у „Службеном листу општине Сента“.

Република Србија
Аутономна Покрајина Војводина
Општина Сента
Скупштина општине Сента
Број: 02-2/2021-I
Дана: 27. април 2021. године
С е н т а

Председница Скупштине општине Сента
Жофиа Сабо Декањ с.р.

Образложење:

Председник општине Сента, Рудолф Цегледа је дана 23.04.2021. године добио од Агенције за спречавање корупције Решење број 014-020-00-0128/20-02 од 07.04.2021. године, у ком Решењу на основу одредбе члана 83. став 3. и 4. Закона о спречавању корупције („Службени гласник РС“, број 35/2019, 88/2019 и 11/2021 - аутентично тумачење) изриче се МЕРА ЈАВНОГ ОБЈАВЉИВАЊА ПРЕПОРУКЕ ЗА РАЗРЕШЕЊЕ СА ЈАВНЕ ФУНКЦИЈЕ ПРЕДСЕДНИКА ОПШТИНЕ СЕНТА.

По наведеном решењу Рудолф Цегледа је поступио супротно одредбама члану 1. 2. и члану 42. став 1. Закона о спречавању корупције („Службени гласник РС“, број 35/2019, 88/2019 и 11/2021 - аутентично тумачење), јер је за време вршења јавне функције председника Општине Сента закључио Уговоре бр. 401-4/2016-II-63 од 15.08.2016. године и бр. 401-35/2017-II од 26.07.2017. године са Фондацијом „COR JESU“ Сента, у којој је био члан Управног одбора, а којима су финансирани трошкови пројекта, чија је укупна вредност 330.000,00 динара, и што је Наредбом бр. 403-02-2311/2016-IV-03 од 20.09.2016.



године наредио преношење средстава из буџета Општине Сента кориснику средстава Фондацији „COR JESU“ Сента, а у наведеним ситуацијама није обавестио Агенцију.

Према члану 82. Закона, јавном функционеру може се изрећи мера опомене или мера јавног објављивања препоруке за разрешење са јавне функције.

Изузетно од става 1. овог члана, јавном функционеру који је изабран непосредно од грађана, као и лицу коме је престала јавна функција, може да се изрекне мера опомене или мера јавног објављивања одлуке о повреди овог закона.

При изрицању мере узимају се у обзир све околности случаја, нарочито тежина и последица повреде овог закона и могућност отклањања повреде.

Чланом 84. Закона прописано је да после коначности одлуке којом је изречена мера јавног објављивања препоруке за разрешење са јавне функције, Агенција доставља одлуку органу јавне власти надлежном за разрешење, у року од осам дана од коначности одлуке. Орган јавне власти обавештава Агенцију о мерама које је предузео на основу коначне одлуке, у року од 60 дана од дана пријема одлуке.

На основу горе изнетих, неопходно је да Скупштина општине Сента разматра горе наведену препоруку и да у најкраћем року од дана добијања предметне Препоруке донесе одговарајући Закључак.



73.

На основу члана 35. став 7. Закона о планирању и изградњи („Службени гласник РС“, бр. 72/09, 81/09-исправка, 64/10-УС, 24/11, 121/12, 42/13-УС, 50/13-УС, 98/13-УС, 132/14 и 145/14, 83/18, 31/19, 37/19-др. закон и 9/20) и члана 9. став 5. Закона о стратешкој процени утицаја на животну средину („Службени гласник РС“, број 135/04 и 88/10) и члана 45. тачка 5. Статута општине Сента („Службени лист општине Сента“, број 5/2011, 13/2017 и 25/2017- пречишћен текст, 4/2019), Скупштина општине Сента, по прибављеном мишљењу Комисије за планове, на седници одржаној 27. априла 2021. године, доноси

О Д Л У К У
О Д О Н О Ш Е Њ У П Л А Н А Г Е Н Е Р А Л Н Е Р Е Г У Л А Ц И Ј Е Н А С Е Љ А С Е Н Т А

Члан 1.

Овом одлуком доноси се План генералне регулације насеља Сентра (у даљем тексту: План) који је израђен од стране ЈП „Завод за урбанизам Војводине“ Нови Сад, Железничка 6/Ш, под бројем Е–2679, а који је саставни део ове Одлуке.

Члан 2.

План се састоји из текстуалног дела и графичког дела.

Текстуални део Плана се објављује у „Службеном листу општине Сента“.

Графички део Плана садржи:

Редни број	Назив графичког приказа	Размера
1.	ГРАФИЧКИ ПРИКАЗИ ПОСТОЈЕЋЕГ СТАЊА	
1.1.	Извод из Регионалног просторног плана Аутономне Покрајине Војводине	---
1.2.	Извод из Просторног плана подручја посебне намене мултифункционалног еколошког коридора Тисе – Положај простора обухваћеног Планом генералне регулације насеља	---



	Сента у ширем окружењу	
1.3.	Извод из Просторног плана подручја посебне намене мреже коридора саобраћајне инфраструктуре на основном правцу државног пута I реда бр. 24 Суботица-Зрењанин-Ковин	---
1.4.	Извод из Просторног плана општине Сента - Положај простора обухваћеног Планом генералне регулације насеља Сента у ширем окружењу	---
1.5.	Граница обухвата Плана, постојећа граница грађевинског подручја насеља Сента и постојећа претежна намена површина у обухвату Плана	1:10000
2.	ГРАФИЧКИ ПРИКАЗИ ПЛАНИРАНИХ РЕШЕЊА	
2.1.	Граница обухвата Плана, планирана граница грађевинског подручја насеља Сента са поделом грађевинског подручја насеља Сента на карактеристичне целине и зоне	1:10000
2.2.	Планирана претежна намена површина	1:10000
2.3.	Површине јавне намене	1:10000
2.4.	Саобраћајна инфраструктура и регулационо-нивелациони план План регулације – детаљ 1 (детаљ дела блока бр. 1)	1:10000
2.4.1.	План регулације – детаљ 2 (детаљ делова блокова бр. 16 и 17)	1:2500
2.4.2.	План регулације – детаљ 3 (детаљ делова блокова бр. 28, 29, 30,	1:2500
2.4.3.	31, 32 и 33)	
2.4.4.	План регулације – детаљ 4 (детаљ делова блокова бр. 44а и 44б)	1:2500
2.4.5.	План регулације – детаљ 5 (детаљ дела блока бр. 3)	1:2500
2.4.6.	План регулације – детаљ 6 (детаљ делова блокова бр. 45 и 50)	1:2500
2.4.7.	План регулације – детаљ 7 (детаљ дела блока 39)	1:2500
2.5.	Водна и комунална инфраструктура	1:2500
2.5.	Електроенергетска инфраструктура – високи напон Електроенергетска инфраструктура – ниски напон	1:10000
2.6.1.		1:10000
2.6.2.	Термоенергетска инфраструктура	1:10000
2.7.	Електронска комуникациона инфраструктура	1:10000
2.8.	Заштита природних добара, непокретних културних добара и животне средине	1:10000



2.9.	Подела на блокове и спровођење Плана	1:10000
2.10.		1:10000

Текстуални и графички део Плана заједно чине целину.

Члан 3.

План се потписује, оверава и архивира у складу са Законом о планирању и изградњи.

План је израђен у 5 (пет) примерака у аналогном 5 (пет) примерака у дигиталном облику.

Један примерак донетог, потписаног и овереног Плана у аналогном облику и један примерак у дигиталном облику чува се у ЈП „Завод за урбанизам Војводине“ Нови Сад, Железничка бр. 6/Ш.

Четири примерка донетог, потписаног и овереног Плана у аналогном облику и четири примерка у дигиталном облику чувају се у надлежним службама општине Сента.

Члан 4.

Ова одлука ступа на снагу даном објављивања у „Службеном листу општине Сента“.

Република Србија

Аутономна Покрајина Војводина

Општина Сента

Скупштина општине Сента

Број: 352-5/2021-I

Дана: 27. априла 2021. године

С е н т а

Председница Скупштине општине Сента

Жофиа Сабо Декањ с.р.



Образложење:

Одлуком о изради Плана генералне регулације насеља Сента ("Службени лист општине Сента", број 16/09 и 18/14) приступило се изради Плана генералне регулације насеља Сента. Саставни део одлуке о изради Плана генералне регулације насеља Сента је Решење да се за План генералне регулације насеља Сента не израђује Стратешка процена утицаја Плана на животну средину ("Службени лист општине Сента", број 18/14).

Носилац израде Плана је Општинска управа општине Сента, Одељење за грађевинске и комуналне послове, Одсек за урбанизам, грађевинске и комуналне послове а обрађивач Плана је ЈП "Завод за урбанизам Војводине", Нови Сад.

Основни циљ израде Плана генералне регулације насеља Сента је утврђивање стратегије развоја и просторног уређења насеља, као и правила уређења и грађења.

План генералне регулације насеља Сента након оглашавања био је на Јавном увиду у периоду од 16.12.2020.године до 14.01.2021. године. Испуњена је законска обавеза, јавност је имала прилику изјашњавања. Јавни увид је обављала Комисија за планове Општине Сента.

Садржина и начин израде Плана регулисан је одредбама Закона о планирању и изградњи („Службени гласник РС“, бр. 72/09, 81/09-исправка, 64/10-УС, 24/11, 121/12, 42/13-УС, 50/13-УС, 54/13-УС, 98/13-УС, 132/14, 145/14, 82/2018, 31/2019, 37/2019-др.закон и 9/2020) и Правилника о садржини, начину и поступку израде докумената просторног и урбанистичког планирања („Службени гласник РС“, број 32/19).

Плански основ за израду Плана представљају планови вишег реда док је полазна основа за израду плана Просторни план општине Сента ("Службени лист општине Сента", број 7/08). Од остале планске документације коришћени су:

- Регионални просторни план Аутономне покрајине Војводине („Службени лист АПВ“, број 22/11, у даљем тексту: РПП АПВ),
- Просторни план подручја посебне намене мултифункционалног еколошког коридора Тисе („Службени лист АПВ“, број 14/15),
- Просторни план подручја посебне намене мреже коридора саобраћајне инфраструктуре на основном правцу државног пута I реда бр.24 Суботица-Зрењанин-Ковин („Службени лист АПВ“, бр. 19/17)



За потребе израде Плана прибављени су услови од надлежних органа, посебних организација, имаоца јавних овлашћења и других институција.

План садржи текстуални и графички део.

Скупштина општине Сента, након разматрања предлога Општинског већа општине Сента, донела је одлуку као у диспозитиву.



ПЛАН ГЕНЕРАЛНЕ РЕГУЛАЦИЈЕ НАСЕЉА СЕНТА

УВОД

Изради Плана генералне регулације насеља Сента (у даљем тексту: План) приступило се на основу Одлуке о изради Плана генералне регулације насеља Сента („Службени лист општине Сента“, бр. 16/09 и 18/14) и програмског задатка дефинисаног од стране Општинске управе општине Сента, Одељења за грађевинске и комуналне послове. Саставни део Одлуке о изради Плана генералне регулације насеља Сента је Решење да се за План генералне регулације насеља Сента не израђује Стратешка процена утицаја Плана на животну средину („Службени лист општине Сента“, број 18/14).

Носилац израде Плана генералне регулације насеља Сента је Општинска управа општине Сента, Одељење за грађевинске и комуналне послове, а обрађивач Плана је ЈП „Завод за урбанизам Војводине“ Нови Сад.

Услови и смернице од значаја за израду Плана дати су у планским документима вишег реда – у Регионалном просторном плану Аутономне Покрајине Војводине („Службени лист АПВ“, број 22/11), Просторном плану подручја посебне намене мултифункционалног еколошког коридора Тисе („Службени лист АПВ“, број 14/15), Просторном плану подручја посебне намене мреже коридора саобраћајне инфраструктуре на основном правцу државног пута I реда бр. 24 Суботица-Зрењанин-Ковин („Службени лист АП Војводине“, број 19/17) и Просторном плану општине Сента („Службени лист општине Сента“, број 7/08).

За потребе израде Нацрта Плана прибављени су подаци и услови од надлежних органа, посебних организација, имаоца јавних овлашћења и других институција.

План садржи текстуални и графички део.



ОПШТИ ДЕО

1. ПРАВНИ И ПЛАНСКИ ОСНОВ

1.1. ПРАВНИ ОСНОВ

Правни основ за израду Плана генералне регулације насеља Сента представља Одлука о изради Плана генералне регулације насеља Сента („Службени лист општине Сента“, бр. 16/09 и 18/14). Саставни део Одлуке о изради Плана генералне регулације насеља Сента је Решење да се за План генералне регулације насеља Сента не израђује Стратешка процена утицаја Плана на животну средину („Службени лист општине Сента“, број 18/14).

Садржина Плана дефинисана је Законом о планирању и изградњи („Службени гласник Републике Србије“, бр. 72/09, 81/09-исправка, 64/10-УС, 24/11, 121/12, 42/13-УС, 53/13-УС, 98/13-УС, 132/14, 145/14, 83/18, 31/19, 37/19-др. закон и 9/20) и Правилником о садржини, начину и поступку израде докумената просторног и урбанистичког планирања („Службени гласник РС“, број 32/19).

1.2. ПЛАНСКИ ОСНОВ

Плански основ за израду Плана су планови вишег реда:

- Регионални просторни план Аутономне Покрајине Војводине („Службени лист АПВ“, број 22/11);
- Просторни план подручја посебне намене мултифункционалног еколошког коридора Тисе („Службени лист АПВ“, број 14/15);
- Просторни план подручја посебне намене мреже коридора саобраћајне инфраструктуре на основном правцу државног пута I реда бр. 24 Суботица-Зрењанин-Ковин („Службени лист АПВ“, број 19/17);
- Просторни план општине Сента („Службени лист општине Сента“, број 7/08).

Планска решења овог Плана су заснована на важећим планским решењима која су садржана у плановима вишег реда.



1.2.1. Извод из Регионалног просторног плана Аутономне Покрајине Војводине („Службени лист АПВ“, број 22/11)

Коришћење **геолошких ресурса** АП Војводине полази од економски расположивих сировина чија се експлоатација и прерада заснива на принципима одрживог развоја који истовремено обезбеђују оптимално управљање еколошким конфликтима који су значајно присутни, а нарочито на подручју природних добара. Ограниченост и необновљивост расположивих геолошких ресурса условљавају да се планска решења заснивају на принципу одрживости.

Основни циљ у области **водних ресурса** је одрживо коришћење вода уз адекватне мере заштите. Оперативни циљеви су успостављање интегралног и интерсекторског планирања коришћења и заштите водних ресурса на целој територији АП Војводине, рационално коришћење водних ресурса и обједињавање корисника у регионалне водoprивредне системе, искоришћење енергетског потенцијала река и изграђених хидросистема, успостављање економске цене воде, смањење и контрола тачкастих и дифузних извора загађења, рецикулација коришћених вода, унапређење система заштите од спољних вода (поплава).

Основни циљ **демографског развоја** АП Војводине је стационарно становништво, тј. становништво у коме ће следеће генерације бити исте величине као и постојеће, уз прилагођавање очекиваним демографским променама.

Бржи привредни развој и радикалне мере популационе политике треба да успоре и ублаже неповољне демографске трендове, односно присуство негативних природних, миграционих и структурних демографских процеса у АП Војводини.

Према табели „Модел функционално урбаних подручја АП Војводине 2020. године“ општина Сента припада **функционалном урбаном подручју** (ФУП-у) националног значаја, са центром у Суботици, коме припадају још општине Кањижа, Бачка Топола и Мали Иђош и припада функционалном урбаном подручју (ФУП-у) националног значаја, са центром у Кикинди коме припадају још општине Нови Бечеј, Нова Црња и Чока.

У будућем периоду издвојиће се неколико центара субрегионалног значаја - Рума, Бачка Паланка, Врбас, Бечеј-Нови Бечеј и Сента, као и неколико развијених локалних центара - Инђија, Кула, Апатин, Кањижа, Ковин, Шид, Стара Пазова, Бачка Топола.



Градови који имају капацитет да прерасту у „чворишта“ - моторе развоја са значајним утицајем на развој окружења, или је државни/регионални интерес да подстакне њихов развој у том правцу: Суботица, Сента, Кикинда, Зрењанин, Вршац, Панчево, Сремска Митровица, Нови Сад, Бачка Паланка, Врбас, Сомбор.

Перспективну комплементарност и функционално повезивање имају градови и урбана насеља: Суботица-Сомбор-Апатин; Апатин-Бач-Бачка Паланка-Нови Сад; Озаци-Кула-Врбас-Србобран-Црвенка; Кањижа-Нови Кнежевац-Сента-Чока-Ада; Шид-Сремска Митровица-Рума-Пећинци; Зрењанин-Панчево-Вршац, и Панчево-Ковин-Бела Црква-Вршац.

Одрживи градови и урбана насеља су она у којем је економски, социјални и просторни развој тако осмишљен и реализован да траје и који обезбеђује квалитет живота свим грађанима. Одрживи градови и насеља користе своја богатства и ресурсе на којима њихов развој почива и од којих зависи, на начин који не угрожава расположивост ресурса и њихово дугорочно коришћење.

Организација јавних служби

Образовање

Предшколско васпитање и образовање

Објекти за децу јасленог узраста су знатно заступљенији у градовима и насељима градског карактера, што је у директној вези са радним обавезама мајки. Овакав тренд ће се задржати и у наредном планском периоду, па се, као циљ поставља обухват око 30% од укупног броја деце јасленог узраста.

Деца узраста од 3-7 година треба да буду у потпуности обухваћена предшколским васпитањем и образовањем, како би сва деца имала исте предиспозиције при упису у основну школу. Остварење овог циљ подразумева обезбеђење адекватног простора и стручног кадра у свим општинама Покрајине.

Основно образовање и васпитање



Активности у наредном периоду треба да буду усмерене на улагање у обнову и модернизацију објеката, инфраструктурно опремање у складу са новим тенденцијама.

Посебно је важно обезбедити довољно слободног, неизграђеног простора, за формирање школског дворишта са уређеним отвореним игралиштима, која могу да буду двонаменска – за потребе одвијања наставног програма физичког васпитања, али и за остало становништво, усклађено временски са одвијањем наставе.

Средњошколско образовање

За средње школе, као и за основне, потребна су додатна средства за уређење и опремање, како би се настава одржавала на савремени начин и у адекватним условима. Недостатак услова за наставу физичке културе и недостатак слободне површине по ученику је још више изражен, него код основних школа.

Високо образовање

За даљи развој високог школства неопходно је да улагања од стране државе буду знатно већа него до сада. Али, поред повећања обима издвајања средстава потребно је квалитативно променити структуру улагања, па поред улагања у унапређење опремљености и метода рада образовних институција, потребно је знатно више улагања у унапређење доступности образовања свим социјалним категоријама младих (повећање обима бесплатног школовања, стипендије, кредити, повлашћен смештај у студентске/ћачке домове и сл.).

Здравствена заштита

Концепција развоја у овој области је обезбеђење подједнаких услова здравствене заштите за укупно становништво, што се може постићи побољшањем услуга у малим срединама или формирањем мобилних екипа.

Побољшање услуга на нивоу примарне здравствене заштите у малим срединама подразумева осавремењавање постојећих објеката и, нарочито, мотивисање стручног кадра за рад у мањим и неразвијеним срединама.



За обезбеђење услуга у овој области на вишем нивоу здравствене заштите (секундарни или терцијарни ниво) неопходно је обезбедити добру саобраћајну повезаност (путну мрежу и јавни превоз), како би сви становници могли да користе здравствене услуге које су заступљене само у већим центрима.

Социјална заштита

Све општине у АП Војводини ће и даље имати центре за социјални рад, преко којих се врши и смештај деце и омладине без родитељског старања и деце ометене у породичним приликама у хранитељске породице, затим деце ометене у развоју и деце са поремећајима у понашању, као и друге врсте услуга у овој области.

Домове за старе, или други облик бриге о старима, треба да имају сва насеља.

Култура

Богата и разграната мрежа јавних установа културе у АП Војводини се задржава (архиви, музеји, заводи за културу, библиотеке, галерије, позоришта, заводи за заштиту споменика културе и др.), уз даље унапређење садржаја, а акценат се, у наредном периоду, ставља на повећавање доступности њихових услуга свима, па и онима из најудаљенијих места.

Свако насеље би за потребе обављања различитих културних (али и образовних и социјалних) програма и активности, требало да има одговарајући објекат/простор организован као мали мултифункционални центар.

У ту сврху се могу адаптирати бројни објекти месних заједница и домова културе, али је важно да се јасно дефинише њихов својински статус, режими коришћења, модалитети финансирања и одржавања и, што је најважније, да се предупреди њихова конверзија у намену која не обезбеђује јавни интерес и добробит локалне заједнице.

Физичка култура (спорт)



Планира се да се физичком културом обухвате све добне групе становништва. За децу предшколског узраста је предвиђено уређење слободних површина у оквиру предшколске/школске установе и у склопу парковских површина; деца школског узраста треба да имају отворене терене и затворене сале у склопу школских комплекса. Како се у АП Војводини налази велики број мањих сеоских насеља, школски спортски терени и објекти треба да су у функцији и за остало становништво.

Поред школских комплекса, свако насеље ће имати уређен отворени терен за фудбал и мале спортове (кошарка, одбојка, рукомет), што у већини насеља подразумева невелика додатна улагања, имајући у виду да неуређени терени постоје скоро у свим насељима у АП Војводини.

Спортске хале са универзалном салом (величина рукометног игралишта) и уређене отворене спортске терене треба да имају сва насеља са више од 10 000 становника. Спортски центри формиран у већим насељима (градовима) имају шири значај, односно гравитационо подручје обухвата суседне мање и мање развијене општине.

Основни циљ **развоја привреде** је јачање позиције и привредне конкурентности АП Војводине на принципима одрживог развоја и веће територијалне кохезије. Пољопривредни и енергетски потенцијали ће и у наредном периоду бити од примарног значаја за укупан привредни развој, а туризам ће повећати улогу у будућем развоју привреде, с обзиром на, до сада, недовољно искоришћене ресурсе. Од посебног значаја је развој агроиндустрије и производње хране у АП Војводини.

Према концепцији просторне организације и структуре индустрије у АП Војводини, општина Сента се налази у коридору развоја регионалног значаја (Сента-Суботица), што ствара развојне могућности у наредном периоду, са перспективом да центар Општине постане привредни центар III ранга. У општини Сента планиране су индустријске зоне и индустријски паркови.

Основни циљ је развој одрживог **туризма** уз сарадњу приватног, јавног и невладиног сектора као и јачање прекограничне сарадње. Остали циљеви развоја су: повезивање туристичког сектора са комплементарним делатностима, изградња и одржавање туристичке инфраструктуре, формирање препознатљивог имиџа, туристичке понуде у складу са савременим трендовима на иностраном туристичком тржишту као и подизање свести становништва о значају туризма. За даљи развој туризма на подручју општине Сента од посебног значаја је међународни пловни правац река Тиса у функцији развоја наутичког туризма и могућностима за развој риболовног туризма, села и салаши као основа развоја руралног туризма.



Национални туристички правац од значаја за развој туризма на простору општине Сента је правац на релацији гранични прелаз Хоргош (Мађарска)-Кањижа-Сента-Бечеј -Жабалъ.

Реализујући принципе из ППРС-а, РПП АПВ је утврдио концепцију развоја **саобраћајне инфраструктуре** кроз успостављање - системско формирање интегрисаног саобраћајног система (путна мрежа државних путева II реда, регионалне и локалне пруге, национални пловни путеви, луке и објекти, регионални аеродром), који ће имати основну улогу међуопштинског, регионалног и субрегионалног повезивања, као и трансграничну сарадњу региона са обе стране границе. Развој регионалне саобраћајне мреже има и значајну улогу у употпуњавању основне мреже државних путева I реда и ауто путева.

Реализација одрживог развоја саобраћаја према дефинисаним циљевима и принципима захтева: обавезну израду саобраћајних студија или других саобраћајних анализа, у складу са законском регулативом, које ће показати оправданост предложених решења (планирање нових коридора, локацијско одређивање траса, потребне капацитете, просторну, саобраћајну, функционалну и економску оправданост), као и истраживања која морају бити спроведена уз пуну координацију и потпуну уједначеност критеријума, дефинисаних од стране надлежних органа и институција. На овај начин саобраћајну мрежу државних путева на предметном подручју потребно је третирати као јединствен систем у ком приоритет на државним путевима има транзит (измештање транзитног саобраћаја из насељених места).

Према РПП АПВ, планиране су активности на рехабилитацији и изградњи деоница државног пута I реда Сомбор (веза са Мађарском и Хрватском) - Суботица (веза са Мађарском) - Сента - Кикинда (веза са Румунијом), активности на путном правцу, државни пут I реда: Ђала (веза са Румунијом) - Чока (Р-112) - Кикинда - Зрењанин - Панчево - Ковин (М-24), (Банатска магистрала) реализацији (пројектовање и изградња) обилазница око насеља као сегмената постојећих путних праваца (обилазница ДП бр.24 и бр.122 око Сенте) - до 2015. год., изградњи појединих делова постојеће регионалне мреже, као и активности на планираним путним правцима регионалног значаја: Торњош (од ДП бр.119) - Оборњача, - после 2015. год.

Кроз општински простор пролази коридор међународне бицикличке стазе уз реку Тису- цикло коридор 11¹. За утврђивање међунасељских бицикличких коридора (локалног и регионалног значаја) основа ће бити просторни планови јединица локалне

¹ Cap du nord - Les lacs finlandais - Helsinki - Tallin - Tartu - Vilnius - Varsovie - Cracovie - Kosice - Belgrade - Skopje - Thessaloniki - Athens.



самоуправе док ће обезбеђење услове за кретање бицикала унутар насеља бити обавеза градова-јединица локалне самоуправе.

У оквиру развоја железничког саобраћаја, планира се реконструкција, модернизација, пружног правца: Банатско Милошево - Сента - Суботица, као и обнова укинуте - демонтиране пруге на правцу: Сента - Кањижа.

Планске активности из ППРС из домена водног саобраћаја кроз РПП АПВ, утврдила су међународну луку и пристаниште Сента, као и прихватни објекти наутичког туризма - у зони Сенте.

РПП АПВ су предложени логистички центри у односу на позицију у саобраћајној мрежи, међународни значај, регионалне центре, погранични појас, субрегионални ниво и као такав у обухвату ППО Сента је предвиђен регионални логистички центар (ЛЦ)-интермодални терминал Сента.

Општи циљ у области **водне инфраструктуре** је уређење, заштита и коришћење интегралних водопривредних система и усклађивање са заштитом животне средине и корисницима у простору, ради заштите вода и заштите од вода. Оперативни циљеви су: усаглашавање и хармонизација законских и институционалних основа у свим областима водопривреде са захтевима директива ЕУ о водама, спровођење мера контроле емисије из расутих и других извора загађења са циљем побољшања квалитета воде у водотоцима, ревитализација и реконструкција система за одвођење унутрашњих атмосферских вода са пољопривредних и других површина, изградња и ревитализација регионалних система (Бачка, Банат и Срем) за обезбеђење воде за наводњавање, технолошке потребе индустрије и друге садржаје, доградња, реконструкција и ревитализација хидросистема ДТД, изградња, реконструкција и санација објеката за одбрану од спољних вода, одбрана од поплава.

Енергетска инфраструктура: Развој енергетике подразумева ревитализацију, реконструкцију и модернизацију постојећих енергетских објеката у циљу сигурности, поузданости, смањења губитака, смањења негативних утицаја на животну средину, повећање удела коришћења расположивих потенцијала, рационализацију коришћења енергије и енергената на свим нивоима.

Посебан приоритет у области **енергетике** представља повећање коришћења природног гаса и обновљивих извора енергије, коришћење нових енергетски ефикаснијих и



еколошки прихватљивих енергетских технологија и уређаја и опреме за коришћење енергије. Од посебног значаја је улагање у нове енергетске изворе са новим гасним технологијама и когенерацијске производне објекте са комбинованом производњом топлотне и електричне енергије.

Концепција изградње **електроенергетске преносне мреже** је у директној вези са изградњом обновљивих извора енергије, растућим потребама и обезбеђењем сигурног снабдевања електричном енергијом.

Планиран је развој дистрибутивне мреже у складу са Средњорочним плановима надлежног оператора дистрибутивног система електричне енергије. Предвиђа се потпуни прелазак на 20 kV напонски ниво, тј. прелазак са тростепене трансформације. Остале трафостанице 20(35)/110 kV за прикључење енергетских производних објеката на обновљиве изворе енергије, за потребе великих потрошача и ТС 110/20 kV ће се градити у складу са плановима развоја електродистрибутивних предузећа.

Ратификацијом Уговора о оснивању Енергетске Заједнице Југоисточне Европе (2005. год.), Република Србија је прихватила обавезу примене директива везаних за **коришћење обновљивих извора енергије** (2001/77/ЕС и 2003/30/ЕС).

Потенцијалну енергију из обновљивих извора могуће је обезбедити: из биомасе, као најзначајнијег енергетског потенцијала на овом подручју, коришћењем енергије ветра, изградњом соларних електрана, повећањем удела малих хидроенергетских потенцијала у укупној производњи електричне енергије, као и из осталих извора (комунални отпад, геотермална енергија и др).

Повећање **енергетске ефикасности** потребно је разматрати као велики потенцијални извор енергије. Повећање енергетске ефикасности, већ сада постаје императив развоја енергетике и економичног коришћења енергије. Изградњом нових енергетски ефикасних објеката и адаптацијом постојећих објеката у енергетски ефикасне, знатно ће се смањити трошкови коришћења енергије свих корисника, али и укупна енергетска зависност овог простора.

У циљу достизања једног од главног покретача снага нове економије, **електронске комуникације** се морају развијати као савремени систем, што подразумева увођење најсавремених технологија у области електронских комуникација, модернизацију постојеће инфраструктуре и објеката, изградња сигурне широкопојасне мреже на свим



нивоима, закључно са локалним, уз употребу најсавремених медијума преноса, потпуна дигитализација свих система електронских комуникација (фиксна, мобилна, интернет, радио-комуникација, КДС, метропилитен мрежа) уз обезбеђење довољно капацитета, равномерног развоја и целокупне покривености простора уз обезбеђивање подједнаке доступности свим оператерима.

Концепција и план развоја **поштанског саобраћаја**, заснована је на основним циљевима и обухвата пружање универзалне поштанске услуге, развој тржишта поштанских услуга, унапређивање квалитета поштанских услуга, сигурност и безбедност.

У области **управљања отпадом** дефинисана је неопходност удруживања општина, у складу са одредбама Стратегије управљања отпадом за период 2009.-2019. и ППРС, ради заједничког управљања отпадом чиме ће се успоставити систем регионалних центара за управљање отпадом. Према РПП АПВ, општина Сента припада региону Суботице.

Санацију и рекултивацију неуређених депонија и затварање општинске депоније, неопходно је вршити паралелно са изградњом регионалне депоније и пратеће инфраструктуре за адекватно управљање отпадом. У циљу успостављања система за управљање медицинским отпадом, неопходно је вршити организовано селективно сакупљање на месту настанка, транспорт и адекватно збрињавање.

У контексту **заштите и унапређења животне средине** неопходно је зауставити даљу деградацију и вршити превенцију, санацију и ревитализацију угрожених подручја. Кроз РПП АПВ су утврђене 4 категорије загађености по зонама и у том контексту су дефинисана решења, мере и приоритети очувања и унапређења животне средине. Општина Сента се делом своје територије (насеље Сента и остала грађевинска подручја насеља на територији општине) налази у II категорији - *подручје угрожене животне средине*, у којем је неопходно обезбедити унапређење постојећег стања, уз адекватан начин коришћења природних ресурса и простора. У насељима је потребно унапредити комуналну инфраструктуру, повећати квантум зелених површина, са правилном просторном дистрибуцијом и организацијом, повећати спортско-рекреативне садржаје, адекватно одлагати комунални отпад и др. Истраживања и експлоатацију минералних сировина је могуће реализовати само уз примену адекватних мера заштите животне средине.

Други део општине, као и део насеља Сента, обухвата и *подручје веома квалитетне животне средине* - IV категорија (еколошки коридор реке Тисе).



Процена утицаја планова и програма на животну средину представљају значајан основ за планирање мера заштите животне средине. Кроз инструменте процене утицаја (СПУ за планове и програме, ПУ за пројекте), вршиће се интегрисање заштите животне средине у секторе планирања, пројектовања и изградње.

Основна концепција **заштите природних добара и биодиверзитета** заснива се на повећању укупне површине под заштитом, њиховом сагледавању у оквиру еколошке мреже Републике Србије, односно еколошке мреже на територији АП Војводине, идентификацији подручја за европску еколошку мрежу NATURA 2000 и изградњи ефикасног система управљања подручјима која су обухваћена наведеним мрежама.

РПП АПВ дефинисани су оперативни циљеви заштите и унапређења природних добара и биодиверзитета:

- „благовремено спречавање активности и делатности које могу проузроковати негативне последице у природи;
- смањивање губитка и притисака на биодиверзитет“.

Заштита, уређење и унапређење културних добара

Основни циљ: Заштита, уређење и коришћење културних добара као развојног ресурса ради истицања регионалног, субрегионалног и локалног идентитета.

Оперативни циљеви:

- активно укључивање културног наслеђа и његовог окружења у политике развоја (очување интегритета културног наслеђа – амбијента);
- развијање свести о значају културног наслеђа за социјалну кохезију и идентитет локалне заједнице на бази његове валоризације;
- заштита и очување архитектонских, урбанистичких и естетских вредности културног наслеђа, кроз строгу контролу просторних промена и естетских стандарда;
- повећање конкурентности и вредности културног подручја, културног предела или историјског језгра као инвестиционе локације. Привлачење нових "унутрашњих" улагања путем појачаног маркетинга и употребом разних – стимулативних мера;
- усклађивање потреба за развојем и модернизацијом урбаних структура и принципа интерполације нових архитектонских форми са принципима очувања културног наслеђа;



– очување, унапређење и преношење на будуће генерације вредности културног наслеђа Војводине у контексту његовог културног диверзитета, слојевитости, мултикултуралности, мултиконфесионалности и мултинационалности.

Основни циљ у области **заштите од елементарних непогода и техничко-технолошких удеса** је минимизација ризика по људско здравље и животе, као и очување природних и створених вредности.

Јединица локалне самоуправе у остваривању права и дужности у питањима заштите и спасавања у ванредним ситуацијама, према Закону о смањењу ризика од катастрофа и управљању ванредним ситуацијама, у обавези је да донесе план и програм развоја система заштите и спасавања на својој територији, у складу са Дугорочним планом развоја заштите и спасавања Републике Србије, образује Штаб за ванредне ситуације, усклади свој План заштите и спасавања са Планом заштите и спасавања у ванредним ситуацијама Републике, изради и донесе Процену угрожености и План заштите и спасавања, које усклађује са суседним јединицама локалне самоуправе, као и да прати опасност, обавештава, предузима превентивне мере за смањење ризика од елементарних непогода и других несрећа, формира и организује цивилну заштиту.

Субјекти који обављају активности у оквиру којих су присутне, или могу бити присутне, опасне материје, који управљају објектима специфичне делатности са аспекта ризика по живот и здравље људи, имају обавезу спречавања удеса и ограничавања утицаја у складу са Планом заштите од удеса. Севесо постројења имају обавезу израде планова заштите од удеса у складу са прописима из области заштите животне средине.

Основу планирања и уређења простора за потребе **одбране земље** чини укупна постојећа инфраструктура, оптимално прилагођена за извршавање додељених мисија и задатака Војске и других снага одбране. У зависности од процене степена угрожености, планирање и уређење простора за потребе одбране, подразумева предузимање одговарајућих просторних и урбанистичких мера у поступцима планирања, уређења и изградње, на усаглашавању просторног развоја у циљу обезбеђења услова за потребе деловања и извршење одбране. Зоне просторне заштите око војних комплекса, условљене су наменом истих и прописују се, у циљу обезбеђења услова за несметано функционисање војних комплекса, безбедности околине од активности у војним комплексима и последица могућих акцидената и у циљу заштите и безбедности становништва, материјалних, културних добара и заштите животне средине.



1.2.2. Извод из Просторног плана подручја посебне намене мултифункционалног еколошког коридора Тисе („Службени лист АПВ“, број 14/15)

...

I ПОЛАЗНЕ ОСНОВЕ ЗА ИЗРАДУ ПРОСТОРНОГ ПЛАНА

1. ОБУХВАТ И ОПИС ГРАНИЦА ПОДРУЧЈА ПРОСТОРНОГ ПЛАНА, ГРАНИЦЕ ЦЕЛИНА И ПОДЦЕЛИНА ПОСЕБНЕ НАМЕНЕ И СПЕЦИФИЧНОСТИ ПОДРУЧЈА ПРОСТОРНОГ ПЛАНА

...

1.2. ОПИС ГРАНИЦЕ ПОСЕБНЕ НАМЕНЕ

Еколошки коридор Тисе представља коридор од међународног значаја са Тисом и њеним обалским појасом укључујући заштићена подручја ПП „Камараш“, ПП „Стара Тиса код Бисерног острва“, као и подручја предвиђена/резервисана за заштиту: Горња Тиса и Доња Тиса².

Еколошки коридор Тисе, поред водног тела, обухвата и катастарске парцеле небрањеног дела плавног подручја и одбрамбених насипа. Еколошки коридор већим делом се налази на простору водног земљишта³. На одређеним локацијама еколошки коридор Тисе обухвата и делове брањеног дела плавног подручја која су значајна за функционисање коридора, као што су ливаде, трстици и сл., који не припадају водном земљишту (ове просторне целине су такође дефинисане катастарским парцелама).

...

IV ПРАВИЛА УПОТРЕБЕ ЗЕМЉИШТА, УРЕЂЕЊА И ГРАЂЕЊА

² У складу са Уредбом о еколошкој мрежи

³ Чл. 8 и 9 Закона о водама („Сл. гласник РС“, бр. 30/10 и 93/12) који одређује појам „приобалног земљишта“



...

1. ПРАВИЛА УРЕЂЕЊА У ПОСЕБНОЈ НАМЕНИ

Одрживи развој мултифункционалног еколошког коридора Тисе захтева усклађеност планираних активности са потребама очувања природе и квалитета животне средине. На подручју обухвата Просторног плана утврђен је висок степен разноврсности, не само станишта, него и степена деградације просторних целина значајних за очување биолошке разноврсности. Посебна намена Просторног плана дефинисана је у следећим целинама:

- Еколошки коридор Тисе са заштитним зонама;
- Станишта ван еколошког коридора Тисе.

У оквиру целине еколошког коридора са заштитним зонама дефинишу се следеће подцелине:

- Еколошки коридор Тисе;
- Заштитне зоне еколошког коридора до 50 m, 200 m и 500 m.

...

1.4. ГРАЂЕВИНСКО ЗЕМЉИШТЕ У ЕКОЛОШКОМ КОРИДОРУ

Уређење и изградња на грађевинском земљишту у еколошком коридору Тисе одвијаће се у складу са условима из овог Просторног плана.

Еколошки коридор Тисе, поред водног тела, обухвата и небрањени део плавног подручја, одбрамбене насипе, као и неке делове брањеног дела плавног подручја која су значајна за функционисање коридора. Коридор је дефинисан по парцелама.

1.4.1. Делови грађевинског подручја насеља у еколошком коридору Тисе

У еколошком коридору Тисе се налазе делови грађевинских подручја насеља: Тител, Нови Бечеј, Бечеј, Бачко Петрово Село, Ада, Мол, Сента, Санад, Нови Кнежевац и Кањижа. Грађевинско подручје насеља, правила уређења, грађења и услови заштите, за насеље:

- Тител, Нови Бечеј, Бечеј, Ада, Мол, Сента, Нови Кнежевац и Кањижа су дефинисана урбанистичким планом;
- Бачко Петрово Село је дефинисано просторним планом јединице локалне самоуправе, односно шематским приказом за насеља.



За делове грађевинског подручја насеља у еколошком коридору обавезна је примена урбанистичког плана, у складу са смерницама из овог Просторног плана (реферална карта 6 – Спровођење плана).

...

1.5. ГРАЂЕВИНСКО ЗЕМЉИШТЕ У ЗАШТИТНОЈ ЗОНИ ЕКОЛОШКОГ КОРИДОРА ТИСЕ

За грађевинско земљиште у заштитној зони еколошког коридора примењиваће важећи планови, уз поштовање услова и мера заштите из овог Просторног плана.

На основу најчесталијих типова негативних утицаја на еколошки коридор (загађење, бука, осветљење и утицаји живих бића) на грађевинском земљишту је утврђена заштитна зона која обухвата појас ширине 200 m од границе коридора. Циљ ових мера је смањење ефеката оних активности чији се негативни утицаји непосредно испољавају на простор еколошког коридора. Планом су дате мере заштите, које се односе на заштитни појас од 50 m и 200 m.

У заштитној зони еколошког коридора Тисе у појасу од 200 m су делови насеља, зоне кућа за одмор, радне зоне и комплекси, инфраструктурни и комунални комплекси, спортивно-рекреативно-туристички комплекси.

У заштитној зони еколошког коридора Тисе су:

– Делови грађевинских подручја насеља:

- Адоријан и Кањижа (општина Кањижа),
- Нови Кнежевац (општина Нови Кнежевац),
- Санад (општина Чока),
- Сента (општина Сента),
- Ада и Мол (општина Ада),
- Бечеј и Бачко Петрово Село (општина Бечеј),
- Нови Бечеј (општина Нови Бечеј),
- Чуруг (општина Жабалј),
- Книћанин и Тараш (град Зрењанин),
- Тител (општина Тител).



...

V ИМПЛЕМЕНТАЦИЈА

...

2. СМЕРНИЦЕ ЗА ИЗРАДУ УРБАНИСТИЧКИХ ПЛАНОВА И ДРУГЕ РАЗВОЈНЕ ДОКУМЕНТАЦИЈЕ ЗА ПОДРУЧЈЕ ПЛАНА

Овим Просторним планом дефинисани су уређење, коришћење и заштита подручја посебне намене мултифункционалног еколошког коридора Тисе, које је обавезно уградити приликом израде просторнопланске и урбанистичке у обухвату Просторног плана. Правила уређења, грађења и коришћења подручја посебне намене, спроводиће се сагласно решењима из овог Просторног плана и обавезујућа су за израду просторних и урбанистичких планова нижег хијерархијског нивоа. Основна намена простора у границама посебне намене, дефинисана предметним Просторним планом, не може се мењати плановима нижег хијерархијског нивоа. До доношења нових просторних планова, примењиваће се важећи планови, у деловима који нису у супротности са овим Просторним планом.

2.1. СМЕРНИЦЕ ЗА ИЗРАДУ УРБАНИСТИЧКИХ ПЛАНОВА

При изради урбанистичких планова неопходно је примењивати основне услове/правила уређења и грађења из овог Просторног плана. Правила уређења, грађења и коришћења подручја према утврђеном режиму заштите, обавезујућа су за израду урбанистичких планова и не могу се мењати. До доношења нових урбанистичких планова, примењиваће се важећи урбанистички планови, у деловима који нису у супротности са овим Просторним планом.

...

1.2.3. Извод из Просторног плана подручја посебне намене мреже коридора саобраћајне инфраструктуре на основном правцу државног пута I реда бр. 24 Суботица-Зрењанин-Ковин („Службени лист АП Војводине“, број 19/17)

II ПРИНЦИПИ, ЦИЉЕВИ И КОНЦЕПЦИЈА ИЗГРАДЊЕ СИСТЕМА

3. КОНЦЕПЦИЈА РЕШЕЊА СИСТЕМА



Концепција развоја планског подручја заснована је на сагледавању и међусобном усклађивању интереса локалног, регионалног и републичког нивоа. У фокусу концепције налази се планирана мрежа саобраћајне инфраструктуре, пре свега путне, ослоњене на државни пут I реда бр. 24, чијом се реализацијом значајно повећава ниво приступачности локалних самоуправа у обухвату Просторног плана и стичу неопходни претходни инфраструктурни услови за повећање његове конкурентности.

Осим путног правца на траси некадашњег М-24, веома је важна улога саобраћајног правца Нови Сад – Зрењанин – Румунија који на најкраћи начин повезује ово подручје са Темишваром и румунским делом Баната. Просторним планом је предвиђена афирмација граничних прелаза Наково, Врбица, као и Рабе (на тремеђи република Србије, Мађарске и Румуније, као веома перспективне тачке за развој, а планиране кроз стратешки План развоја Еврорегије ДКМТ).

Са некадашњим М-24/ДП IIа реда бр. 130 се укршта и ДП Iб реда бр. 10/ некадашњи М-1.9⁴, односно Е-70. Након усвајања Генералног пројекта „Банатска магистрала“ прихваћено је решење преклапања ова два путна коридора на деоници око Панчева (рефералне карте 1 и 2).

Основни путни правац, државни пут I реда бр. 24, пружа се на деоницама Суботица-Сента-Кикинда-Зрењанин-Ковачица-Панчево-Ковин.

Изградњом планираног саобраћајног коридора доћи ће до промене досадашњег режима коришћења простора. Просторним планом подручја посебне намене (у даљем тексту: ППППН) ће бити дефинисан коридор потребан за функционисање саобраћаја са заштитним зонама. Планирано коришћење земљишта утицаће на намену површина у просторним плановима јединица локалне самоуправе на делу који се односи на пролазак коридора државног пута I реда бр. 24, као и мреже путева на том коридору.

Током израде ППППН-а, планирани коридор дефинисан је у складу Генералним пројектом магистралног пута М-24 „Банатска магистрала“ и то на деоници Чока-Ковин, а део трасе ДП I реда бр. 24 Суботица-чвор Сента дефинисан је на основу урађеног идејног и главног пројекта.

⁴ Донета је Уредба о категоризацији државних путева; у недостатку графичког дела Уредбе, у складу са текстом је направљена паралела са постојећим ДП:на овој деоници М-24 је ДП IIа реда бр.130, а М-1.9 је ДП Iб реда бр.10



IV ПРАВИЛА УРЕЂЕЊА И ПРАВИЛА ГРАЂЕЊА

1. ПРАВИЛА УРЕЂЕЊА И ОРГАНИЗАЦИЈЕ ЗЕМЉИШТА

1.1. ФУНКЦИОНАЛНЕ И ГЕОМЕТРИЈСКЕ КАРАКТЕРИСТИКЕ ПЛАНИРАНОГ ДРЖАВНОГ ПУТА НА ОСНОВНОМ ПУТНОМ ПРАВЦУ ПУТЕВА М-24 И Р-1125 „БАНАТСКА МАГИСТРАЛА“

Путна деоница V Суботица (У крак – петља Југ / Исток)⁶ – Сента – Чока

Ова деоница је део државне путне мреже која је у једном делу (од граничног прелаза Келебија до петље Суботица „Југ“) дефинисана као аутопут, док је део од петље Суботица „Исток“ до Сенте планиран као двотрачни пут. Део од Сенте до укрштаја Суботица „Исток“ није изграђен. Ова траса обилази насељена места. За ову деоницу израђени су Идејни и Главни пројекат.

V ИМПЛЕМЕНТАЦИЈА

2. СМЕРНИЦЕ ЗА СПРОВОЂЕЊЕ ПЛАНА

⁵ Донета је Уредба о категоризацији државних путева; у недостатку графичког дела Уредбе, у складу са текстом је направљена паралела са постојећим ДП:

М-24 је ДП I6 реда бр.13, у општини Сента је ДП IIа реда бр.105 и ДП IIб реда бр.300, док је у општинама Зрењанин

делом у Панчеву и Ковачици ДП IIа реда бр.130 а у општинама делом у Панчеву и у Ковину - ДП I6 реда бр.14; Р-112

је делом ДП IIа реда бр.105 у општини Чока, у општини Нови Кнежевац делом ДП IIа реда бр.103 и делом ДП I6 реда

бр.13, М-7 је ДП I6 реда бр.12; М-7.1 је ДП I6 реда бр.18 и делом ДП IIа реда бр.133 у општини Вршац; М-3 је ДП I6

реда бр.15;

⁶ ПП ИК Е-75 утврђено је решење укрштања М-24 и аутопута Е-75 на петљи „Југ“. Студијом оправданости и идејним пројектом за изградњу У крака Е-75, деоница гранични прелаз Келебија – петља Суботица „Југ“ укрштање М-24 и Е-75 померено је на петљу Суботица „Исток“ из техничких разлога.



Спровођење Просторног плана (реферална карта 4: Спровођење Плана), односно његова реализација одвијаће се:

- директним путем, (за делове територије за које није предвиђена детаљна разрада);
- разрадом планских решења одговарајућом детаљном разрадом (делови територије у обухвату Просторног плана који захтевају нову регулацију);
- израдом Просторних планова посебне намене за деонице које су наведене у наредној табели.

Табела 1: Спровођење планских решења

Путна деоница	Начин спровођења	ПППН	Директна примена из Просторног плана	Деонице за детаљну разраду
Бала-Кикинда	Деоница из Генералног пројекта се спроводи директно, за реконструкцију и рехабилитацију		•	
Неизграђена деоница Аутопут Е75-Сента	Директно из Просторног плана (на основу правила из овог Плана)		•	
Сента-Кикинда	на основу детаљне разраде			•
Кикинда-Зрењанин	Директно из Просторног плана, осим за обилазнице око Башаида и Меленаца (на основу детаљне разраде)		•	•
Зрењанин (обилазница)	на основу детаљне разраде			•
Зрењанин-Панчево	Директно из Просторног плана, осим за обилазнице око Орловата, Уздина, Ковачице, Црепаје и Качарева (на основу детаљне разраде)		•	•



Панчево	Деоница која се поклапа са Е 70, на основу ППППН Е70 Београд – Румунска граница	•		•
Панчево-Ковин	на основу детаљне разраде			•
(Нови Сад) - Зрењанин –граница са Румунијом	Након дефинисања трасе путне деонице Зрењанин-граница са Румунијом, на основу ППППН	•		

Планом су предвиђене деонице за директно спровођење по постојећој траси и могу се реализовати само у оквиру постојећих профила.

Деонице за директну примену приказане су на графичком прилогу (реферална карта 4: Спровођење Плана). Основни критеријум за опредељивање деоница за директну примену су били елементи на основу којих је могуће прецизније утврдити елементе за директну примену Просторног плана, као што су за деоницу Сента-Суботица:

- постојање пројектне документације;
- дефинисан путни појас.

3. ПРИОРИТЕТНА ПЛАНСКА РЕШЕЊА И ПРОЈЕКТИ

Концепт развоја путне мреже у оквиру обухвата ППППН-а утврђује мере и активности којима се омогућава унапређење, подизање квалитета услуга, повећање нивоа безбедности и сигурности транспортних система и реализација смерница из већ донетих планова за подручја која су обухваћена мрежом коридора на основном путном правцу. Мере које ће допринети побољшању укупног стања транспортних система, посебно путне инфраструктуре су:

1. Обнова, реконструкција и модернизација следећих путних праваца⁷:

⁷ Конкретизације ових активности у реализацији подразумевају рехабилитацију коловоза, одржавање, комплетирање



- ДП бр. 24.

2. Изградња следећих путних праваца:

- деоница ДП I реда бр. 24 од Суботице до Сенте (петља „Југ“⁸ - укрштање са ДП II реда бр. 119) - изградња неизграђене деонице.

У контексту сагледавања могућих траса нових путних капацитета (око насеља), кроз просторне планове општина анализирани су варијанте и предложена су решења која се лако могу реализовати (уз максимално коришћење постојеће изграђености - деоница ван насеља), уз могућност фазне реализације, која неће драстично повећати трајекторије путовања и експлоатационе трошкове.

Такође, стратешко планирање саобраћајних коридора као капиталних инфраструктурних капацитета, подразумева и сагледавање могућности фазне и етапне реализације деоница-сегмената, које нису са истим карактеристикама. Основни и опредељујући фактор приликом реализације појединих деоница мора бити постојеће и прогнозирано саобраћајно оптерећење (ПГДС), а такође врло значајни фактори који могу утицати на временску динамику и реализацију појединих сегмената су функционални и просторни аспект, као и економска и финансијска могућност реализације.

Такође, кроз овакав концепцијски приступ дефинисаће се и могућност фазне и етапне реализације свих елемената попречних профила у оквиру коридора будуће саобраћајнице, у складу са препорукама за овакве врсте саобраћајних капацитета (Закон о јавним путевима и Правилник о условима које са аспекта безбедности морају да испуњавају путни објекти и други елементи јавног пута) и обавезну резервацију простора за коначно решење.

1.2.4. Извод из Просторног плана општине Сента („Службени лист општине Сента“, број 7/08)

III ПРОСТОРНИ РАЗВОЈ И ПРАВИЛА КОРИШЋЕЊА, УРЕЂЕЊА И ЗАШТИТЕ ПЛАНСКОГ ПОДРУЧЈА

2. Демографски развој

недостајућих путних елемената, усклађивање захтеваних карактеристика свих државних путева, као и свих објеката на мрежи државних путева (мостови надвожњаци и др.).

⁸ ПП Е-75 утврђено је решење укрштања ДП I реда М24 и аутопута Е-75 на петљи „Југ“. Студијом оправданости и идејним пројектом за изградњу У крака Е-75, деоница гранични прелаз Келебија - петља Суботица „Југ“ укрштање М-24 и Е-75 померено је на петљу Суботица „Исток“ из техничких разлога.



Пројекција

На основу утврђених биодинамичких карактеристика популације, досадашњих развојних тенденција, планираних мера демографске политике, као и прогнозираног привредног и укупног друштвеног развоја, у периоду 2002-2021. год. за посматрана насеља општина Сента је прогнозиран пад укупног броја становника, тако да ће 2021. године у насељима у убухвату Плана живети 23200 становника. Просечна величина домаћинства износиће 2,5 чланова по домаћинству, а укупан број домаћинстава биће 9340.

Табела 21. Пројекција становништва у планском периоду

...

Насеље	Број становника		Индекс 2021/02	Просечна стопа раста 2002/21	Број домаћинстава		Просечна величина домаћинства	
	2002	2021			2002	2021	2002	2021
Сента	20302	18500	91,1	-0,5	7938	7500	2,6	2,5
Укупно	25568	23200	90,7	-0,5	9966	9340	2,6	2,5

...

3. Просторни развој мреже насеља и јавних служби

Мрежа и функција насеља

Функционална диференцијација насељске мреже заснована је на постојећој категоризацији. **Општински центар** је насеље Сента као развијени градски центар са израженим централним функцијама, док су остала четири **насеља – локалне (месне) заједнице** руралног карактера.

...

Јавне службе

...

Табела 22. Постојеће и планиране јавне службе у насељима општине Сента



Врста јавне службе	Сента	Горњи Брег	Торњош	Кеви	Богараш
I Управа и администрац.					
1. СО, Општинска управа	+				
2. Месна заједница	+	+	+	+	+
3. Суд	+				
4. МУП, полицијска станица	+				
5. Катастар	+				
II Социјална заштита					
1. центар за социјални рад	+				
2. геронтолошки центар	+				
3. дом за старе	**				
4. дом за ученике	**				
5. предшколска установа	+	+	+	+	+
III Образовање					
1. основна школа (I-IV раз.)				+	+
2. основна школа (I-VIII р.)	+	+	+		
3. средња школа	+				
4. музичка школа	+				
IV Здравствена заштита					



Врста јавне службе	Сента	Горњи Брег	Торњош	Кеви	Богараш
1. амбуланта, здрав.станица	+	+	+	+	+
2. дом здравља	+				
3. болница	+				
4. центар за рехабилитац. и специјализована лечења	**				
5. апотека	+	+	+	+	+
6. ветеринарска станица	+	+	+	+	+
V Култура и информиса.					
1. библиотека	+	+	+	*	*
2. музеј	+				
3. галерија	+				
4. позориште	+				
5. биоскоп	+				
6. дом културе	+	+	+	+	**
7. народни универзитет	*				
8. информациони центар (радио, локалне новине)	*				
VI Физичка култура					
1. уређени спортски терени				+	+
2. уређени и	+	+	+		



Врста јавне службе	Сента	Горњи Брег	Торњош	Кеви	Богараш
опремљени спортски терени				*	*
3. спортски објекат (фиск. сала, спортска хала)	+	+	+	+	**
4. купалиште - базени	+				
5. спортско- рекреативни центар вишенаменског карактера	**				

НАПОМЕНА:

+ постојећи насељски садржај

* потребан насељски садржај (преорука из ППРС)

** могући насељски садржај (ако постоји интерес и економска основа)

...

5. Развој привредних делатности

5.3. Индустија и мала и средња предузећа

Развој индустрије и малих и средњих предузећа је, поред развоја пољопривреде, основни стратешки приоритет Општине. Реализација овог приоритета захтева претходне активности локалне самоуправе на успостављању одговарајућег развојног амбијента:

- Бржи развој и модернизација капацитета, нарочито у области индустрије грађевинског материјала, прехранбене, дуванске и графичке индустрије;
- Стварање услова за привлачење домаћих и страних инвеститора и за директне контакте са потенцијалним инвеститорима;



- Унапређење и изградња потребне инфраструктуре за развој индустрије и малих и средњих предузећа (индустријске и радне зоне, саобраћајна, енергетска, комунална и друга инфраструктура);
- Развој инструмената за финансијску потпору успостављањем гарантних и развојних фондова, система субвенционирања, одговарајућих кредитних линија и сл;
- Утврђивање конкретних развојних програма и пројеката од стране локалне самоуправе и појединачних предузетника-инвеститора;
- Обезбеђење инсититуционалне и финансијске подршке пројектима развоја малих и средњих предузећа, који омогућавају бржи раст запослености и повећања дохотка локалног становништва.

...

...За подстицање развоја малих и средњих предузећа потребно је:

- Обезбедити услове за добијање повољних инвестиционих кредита од стране комерцијалних банака;
- Обезбедити адекватне услове и подршку за пласман производа и услуга малих и средњих предузећа на домаћем и страном тржишту;
- Обезбедити одговарајуће просторне услове за развој малих и средњих предузећа у свим насељима Општине.

...

За потребе развоја индустрије обезбеђен је простор са обе стране Улице Индустријски пут у Сенти.

5.4. Туризам

...општина Сента располаже разноликим мотивским и неким другим погодностима за успешан развој следећих облика туризма:

- бањског,
- културно-манifestационог,
- спортско-рекреативног,
- наутичког,
- ловног,
- риболовног,
- етно (сеоског) туризма,
- транзитног,
- као и неких других облика туристичког промета.

...

Бројна природна и културна обележја ових простора могу се успешно презентовати путем:



- Организовања школа у природи, са различитим тематским садржајима (еколошко образовање и едукација);
- Формирања еко-кампова (еколошких радионица);
- Организовања различитих научних и стручних скупова и семинара, са тематиком везаном за локалне природно-еколошке и културне вредности;
- Организовања боравка туриста са специфичним интересовањима усмереним ка природи, екологији, култури и другим обележјима овог простора.

...

Развој туризма Општине је условљен и повећањем смештајних капацитета, пре свега, у насељу Сента, на обали Тисе и смештајних капацитета за ловце изградњом ловачких домова.

...

За покретање различитих облика туризма је неопходан селективни приступ, уз одређивање приоритетних облика туризма чији ће се развој посебно стимулисати и потенцирати.

6. Инфраструктурни системи

6.1. Саобраћајна инфраструктура

Друмски саобраћај

...

Будући концепт друмског саобраћаја на простору општине Сента је замишљен као систем радијалних саобраћајних капацитета различитог хијерахијског нивоа. Биће омогућено задовољење свих нивоа потенцијалних захтева и то како високог комфора доступности, тако и високог нивоа интернасељског повезивања уз омогућавање оптималног опслуживања атара-сировинског залеђа као значајног извора привредних активности (шећерана и сл.) у оквиру општине Сента.

Ова основна стратешка одређења преточена у оперативни ниво активности представљена су кроз просторно установљење нове трасе државног пута I реда **бр. 24** Суботица – Сента – Кикинда – Зрењанин – Панчево – Ковин, кроз насеље Сента и у делу трасе (неизграђена деоница ка Суботици), са свим потребним елементима за ову категорију пута.

...



У будућности ће на нивоу општине Сента егзистирати и систем локалних (општинских) путева који ће углавном повезивати насеља, или ће повезивати поједине локалитете и привредне субјекте у атару са насељима.

...

За развој немоторног саобраћаја у наредном планском периоду, потребно је истражити могућност за имплементацију бицикличких стаза ван насељених места. Ако се за то искажу одговарајући захтеви, бицикличке стазе је могуће градити у оквиру коридора државних путева.

Железнички саобраћај

Железнички саобраћај на простору општине Сента ће се одвијати у оквиру постојећих пружних коридора, осим у оквиру урбаног простора Сенте где се планира измештање теретног железничког саобраћаја по ободу насеља (западно уз коридор обилазнице државног пута). На овај начин би се неутралисали негативни утицаји на урбано живљење и животну средину. Планира се изградња новог триангла и свих елемената-објеката који су неопходни за безбедност саобраћаја. Реконструкција и модернизација осталих пруга ће омогућити побољшања експлоатационих параметара како би се железница на овом простору укључила у систем транспорта регионалним пругама према европским стандардима. Као неопходност савремене организације железничког саобраћаја на овом простору, јавља се потреба за изградњом нове теретне железничке станице у Сенти (јужно од насеља). Облик и ниво станице ће бити утврђени израдом технолошког пројекта у оквиру утврђене микролокације. Изградња железничке станице је условљена претходном изградњом обилазнице, односно измештањем теретног железничког саобраћаја из насеља Сента.

Водни саобраћај

Водни саобраћај треба да буде потенцијал који ће се користити у сврху привредних (нарочито туристичких активности), кроз обезбеђење доступности овом простору.

Будућа изграђеност капацитета за путничке бродове у оквиру насеља Сента – подразумева савремено опремљен пристан за путничке бродове. Пристан треба опремити садржајима за водни и друмски саобраћај који својим нивоом услуга треба да афирмише овај простор и локалитете.



Изградња новог водног терминала у оквиру РТЦ-а подразумева и изградњу капацитета логистичке подршке и складишта по захтеву стандарда ЕУ.

Задржаће се постојећи скелски прелаз на Тиси низводно од Сенте. У домену наутичког туризма је планирана изградња марине, односно пристана за чамце у зони постојећег моста на Тиси. На тој локацији за имплементацију свих потребних садржаја постоје одлични просторни, хидролошки и инфраструктурни услови као и потребно окружење (близина централних садржаја Сенте). Изградња овог капацитета би утицала на афирмацију простора општине Сента.

Изградња наутичког центра на Тиси – марине, планирана је на основу ППРС и документације Покрајинског секретаријата за науку и технолошки развој „Потенцијали за развој наутичког туризма Потисја, 2005.“

6.2. Водопривредна инфраструктура

Снабдевање водом

У складу са опредељењима, снабдевање водом највишег квалитета оствариће се развојем регионалног система водоснабдевања (у овом случају регионални систем горње Тисе), из којег ће се снабдевати становништво насеља општине Сента, као и они технолошки процеси у којима је неопходна вода највишег квалитета.

...

У свим решењима комплексних водопривредних система која користе воду највишег квалитета - снабдевање становништва увек има приоритет при расподели воде на кориснике.

...

Одвођење вода

...

На простору општине Сента развијаће се сепарациони канализациони системи, којима ће се посебно одводити фекалне отпадне воде, а посебно атмосферске отпадне воде.

...



Индустријске отпадне воде решаваће се, по потреби, посебним системима. Зависно од врсте и типа загађене воде, вршиће се њихово претходно пречишћавање кроз предтретман, па ће се тек онда ићи на заједничко пречишћавање са санитарном и атмосферском отпадном водом.

...

Хидротехничке мелиорације (одводњавање и наводњавање)

Правци развоја у области одводњавања и наводњавања су:

- Регулисање водног режима у земљишту, уз изградњу и реконструкцију постојећих система за одводњавање који ће омогућити интензивну пољопривредну производњу.

...

Заштита од спољних и унутрашњих вода

Основни стратешки правци заштите од поплава на територији Општине су:

- Одржавати постојећу мрежу одбрамбених насипа и регулисаних корита;
- Заштитне системе складно уклопити у урбано и остало окружење, са својом вишенаменском функцијом: линијски заштитни системи - као елемент урбаног уређења обала, водећи рачуна о функционалном повезивању насеља са рекама, системи за одводњавање - за комплексне мелиорационе системе, и ретензије за ублажавање таласа великих вода - као елемент рекреационих површина насеља;
- Повећање поузданости заштитних система реализацијом "касета", којима се евентуални пробој линија одбране локализује на мањој површини;
- Уклапање насипа у све друге садржаје који се граде у близини, како не би била угрожена његова функција (да у његовој близини нема објеката који би могли да отежају или онемогуће његово одржавање у периодима дуготрајне одбране од великих вода).



Заштита вода

Основни задатак у области заштите вода је заштита квалитета вода до нивоа да се оне могу користити за потребе корисника са највишим захтевима у погледу квалитета вода.

...

Код свих врста изворишта, а посебно код изворишта чије су воде намењене водоснабдевању становништва, морају се предузети све потребне мере развоја и превентивне заштите изворишта вода од случајног или намерног загађивања.

Ово се у првом реду односи на потребу увођења зона санитарне заштите и опште санитарно уређење изворишта, систематску контролу и адекватну службу за реализацију постављених циљева.

У циљу заштите вода и водних ресурса, забрањује се упуштање било каквих вода у напуштене бунаре или на друга места где би такве воде могле доћи у контакт са подземним водама.

За технолошке отпадне воде потребно је предвидети предтретман код сваког загађивача као и пречишћавање на постројењу пре упуштања у реципијент, тако да упуштена вода задовољава II класу квалитета воде.

...

6.3. Енергетска инфраструктура

Електроенергетска инфраструктура

На простору обухваћеном Планом, постоји изграђена преносна и дистрибутивна мрежа, коју је у циљу квалитетног и сигурног снабдевања електричном енергијом потрошача потребно ревитализовати и обезбедити двострано напајање.

...

Повећањем потрошње електричне енергије постојећих потрошача, домаћинства и индустрије, повећаће се оптерећење постојећих дистрибутивних трафостаница, те ће бити потребно повећати инсталисане снаге трафостаница реконструкцијом постојећих и изградњом нових трафостаница. Од посебне је важности предвидети све потребе у



инсталисаној снази и обезбедити их благовремено, како не би дошло до преоптерећења дела мреже и појединих трафостаница, а самим тим до кварова и прекида у снабдевању електричном енергијом.

...

- Потребно је изградити квалитетну нисконапонску мрежу и реконструисати постојеће 10kV воде у 20 kV;
- Изградњом нових трафостаница 20/0,4 kV напонског преноса и реконструкцијом постојећих 10/0,4 kV обезбедити довољно капацитета за све потрошаче;

...

Термоенергетска инфраструктура

Општина Сента стратешки се определила за:

- развој гасоводне инфраструктуре,
- експлоатацију термоминералних вода,
- рационално коришћење и штедњу необновљивих ресурса и штедњу произведене енергије,
- стимулисање примене нових технологија производње енергије, нарочито оних које доприносе рационалном коришћењу, штедњи енергије и заштити животне средине,
- стимулисање коришћења нових и обновљивих извора енергије и
- смањење конфликта између коришћења енергетских ресурса и инфраструктуре и заштите животне средине.

Правци развоја термоенергетске инфраструктуре су:

- Обезбедити коридоре за изградњу разводне гасоводне мреже са пратећим објектима гасоводне инфраструктуре (МРС) за снабдевање свих потрошача на територији Општине;
- Истражним радовима на простору Општине утврдити потенцијале минералних сировина (нафта, природни гас и геотермална вода).

...

У наредном планском периоду потребно је стимулисати развој и коришћење **алтернативних облика енергије**, чиме би се знатно утицало на побољшање животног стандарда и заштиту и очување природне и животне средине. Приликом развоја и коришћења алтернативних облика енергије, редослед приоритета развоја је следећи: биомаса, биогаз, геотермална енергија, сунчева енергија и енергија ветра.



6.4. Телекомуникациона инфраструктура

У наредном периоду предвиђена је потпуна дигитализација телефонске мреже, што подразумева увођење дигиталних комутационих центара и дигиталних система преноса у свим равнима мреже. Ово подразумева и полагање каблова са оптичким влакнима, као медијумом преноса на свим нивоима, како међумесне мреже, тако и месне мреже.

Систем преноса одвијаће се преко дигиталних аутоматских телефонских централа довољног капацитета у свим насељима. За свако домаћинство треба обезбедити по један директан телефонски прикључак, као и довољан број прикључака за све привредне кориснике.

...

7. Комунални објекти и површине

Депонованье комуналног отпада

Комунални отпад Општине ће се до формирања система регионалног депоновања одлагати на постојећој депонији на територији КО Сента, коју треба привремено уредити у складу са важећим Правилником.

Дргорочну концепцију одлагања отпада треба усагласити са принципима Националне стратегије управљања отпадом (Влада Републике Србије, 04.07.2003.) и смерницама Студије просторног размештаја регионалних депонија и трансфер станица на територији АП војводине (ЈП "Завод за урбанизам Војводине", 2006.).

Третман и одлагање комуналног отпада на основу утврђених принципа ће се одвијати на регионалном нивоу.

...

Укључење у систем региона за управљање отпадом, подразумева израду Општинског плана управљања отпадом, закључење Споразума о сарадњи општина у оквиру региона за управљање и израду Плана управљања комуналним отпадом за регион за одлагање



комуналног отпада. Планом за управљање комуналним отпадом ће се утврдити локација регионалне депоније (РД), број трансфер станица (ТС) у региону као и остале могућности за управљање комуналним отпадом (рециклажа, компостирање, инсинерација-спаљивање, анаеробна дигестија). Коначно опредељење за формирање региона и избор локације регионалне депоније и трансфер станица је на јединицама локалне самоуправе.

...

Јама-гробница

Уклањање животињских лешева, са територије Општине ће се вршити привремено на постојећој локацији јама-гробнице у КО Сента у складу са важећим правилницима, до изградње мреже кафилерија на територији Војводине.

...

Изворишта воде

...

За општински центар резервисане су две површине: северно од грађевонског реона Сенте "Север-рит" и у оквиру грађевинског рејона "Југ-индустријска зона". На овим локацијама је могућа изградња црпних бушотина, а на локацији "Југ-индустријска зона" која ће представљати и централни водозахват за насеље Сента, изградња уређаја и опреме за кондиционирање воде.

Постројења за пречишћавање отпадних вода (ППОВ)

...

ППОВ фабрике шећера "Те-то" и "Алтекс Фермин" која се налазе у оквиру грађевинског рејона Сенте, лоцирати у оквиру круга ових фабрика, а отпадне воде осталих индустријских постројења уз предтретман упуштати у канализациону мрежу и ППОВ насеља Сента.

Бушотине угљоводоника, геотермалне енергије и гасне станице

Бушотине нафте, природног гаса и геотермалне воде лоцирати у оквиру дефинисаних експлоатационих и истражних поља на територији Општине. Мерно-регулационе станице



и објекте у саставу гасоводне инфраструктуре за снабдевање насеља, лоцирати у оквиру грађевинских рејона руралних насеља.

8. Заштита природних добара

У оквиру заштите природних вредности на територији општине Сента потребно је ускладити режиме и мере заштите на подручјима предвиђеним за заштиту са коришћењем простора.

...

9. Заштита непокретних културних добара

Основна концепција заштите непокретних културних добара заснива се на њиховом очувању, даљем истраживању (археолошки локалитети) и адекватној презентацији.

...

10. Заштита животне средине

Поштовањем одговарајућих прописа и усклађивањем са директивама ЕУ у области заштите животне средине, обезбедиће се успостављање и реализација свих активности које су у складу са принципима одрживог развоја.

...

Просторни развој општине Сента је усмерен у контексту рационалног коришћења природних ресурса, реализације режима заштите природних добара и заштите и унапређења природних и радом створених вредности животне средине.

...



1.3. ПЛАНСКА ДОКУМЕНТА ОД ЗНАЧАЈА ЗА ИЗРАДУ ПЛАНА, А ЧИЈА ЈЕ ИЗРАДА У ТОКУ

Планска документа од значаја за израду Плана, а чија је израда у току, су:

- Просторни план Републике Србије који се припрема у складу са Одлуком о изради Просторног плана Републике Србије од 2021. до 2035. године („Службени гласник РС“, број 48/19);
- Регионални просторни план Аутономне покрајине Војводине 2021-2035. године чијој изради се приступило на основу Покрајинске скупштинске одлуке о изради Регионалног просторног плана Аутономне покрајине Војводине 2021-2035. године („Службени лист АПВ“, број 12/20);
- Просторни план општине Сента чијој изради се приступило на основу Одлуке о усклађивању Просторног плана општине Сента са Законом о планирању и изградњи („Службени лист општине Сента“, бр. 16/09 и 14/12).

2. ОПИС ГРАНИЦЕ ОБУХВАТА ПЛАНА И ГРАНИЦЕ ГРАЂЕВИНСКОГ ПОДРУЧЈА

2.1. ОПИС ГРАНИЦЕ ОБУХВАТА ПЛАНА

Почетна тачка описа границе обухвата Плана је тачка број 1, која се налази на тремеђи Великог канала, парцеле 21067 и 8186 и парцеле 13880/11.

Од тачке број 1 граница у правцу истока прати северну међу Великог канала, парцела 8186 до тачке број 2, која се налази на тремеђи Великог канала, пољског пута, парцела 8237 и парцеле 14061.

Од тремеђе граница наставља у правцу североистока пратећи северну међу пољског пута, парцела 8237, пресеца пут, парцела 8236 и даље ка североистоку прати северну међу пољског пута, парцела 98 и пресецајући канал, парцела 8189 долази до тачке број 3, која се налази на тремеђи канала, пољског пута, парцеле 8235 и парцеле

14080/1.

Од тачке број 3 граница у правцу североистока прати северну међу пољског пута, парцела 8235 и северном међом парцела 66/3, 44 и 45 долази до тачке број 4, која се налази на четворемеђи парцела 45 и 21031 и насипа, парцеле 46 и 21030.



Од тачке број 4 граница у правцу истока пресеца насип и прати северну међу парцела 46, 47, 48, 49, 50, 51, 29, 30, 32, 33 и 8185 (река Тиса) и долази до тачке број 5, која се налази на тромеђи реке Тисе, парцеле 8185 и 20581 и границе катастарских општина Сента и Чока.

Од тачке број 5 граница у правцу југа у дужини од сса 4500 m прати границу катастарских општина Сента и Чока до тачке број 6, која се налази на тромеђи реке Тисе, парцеле 8185 и 20582 и границе катастарских општина Сента и Чока.

Од тачке број 6 граница у правцу југозапада прати јужну међу парцела 8185 и 21119/4, а затим скреће ка југу пратећи источну међу путева, парцеле 8058 и 8347/3 до тачке број 7, која се налази на међи пута, парцеле 8347/3 и парцеле 20276, а јужно од тромеђе путева, парцела 8347/3 и 21006 и парцеле 20276 на одстојању од 35 m.

Од тачке број 7 граница у правцу запада дужином од сса 108 m пресеца парцелу 21119/4 и долази до тачке број 8, која се налази на међи парцела 21119/4 и 8184, а јужно од тромеђе пута, парцела 8176 и парцела 8179 и 21119/4 на одстојању од 15 m.

Од тачке број 8 граница у правцу севера прати западну међу парцеле 8179 до тромеђе пута, парцеле 8176 и парцела 8184 и 8179, а затим мења правац ка западу и прати јужну међу пута, парцела 8176 и пресецајући пут, парцела 8344/1 долази до тачке број 9, која се налази на тромеђи пута, парцела 8344/1, пољског пута, парцела 8174 и парцеле 8175.

Од тромеђе граница у правцу запада прати јужну међу пољског пута, парцела 8174, пресеца пољски пут, парцела 8346 и даље ка западу прати јужну међу пољског пута, парцела 8171 и пресецајући пољски пут, парцела 8345/1 долази до тачке број 10, која се налази на међи пољског пута и парцеле 8167.

Од тачке број 10 граница у правцу севера у дужини од 220m прати западну међу пољског пута, парцела 8345/1 до тачке број 11, која се налази на међи пољског пута и парцеле 8167.

Од тачке број 11 граница у правцу запада пресеца парцелу 8167 и пољски пут, парцела 8343 и даље ка западу прати јужну међу пољског пута, парцела 8151 до тачке број 12, која



се налази на тремеђи државног пута II реда бр.102, парцела 8277/2, пољског пута, парцела 8151 и парцеле 8153.

Од тачке број 12 граница у правцу југа дужином од сса 745 m прати источну међу државног пута, парцеле 8277/2 и 20633 и долази до тачке број 13, која се налази на међи државног пута и парцеле 19943.

Од тачке број 13 граница у правцу запада пресеца државни пут, парцела 20633, железничку пругу, парцела 20626, пољски пут, парцела 20937 и пратећи јужну међу парцеле 18505/1 у дужини од 120 m долази до тачке број 14, која се налази на међи парцела 18505/1 и 18505/2.

Од тачке број 14 граница у правцу севера пресеца парцеле 18505/1, 18504/2, 18504/1, 18503/2, 18503/1, 18502, 18501, 18500, 18499, 18498, 18497, 18496, 20939, 18495, 18494, 18493, 18492/2, 18492/3, 18492/2, 18492/1, 18491, 18490, 18489, 18488, 18487, 18486 и 18485 и долази до тачке број 15, која се налази на међи парцела 18485 и 18484, а на одстојању од 120 m западно од тремеђе пољског пута, парцела 20937 и парцела 18484 и 18485.

Од тачке број 15 граница у правцу истока дужином од 100 m прати јужну међу парцеле 18484 до тачке број 16, која се налази на међи парцела 18484 и 18485.

Од тачке број 16 граница у правцу севера пресеца катастарске парцеле 18484, 18483, 18484/2, 18484/1, 14480, 18479, 18478, 18477, 18476, 18475, 18474, 18473, 18472/2, 18472/1, 18471, 18470, 18469, 18468, 18467, 18466, 18465, 18464, 18463, 18462, 18461, 18460, 18459 и 18458 и долази до тачке број 17, која се налази на међи парцела 18457 и 18458.

Од тачке број 17 граница у правцу запада прати јужну међу парцеле 18457, пресеца пољски пут, парцела 20938 и даље ка западу прати јужну међу парцеле 18417 и пресецајући канал, парцела 20936 и пут, парцела 21096 долази до тачке број 18, која се налази на међи канала и парцеле 16107.

Од тачке број 18 граница у правцу севера дужином од сса 50m прати западну међу канала, парцела 20936 а затим скреће ка западу и прати северну међу пољског пута, парцела 20899, пресеца канал, парцела 21094 и северном међом пољског пута, парцела 20895



долази до тачке број 19, која се налази на тромеђи пољског пута и парцела 16093 и 16090/1.

Од тромеђе граница у правцу севера прати источну међу парцеле 16090/1 и 16090/2 до тачке број 20, која се налази на тромеђи пољског пута, парцела 20894 и парцела 16091/5 и 16090/2.

Од тачке број 20 граница у правцу запада прати јужну међу пољског пута, парцела 20894 и пресецајући пољски пут, парцела 20891 и долази до тачке број 21, која се налази на тромеђи пољског пута и парцела 16184 и 16185.

Од тромеђе граница у правцу североистока прати западну међу пољског пута, парцела 20891 до тачке број 22, која се налази на тромеђи пољског пута и парцела 16180/4 и 16181.

Од тачке број 22 граница у правцу севера прати источну међу парцеле 16181 и пресецајући општински пут Сента - Торњош, парцела 20638 долази до тачке број 23, која се налази на тромеђи општинског пута, парцела 20638, пољског пута, парцела 15846 и парцеле 15847.

Од тромеђе граница у правцу североистока прати северну међу општинског пута до тачке број 24, која се налази на тромеђи општинског пута, парцела 8296 и парцела 15858/14 и 15858/15.

Од тачке број 24 граница у правцу севера прати западну међу парцеле 15858/15 и пресецајући пољски пут, парцела 20882 долази до тачке број 25, која се налази на међи пољског пута и парцеле 15867/11.

Од тачке број 25 граница у правцу југозапада прати северну међу пољског пута до тромеђе пољских путева, парцеле 20882, 15857/9 и 15857/10, а затим у правцу севера прати западну међу пољског пута, парцела 15857/10 до тачке број 26, која се налази на тромеђи пољских путева, парцеле 15857/10 и 8293 и парцеле 15857/9.



Од тачке број 26 граница у правцу запада прати јужну међу пољског пута, парцеле 8293 и 20879 и долази до тачке број 27, која се налази на тромеђи пољског пута, парцела 20879 и парцела 15773 и 15774.

Од тачке број 27 граница у правцу севера пресеца пољски пут, парцела 20879 и даље ка северу наставља западном међом парцеле 15756 и пресецајући државни пут IIа реда бр.102, парцела 20632, железничку пругу Суботица-Сента, парцела 20589 и пољски пут, парцела 20731 долази до тачке број 28, која се налази на тромеђи пољског пута и парцела 12868 и 12871.

Од тромеђе граница у правцу истока прати северну међу пољског пута, парцела 20731 до тачке број 29, која се налази на тромеђи пољског пута и парцела 12861/2 и 12864/1.

Од тачке број 29 граница у правцу севера прати западну међу парцела 12861/2, 12861/1, 12860, 12858 и пресецајући пут, парцела 20730 долази до тачке број 30, која се налази на међи пута и парцеле 13866.

Од тачке број 30 граница у правцу истока прати северну међу пута, парцеле 20730 и 8248 до тачке број 31, која се налази на четворомеђи пута, парцеле 20730 и 8248, железничке пруге, парцела 8190 и парцеле 13866.

Од тромеђе граница у правцу севера прати западну међу пута, парцела 162 и пресецајући Велики канал, парцела 8186 долази до тачке број 1, која је уједно и почетна тачка описа границе обухвата насеља Сента.

Укупна површина у оквиру границе обухвата Плана износи око **1279,52 ha**.



2.2. ОПИС ПЛАНИРАНЕ ГРАНИЦЕ ГРАЂЕВИНСКОГ ПОДРУЧЈА НАСЕЉА СЕНТА

Почетна тачка описа планиране границе грађевинског подручја насеља Сента је тачка број 1, која се налази на тромеђи Великог канала, парцеле 21067 и 8186 и парцеле 13880/11.

Од тачке број 1 граница у правцу истока прати северну међу Великог канала, парцела 8186 до тачке број 2, која се налази на тромеђи Великог канала, пољског пута, парцела 8237 и парцеле 14061.

Од тромеђе граница наставља у правцу североистока пратећи северну међу пољског пута, парцела 8237, пресеца пут, парцела 8236 и даље ка североистоку прати северну међу пољског пута, парцела 98 и пресецајући канал, парцела 8189 долази до тачке број 3, која се налази на тромеђи канала, пољског пута, парцеле 8235 и парцеле 14080/1.

Од тачке број 3 граница у правцу североистока прати северну међу пољског пута, парцела 8235 и северном међом парцела 66/3, 44 и 45 долази до тачке број 4, која се налази на четворомеђи парцела 45 и 21031 и насипа, парцеле 46 и 21030.

Од тачке број 4 граница у правцу истока пресеца насип и прати северну међу парцела 46, 47, 48, 49, 50, 51, 29, 30, 32, 33 и 8185 (река Тиса) и долази до тачке број 5, која се налази на тромеђи реке Тисе, парцеле 8185 и 20581 и границе катастарских општина Сента и Чока.

Од тачке број 5 граница у правцу југа у дужини од сса 4500 m прати границу катастарских општина Сента и Чока до тачке број 6, која се налази на тромеђи реке Тисе, парцеле 8185 и 20582 и границе катастарских општина Сента и Чока.

Од тачке број 6 граница у правцу југозапада прати јужну међу парцела 8185 и 21119/4, а затим скреће ка југу пратећи источну међу путева, парцеле 8058 и 8347/3 до тачке број 7, која се налази на међи пута, парцеле 8347/3 и парцеле 20276, а јужно од тромеђе путева, парцела 8347/3 и 21006 и парцеле 20276 на одстојању од 35 m.



Од тачке број 7 граница у правцу запада дужином од сса 108 m пресеца парцелу 21119/4 и долази до тачке број 8, која се налази на међи парцела 21119/4 и 8184, а јужно од тромеђе пута, парцела 8176 и парцела 8179 и 21119/4 на одстојању од 15 m.

Од тачке број 8 граница у правцу севера прати западну међу парцеле 8179 до тромеђе пута, парцеле 8176 и парцела 8184 и 8179, а затим мења правац ка западу и прати јужну међу пута, парцела 8176 и пресецајући пут, парцела 8344/1 долази до тачке број 9, која се налази на тромеђи пута, парцела 8344/1, пољског пута, парцела 8174 и парцеле 8175.

Од тромеђе граница у правцу запада прати јужну међу пољског пута, парцела 8174, пресеца пољски пут, парцела 8346 и даље ка западу прати јужну међу пољског пута, парцела 8171 и пресецајући пољски пут, парцела 8345/1 долази до тачке број 10, која се налази на међи пољског пута и парцеле 8167.

Од тачке број 10 граница у правцу севера у дужини од 220m прати западну међу пољског пута, парцела 8345/1 до тачке број 11, која се налази на међи пољског пута и парцеле 8167.

Од тачке број 11 граница у правцу запада пресеца парцелу 8167 и пољски пут, парцела 8343 и даље ка западу прати јужну међу пољског пута, парцела 8151 до тачке број 12, која се налази на тромеђи државног пута IIа реда бр.102, парцела 8277/2, пољског пута, парцела 8151 и парцеле 8153.

Од тачке број 12 граница у правцу запада пресеца државни пут IIа реда бр.102, парцела 8277/2 и железничку пругу, парцела 8199/2, мења правац ка северу и дужином од око 400 м прати западну међу железничке пруге, затим у правцу запада пресеца пољски пут, парцела 20937 и јужном међом парцеле 18457 долази до тачке број 17, која се налази на међи парцела 18457 и 18458 на одстојању 20 м од тромеђе парцела 18457 и 18458 и пољског пута, парцела 20937.

Од тачке број 17 граница у правцу запада прати јужну међу парцеле 18457, пресеца пољски пут, парцела 20938 и даље ка западу прати јужну међу парцеле 18417 и пресецајући канал, парцела 20936 и пут, парцела 21096 долази до тачке број 18, која се налази на међи канала и парцеле 16107.

Од тачке број 18 граница у правцу севера дужином од сса 50m прати западну међу канала, парцела 20936 а затим скреће ка западу и прати северну међу пољског пута, парцела



20899, прасеца канал, парцела 21094 и северном међом пољског пута, парцела 20895 долази до тачке број 19, која се налази на тромеђи пољског пута и парцела 16093 и 16090/1.

Од тромеђе граница у правцу севера прати источну међу парцеле 16090/1 и 16090/2 до тачке број 20, која се налази на тромеђи пољског пута, парцела 20894 и парцела 16091/5 и 16090/2.

Од тачке број 20 граница у правцу запада прати јужну међу пољског пута, парцела 20894 и пресецајући пољски пут, парцела 20891 и долази до тачке број 21, која се налази на тромеђи пољског пута и парцела 16184 и 16185.

Од тромеђе граница у правцу североистока прати западну међу пољског пута, парцела 20891 до тачке број 22, која се налази на тромеђи пољског пута и парцела 16180/4 и 16181.

Од тачке број 22 граница у правцу севера прати источну међу парцеле 16181 и пресецајући општински пут Сента - Торњош, парцела 20638 долази до тачке број 23, која се налази на тромеђи општинског пута, парцела 20638, пољског пута, парцела 15846 и парцеле 15847.

Од тромеђе граница у правцу североистока прати северну међу општинског пута до тачке број 24, која се налази на тромеђи општинског пута, парцела 8296 и парцела 15858/14 и 15858/15.

Од тачке број 24 граница у правцу севера прати западну међу парцеле 15858/15 и пресецајући пољски пут, парцела 20882 долази до тачке број 25, која се налази на међи пољског пута и парцеле 15867/11.

Од тачке број 25 граница у правцу југозапада прати северну међу пољског пута до тромеђе пољских путева, парцеле 20882, 15857/9 и 15857/10, а затим у правцу севера прати западну међу пољског пута, парцела 15857/10 до тачке број 26, која се налази на тромеђи пољских путева, парцеле 15857/10 и 8293 и парцеле 15857/9.



Од тачке број 26 граница у правцу запада прати јужну међу пољског пута, парцеле 8293 и 20879 и долази до тачке број 27, која се налази на тромеђи пољског пута, парцела 20879 и парцела 15773 и 15774.

Од тачке број 27 граница у правцу севера пресеца пољски пут, парцела 20879 и даље ка северу наставља западном међом парцеле 15756 и пресецајући државни пут IIа реда бр.102, парцела 20632, железничку пругу Суботица-Сента, парцела 20589 и пољски пут, парцела 20731 долази до тачке број 28, која се налази на тромеђи пољског пута и парцела 12868 и 12871.

Од тромеђе граница у правцу истока прати северну међу пољског пута, парцела 20731 до тачке број 29, која се налази на тромеђи пољског пута и парцела 12861/2 и 12864/1.

Од тачке број 29 граница у правцу севера прати западну међу парцела 12861/2, 12861/1, 12860, 12858 и пресецајући пут, парцела 20730 долази до тачке број 30, која се налази на међи пута и парцеле 13866.

Од тачке број 30 граница у правцу истока прати северну међу пута, парцеле 20730 и 8248 до тачке број 31, која се налази на четворомеђи пута, парцеле 20730 и 8248, железничке пруге, парцела 8190 и парцеле 13866.

Од тромеђе граница у правцу севера прати западну међу пута, парцела 162 и пресецајући Велики канал, парцела 8186 долази до тачке број 1, која је уједно и почетна тачка описа границе грађевинског подручја насеља Сента.

Укупна површина у оквиру планиране границе грађевинског подручја насеља Сента износи око **1269,42 ha**.



3. ПОСТОЈЕЋЕ СТАЊЕ

3.1. ЗЕМЉИШТЕ У ОБУХВАТУ ПЛАНА

У обухвату Плана налази се грађевинско и водно земљиште у постојећем грађевинском подручју насеља Сента. Граница обухвата Плана је уједно и постојећа граница грађевинског подручја насеља Сента (граница грађевинског рејона дефинисана је Генералним планом насеља Сента („Сл. лист општине Сента“, број 7/08)). У обухвату Плана налази се око **1279,52** ha.

3.2. ПОЛОЖАЈ И ПРИРОДНИ УСЛОВИ

3.2.1. Геосаобраћајни положај

Подручје насеља Сента се налази у северном делу Војводине, односно североисточном делу Бачке, јужно од границе са Републиком Мађарском, на самој обали реке Тисе. У односу на остала насеља Општине, заузима њен периферан положај. Према просторном размештају и концентрацији активности у Општини, насеље Сента има функцију општинског центра.

Положај Сенте у односу на окружење, физичко-географске карактеристике, саобраћајну повезаност и близину градских центара (Нови Сад, Суботица, Кикинда, Зрењанин) може се оценити као повољан.

Повољном геосаобраћајном положају Сенте, доприноси и њена добра саобраћајна повезаност са развијенијим привредним центрима Бачке. Сента је данас значајан економски, саобраћајни и културни центар северног Потисја. Шира околина Сенте је богата праисторијским и средњовековним локалитетима материјалне културе. Близина Тисе и питоми равничарски предели пружају могућност за још вечи развој туристичке делатности.

Саобраћајни положај Општине одређен је државним путем II реда бр. 102, Нови Сад – Сента – крак ка Хоргошу (Segedin) - крак ка Ђали (Segedin) на правцу север- југ и државним путем II реда бр. 105 који од запада повезује Бачку Тополу (преко Сенте) са Адом и Бечејом, на правцу југ - запад.



Преко ДП На реда бр. 105 општина Сента је повезана са аутопутем Е-75. Кроз општину Сента пролази железничка пруга на правцу Нови Сад – Бечеј – Сента - Суботица, са деловима ка Кањижи и Чоки.

На реци Тиси, која чини источну границу Општине, налази се пристаниште, те је Општина и речним путем повезана са осталим градовима у региону.

3.2.2. Геолошке и геоморфолошке карактеристике

Насеље Сента се највећим делом територије налази на делу бачке лесне терасе (флувијално барско дно Панонског басена) на надморској висини између 83 - 84 m. Мањи део насеља уз реку Тису простире се на делу алувијалне равни, на надморској висини од 75 – 79 m.

У погледу геолошког и геомеханичког састава, заступљени су лесоидно-барски и терасни седименти, прашинасто-песковите глине, муљевите прашине и пескови. Представљају комплекс растреситих и меких квартарних наслага, неуједначене стишљивости, подложне променама и мањим деформацијама под оптерећењем. Лесоидно-барска и слатинаста тла су углавном високе стишљивости.

Геолошке и геоморфолошке карактеристике на подручју обухваћеном Планом не представљају ограничавајући фактор развоја и уређења територије. Лесна тераса је погодна за развој интензивне пољопривреде, а алувијална раван је, углавном, погодна за развој шумарства, туризма и рекреације.

3.2.3. Сеизмика

У погледу сеизмичности, према Карти сеизмичког хазарда за повратни период од 475 г. изражен у степенима макросеизмичког интензитета, највећи део подручја обухваћеног Планом се налази у зони са могућим интензитетом потреса од VII степени, а мањи део поред реке Тисе у зони VII – VIII степена сеизмичког интензитета према Европској макросеизмичкој скали (ЕМС-98), па су нужне мере заштите од труских померања.



3.2.4. Климатске карактеристике

За разматрање климатских прилика на подручју насеља и општине Сента, коришћени су подаци најближе метеоролошке станице у Кикинди за период од 1981. до 2010. године, у складу са Уредбом о утврђивању локација метеоролошких станица државних мрежа.

Температура ваздуха

Средња годишња температура износи 11,3 °С. Средња годишња максимална температура износи 16,6 °С, а средња годишња минимална температура износи 6,5 °С. Најхладнији месец на овом простору је јануар са средњом месечном температуром од - 0,2 °С, док је најтоплији месец јули са средњом месечном температуром ваздуха од 22,3 °С.

Просечна зимска температура ваздуха је изнад 0 °С. Апсолутно најнижа просечна месечна температура ваздуха у датом периоду забележена је у јануару и износила је -27,0 °С, док је апсолутно максимална температура забележена у јулу месецу износила 40 °С .

Влажност ваздуха

Релативна влажност ваздуха варира од 64 % до 87 %. Средња годишња вредност износи 73 %, стим да су новембар, децембар, јануар и фебруар месеци са највећом забележеном релативном влажношћу ваздуха преко 80 %.

Облачност и осунчаност

Број ведрих дана у години износи 66, док је број облачних дана 96. Упркос већем броју облачних него ведрих дана, осунчаност простора у општини Сента износи 2.177,6 часова годишње, односно 5,9 часова дневно.



Падавине

Просечна средње годишња количина падавина за наведени период износи 556,3 mm, највише у јуну 75,5 mm, а најмање у фебруару 26,8 mm. Максимална дневна сума падавина забележена је у јуну 90,1 mm. Снег је честа појава у зимским месецима. Просечан средње годишњи број дана са снегом је 25 дана, са снежним покривачем 35 дана, маглом 35 дана и градом 1 дан.

Ветровитост

Анализа просечних годишњих честина ветрова и тишина показује да је доминантан ветар из правца југ-југоисток, са честином од 102 %. На другом месту је југоисточни ветар са честином од 86 %. Најслабијег интензитета је ветар из источног правца са честином од 25 % и североисточног са честином од 39 %. Учесталост тишина је мала, свега 18 на хиљаду мерења. Слична је ситуација и у погледу просечних средњих брзина ветра мерена у m/s. Тако највећу брзину имају ветрови из правца југ-југоисток 3,6 m/s, југоистока 3,3 m/s, док најмању брзину имају ветрови из правца исток-североисток 2,1 m/s и североистока 2,2 m/s.

3.2.5. Хидролошке и хидрогеолошке карактеристике

На подручју атара Сенте од природних водотока највећи је река Тиса која чини источну границу општине. Корито Тисе је веома стабилно, има хидраулички повољан профил усечен у песковите терене. Има мали пад ($i=4,5$ cm/km), али знатну вучну снагу за пронос наноса.

Речно корито Тисе у делу који припада општини Сента карактеришу изразито равничарске особине, односно укупан пад Тисе кроз Војводину, од Сегедина до ушћа у Дунав, износи 4,68 m, односно 2,9 cm/km. Тиса нема увек исту количину воде. Она се мења током месеци и током година. Човек је својим активностима на изградњи брана, подизањем насипа, одсецањем меандара, дефинитивно променио режим Тисе. Највеће промене режима настале су изградњом бране код Новог Бечеја 1977. године, када је промењен узводни режим. Анализа средњих водостаја Тисе код Сенте приказаних у табели то и потврђује.



Табела: Приказ средњег водостаја (cm) Тисе код Сенте за периоде 1948 – 1977. год,
1978 – 2000. година и за период 2005-2010. година

ПЕРИО Д	јан	феб	мар	апр	мај	јун	јул	авг	сеп	окт	нов	дец	Ср. год.
1948– 1977	170	231	372	450	341	262	187	80	16	-13	53	159	192
1978– 2000	284	273	346	425	395	300	285	261	254	253	273	273	302
Разлика	114	42	26	25	54	38	98	181	238	266	220	115	110



Слика: Дијаграм промене карактеристичних водостаја за вишегодишњи период са нивограмом за текућу годину



Проточне воде реке Тисе за екстремне протицаје имају следеће вредности:

- $Q_{0,5\%} = 4.450 \text{ m}^3/\text{sec}$
- $Q_{1,0\%} = 4.100 \text{ m}^3/\text{sec}$
- $Q_{2,0\%} = 3.750 \text{ m}^3/\text{sec}$
- $Q_{5,0\%} = 3.300 \text{ m}^3/\text{sec}$

Висина водостаја при проласку великих вода је у директној зависности од величине протицаја са узводног слива, који чини 89% укупне површине слива. Десна обала Тисе заштићена је одбрамбеним насипима дуж читаве територије општине. Од 1978. године вршена је реконструкција ових насипа на стогодишњу велику воду, тако да је цело подручје заштићено од великих вода реке Тисе. Кроз насеље је реконструкција извршена у виду кејског зида, који у просторној организацији града има вишефункционални значај.

У оквиру обухвата Плана налази се део насипа прве одбрамбене линије дуж десне обале Тисе који у Оперативном плану за одбрану од поплава припада деоници Д.13.2.2, - Десни насип уз Тису, km 123+649 - km 118+750, водне јединице „Сента –Сента“. Насип је изграђен за заштиту од високих водостоја са вероватноћом појаве једном у сто година (1% великих вода реке Тисе). На овом делу насипа налази се чуварница (ЏN-19 на стационажи насипа km 118+750).

Основне карактеристике предметног одбрамбеног насипа дуж десне обале Тисе су:

- кота круне насипа од 83,55 mАНВ - 84,80 mАНВ;
- рачунска 1% В.В. од 82,23 mАНВ - 83,20 mАНВ;
- ширина круне насипа 6 m;
- нагиб косина насипа: на деоници од km 119+350 - km 119+670 са небрањене стране у односу 1:3, а са брањене стране се налази бетонски зид; на деоници од km 120+600 - km 122+500 урађен је кејски зид са облогом косина; на деоници од 122+500 - km 133+745 са небрањене стране у односу 1:3, а са брањене од круне до банке у односу 1:3, а затим од банке до ножице насипа у односу 1:7.

Може се закључити да је подручје самог насеља, а и атара, у целости заштићено од поплавих вода реке Тисе, што представља развојни фактор у даљој просторној организацији територије насеља.

У обухвату Плана налазе се мелиорациони канали слива број VII Сенђански рит (северно од насеља Сента) S-VII-0, S-VII-1 и S-VII-4. и црпна станица ЦС -4 Сента (стара и нова за одводњавање) капацитета $2,1 \text{ m}^3/\text{sec}$. Ови системи мелиорационих канала служе за одводњавање пољопривредних површина чији је реципијент река Тиса.



Пројектовани елементи мелиорационог канала S-VII-0 на деоници од km 0+000 - km 0+648 (црпна станица ЦС-4 до границе обухвата Плана):

- Маскималана дубина воде 3,50 m
- Кота пројектованог дна 72,80 mАНВ
- Ширина дна 4,0 m
- Нагиб косина 1:1,5
- Брзина воде 0,61 m/sec
- Максимални протицај 1,5 m³/sec
- Катастарска парцела 8189 КО Сента

Пројектовани елементи мелиорационог канала S-VII-1 на деоници од km 0+000 - km 0+295 (црпна станица ЦС-4 до границе обухвата Плана):

- Кота пројектованог дна 76,00 mАНВ
- Канал је на овој деоници зацевљен дуктилним цевоводом DN500
- Максимални протицај 0,5 m³/sec
- Катастарска парцела 44 КО Сента

Пројектовани елементи мелиорационог канала S-VII-4 на деоници од km 0+000 - km 1+612 (од мелиорационог канала S-VII-0 до границе обухвата Плана):

- Маскималана дубина воде 3,00 m
- Кота пројектованог дна 73,80 mАНВ
- Ширина дна 1,5 m
- Максимални протицај 0,5 m³/sec
- Катастарска парцела 8186 КО Сента

Подземне воде

Кретање нивоа подземних вода на територији атара прати Водопривредна организација ДТД из Сенте, путем осматрачких бунара и пијезометара.

На простору Сенте осматрање нивоа подземних вода врши се редовно на осматрачким објектима – пијезометрима у оквиру система Републичког хидрометеоролошког завода Србије и Водопривредног предузећа "СЕНТА" у Сенти. Анализирани су нивои подземних вода на пијезометрима у залеђу Тисе, на њеној десној страни, североисточно од Сенте. Пијезометри су дубине 6 m и на њима се прати ниво три пута месечно. Посматрајући нивое уочава се сезонско колебање нивоа воде. Река Тиса има максимални ниво током



пролећних месеци, а минимални крајем јесени. Ниво воде "слободне" издани у пијезометрима прати осцилације нивоа Тисе са мањим амплитудама.

Годишња колебања нивоа подземне воде у пијезометрима не прелазе 2 m. Удаљавањем од реке смањује се амплитуда осциловања.

3.2.6. Педологија

У складу са постојећим матичним супстратом, кога чини терасни (преталожени) лес и алувијалне творевине, као и геолошким, геоморфолошким, климатским и хидрографским карактеристикама, на подручју насеља Сента заступљени су следећи педолошки типови земљишта: ливадска црница (солончакаста или солоњецаста), чернозем карбонатни и алувијална иловасто-глиновита земљиштана на делу алувијалне равни Тисе.

Земљиште типа *ливадска црница на лесној тераси са варијететима (солончакаста или солоњецаста)* преовладава на подручју насеља Сента, док су други типови земљишта заступљени неупоредиво мање. Припада реду хидроморфних земљишта, класи флувијална и флувиоглејна. Матични супстрат ливадске црнице је преталожен лес, обзиром да се ради о лесној тераси и богат је кречом. Ливадске црнице су дубока земљишта са моћним хумусно-акумулативним хоризонтом. Лакшег су механичког састава од ритских црница, по текстури су иловаче до теже иловаче, ређе глине. Повољних водно ваздушних особина са осредњим садржајем хумуса 3-4%.

Варијетет овог типа земљишта, *ливадска црница солончакаста*, је неповољнијих водно-физичких особина. Водопропустљивост овог земљишта је слаба до врло слаба. Карбонатно је, у површинском слоју од 0-20 cm садржи до 11% калцијум карбоната. Битна карактеристика овог земљишта је јака алкалност и слаба производна вредност.

Ливадска црница солоњецаста, други варијетет овог типа земљишта, је измењене структуре хумусног хоризонта, затвореносмеђе боје, грудвасте и ситногрудвасте структуре. По механичком саставу спада претежно у лакше глине и глиновите иловаче. У погледу производних вредности, овај варијетет земљишта је слабе производне вредности услед погоршаних физичких особина, лошије структуре и водно-ваздушног режима.

Други тип земљишта *чернозем карбонатни* заступљен је у источном делу насеља. По саставу је песковита иловача, ситно-мрвичне и зрнасте структуре. Основна хемијска



особина овог типа земљишта је висока карбонатност. Има изванредне водоваздушне особине, брзо упија, држи и спроводи воду и изузетно велике производне вредности.

Алувијално иловаста - глиновита земљишта распрострањена су у делу алувијалне равни реке Тисе, на крајњем источном делу насеља Сента. Налазе се под утицајем подземних и поплавних вода које са собом доносе различит педогенетски материјал. Механички састав ових земљишта је доста уједначен, слојеви су различите моћности и претежно се јављају иловаче, песковите иловаче и глинуше. Учешће хумуса се креће од 1,5 до 2,5%. Применом агротехничких мера постижу се високопроизводни резултати у производњи поврћа.

3.3. ПРИРОДНИ РЕСУРСИ

У обухвату Плана налазе се истражни простори подземних вода на локалитетима изворишта фудбалског стадиона у Сенти, извориште „СЕТА-1“ и „СЕТА-2“ у Сенти и извориште фабрике Alltech Serbia д.о.о. у Сенти са овереним резервама. Оверене резерве подземних вода налазе се на лежиштима изворишта „Север“ и „Југ“ ЈКСП „Сента“ у Сенти и лежишту изворишта А.Д. „Житопромет-Млин“ у Сенти.

Хидрогеотермални потенцијали на простору обухвата Плана испитани су на бушотини Се-1/Х (извориште „Народна башта“ у Сенти – лежиште подземне-термалне воде са утврђеним билансним резервама).

Подземна вода из издани са артерским нивоом коју каптира бушени бунар Се-1/Х је минерализована, хидрокарбонатно-хлоридна класе, натријумског типа, дубине 1120 m, протока $Q= 23,3$ l/s и температуре 57°C.

3.4. СТАНОВНИШТВО

Анализа демографског развоја насеља Сента извршена је на основу званичних статистичких података пописа становништва у периоду 1948-2011. године.

Према резултатима пописа становништва 2011. године, у насељу Сента, центру истоимене општине живи 18704 становника, или 80% општинске популације, што представља



изразиту концентрацију становника која је карактеристична за општински центар још од пописа 1948. године.

Кретање укупног броја становника

Насеље	Година пописа								Просечна стопа раста		
	1948	1953	1961	1971.	1981	1991	2002	2011	1948	1981	1948
	/02	/02	/11
Сента	23277	23320	25062	24723	23690	22827	20302	18704	-0,25	-0,74	-0,35
Општина	29617	29898	31081	31416	30519	28779	25568	23316	-0,27	-0,85	-0,38

Анализа кретања укупног броја становника Сенте, за период од 1948. до 2011. године, указала је на пад укупног броја становника, по просечној годишњој стопи од -0,38%. У периоду до 1961. године укупна популација расте, а затим је присутан перманентан пад укупног броја становника. Према резултатима Пописа становништва 2011. године, у насељу Сента укупан број становника смањено се у односу на 2002. годину за 7,9%, а у односу на 1981. годину за око 21,0%.

Активно становништво које обавља занимање

Опис	Укупно	У истој области		У другој области	У страниј држави
		У оквиру исте општине	У другој општини		
Сента	594	55	358	162	19
Општина	903	319	370	194	20

Анализирајући податке који се односе на дневне миграције, односно на активно становништво које обавља занимање, приметно је да највећи број активног становништва путује свакодневно ради обављања занимања. Тај удео је 60,3% за оне који одлазе у другу



општину, док је 27,3% оних лица која одлазе у другу област због посла, од укупног броја активног становништва које обавља занимање.

Ученици/студенти који се школују

Опис	Укупно	У истој области		У другој области	У страниј држави
		У оквиру исте општине	У другој општини		
Сента	636	2	238	287	109
Општина	901	119	303	367	112

Од укупног броја ученике и студената који се школују, њих 37% путује у другу општину на школовање, а 45,1% одлази у другу област.

Структура становништва

Анализа структуре становништва по великим добним групама указује на неповољну старосну структуру становништва са високим индексом старења од 1,4 који указује на изразито неповољну слику. Старије средовечно и старо становништво чини 54,5% укупне популације у насељу Сента.

Структура становништва по великим добним групама

	Укупно	0-19 г.		20-39 г.		40-59 г.		60 и више		Индекс старења
		број	%	број	%	број	%	број	%	
Сента	18704	3654	19,5	4855	26,0	5280	28,2	4915	26,3	1,4
Општина	23316	4671	20,0	5934	25,5	6608	28,3	6103	26,2	1,3



Посебно су анализиране и остале старосне структуре. Добра група од 0-19 година чини 19,5% укупног становништва, док група старог становништва од 60 и више године бележи пораст у односу на претходни период и податке Пописа 2002. године и сада је 26,3%, што је за 3,5% виши удео у укупном броју становника.

Становништво према школској спреми

Анализа образовне структуре становништва вршена је преко категорије неписменог становништва старијег од 10 година и према школској спреми становништва старијег од 15 година.

	Број неписмених	% учешћа у групи старијој од 10 година
Сента	129	0,76
Општина	291	1,37

У популацији старијој од 10 година свега 0,76% чини неписмено становништво, што је боље од војвођанског просека (1,59%). Анализа образовне структуре становништва према школској спреми показује да 12% становништва старијег од 15 година чини становништво без школске спреме и незавршеног основног образовања.

У популацији старијој од 15 година највеће учешће има становништво са завршеним средњим (50,7%) и основним образовањем (21,2%), а када се томе дода становништво са завршеним вишим (6,9%) и високим образовањем (8,8%), што чини 87,6% овог контингента.



Структура становништва старијег од 15 година према школској спреми

Опис	Укупно	Без школске спреме	Непотпуно основно образовање	Основно образовање		Средње образовање		Више образовање		Високо образовање		Непознато
				број	%	број	%	број	%	број	%	
Сента	16126	173	1762	3424	21,2	8173	50,7	1109	6,9	1426	8,8	59
Општина	20041	332	2791	4863	24,3	9317	46,5	1168	5,8	1491	7,4	79

У кретању укупног броја домаћинстава карактеристична су два периода: период перманентног раста укупног броја домаћинстава до 1981. године и период од 1991. године када опада укупан број домаћинстава. Просечна величина домаћинства опада од 3,1 до 2,5 члана по домаћинству, као последица процеса раслојавања породице.

Просечна стопа раста броја домаћинстава

	Број домаћинстава								Просечна стопа раста		
	1948.	1953.	1961.	1971.	1981.	1991.	2002.	2011.	1948 /02	1981 /02	1948 /11
Сента	7619	7883	8601	8629	8955	8668	7938	7534	0,08	- 0,57	-0,02
Општина	9370	9795	10458	10701	11406	10915	9966	9383	0,11	- 0,64	0,002

Просечна величина домаћинства



Насеље	Година пописа							
	1948.	1953.	1961.	1971.	1981.	1991.	2002.	2011.
Сента	3,1	3,0	2,9	2,9	2,6	2,6	2,6	2,5
Општина	3,2	3,1	3,0	2,9	2,7	2,6	2,6	2,5

На основу извршене анализе може се оценити да је општа демографска ситуација насеља Сента неповољна. Образовна структура становништва је повољна и обезбеђује квалификовану радну снагу, као значајан елемент будућег привредног развоја општинског центра, али укупна популација опада, опада и стопа природног прираштаја, основне структуре становништва се погоршавају, тако да је потребно одговарајућим мерама демографске и социјалне политике бар ублажити даље негативне тенденције.

3.5. ПРИВРЕДНЕ ДЕЛАТНОСТИ

Индустрија, мала и средња предузећа и предузетништво

Према степену развијености јединица локалних самоуправа⁹ општина Сента припада првој групи чији је степен развијености изнад републичког просека, а обзиром на високу концентрацију производних капацитета у центру општине, можемо констатовати да је таква и привреда општинског центра. Ово је последица релативно кратког периода опоравка привреде општине Сента, односно привреде општинског центра.

Сента има повољну структуру привреде са развијеном индустријом и инфраструктуром, али и израженом концентрацијом индустријских капацитета у центру општине. Привреда Сенте је увек била диверзификована са доминантним сектором прерађивачке индустрије. Индустрија и пољопривреда су носиоци развоја сенћанске привреде и од приоритетног су значаја за будући развој општинског центра.

Носиоци развоја сенћанске индустрије су: „ЈТ International“ a.d. Senta - производња дуванских производа, „Житопромет-млин“ а.д., „Biospringer RS“ d.o.o. Senta - фабрика за

⁹ На основу Уредбе о утврђивању јединствене листе развијености региона и јединица локалне самоуправе за 2014. годину

(„Службени гласник РС“, број 104/14.



производњу квасца, „Zadeks-Semenar“ d.o.o. Senta, Фабрика намештаја „Extraform“ d.o.o. Senta и др. Заступљена је још и производња обуће, рубља, предмета од пластике за грађевинарство, металних производа, остало штампање, затим производња осталих прехранбених производа, као и готове хране за домаће животиње и др.

Сектор малих и средњих предузећа и предузетништва (МСПП) је доминантан сектор у привреди Сенте, са дугом традицијом, али и за овај сектор постоје и ограничења за развој, а односе се на недовољну стимулативност системског амбијента и подстицајних мера економске политике (недостатак извора и одговарајућих начина обезбеђења финансијских средстава под повољним условима, као и изостанак значајнијих улагања у развој малих и средњих предузећа и предузетништва).

Тешки услови привређивања у земљи, условили су и ограничења за привреду Сенте која се огледају у још увек недовољном степену коришћења прерађивачких капацитета, престанку рада неких предузећа (грађевинског, млекаре, кудељаре...), смањеном обиму индустријске производње, повећању броја незапослених лица, као и одливу квалитетне радне снаге, недостатку програма за преквалификацију и социјалног програма за вишак радне снаге, као и недовољно развијеном занатству, угоститељству и туризму.

Привредни развој треба да се заснива на бољем коришћењу стратешких предности природних ресурса, предности изградње добре инфраструктурне повезаности, на креирању услова за динамичнији развој малих и средњих предузећа и предузетништва (МСПП), на улагању у нове производне и технолошке процесе, као и на предности вођења атрактивне политике привлачења инвеститора.

Даље јачање приватног сектора кроз оснивање нових и развој постојећих МСПП, посебно средњих која ће преузети иницијативу у области развоја и примене иновација и техничко-технолошког напретка, повећања продуктивности и конкурентности привреде, захтева даље унапређење стимулативног пословног амбијента (унапређење финансирања и финансијских мера подршке, подизање нивоа знања и способности у МСПП и др).

У области терцијарних делатности најразвијенија је трговина, док су друге делатности у стагнацији или су недовољно развијене.

Од укупног броја предузећа и предузетника најбројнија делатност је трговина. У оквиру трговине на велико највише је заступљена неспецијализована трговина на велико, затим трговина на велико житом, сировим дуваном, семењем и храном за животиње, као и



трговина на велико дрветом, грађевинским материјалом и санитарном опремом и трговина на велико осталим производима за домаћинство. У оквиру трговине на мало највише је заступљена трговина на мало у неспецијализованим продавницама, претежно храном и трговина на мало деловима и опремом за моторна возила. Анализа постојећих малопродајних трговинских капацитета указује на довољан број трговинских капацитета (нарочито за свакодневно снабдевање прехранбеним производима), са задовољавајућом структуром - савремени облици услуживања (тржни центар, мегамаркет, самоуслуга).

У Сенти занатство има традицију и постоји концентрација занатских радњи у центру општине. У структури занатских услуга преовлађују занатске услуге у служби човека и домаћинства, добро су заступљене услуге ауторемонта и превозничке услуге, док су недовољно заступљене услуге одржавања стамбеног фонда и пословног простора.

Оцена: На основу извршене анализе можемо закључити да су у Сенти индустрија и трговина развијене и да постоје просторни услови за њихов даљи развој, док развој осталих терцијарних делатности (занатство, угоститељство) није достигао ниво који захтевају савремени стандарди живљења.

Туризам

Туристичка делатност у досадашњем периоду није имала оно учешће у привредном развоју Сенте која јој по потенцијалима припада. Ту се мисли пре свега на традиционално коришћење предности положаја уз реку Тису, близину коридора 10, културно-историјско наслеђе, разноврсне природне целине, манифестације, висок културни ниво становништва, кулинарско-угоститељску традицију, као и спортску традицију.

Захваљујући туристичким потенцијалима на простору насеља Сенте развијени су следећи облици туризма: спортско-рекреативни, цикло туризам, културно – манифестациони, наутички, риболовни и други.

Спортско-рекреативни туризам, поред културног туризма, представља окосницу развоја туризма и економског напретка како насеља Сента тако и целе Општине.

Приобални делови Тисе у Сенти користе се у купалишно-рекреативне сврхе, повремено и наутичке, а постоје и повољни услови за упражњавање других спортско-рекреативних активности, као што су вожња кајака и кануа.



За риболов се користе обале Тисе и напуштени делови њеног корита - мртваје, а организује се и Међународно такмичење спортских риболоваца. Све наведене спортско-рекреативне активности учествују у дефинисању туристичког производа општине Сента, а повезивањем са сличним туристичким производима околних општина или општина које се такође налазе на обалама реке Тисе, претстављају за туристе атрактивнији, интегрални туристички производ. Стим у вези, од значаја је и комплекс „Народне баште“ као центар спортско-рекреативног туризма.

Цикло туризам (бициклизам) - Насипи дуж обале Тисе, заједно са постојећом бицикличком инфраструктуром и саобраћајницама, чине готово идеалан спој када је у питању рекреативни бициклизам. Кроз општину Сента пролази европска бицикличка рута EuroVelo 11, а постоји могућност повезивања са рутом EuroVelo 13 (преко територије општине Чока).

Бањски туризам има потенцијале у коришћењу богатих ресурса термоминералне воде, конкретно у „Народној башти“.

Културно-манifestациони туризам као један од најразвијенијих облика туризма, саставни је део туристичке понуде Сенте. Највећи туристички значај има Градски музеј, Музеј Стевана Сремца, Спомен црква и парк, Спомен парк где се одвила Сенћанска битка и др. институције.

Река Тиса има велики значај у развоју *наутичког* (планирани прихватни објекат наутичког туризма и путничко пристаниште) и *риболовног туризма* (река Тиса - риболовно подручје отвореног типа).

Основни недостаци (слабости) у досадашњем развоју туризма на подручју насеља су недостатак стратегије, слабо одржавање културно-историјских објеката, лоша саобраћајна инфраструктура, непостојање дефинисаног туристичког производа Сенте, као ни значајнијих улагања у туристички сектор.

Анализа угоститељских објекта показала је да је потребно побољшати опремљеност објеката и подићи ниво услуга. У структури угоститељских капацитета преовлађују објекти који нуде услуге пића, недовољно су заступљени објекти који нуде и услуге



исхране. Смештајни капацитети не задовољавају потребе насеља у наредном периоду, с обзиром на планирани динамичнији развој туризма и спорта.

3.6. НАМЕНА ПОВРШИНА

Постојећу намену површина у оквиру границе обухвата Плана - постојеће границе грађевинског подручја насеља Сента чине јавне службе (управа и администрација, здравствена заштита, социјална заштита, образовање, култура, физичка култура, комунална делатност) које се највећим делом налазе у центру насеља, комплекси верских објеката, породично становање, породично становање са привредном делатношћу – пољопривредом, вишепородично становање са блоковским површинама, пословање, радне зоне и комплекси, спортске и рекреативне површине, површина посебне намене - војни комплекс, парковске површине и скверови, заштитно зеленило, комуналне површине, одбрамбени насип од поплава, кеј уз Тису, улични коридори, железничка пруга, индустријски колосеци, саобраћајни терминали и површине, канали, језера, неизграђене површине и река Тиса.

Центар насеља Сента развио се у непосредној близини Тисе и протеже се дуж улица Главне, Јована Ђорђевића, Стевана Сремца, Вука Карађића, Народне баште и делова улица Поштанске, Ађанске и Кеја Тисин цвет. Поред јавних служби у оквиру центра насеља заступљени су и верски објекти и комплекси, објекти пословања, објекти породичног становања, објекти вишепородичног становања са блоковским површинама, радни комплекс, комунална површина (пијаца) и парковске површине и скверови.

Јавне службе

Јавне службе се највећим делом налазе у зони центра насеља, али су заступљене и у другим зонама.

Управа и администрација:

1. Скупштина општине
2. Суд
3. МУП
4. Ватрогасна станица
5. Пошта
6. Месна заједница
7. Катастар непокретности



8. Пореска управа, Филијала Сента
9. Национална служба за запошљавање, Филијала Сента

Здравствена заштита:

10. Општа болница Сента
11. Дом здравља Сента – ЗС1
12. Дом здравља Сента – ЗС2
13. Дечија амбуланта/зубна амбуланта
14. Одељење здравствене заштите жена
15. Ветеринарска станица

Социјална заштита:

16. Центар за социјални рад
17. Републички фонд за пензијско и инвалидско осигурање, Филијала Сента
18. Црвени крст Сента

Образовање:

19. Предшколска установа
20. Основна школа „Стеван Сремац“
21. Основна школа „Турзо Лајош“
22. Основна школа „Петефи Шандор“
23. Основна музичка школа „Стеван Мокраћац“
24. Сенћанска гимназија
25. Средња медицинска школа
26. Економско-трговинска школа
27. Бољаи гимназија за талентоване ученике
28. Дом за ученике
29. Факултет хортикултуре „Сент Иштван“

Култура:

30. Српски културни центар „Стеван Сремац“
31. Културно-образовни центар „Турзо Лајош“
32. Градски музеј
33. Градска библиотека
34. Дом културе
35. Сенћанско мађарско камерно позориште
36. Камерна сцена „Мирослав Антић“
37. Завод за културу војвођанских Мађара
38. Историјски архив

Физичка култура:

39. Спортски савез општине Сента



Комунална делатност:

40. Јавно комунално-стамбено предузеће
41. ДТД Водопривредно ДОО Сента
42. ЕД Суботица, Погон Сента
43. ЈП „Елгас“
44. Топлана

На основу постојећег стања јавних служби у Сенти може се закључити следеће:

- нису заступљене све потребне, односно препоручене јавне службе према плановима вишег реда;
- стање јавних служби је различито по областима;
- изражен је недостатак одређених јавних служби у области социјалне заштите –објеката за бригу о старима, за смештај деце без родитеља и смештај лица са посебним потребама;
- у области образовања потребна је реконструкција на постојећим школским објектима да би се обезбедили услови за квалитетну и савремену наставу, а потребно је и обезбеђење просторних услова како би били у складу са важећим прописима;
- потребни насељски садржаји, односно препоручени садржаји Просторним планом општине Сента су народни универзитет и информациони центар (радио, локалне новине);
- могући насељски садржаји (ако постоји интерес и економска основа), према Просторном плану општине Сента, су дом за старе, дом за ученике, центар за рехабилитацију и специјализована лечења и спортско-рекреативни центар вишенаменског карактера.

Верски комплекси и објекти

У насељу се налазе комплекси и објекти Српске православне цркве и Римокатоличке цркве.

Породично становање

Основни вид становања у Сенти је породично становање, у виду слободностојећих објеката, двојних објеката, објеката у прекинутом низу и непрекинутом низу. Величина парцела је различита у зависности од потреба и времена настајања и креће се од 300 m² (неке су чак и мање) до преко 2000 m². У највећем делу насеља где је заступљено породично становање налазе се објекти породичног становања који су углавном грађени на регулационој линији.



У североисточном делу насеља заступљене су знатно веће парцеле на којима су се породични објекти градили стихијски, а и недовољне су ширине уличних коридора, те је потребно дефинисање планираних уличних коридора адекватних ширина и опремање инфраструктуром.

Породично становање са привредном делатношћу - пољопривредом

У постојећој насељској матрици, у блоковима на ободу насеља, у југозападном делу насеља, заступљено је становање које карактерише спонтана изградња. На том простору, на периферији насеља, градило се стихијски, заступљене су недовољне ширине уличних коридора и парцеле великих површина које се осим за становање користе за бављење примарном привредном делатношћу – пољопривредом. У предметним блоковима изражена је потреба за дефинисањем планираних уличних коридора адекватних ширина који ће се уклопити у постојећу уличну матрицу, као и опремање инфраструктуром.

Вишепородично становање са блоковским површинама

Вишепородично становање је заступљено углавном у центру насеља и уз Тису, са припадајућим блоковским површинама – уређеним слободним зеленим површинама и рекреативним површинама.

Пословање

Пословање је највећим делом заступљено у центру насеља, али се појединачни пословни комплекси налазе и у осталим деловима насеља. Преовлађујући садржаји у оквиру центра насеља су везани за терцијарне делатности – трговину и угоститељство.

Радне зоне и комплекси

У насељу се издвајају две радне зоне – северозападна радна зона и југоисточна радна зона.

Северозападна зона је добро повезана путном инфраструктуром.



У оквиру југоисточне радне зоне налазе се радни комплекси који заузимају веће површине. У оквиру ове зоне налази се водозахват и зоне санитарне заштите око водозавхвата, што у многостранично ограничава начин коришћења површина у његовом окружењу. Такође, у југоисточној радној зони налази се лансирна (противградна) станица и заштитна зона од 500 m, у оквиру које је ограничена изградња нових и реконструкција постојећих објеката и извођење радова који могу нарушити испаливање противградних ракета које спадају у 1. категорију експлозивних материја.

Југоисточна радна зона је повезана са мрежама три вида саобраћаја: путни саобраћај, водни саобраћај и железнички саобраћај.

Преко дела северозападне и југоисточне радне зоне пролази коридор далековода 120 kW, око кога је утврђен заштитни појас од 25 m са обе стране вода и прописани су одређени услови.

Радни комплекс „Житопромет“ налази се у оквиру зоне центра насеља. Предметни комплекс потребно је реконструисати и преуредити у садржаје који би се својом наменом уклапали у зону центра насеља. За потребе уређења овог комплекса могуће је расписати урбанистичко-архитектонски конкурс.

Спортске и рекреативне површине

Највећи део спортско-рекреативних површина налази се у североисточном делу насеља Сента, где се налази фудбалски стадион са пратећим садржајима, помоћни фудбалски терен, комплекс базена, спортска хала, тениски терени, куглана и језеро.

У осталим деловима насеља налазе се појединачни спортско-рекреативни садржаји.

Површина посебне намене

У грађевинском подручју Сенте постоји локација означена као површина посебне намене (војни комплекс).



Војни комплекс „11. Новембар“ представља значајну површину у изграђеном насељском ткиву. Предметни комплекс је закључком Владе Републике Србије обухваћен Списком непокретности које нису неопходне за функционисање Војске Србије.

Парковске површине и скверови

У оквиру насеља налазе се три парковске површине и неколико скверова.

Народна башта је највећа парковска површина у Сенти, налази се у приобаљу Тисе, са карактеристичним дендролошким врстама за плавна подручја долињских река, као што су: врба, топола и шумске заједнице цера, храста лужњака и липе. Већина дрвенастих врста су сађене пре око 100 година. Групаације високих лишћара се у парку налазе само у одређеним деловима, а садашње стање вегетације је доста неповољно јер су поједини делови обрасли инвазивном вегетацијом. Урбани мобилијар у парку је неравномерно распоређен, а стазе нису континуиране и не повезују различите делове зелених површина. Поред градског парка, у оквиру Народне баште, налазе се и спортско-рекреативни садржаји.

Други парк, мањи по површини, налази се у централном делу насеља.

За наведене парковске површине потребна је реконструкција и допуна врстама већих естетско-декоративних својстава.

Поред наведених паркова, у Сенти се налази и Спомен парк на месту где се одвила Сенћанска битка.

Скверове би требало плански хортикултурно обрадити са декоративним врстама различите спратности.

Заштитно зеленило

У североисточном делу обухвата Плана, уз Тису, налази се заштитно зеленило, на кат. парцелама бр. 29, 30, 31, 32 и 33 КО Сента (производно-заштитна шума) и тим простором газдује огранак предузећа Шумско Газдинство „Сомбор“ Сомбор. Поменуте катастарске парцеле су саставни део Основе газдовања шумама за газдинску јединицу „Потиске шуме“.



Комуналне површине

У оквиру насеља Сента заступљене су следеће комуналне површине: зелена пијаца, вашариште, водозахват, постројење за пречишћавање отпадних вода, трафостанице, главна мернорегулациона станица и мернорегулациона станица за широку потрошњу и гробља.

Зелена пијаца се налази у центру насеља. Недовољно је уређена и нема обезбеђен одговарајући паркинг простор.

Вашариште се налази у југоисточном делу насеља, а саобраћајна гужва и увођење камиона и теретног саобраћаја у гушће изграђене делове насеља представља проблем.

Систем водоснабдевања насеља Сента чине два водозахвата и дистрибутивна мрежа. Водозахват „Север-рит“ налази се северно од грађевинског подручја насеља Сента (налази се ван обухвата Плана) и чине га два бунара и хидрофор. Бунари су на одвојеним локацијама, на ограђеним парцелама које су уједно непосредна заштитна зона водозахвата. Водозахват „Југ-индустријска зона“ налази се у грађевинском подручју насеља, у југоисточном делу насеља и чини га шест бунарских водозахвата, повезни цевовод и хидрофорско постројење. Бунари се налазе на међусобној удаљености приближно 200 m, на ограђеним парцелама које уједно чине и непосредну заштитну зону.

Постројење за пречишћавање отпадних вода налази се у југоисточном делу насеља.

У насељу се налазе две трафостанице, у северозападном и југоисточном делу насеља.

Главна мернорегулациона станица ГМРС „Сента“ за мерење и регулацију притиска је уједно и место прикључења на транспортни систем ЈП „Србијагас“-а која са притиска већег од 16 бар обара притисак на притисак дистрибутивног система на мање од 16 бар. Главна мернорегулациона станица је у функцији снабдевања природним гасом свих потрошача на територији општине Сента, а пре свега свих комуналних, индустријских потрошача и широке потрошње у насељу Сента. Главна мернорегулациона станица и мернорегулациона станица за широку потрошњу и снабдевање комуналних потрошача у насељу Сента налазе се у заједничком ограђеном простору у југоисточном делу насеља. За овај комплекс потребно је формирати посебну катастарску парцелу. Већи индустријски и комунални потрошачи, као Топлана „Сента“, прикључени су директно на главну



мернорегулациону станицу преко прикључних гасовода и сопствених мернорегулационих станица.

У насељу постоје четири гробља – Централно градско гробље, Православно гробље, Доње градско гробље и Јеврејско гробље.

Одбрамбени насип од поплава и кеј уз Тису

Десна обала Тисе заштићена је одбрамбеним насипима дуж читаве територије општине. Од 1978. године вршена је реконструкција ових насипа на стогодишњу велику воду, тако да је цело подручје заштићено од великих вода реке Тисе.

У оквиру кеја који се пружа уз Тису налазе се саобраћајне и зелене површине, као и простор за рекреацију.

Улични коридори

Улични коридори у насељу Сента су дефинисани у претходном периоду са релативно одговарајућим елементима и ширинама за смештање свих површина и објеката саобраћајне и друге инфраструктуре.

Уличне коридоре у насељу чине главне, сабирне и приступне насељске саобраћајнице.

Железничка пруга и индустријски колосеци

Кроз насеље пролази коридор железничке пруге, а у оквиру радне зоне налазе се и индустријски колосеци.

Саобраћајни терминали и површине



Саобраћајне терминале и површине у насељу Сента представљају аутобуска станица, железничка станица, међународна лука и станице за снабдевање горивом (ССГ).

Уредбом о утврђивању лучког подручја луке у Сенти („Службени гласник РС“, број 100/16) утврђено је лучко подручје луке у Сенти, у складу са Стратегијом развоја водног саобраћаја Републике Србије од 2015. до 2025. године („Службени гласник РС“, број 3/15), документима просторног и урбанистичког планирања и планским документима који се односе на управљање водама.

На основу поменуте Уредбе о утврђивању лучког подручја луке у Сенти, у Сенти је проглашено лучко подручје које обухвата катастарске парцеле бр. 8026/1, 8026/2, 8027, 8028, 8029/1, 8031, 8032/1, 8034/1, 8037, 8038 и 8039 КО Сента, укупне површине 17 ha 88 a 44 m².

Саставни део лучког подручја је и сидриште луке омеђено координатним тачкама које се налази изван грађевинског подручја насеља Сента, односно изван обухвата Плана.

Табела: Координате граничних тачака полигона сидришта луке у Сенти

Тачка	х	у
1	7431277	5085741
2	7431339	5085773
3	7431601	5085278
4	7431539	5085246
5	7431378	5085522

Лучко подручје на десној обали реке Тисе простире се од ~km 122+100 до ~ km 121+100, а сидриште се простире од km 121+100 до km 120+500 уз леву обалу реке Тисе.



У оквиру Луке Сента налази се пословни простор (управне службе луке, царинска испостава Сента, шпедиције, спољно-трговинска предузећа и ресторан), два претоварна места за пловне објекте, лучка мостна дизалица, опрема за утовар пловних објеката житарицама и осталим римфузном робама у бродове, истоварно место са одбацивањем грађевинског материјала, јавна царинска складишта и јавна затворена и отворена складишта, бензинска станица, терминал за расуте терете са сепарацијом шљунка, дигитална друмска колска вага, сепарација шљунка са фракцијама, железничке саобраћајнице са два колосека, друмске саобраћајнице и паркинг простор за путничка возила.

Лука Сента располаже затвореним складишним просторима, укључујући и јавна царинска складишта. Поред затворених складишних простора, у оквиру Луке Сента налазе се и отворени складишни простори, од којих одређени део чине царинска складишта.

У складиштима може се вршити пријем, складиштење и издавање разних врста робе које не траже специјалне врсте и услове складиштења. У ову групу роба спадају између осталих и житарице, сточна храна, суви репини резанци и разна ринфузна роба тј. роба у врећама.

Такође, у оквиру лучког подручја врши се и **складиштење ТНГ (течног нафтног гаса)** у складишта - резервоаре капацитета 1000 m³ са уређајима за претакање и транспорт. Према условима Министарства заштите животне средине, наведено складиште представља **свесео комплекс вишег реда за које су дефинисане повредиве зоне** (Општи део, тачка „3. Постојеће стање“, „3.9. Стање животне средине“).

Канали

Каналска мрежа у насељу служи за прихватање и одвођење свих сувишних вода.

Језера

У североисточном делу насеља, у оквиру парковске површине и спортских и рекреативних површина налазе се две водене површине, тј. два међусобно повезана вештачка језера. Обе водене површине су запуштене и неопходно је да се доведу у првобитно стање.



Неизграђене површине

У оквиру грађевинског подручја насеља има неизграђеног земљишта које се налази углавном у периферним блоковима. Ово земљиште је делом неуређено и комунално неопремљено, а делом се користи за обављање пољопривредне делатности.

Река Тиса

Осим грађевинског земљишта, у обухвату Плана и у оквиру границе грађевинског подручја насеља налази се и водно земљиште - део водотока реке Тисе. Ово је специфичан простор који обухвата део речног корита - водно земљиште које је функционално везано за друге намене.

Река Тиса представља еколошки коридор од међународног значаја.

На основу чл. 3. Уредбе о одређивању међународних и међудржавних водних путева („Службени гласник РС“, бр. 109/16 и 68/19) и чл. 3. Уредбе о категоризацији међународних и међудржавних водних путева („Службени гласник РС“, бр. 109/16 и 68/19), река Тиса на читавој својој дужини унутар Републике Србије, од km 164+000 до km 0+000, има статус међудржавног водног пута на коме важи међународни режим пловидбе, категорије IV.

На подручју обухвата Плана налази се друмско-железнички мост Сента на стационажи km 123+900, где се пловидба одвија кроз пловидбени отвор уз десну обалу. Сходно оваквој организацији пловидбе у зони моста, као и услед морфолошких карактеристика речног дна и положаја хидротехничких грађевина на левој обали реке Тисе низводно од моста, треба имати у виду да се пловни пут на деоници од km 124+500 до km 123+000 налази непосредно уз десну обалу и да стога на овом потезу није могуће безбедно ангажовање обале и водног простора.

Општинска управа општине Сента је током 2016. године започела израду Одлуке која се односи на израду иницијативе за измештање пловног пута на реци Тиси, у профилу друмско-железничког моста „Сента“, из десног пловидбеног отвора у леви. Дирекција за водне путеве је обавила хидрографска мерења и анализу морфолошких карактеристика речног корита где је констатовано да постоје сви неопходни технички услови по питању габарита пловног пута у левом отвору моста.



Меродавни пловидбени нивои

За разматрану деоницу реке Тисе релевантна је водомерна станица Сента која се налази на десној обали на стационачи km 123+430, са карактеристичним пловидбеним нивоима:

- ниски успорени пловидбени ниво (ЕН) 74,97 mm,
- високи успорени пловидбени ниво (ВУПН) 80,36 mm.

У зони предметног подручја налази се велики број хидротехничких грађевина које служе за усмеравање тока реке у регулационо корито, као и за обезбеђење обала од рушења и одношења и од изузетног су значаја са аспекта обезбеђивања потребних габарита пловног пута и безбедности пловидбе, те се морају узети у обзир при планирању и изградњи нових објеката и ни на који начин се не смеју угрозити.

Са аспекта безбедности пловидбе објекти од значаја на реци Тиси, у зони обухваћеној предметним Планом, су:

- ваздушни високонапонски кабл на стационачи km 124+900;
- друмско-железнички мост Сента на стационачи km 123+900;
- ваздушни високонапонски кабл на стационачи km 122+050.

Биланс постојеће намене површина у грађевинском подручју насеља Сента – у обухвату Плана

ПОСТОЈЕЋА НАМЕНА ПОВРШИНА	ПОВРШИНА	
	ha	%
ГРАЂЕВИНСКО ЗЕМЉИШТЕ	1219,78	95,33
Јавне службе	22,22	1,74
Управа и администрација	1,84	0,15
Здравствена заштита	5,72	0,45
Социјална заштита	0,40	0,03
Образовање	4,96	0,39
Култура	0,64	0,05



ПОСТОЈЕЋА НАМЕНА ПОВРШИНА	ПОВРШИНА	
	ha	%
Физичка култура	0,19	0,01
Комунална делатност	8,47	0,66
Комплекси верских објеката	2,05	0,16
Породично становање	412,71	32,26
Породично становање са привредном делатношћу - пољопривредом	18,17	1,42
Вишепородично становање са блоковским површинама	9,12	0,71
Пословање	8,99	0,70
Радне зоне и комплекси	134,60	10,52
Спорт и рекреација	13,17	1,03
Површина посебне намене – војни комплекс	17,62	1,37
Парковске површине и скверови	15,38	1,20
Заштитно зеленило	13,65	1,07
Комуналне површине	28,77	2,25
Зелена пијаца	0,60	0,05
Вашариште	4,30	0,34
Водозахват	1,67	0,13
Постројење за пречишћавање отпадних вода	2,47	0,19
Трафостанице	1,36	0,11
Главна мерно-регулациона станица ГМРС „Сента“ и мернорегулациона станица за широку потрошњу	0,19	0,01
Гробља	18,18	1,42
Одбрамбени насип од поплава	14,16	1,11
Keј уз Тису	5,19	0,41
Улични коридори	180,60	14,11



ПОСТОЈЕЋА НАМЕНА ПОВРШИНА	ПОВРШИНА	
	ha	%
Железничка пруга	22,49	1,76
Индустријски колосек	1,91	0,15
Собраћајни терминали и површине	19,96	1,56
Аутобуска станица	0,36	0,03
Железничка станица	0,06	0
Станице за снабдевање горивом	1,66	0,13
Међународна лука	17,88	1,40
Канали	7,05	0,55
Језера	0,92	0,07
Неизграђене површине	271,05	21,18
ВОДНО ЗЕМЉИШТЕ	59,74	4,67
Река Тиса	59,74	4,67
УКУПНА ПОВРШИНА У ГРАЂЕВИНСКОМ ПОДРУЧЈУ НАСЕЉА СЕНТА – У ОБУХВАТУ ПЛАНА	1279,52	100

3.7. КОРИДОРИ И КАПАЦИТЕТИ ИНФРАСТРУКТУРЕ

3.7.1. Саобраћајна инфраструктура

Ексцентрични гео-саобраћајни положај Сенте у односу на установљену саобраћајну мрежу категорисаних путева Републике и АП Војводине, положај Тисе и железничке мреже условили су успостављање саобраћајне матрице насеља и њен развој.

Основне просторне везе Сенте са окружењем ће се остваривати преко система категорисаних радијалних праваца ка Бечеју, Бачкој Тополи (Е-75), Суботици, Кањижи и Чоки, као и ближем окружењу преко локалних радијалних праваца (ка спортском центру,



радној зони и другим). У оквиру урбаног простора постоје и извесни радијални правци који воде до важних насељских садржаја (водозахват, ППОВ и сл.).

Мрежу категорисаних путева у оквиру простора општине Сента чине:

- државни пут **II** реда бр. **105**, државна граница са Мађарском (гранични прелаз Бајмок) - Бајмок - Бачка Топола - Сента - Чока - Мокрин - државна граница са Румунијом (гранични прелаз Врбица) и
- државни пут **II** реда бр. **102**, Кањижа - Сента - Ада - Бечеј - Темерин - веза са државним путем 100.

ДП бр. 105 и бр. 102 својим трасама пролазе кроз урбани насељски простор, централну зону и имају врло неповољан утицај на насељску саобраћајну матрицу.

Насељска саобраћајна мрежа

Урбани простор Сенте има неправилан облик који је условљен реком Тисом, као и саобраћајним капацитетима (пругом и путевима) који воде на мост преко Тисе.

Анализирајући урбани развој Сенте стављене су три временске етапе развоја насеља и то:

- прва етапа - формирање зоне центра и уређење, изградња насељских малих блокова који формирају модификовану ортогоналну насељску мрежу улица,
- друга етапа - развој насеља до постојеће изграђености, улице различитих ширина, блокови различитих облика, формирање неправилне саобраћајне мреже тј. извесна аутархичност градње и не сагледавање правих инфраструктурних потреба,
- трећа етапа се може окарактерисати као умерена планска градња заснована на рационалном заузимању простора и пружању одговарајућег комфора урбаног живљења. Ширина уличних коридора омогућава смештај свих инфраструктурних коридора.

Анализом саобраћајне мреже Сенте дошло се до следећег закључка:

- изузетно неповољна безбедносна ситуација у конфликтним зонама (укрштаји државних путева и мреже ниже хијерархијске структуре), посебно у зони центра, са повећаним бројем комерцијалних возила, огромном буком, вибрацијама и аерозагађењем изнад дозвољених граница и врло високим ризиком настајања саобраћајних незгода због „сукоба“ насељских функција и транзита, у свим временским условима (посебно зими и у условима смањене видљивости),
- недовољна хијерархијска дефинисаност насељских саобраћајница,
- уски регулациони профили појединих коридора,



- недовољно капацитета за немоторни саобраћај: недостатак пешачких и бициклических стаза (у оквиру коридора главних и сабирних насељских саобраћајница) чиме је овај облик саобраћаја посебно угрожен,
- недовољан број паркинга површина за путничка возила, нарочито у оквиру зоне централних садржаја у вршним периодима,
- непостојање простора за паркирање теретних и комерцијалних возила.

Железнички саобраћај

Железница на простору Сенте има дугу традицију коришћења јер су пруге у окружењу Сенте пуштене у експлоатацију крајем 19. века (1889. године).

У оквиру урбаног простора Сенте постоје просторно утврђени изграђени капацитети железничког саобраћаја и то пруге:

- једноколосечне неелектрифициране пруге (**регионалне бр. 205** у мрежи) Банатско Милошево - Сента-Суботица (у експлоатацији) (карактеристике пруге: мах $V=70$ km/h , 140 KN осовински притисак),
- једноколосечне неелектрифициране пруге (**некатегорисане** у мрежи) **Бечеј** – (Бачко Петрово Село – Ада) – Сента – (Чока) - Хоргош (карактеристике пруге: мах $V=40$ km/h, 120 KN осовински притисак),
- станице Сента (путничко-робна).

Основни транспортно-безбедносни елементи су на врло ниском нивоу (носивост пруге, експлоатациона брзина, похабаност горњег строја, доњег строја пруге, скретница, сигнала, сигналних и пружних ознака, путних прелаза и др.) или су чак такви да саобраћај на неким пругама и деоницама није могућ.

Са оваквим стањем железница не може одговорити савременим транспортним захтевима на потребном нивоу уз одговарајући економски ефекат.

Водни саобраћај

Водни саобраћај у оквиру урбаног простора Сенте је присутан преко међудржавног пловног пута реке Тисе, а која чини источну границу урбаног простора. Сам ток реке Тиса битно утиче на просторну организацију урбаних структура. Водни - пловни пут реке Тисе својим хидролошким карактеристикама омогућује извршење транспортног рада свих пловила (двосмерна пловидба са газом од 2,1 m). Хидролошки услови дозвољавају



пловидбу током целе године. У постојећем стању, дуж пловног пута реке Тисе, посебно у зони постојећег пристаништа, не постоји задовољавајући ниво инфраструктуре која би омогућила укључење овог вида саобраћаја у прерасподелу транспортног рада при превозу масовних роба уз интегрално повезивање са путним-друмским и железничким саобраћајем.

У оквиру урбаног простора Сенте водни саобраћај егзистира преко неколико основних функција и то:

- контролна функција (полиција и царина на води);
- садржајна функција (пристан за чамце и домен туризма);
- експлоатациона функција (теретно пристаниште), са мањим терминалом, зоне складишта.

Зона теретног пристаништа и контејнерског терминала је просторно успостављена у југоисточном делу насеља, у оквиру лучког подручја, са одговарајућим степеном комуналне и инфраструктурне опремљености.

Интегрални саобраћај

Сента спада у групу насеља у којима је Просторни план Републике Србије од 2010. до 2020. године (ППРС) и Регионални просторни план Аутономне Покрајине Војводине (РПП АПВ) планирао успостављање капацитета интегралног-интермодалног саобраћаја и то кроз формирање логистичког центра у пристанишној зони и успостављање свих садржаја (царинска зона, слободна зона и производно складишна зона, контејнерски терминал и други терминали). Правилним зонингом насељских садржаја у претходним планским периодима простор за ову зону је установљен тако да је омогућена имплементација свих потребних садржаја.

3.7.2. Водна и комунална инфраструктура

Водоснабдевање

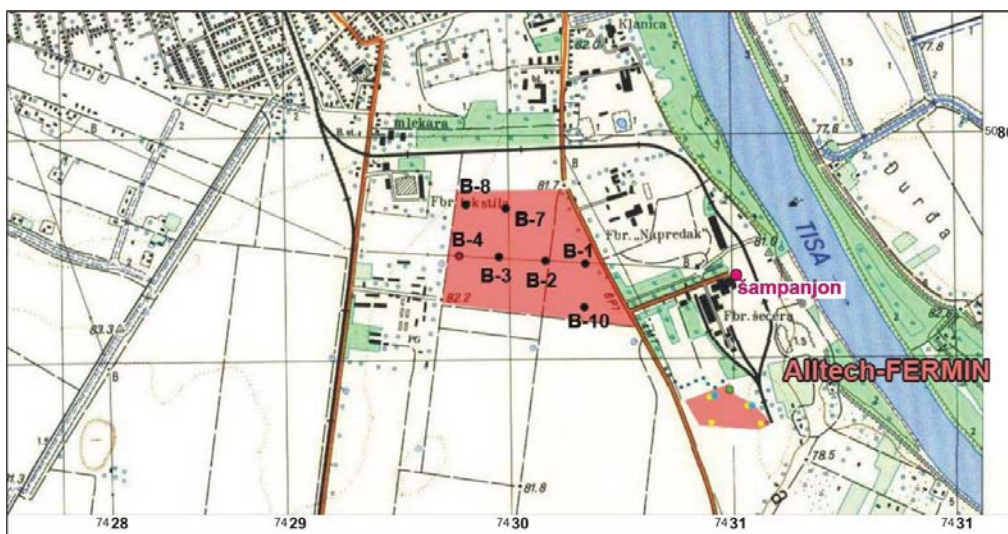
Снабдевање пијаћом водом у Сенти се врши из насељског водовода и из микроводовода. Известан број предузећа има сопствени микроводовод (А.Д. „Фермин“, А.Д. „Житопроект“, Дуванска индустрија, Млекара, као и А.Д. „Пољопривреда“ на сопственим



газдинствима – С.З.П. Богараш, Р.Ј. Торњош, Р.Ј. Бурањшор, Компостарник, Говедарска фарма, Крстак), што отежава санитарну контролу ових објеката.

У погледу изворишта за водоснабдевање, захватање подземних вода врши се на два локалитета и то са изворишта „Север-рит“ (два бунара и хидрофор) и „Југ-индустријска зона“ (шест постојећих и 4 планирана бунарска водозахвата, повезни цевовод и хидрофорско постројење), а сви бунари каптирају дубоке аквифере са дубина у интервалу од 50 – 90 метара.

Објекти на изворишту „Север“ користе се у систему водоснабдевања насеља Сента искључиво за изравнавање притиска у северном делу насеља. Данас се сви објекти на изворишту „Север“ налазе у функционалном стању, тако да се на њима и даље врши праћење нивоа подземне воде, у оквиру редовног осматрања нивоа и квалитета подземних вода на извориштима за водоснабдевање насеља Сента. Издан чине песковити седименти различитог гранулометријског састава.



Системи тренутно функционишу као „вршна“, односно тренутне максималне потребе у води се обезбеђују директно из бунарских водозахватних капацитета. Овај принцип водоснабдевања захтева, упоредо са порастом тренутних максималних потреба, и адекватно повећање капацитета бунарских водозахвата.

На територији насеља положена је водоводна мрежа у дужини од око 99 km. На дужини од 36 000 m, пречници цевовода се крећу од ϕ 80 mm до ϕ 500 mm, а остали део мреже чине цевоводи мањих пречника који су преузети из микроводовода, а који због малог капацитета и дотрајалог материјала подлежу замени. У насељу још увек постоје



микроводоводне заједнице које снабдевају поједине делове насеља, а који нису под контролом ЈКСП Сента. Систем у улици Предградски венац бр. 135 врши снабдевање водом 78 домаћинстава, систем у Косовској улици снабдева око 50 домаћинстава, систем „Папули“ на углу улица Генерала Петра Драпшина и Стевана Книћанина, систем у Леџиновој улици снабдева водом 10-так домаћинстава, и систем у улици Гоце Делчевој и има ознаку „Гробљанска“ и ова мини водоводна заједница снабдева водом око 100 домаћинстава.

Одвођење и пречишћавање отпадних вода

Све отпадне воде у насељу се прикупљају јединственом канализационом мрежом, дакле заједнички се одводе и атмосферске отпадне воде и санитарне отпадне воде. Тако сабране отпадне воде се даље одводе заједничким колектором низводно на терен који се налази низводно од шећеране, а на обали реке Тисе. На том месту је лоцирана црпна станица и постројење за пречишћавање отпадних вода (ППОВ).

На територији насеља Сента око 90% домаћинстава су обухваћени канализацијом. Ферментациона индустрија „Аллтецх-Сербија“ поседује сопствено постројење за биолошко пречишћавање отпадних вода. Отпадне воде су оптерећене неорганским и органским материјама.

Органско и неорганско оптерећење је високо и поред тога што је вода прошла кроз постројење. Садржај амонијака, укупног азота и фосфора прелази дозвољене границе.

3.7.3. Електроенергетска инфраструктура

Предметно подручје снабдева се електричном енергијом из ТС 110/20 kV „Сента 1“ и ТС 110/20 kV „Сента 2“, преко 20 kV извода.

На подручју обухвата Плана налази се изграђена преносна мрежа система електричне енергије:

- 110 kV, бр.160/1 ТС Србобран-ТС Сента 1,
- 110 kV, бр.160/2 ТС Сента 1-ТС Кањижа,
- 110 kV, бр.1103/1ТС Сента 1-ТС Сента 2,
- 110 kV, бр.1103/2 ТС Сента 2-ТС Ада.



На датом простору постоји изграђена мрежа дистрибутивног система електричне енергије 20 kV, као и нисконапонска 0,4 kV мрежа и припадајуће трафостанице 20/04 kV и 0,4 kV.

Постојећа дистрибутивна електроенергетска мрежа у насељу је већим делом изграђена надземно, а мали део је изграђен подземно у централном делу насеља. Стубови на којима су постављени водови су челично-решеткасти и бетонски, а део је изграђен и на дрвеним стубовима.

Постојећа електроенергетска мрежа у насељу задовољава тренутне потребе и пружа могућност проширења у складу са потребама, док је капацитет енергетског трансформатора ограничен и захтева проширење капацитета и уградњу новог енергетског трансформатора.

3.7.4. Термоенергетска инфраструктура

Насеље Сента снабдева се природним гасом преко транспортног гасовода РГ-03-02 од МГ-03 до ГМРС (главне мерно-регулационе станице) „Сента“ за гасификацију насеља Сента. Главна мернорегулациона станица и мернорегулациона станица за широку потрошњу налазе се у заједничком ограђеном комплексу у југоисточном делу насеља.

У насељу Сента изграђена је дистрибутивна гасна мрежа притиска до 16 bar која је изведена са једне или, по потреби, са обе стране улице за снабдевање комуналних, индустријских потрошача и широке потрошње.

Дистрибутер природног гаса на конзумном подручју је ЈП „Елгас“ који истовремено управља и системом централног даљинског грајања на топлу воду из новоизграђене топлане укупне снаге 14 MW (два котла од по 7 MW).

Користећи технологију сагоревања гаса и биомасе у котлу, постројење топлоту добијену сагоревањем користи за загревање воде која се преко магистралних и секундарних топловода даље дистрибуира до крајњих корисника за загревање стамбених и пословних простора, базена, привредних и других корисника углавном у централном делу насеља.

Систем даљинског грејања у Сенти, до изградње нове топлане, годинама је функционисао захваљујући котларници Фабрике шећера ТЕ-ТО. Временом, капацитет топловода је



искоришћен до краја, што је довело до проширења постојеће гасоводне мреже у центру насеља и повећаног интересовања и захтева за новим прикључцима, што је сада решено изградњом нове топлане у југоисточном делу насеља.

У делу блока бр. 49 југоисточног дела насеља, у непосредној близини нове топлане у Сенти, предвиђена је изградња когенеративних енергетских објеката за производњу електричне и топлотне енергије СЕТА 1 и СЕТА 2, из обновљивог извора, коришћењем биомасе, као и осталих пратећих, инфраструктурних и помоћних објеката у функцији овог постројења.

Користећи технологију сагоревања биомасе у котлу, когенеративна постројења СЕТА 1 и СЕТА 2 топлоту добијену сагоревањем користе за добијање рада и корисне топлоте. Рад загрејаног ваздуха, тј. гасова, при сагоревању биомасе се на турбинама користи за добијање електричне енергије која се шаље у електроенергетски дистрибутивни систем. Топлотна енергија ће се користити за загревање воде која се топоводима даље дистрибуира до крајњих корисника.

У когенеративном постројењу СЕТА 1 планирана је једна когенерациона јединица снаге до 5 MWe и до 5 MWt, а такође и у постројењу СЕТА 2, једна когенерациона јединица снаге до 5 MWe и до 5 MWt.

Испорука произведене електричне енергије у енергетски систем вршиће се преко 20 kV прикључног вода у трансформаторску станицу 110/20 kV „Сента 2“. Произведена топлотна енергија ће се топоводом дистрибуирати до уговорених крајњих потрошача.

3.7.5. Електронска комуникациона инфраструктура

Електронска комуникациона инфраструктура обухвата спојне путеве фиксних и мобилних комуникација, комутационе центре фиксних и мобилних комуникација, приступне електронске комуникационе мреже и кабловску ЕК канализацију.

Спојни путеви су реализовани преко дигиталног система преноса по оптичким кабловима који Сенту повезују са осталим местима у Општини и главним комутационим чвором у Суботици.



Електронски комуникациони саобраћај одвија се преко савременог комутационог чвора у Сенти који ради као крајња централа, а главни комутациони чвор је у Суботици.

У насељу је изграђена подземна приступна и делом разводна надземна електронска комуникациона мрежа.

Поштански саобраћај одвија се преко две поштанске јединице.

За потребе система мреже мобилних комуникација изграђене су базне радио-станице постојећих мобилних оператера.

3.8. ЈАВНО И ДРУГО ЗЕЛЕНИЛО

Зеленило јавног коришћења је заступљено у виду линијског зеленила у оквиру уличних коридора, парка у центру насеља и парковске површине у југоисточном делу насеља, скверова и осталих зелених површина у оквиру површина јавне намене. Улично зеленило је заступљено и развијено у већини улица.

Зеленило ограниченог коришћења чине зелене површине у оквиру становања, комплекса школа и предшколских установа, спорта и рекреације са већом парковском површином у склопу спортско-рекреативног центра (тзв. „Народна башта“) и радних површина.

Зеленило специјалне намене је заступљено у оквиру насељских гробаља, као заштитно зеленило уз Тису и као шумске површине у функвији заштитног зеленила у североисточном делу насеља уз Тису.

Анализом постојећег стања уређених зелених површина може се закључити да су недовољно и неравномерно заступљене у насељу, а континуитет зеленила је једино постигнут преко дела уличног зеленила.



3.9. СТАЊЕ ЖИВОТНЕ СРЕДИНЕ

Анализом постојећег стања животне средине у Сенти уочава се одређени степен деградације природних ресурса (воде, ваздуха и земљишта) који је последица антропогеног фактора.

За насеље Сента обезбеђено је снабдевање становништва водом, захватањем подземних вода на два локалитета: са изворишта „Север-рит“ (два бунара и хидрофор) и „Југ-индустријска зона“ (6 постојећих бунара). Поред два поменута водозавхвата, у насељу се, за потребе индустрије, користи још неколико локалних водозавхвата појединих радних организација.

Део отпадних вода у насељу Сента прикупља се канализационом мрежом, односно атмосферске отпадне воде се одводе заједно са санитарним отпадним водама до уређаја за пречишћавање отпадних вода, на крајњем југоисточном делу насеља (максимално искориштен, потребно је проширити капацитет). Други део отпадних вода из домаћинства (око 60 %) прикупља се још увек у појединачне септичке јаме које су често непрописно изведене и водопрпусне, па представљају деградационе пунктове земљишта, а индиректно и водоносних слојева и ваздуха. Наведени начин евакуације отпадних вода на нивоу насеља није задовољавајући и захтева реконструкцију, односно даљу изградњу сепаратне канализационе мреже.

Већи део насеља је гасификован. Како је природни гас најчистије фосилно гориво, вршено је проширење и реконструкција постојеће гасоводне мреже, што представља важну меру заштите ваздуха од загађења јер је смањен број индивидуалних ложишта, који су значајни деградациони пунктови квалитета ваздуха.

Општина Сента има израђен и води Локални регистар извора загађивања.

На територији насеља, где је индустрија основна привредна грана, посебан деградациони пункт животне средине представља „Житопромет“ - силоси који се налазе на обали Тисе, у оквиру зоне центра насеља, због аерозагађења, повећаног интензитета теретног саобраћаја и буке, посебно изражени при пријему сировина.

Мониторинг квалитета ваздуха у насељу је успостављен и вршен на два мерна места, током 2018. год. и 2019. год., а добијени подаци указују на одређену деградацију.



Стање квалитета ваздуха према расположивим показатељима није задовољавајуће, првенствено због учесталих повећаних концентрација суспендованих честица TSP И PM10. Наиме, више од 1/3 узорака имало је концентрацију изнад толерантне вредности на годишњем нивоу. Сваки трећи узорак TSP такође је имао повећану вредност. Из претходне анализе се види да су у скоро половини узорака аероседимента укупне таложне материје - UTM биле повишене у односу на годишњи MDK, а у 16.66% узорка су имала концентрацију укупних таложних материја изнад месечног MDK. Анализом падавина уочавамо да је ситуација слична у односу на претходну годину - није било киселих киша. Основне загађујуће материје: сумпордиоксид и азотдиоксид нису детектоване у битнијим концентрацијама, те немају посебног утицаја на здравље.

Током децембра 2019. год. вршена су мерења параметара који карактеришу квалитет ваздуха на 2 мерна места - Месна Заједница Кертек и Болница: урађена је анализа аероседимента у којем су одређене концентрације укупних таложних материја, релевантних анјона и катјона, битне физичкохемијске особине падавина и тешки метали: кадмијум, цинк.

На мерном месту МЗ Кертек у периоду од 7 дана мерене су:

- концентрације укупних суспендованих честица (TSP) и то у трајању 5 од 7 дана су одређени тешки метали и металоиди и то: арсен, кадмијум, олово, а током 1 дана селен;
- током 7 дана мерене су концентрације суспендованих честица;
- извршена је и анализа сумпордиоксида, чађи и азотдиоксида током свих дана у месецу.

Анализом измерених концентрација укупних таложних материја на мерном месту МЗ Кертек и Болница закључује се да су у границама прописаних Уредбом о условима за мониторинг и захтевима квалитета ваздуха („Службени гласник РС“, број 1/2010 и 75/10) (у даљем тексту: Уредба) (МДК-максимално дозвољена вредност је $450 \text{ mg/m}^2/\text{дан}$) јер износи $60,06 \text{ mg/m}^2/\text{дан}$ за МЗ Кертек, а за чађ $36 \text{ mg/m}^2/\text{дан}$. Концентрације растворљивих и нерастворљивих материја (сулфати, хлориди, калцијум) су испод дозвољене вредности измерене у укупним таложним материјама. Током овог месеца утврђена је нормална рН вредност падавина на оба мерна места.

Концентрације тешких метала (цинк, олово, кадмијум), мерених методом аероседимента, биле су на оба мерна места у складу са стручним доктринама (Уредба не прописује граничне вредности наведених метала у падавинама).



Концентрација (TSP) су током свих 7 дана биле на мерном месту МЗ у границама прописаним према Уредби (МДК од 120 ug/m^3), а кретале су се од 20.0 до 80.0 ug/m^3 односно просечна концентрација је износила 42.3 ug/m^3 .

Концентрације арсена, кадмијума, олова и селена су у TSP биле у складу са стручним доктринама на овом мерном месту. Уредба не прописује граничне вредности за метале у укупним суспендованим честицама.

Концентрације суспендованих честица ПМ10 су током 2 од 7 дана биле на мерном месту МЗ Кертек изнад граница прописаних према Уредби (ГВ и ТВ од 50 ug/m^3) и кретале су се од 14.0 до 60.0 ug/m^3 . Просечна концентрација износила је $31,0 \text{ ug/m}^3$ и у прописаним границама. Сходно претходној анализи, у односу на доњу и горњу границу оцењивања (Доња ДГО 25 ug/m^3 Горња ГГО 35 ug/m^3) ГГО је прекорачена у 2 од 7 узорака или у 28.57% , док је ДГО прекорачена у 3 од 7 узорака или у $42,85\%$. Такође, вршено је и испитивање узорка имисија фракције ПМ 10 суспендованих честица за цео месец децембар које је показало да је концентрација фракције ПМ 10 суспендованих честица била виша од прописане граничне вредности (50 ug/m^3) током два дана, тј. у $28,57\%$ мерења. Концентрација фракције ПМ 10 суспендованих честица је била виша и од прописане толерантне вредности (50 ug/m^3) током два мерења.

Концентрација суспендованих честица величине до 2.5 ug/m^3 (ПМ2.5) је током свих 7 дана на мерном месту МЗ Кертек била у границама прописаним према Уредби (ГВ од 25 ug/m^3 , ТВ 25 ug/m^3), а кретала се од 6.0 до $22.0. \text{ ug/m}^3$ (просечна месечна концентрација је $13,1 \text{ ug/m}^3$, што је у границама за ГВ). Испитивање истог параметра за цео месец децембар показало је да концентрација фракције ПМ 2,5 суспендованих честица није била виша од прописане граничне вредности (25 ug/m^3) и од прописане толерантне вредности (25 ug/m^3).

Резултати достављених узорака се односе на период мерења од 01.12. до 31.12.2019. год., мерно место МЗ Кертек у СЕНТИ, у којима су аналитички одређени садржај сумпор-диоксида, чађи и азот-диоксида. Коментар добијених вредности анализе испитиваних узорака је у складу са прописима Уредбе за садржај граничних вредности имисије и толерантне вредности неорганских материја за настањена подручја током двадесетчетворочасовног узорковања. Концентрација сумпор-диоксида није била виша од прописане ГВ (125 ug/m^3) и прописане толерантне вредности ($125 \text{ Чт}'$).



Концентрација чађи није била виша од прописане МДК ($50 \mu\text{g}/\text{m}^3$), а и концентрација азот-диоксида није била виша од прописане ГВ ($85 \mu\text{g}/\text{m}^3$) и од прописане толерантне вредности ($93 \mu\text{g}/\text{m}^3$).

На узорку аероседимента на мерном месту МЗ Кертек, двориште, (време узорковања 28., месец децембар) аналитички су одређене, поред наведених параметара, и укупне таложне материје, количина падавина, рН вредност падавина, у падавини растворне материје, у падавини нерастворне материје, садржај хлорида, садржај сулфата, садржај калцијума, количина пепела, садржај сагорљиве материје и садржај тешких метала: олова, кадмијума и цинка. Коментар добијених вредности анализе вршен је у складу са одредбама Уредбе и показује да количина укупних таложних материја није била виша од прописане МДК ($450 \text{mg}/\text{m}^2/\text{дан}$). Коментар добијених вредности анализа садржаја осталих параметара у испитиваном узорку не подлеже одредбама Уредбе.

На узорку аероседимента на мерном месту Болница, Сента (време узорковања 28 дана), за месец децембар, аналитички су одређени укупне таложне материје, количина падавина, рН вредност падавина, у падавини растворне материје, у падавини нерастворне материје, садржај хлорида, садржај сулфата, садржај калцијума, количина пепела, садржај сагорљивих материја и садржај тешких метала: олова, кадмијума и цинка. Коментар добијених вредности анализе испитиваног узорка вршен је у складу са одредбама Уредбе. Количина укупних таложних материја није била виша од прописане МДК ($450 \text{mg}/\text{m}^2/\text{дан}$). Коментар добијених вредности анализа садржаја осталих параметара у испитиваном узорку не подлеже одредбама Уредбе.

На основу добијених мерења за месец децембар, може се проценити да је квалитет ваздуха у насељу током овог периода задовољавајућег квалитета, а само врло осетљиве категорије људи: деца, хронични болесници, старе особе и труднице, могу имати респираторне сметње.

Стање квалитета ваздуха за 2019. год., према расположивим показатељима, у одређеној мери је боље у односу на претходну годину, али није задовољавајуће, првенствено због учесталих повећаних концентрација суспендованих честица $\text{PM}_{2.5}$, али и осталих параметара. Наиме, сваки трећи узорак $\text{PM}_{2.5}$ прекорачио је GV на дневном нивоу, а сваки други је прелазио GV на годишњем нивоу. Горњу границу оцењивања на годишњем нивоу прекорачио је сваки други узорак, а $2/3$ узорака прекорачило је доњу границу оцењивања на годишњем нивоу. Надаље, сваки четврти узорак PM_{10} имао је концентрацију изнад толерантне вредности на годишњем нивоу и изнад дневне GV (док је у 2018. год. био сваки трећи узорак), а сваки трећи узорак је имао концентрацију изнад годишње GV (у 2018. год. је био скоро сваки други узорак).



Сваки пети узорак TSP такође је имао повећану вредност за MDK на годишњем нивоу (у 2018. год. је сваки трећи узорак). Из претходне анализе се уочава да је сваки трећи узорак укупних таложних материја UTM (у 2018. год. скоро сваки други) имао повишене вредности у односу на годишњи MDK, а није било прекорачења MDK за UTM на месечном нивоу (сваки шести узорак у 2018. год.). Анализом рН падавина, процењује се да је ситуација лошија у односу на претходну годину, а претпоставка је да је узрок била појава киселих киша. Основне загађујуће материје: сумпордиоксид и азотдиоксид нису детектоване у значајнијим концентрацијама, те немају утицаја на здравље, док је само током једног дана концентрација чађи била повећана.

У радној зони се налази и комплекс фабрике шећера, који је у стечајном поступку, али је за време функционисања представљао деградациони пункт, због испуштања делимично пречишћених отпадних вода директно у реку Тису, а неадекватно одлагање муља из таложника индиректно је загађивало земљиште и ваздух.

На територији Сенте, квалитет ваздуха умногоме је угрожен и постојећим великим саобраћајним токовима кроз само језгро насеља.

Државни путеви II А реда бр. 102 и 105 својом трасом пролазе кроз урбани насељски простор и имају неповољан утицај, како на насељску саобраћајну матрицу, тако и на остале функције у окружењу, стварајући аерозагађење, а као пратећи феномен, буку и вибрације.

Општина Сента је донела Одлуку о контроли и мерама за заштиту од буке у којој су назначене акустичке зоне, а у току је израда нове одлуке.

Мерења комуналне буке се врше на одређеним местима у насељу и показују поједина прекорачења дозвољеног нивоа буке.

Мерења буке на мерном месту Кружни ток - Ул. Арпадова, вршена током 2019. год., на основу Уредбе о индикаторима буке, граничним вредностима, методама за оцењивање индикатора буке, узнемиравања и штетних ефеката буке у животној средини („Службени гласник РС“ број 75/2010), показују да ниво буке током дана **износи** 63.66 dB и не прелази граничну вредност индикатора буке од 65 dB за дату зону **за дан**. Ниво буке не прелази ни граничну вредност индикатора буке за ноћ од 55 dB **јер** просечни ниво ноћне буке на овом мерном месту износи 46.52 dB.

Ниво буке на мерном месту Раскрсница Торњошки пут и Гајева прелази граничне вредности индикатора буке од 65 dB за дату зону **за дан** у I и II мерној серији. Просечни ниво дневне буке на овом мерном месту износи 65.36 dB и прелази прописану граничну



вредност. Ноћни ниво буке не прелази граничне вредности индикатора буке од 55 dB за дату зону **за ноћ јер** просечни ниво ноћне буке на овом мемом месту износи 48.66 dB.

Ниво буке на мерном месту Болница прелази граничне вредности индикатора буке од 50 dB за дату зону **за дан у све три мерне серије** јер просечни ниво дневне буке на овом мерном месту износи 60.68 dB. Ниво буке прелази граничну вредност индикатора буке од 40 dB за дату зону и **за ноћ у II** мерној серији јер просечни ниво ноћне буке на овом мерном месту износи 47.29 dB. Измерени ниво дневног резидуалног звука на овом мерном месту не прелази граничне вредности индикатора буке од 50 dB за дан, као ни граничну вредност индикатора буке од 40 dB за ноћ за дату зону.

Извршених мерења показују да је просечни дневни ниво буке на сва три мерна места износио 64.50 dB, за вече износи 61.12 dB, док је просечни ноћни ниво буке на сва три места био 47.58 dB .

IPPC и PRTR нема на територији општине Сента.

*На основу доступних података које су до сада Министарству заштите животне средине доставили оператери севесо постројења/комплекса, утврђено је да се у обухвату предметног Плана, у оквиру утврђеног лучког подручја луке у Сенти, налази севесо комплекс вишег реда: **СКЛАДИШТЕ ТНГ оператера „Лука Сента“ а.д. Сента** (опасна материја течни нафтни гас - ТНГ), ул. Пристанишна 1, СЕНТА, капацитета 1000 m³. Комплекс се састоји од следећих техничких целина у којима се налазе или се могу наћи опасне материје (ТНГ): речног пристана за барже са ТНГ-ом, резервоара за ТНГ, аутопретакалишта, вагон претакалишта, те припадајућих цевовода. Оператер на свом комплексу има укупно 6 резервоара за ТНГ (опрема под притиском) и то четири капацитета 150 m³ и два капацитета 200 m³.*

За предметни севесо комплекс вишег реда - складиште ТНГ, оператер је исходовао Решење о сагласности на Извештај о безбедности и План заштите од удеса, дана 14.07.2016. године, а у којима је извршио моделирања ефеката хемијских удеса, у складу са Правилником о садржини политике превенције удеса и садржини и методологији израде Извештаја о безбедности и Плана заштите од удеса.

Упоређујући извршена моделирања ефеката хемијских удеса, надлежни орган као најгори могући сценарио на односном комплексу разматра експлозију пара течности у стању кључања (тзв. BLEVE - Boiling Liquid Expanding Vapour Explosion), на складишном резервоару за ТНГ капацитета 200 m³ јер је утврђено да је најгори могући сценарио удеса управо сценарио удеса на резервоарима највећег капацитета, при чему као повредиве зоне разматра следеће зоне топлотне радијације:

- (30 kw/m²) потенцијално смртоносни ефекти хемијског удеса у року од 15 секунди (у око 50% случајева) - на раздаљини до 263 метара од места удеса;



- (10 kw/m²) потенцијално смртоносни ефекти хемијског удеса у року од 20 секунди (у око 1% случајева) - на раздаљини од 475 метара од места удеса;
- (5 kw/m²) опекотине I степена у року од 30 секунди - на раздаљини од 671 метара од места удеса.

У складу са подацима, добијеним моделирањем ефеката хемијских удеса, према чл. 34 став 1 тачка 26) Закона о заштити животне средине, обавеза надлежног органа је да дефинише услове у циљу утврђивања подручја у којима ће се дугорочно сачувати одговарајуће удаљености између објеката у којима је присутна или може бити присутна једна или више опасних материја у количинама, које су веће од прописаних и стамбених подручја, јавних простора, као и подручја од посебног значаја, ради заштите живота и здравља људи и животне средине. Наведене мере су:

1. Потребно је забранити изградњу нових: објеката јавне намене, објеката становања и туристичких објеката на простору од 263 метара од означене локације најгорег могућег сценарија комплекса складиште ТНГ оператера „Лука Сента“ а.д. Сента;
2. Потребно је приликом израде просторних планова и/или разматрања изградње нових објеката у близини наведеног севесо комплекса у Сенти, под повредивом зоном са аспекта хемијског удеса, разматрати зону од 671 метра од означене локације могућег сценарија хемијског удеса са опасном материјом ТНГ, комплекса складиште ТНГ оператера „Лука Сента“ а.д. Сента;
3. Потребно је, сходно моделираним ефектима хемијских удеса, приликом разматрања изградње нових индустријских објеката у обухвату односног Плана, приликом издавања локацијских и грађевинских дозвола, обавезно упознати потенцијалне инвеститоре са опасностима од хемијског удеса на односној локацији.

Предметни севесо комплекс представља конфликт у простору јер је неадекватно лоциран у оквиру лучког подручја које се налази у грађевинском подручју насеља Сента (није у складу са Уредбом о условима које морају да испуњавају луке, пристаништа и привремена претоварна места („Службени гласник РС”, бр. 33/15, 86/16, 54/19, 94/19 и 76/20)) и није довољно удаљен од насељских садражаја у односу на повредиве зоне које су добијене моделовањем ефеката могућег хемијског удеса.

Општина Сента има склопљен уговор са Зоохигијеном - ЈП Кикинда за отклањања отпада животињског порекла.

У контексту одлагања комуналног отпада, општина Сента је потписала Споразум о сарадњи општина везано за формирање региона за управљање чврстим комуналним отпадом 2007. године, са изградњом регионалне депоније у Суботици, а потписници су општине - чланице суботичког региона, Град Суботица и општине Бачка Топола, Кањижа, Мали Иђош, Чока, а од 2013. године и Нови Кнежевац.



У 2019. години је Регионална депонија доо Суботица почела са обављањем делатности, а у општини Сента је формирана трансфер станица, која врши прихват, претовар и трансфер примарно селектованог комуналног отпада са територије општина Сента и Чока од јула 2019. године.

3.10. ЕЛЕМЕНТАРНЕ НЕПОГОДЕ И АКЦИДЕНТНЕ СИТУАЦИЈЕ

Подручје обухваћено Планом може бити угрожено од земљотреса, високих подземних вода и сувишних атмосферских вода, поплаве, пожара, метеоролошких појава: атмосферско пражњење, јаки ветрови, атмосферске падавине (киша, град, снег), као и техничко-технолошких несрећа/акцидената и ратних разарања.

Према подацима Републичког сеизмолошког завода, на карти сеизмичког хазарда за повратни период од 475 година, у обухвату Плана је могућ *земљотрес* јачине VII-VIII степени сеизмичког интензитета према Европској макросеизмичкој скали (ЕМС-98). У односу на структуру тј. тип објекта дефинисане су класе повредивости, односно очекиване деформације. За VII степен сматра се да ће се у смислу интензитета и очекиваних последица манифестовати „силан земљотрес“, а за VIII степен „штетан земљотрес“.

Према подацима Републичког хидрометеоролошког завода у оквиру границе обухвата Плана налази се лансирна (противградна) станица и део заштитне зоне око лансирне (противградне) станице, метеоролошка станица и заштитна зона око метеоролошке станице, док се хидролошка станица површинских вода налази уз границу обухвата Плана, али се заштитна зона око хидролошке станице површинских вода делом налази у оквиру обухвата Плана.

Подручје насеља Сента није изложено *поплавама* великих вода реке Тисе, али може повремено да буде угрожено од деловања високих подземних вода.

Настајање *пожара*, који могу попримити карактер елементарне непогоде, не може се искључити, без обзира на све мере безбедности које се предузимају на плану заштите. Могућност настанка пожара је већа у насељеном месту које има развијенију привреду, већу густину насељености, производне објекте и складишта робе и материјала са веома високим пожарним оптерећењем и сл.



Преовлађујући *ветрови* на овом простору дувају из правца југ- југоисток и југоисточног (кошава) правца.

Заштита од *града* се обезбеђује противградним станицама. На подручју предметног Плана, налази се противградна станица – Сента, која је у надлежности Републичког хидрометеоролошког завода Србије.

Према подацима Министарства заштите животне средине, на подручју обухвата Плана налази се севесо комплекс вишег реда који представља конфликт у простору (описано у тачки 3.8. „Стање животне средине“).

3.11. ПРЕГЛЕД ЕВИДЕНТИРАНИХ И ЗАШТИЋЕНИХ ОБЈЕКТА, СПОМЕНИКА КУЛТУРЕ И ПРИРОДЕ

3.11.1. Непокретна културна добра

Према подацима Међуопштинског завода за заштиту споменика културе Суботица, на простору у оквиру обухвата Плана утврђени су, у складу са Законом о културним добрима, простори и објекти који чине идентитет насеља и усмеравају његов будући развој:

1. Непокретна културна добра (НКД)

Споменици културе

Споменици културе од великог значаја:

1. Ватрогасна касарна, Поштанска 12, кат. парцела бр. 1808 КО Сента,
2. Родна кућа Стевана Сремца, Стевана Сремца 4, кат. парцела бр. 1705/1-7 КО Сента,
3. Славнић кућа, Ађанска 10, кат. парцеле бр. 1733/1-4, 1734/1,2 КО Сента,
4. Православна црква посвећена Св. Архангелу Михаилу, Главни трг 17, кат. парцела бр. 1712/1 КО Сента,
5. Католичка плebанија и музеј, Главни трг 5, кат. парцеле бр. 1546, 1548 КО Сента,



6. Хотел Ројал, Главни трг 11, кат. парцела бр. 1552 КО Сента,
7. Градска кућа, Главни трг 1, кат. парцеле бр. 1853/1-4, 1854 КО Сента.

Споменици културе:

1. Кућа са сунчаним забатом у улици Петефи Шандора 28, кат. парцела бр. 2137 КО Сента,
2. Капела на православном гробљу посвећена Светом Архангелу Гаврилу, кат. парцела бр. 5338 КО Сента,
3. Николић Кућа у улици Ађанска 14, кат. парцела бр. 17371-3. 1738/1-3 КО Сента.

Знаменита места

1. Битка код Сенте НКД од изузетног значаја, Доња Тисина обала 16, кат. парцела бр. 5261

2. Добра под претходном заштитом

Према Закону о културним добрима имају исти третман као и НКД.

- Просторно културно - историјска целина „Старо градско језгро Сенте“
- Археолошка налазишта

Просторно културно- историјска целина „Старо градско језгро Сенте“

Старо градско језгро Сенте је просторно културно-историјска целина под претходном заштитом МЗЗСК Суботица бр. 6./ 98. од 27.06.2020.

Старо градско језгро Сенте налази се на територији општине Сенте, обухвата североисточни део насеља, простор од Градске куће са западне стране до Кеја Тисин цвет са источне стране, улице Јована Ђорђевића, Стевана Сремца и делове улица Вука Карацића, Ађанске, Поштанске, Главне и Народне баште које излазе на Главни трг, као и објекте оријентисане према Главном тргу.

Границама просторно културно - историјске целине обухваћени су простори и објекти на следећим катастарским парцелама:



1853/1, 1853/2, 1853/3, 1853/4, 1854, 1722/1, 1722/2, 1721/1, 1721/2, 1720, 1719/1, 1719/2, 1719/3, 1718, 1717/1, 1717/2, 1716, 1715, 1714, 1713/1, 1713/2, 1713/3, 1713/4, 1712/1, 1712/2, 1711/1, 1711/2, 1711/3, 1568, 211251571, 1572, 1573, 1574, 1575, 1576, 1577, 1578, 1579, 1580, 1581, 1558, 1560. 1561, 1562, 1563, 1564/1, 1564/2, 1564/3, 1565/1, 1565/2, 1552, 1551/1, 1551/2, 1551/3, 1550, 1549, 1548, 1546, 1778/1, 1778/2, 1778/3, 1778/4, 1778/5, 1778/6, 1777, 1776/1, 1776/2, 1776/3, 1776/4. 1775/1, 1775/2, 1774, 1773/1, 1773/2, 1773/3, 1772/1, 1772/2, 1771, 1770, 1769, 1768, 1708/1, 1708/2, 1707, 1706/1, 1706/2, 1706/3, 1706/4, 1706/5, 1706/6, 1706/7, 1705/1, 1705/2, 1705/3, 1705/4, 1705/5, 1705/6, 1705/7, 1704, 1723, 1724, 1725, 8261, 8262, 8263, 8264, 1566, 1567, 1592, 1537, 8259 КО Сента.

Граница просторно културно историјске целине иде са североисточне стране Кејом Тисин Цвет до правца северне границе катастарске парцеле бр. 1558, наставља њеном западном ивицом и даље јужном границом следећих парцела уз улицу Златне греде: 1560, 1556, 1555/1, 1554/1, 1554/2, 1553, 1545, 1544, 1543/1, 1542, 1541/1, до улице Народне баште, до правца западне гранце катастарске парцеле бр. 1546, 1540, наставља у правцу запада улицом Главна до западне ивице парцела на којима лежи Градска кућа, бр. 1853/2 и 1853/4, наставља на југ, пресеца Поштанску улицу, те наставља дуж западне ивице кат. парцеле 1778/1, те јужном ивицом парцеле 1778/1 и 1777, до западне ивице парцеле 1776/1, те даље њеном јужном ивицом као и суседне парцеле 1775/1 до западне ивице парцеле 2768, те даље њеном јужном ивицом као и јужним ивицама пацела 1769 и 1770 до Ађанске улице. Граница наставља Ађанском улицом према северу до Главног трга, окреће на исток до Гимназије, те западном и јужном границом парцеле Гимназије 1708/1 и 1708/2, даље јужном границом парцеле 1706/1 и 1704 до улице Вука Караџића. Улицом Вука Караџића на север до улице Стевана Сремца те источно до Кеја Тисии цвет.

У оквиру прсторно културно-историјске целине налазе се Главни трг, Градска кућа, два комплетна грађевинска блока и делови три грађевинска блока уз Главни трг.

Заштићена околина прсторно културно-историјске целине обухвата парцеле које се северозападно и југоисточно надовезују на заштићену целину.

Границама заштићене околине просторно културно-историјске целине обухваћени су простори и објекти на следећим катастарским парцелама:

1556, 1555/1, 1555/2, 1554/1, 1553, 1545, 1544, 1543/1, 1543/2, 1542, 1541/1, 1541/2, 1540, 1547/1, 1547/2. 1539, 1538, 1497/1, 1497/2, 1496, 1495/1, 1495/2, 1493, 1492/2, 1490/1, 1488, 1486/1, 1486/2, 1385, 1384/1, 1384/2, 1384/3, 1384/4, 1384/5, 1383/1, 1383/2, 1383/3, 1382, 1381, 1380, 1868, 1867, 1866/1, 1866/2, 1866/3, 1866/4, 1866/5, 1865, 1855, 1856, 1857, 1858,



1860, 1861/2, 1861/2, 1862, 1730, 1683, 1709/1, 1709/2, 1710/1, 1710/2, 1583/1, 1583/2, 1584, 1585, 1586, 1587, 1588, 1589/1, 1589/2, 1589/3, 1589/4, 1590, 1591, 1536, 1535 КО Сента.

Граница заштићене околине просторно културно историјске целине иде са североисточне стране Кејом Тисин Цвет до правца северне границе катастарске парцеле бр. 1558 и поклапа се за границом ПКИЦ, наставља улицом Златне греде до Трга Јоце Вујића, иде према западу источном ивицом парцеле 1497/1 и наставља у правцу северозапада, северним ивицама парцела уз улицу Топартска: 1497/2, 1496, 1495/1, 1493, 1492/2, 1490/2, 1488, 1486/1 и њеном западном ивицом до улице Топартска, наставља према југоистоку до статуе Светог Ивана Непомуког, пресеца улицу Ади Ендреа, наставља западном ивицом кат. парцеле 1383/2, северном ивицом парцеле 1382, 1381, 1380, њеном западном ивицом, пресеца улицу Арпадову, наставља на југ западном ивицом парцела 1868 и 1862, пресеца Главну улицу и поклапа се за границом ПКИЦ до парцеле 1730 уз Ађанску улицу коју пресеца и иде према истоку са јужне стране парцеле 1683, надаље се поклапа са јужном границом ПКИЦ до улице Вука Караџића коју пресеца и наставља улицом Лађарска до кеја Тисин цвет.

Објекти у оквиру границе градског језгра

Унутар граница градског језгра је поред НКД утврђено 4 категорије објеката: објекти од посебне вредности, објекти од вредности, објекти непримерени амбијенту и нови објекти.

НКД су сви највреднији објекти градског језгра, они који су утврђени за непокретна културна добра (НКД), за НКД од великог и изузетног значаја.

НКД од великог значаја унутар ПКИЦ се налазе на следећим катастарским парцелама:

1. Родна кућа Стевана Сремца, Стевана Сремца 4, кат. парцеле бр. 1705/1-7 КО Сента,
2. Православна црква посвећена Св. Архангелу Михаилу, Главни трг 17, кат. парцела бр. 1712/1 КО Сента,
3. Католичка плербанија и музеј, Главни трг 5, кат. парцеле бр. 1546, 1548 КО Сента,
4. Хотел Ројал, Главни трг 11, кат. парцела бр. 1552 КО Сента,
5. Градска кућа, Главни трг 1, кат. парцеле бр. 1853/1-4, 1854.

Објекти од посебне вредности су сви објекти градског језгра и заштићене околине који по урбанистичко-архитектонском, уметничком, културно-историјском или др. значају имају посебну вредност, а који се налазе на следећим катастарским парцелама:



1. Главни трг бр. 4, кат. парцела бр. 1774 КО Сента,
2. Главни трг бр. 12 (Гимназија), кат. парцеле бр. 1708/1-2 КО Сента,
3. Ађанска бр. 4, кат. парцела бр. 1771 КО Сента,
4. Ађанска бр. 2. кат. парцела бр. 1772/1 и 1772/2 КО Сента,
5. Ађанска бр. 7 (Дом ЈНА), кат. парцела бр. 1683 КО Сента,
6. Стевана Сремца бр. 3, кат. парцеле бр. 1713/1, 1713/3, 1713/4 КО Сента,
7. Стевана Сремца бр. 6, кат. парцела бр. 1704 КО Сента,
8. Златне греде бр. 2, кат. парцела бр. 1558 КО Сента,
9. Вука Караџића бр 1, кат. парцела бр. 21125 КО Сента,
10. Трг Јоце Вујића бр. 2, кат. парцела бр. 1497/1 КО Сента,
11. Трг Јоце Вујића бр. 4, кат. парцела бр. 1496 КО Сента,
12. Топарт бр. 2, кат. парцеле бр. 1495/1-2 КО Сента,
13. Топарт бр. 4, кат. парцела бр. 1493 КО Сента,
14. Топарт бр. 6, кат. парцела бр. 1492/2 КО Сента,
15. Топарт бр. 8, кат. парцела бр. 1490/1 КО Сента,
16. Топарт бр. 12, кат. парцела бр. 1486/1 КО Сента.

Објекти од вредности су сви објекти градског језгра и заштићене околине који се налазе на следећим катастарским парцелама:

1. Поштанска бр. 5, кат. парцеле бр. 1778/1-5 КО Сента,
2. Поштанска бр. 3, кат. парцела бр. 1777 КО Сента,
3. Главни трг бр. 2, кат. парцела бр. 1775/1,
4. Улица Јесења бр. 2а, кат. парцела бр. 1769 КО Сента,
5. Јесења бр. 4, кат. парцела бр. 1768 КО Сента,
6. Улица Ађанска бр. 5, кат. парцеле бр. 1709/1-2,
7. Стевана Сремца бр. 2, кат. парцеле бр. 1707, 1706/1 КО Сента,
8. Вука Караџића бр. 11, кат. парцела бр. 1585 КО Сента,
9. Вука Караџића бр. 15, кат. парцела бр. 1583/1 КО Сента,
10. Лађарска бр. 1, кат. парцела бр. 1583/2 КО Сента,
11. Лађарска бр. 3, кат. парцела бр. 1591 КО Сента,
12. Кеј Тисин цвет бр. 3, кат. парцела бр. 1580 КО Сента,
13. Кеј Тисин цвет бр. 5, кат. парцела бр. 1590 КО Сента,
14. Јована Ћорђевића бр. 3, кат. парцеле бр. 1564/1 -3 КО Сента,
15. Јована Ћорђевића бр. 5, кат. парцела бр. 1563 КО Сента,
16. Јована Ћорђевића бр. 7, кат. парцела бр. 1562 КО Сента,
17. Јована Ћорђевића бр. 2а, кат. парцела бр. 1720 КО Сента,
18. Јована Ћорђевића бр. 2, кат. парцела бр. 1719/2 КО Сента,
19. Јовама Ћорђевића бр. 6, кат. парцела бр. 1718 КО Сента,
20. Јована Ћорђевића бр. 8, кат. парцела бр. 1717/1,
21. Златне греде бр. 1ба, кат. парцеле бр. 1556 и 1555/1 КО Сента,
22. Главна бр. 6, кат. парцела бр. 1860 КО Сента,
23. Главна бр. 8, кат. парцеле бр. 1861/1-2 КО Сента,
24. Арпадова бр. 1, кат. парцеле бр. 1866/1-2 КО Сента,



- 25. Арпадова бр.5, кат. парцела бр. 1868 КО Сента,
- 26. Арпадова бр. 4, 4а, кат. парцеле бр. 1383/1-3 КО Сента,
- 27. Арпадова б, кат. парцела бр. 1382 КО Сента,
- 28. Арпадова бр. 10, кат. парцела бр. 1380 КО Сента,
- 29. Ади Ендре бр. 1 (Млин), кат. парцела бр. 1385 КО Сента.

Археолошка налазишта

У границама обухвата Плана нема утврђених археолошких налазишта.

На подручју Плана евидентирана су следећа археолошка налазишта:

1. Праисторија, антика, средњи век;
2. Антика, средњи век;
3. Аварска некропола, 6-8. Век;
4. Трг Јоце Вујића – Некропола, 15-16. Век;
5. Меркатор С - Насеље и некропола, 17-18. Век;
6. Црква светог Иштвана, 17. Век;
7. Улица Стевана Сремца - Скупни налаз оружја и алата, 15-16. Век;
8. Торњошки пут - Касноантичка некропола, 3-4. век антика;
9. Сарматско и средњовековно насеље (13-15. век);
10. Фабрика шећера, ТЕТО, праисторија, антика, средњи век.

3. Објекти документарне вредности

Објекти документарне вредности су објекти који нису истражени, нити је за њих покренут поступак стављања под заштиту, али имају одређене архитектонско стилске вредности, те се обавезно мора урадити техничка документација у случају да дође до рушења или других радова на објектима.

- Гробља
- Градитељски објекти
 - а) цркве,
 - б) индустријски објекти,
 - в) јавне зграде,
 - г) школе.



Гробља

На територији коју обухвата План постоје 4 гробља: Централно, Православно, Доње градско гробље и Јеврејско. Ова гробља су настала током 18. и 19. века. У време настанка била су на ивици насеља, а данас су већ дубоко усечена у урбано ткиво. Она су у историјском, културном и емотивном плану до те мере повезана са насељем и његовим становништвом да свака промена у вези њих мора да прође најширије форуме заједнице.

Сва гробља на територији насеља имају посебан третман, с обзиром да се у оквиру њих налази неколико капела, маузолеја, гробница и гробова са споменичким својствима.

Градско гробље, кат. парцеле бр. 500, 501, 502 КО Сента

- Заједнички крст;
- Споменик жртвама фашизма (Рад Нандора Глида);
- Породична капела Мајорош;
- Спомен гробље настрадалима 1848. године;
- Гробница књижевника Турзо Лајоша;
- Гробница вајара Тот Јожефа;
- Породична гробница Шимоњи;
- Породична гробница Матехази Машковић.

Православно гробље, кат. парцела бр. 5338 КО Сента

Капела на православном гробљу посвећена Светом Архангелу Гаврилу је зидана 1868. године, у стилу класицизма, посвећена Архангелу Гаврило. Титор капеле је био Јаков Крагујевић. Капела је заштићено културно добро.

Овде је сахрањен Еуген Брнавачки и Персида Вујић, истакнути глумци српског позоришног живота. Ту почива и Јоца Вујић, врсни колекционар и утемељивач збирке галерије Народног Музеја у Београду.

Доње градско гробље, кат. парцела бр. 7947 КО Сента

Калварија и Капела Св. Ане

У централном делу 1903. изграђена је капела посвећена Светој Ани, изграђена у стилу неокласицизма. Исте године испред капеле формирана је и калварија.



Јеврејско гробље, кат. парцела бр. 353 КО Сента

Данашње гробље основано је средином 19. века, у пределу Топарт, проширено је 1928. године. Због познатих историјских разлога од 1962. године је ван функције. У наредном периоду требало би да функционише као фунерални парк.

Градитељски објекти

Сакрални објекти - цркве

Сакрални објекти својом мономенталиошћу и функцијом одлучујуће утичу на урбанистички развој насеља. Архитектура ових објеката постаје пример и мерило код свих каснијих облика градње. Због тога свака промена на овим објектима далекосежно утиче на даљи развој насеља. У даљем урбанистичком планирању, околину ових објеката треба са посебном пажњом третирати.

Црква Срце Исусово, Народног фронта 9, кат. парцела бр. 4266 КО Сента

Крајем 19. и почетком 20. века формирају се нове плербаније, а за потребе истих почели су са изградњом нових храмова. Најрепрезентативнија црква из тог периода је Црква Исусова. Зидана је према пројектима Јаноша Силађија 1893. године у стилу неоготике.

Црква. Св. Антуна Падованског, Карађорђева 18, кат. парцела бр. 4486 КО Сента

Године 1910. године из заоставштине Кецели грађена је црква у Ађанској улици, према пројектима главног инжењера Сенте - Домокоша Березенцеја. Црква је изграђена на ивици регулационе линије у стилу неоготике. У црквеној порти је леп репрезентативни жупни уред који је пројектован у духу академизма.

Црква Св. Франја, Миклоша раднотија 37, кат. парцела бр. 716 КО Сента,

Црква је подигнута 1938. године према пројектима Јаноша Гуелминоа у стилу неороманике са елементима неоготике.

Мала Синагога, Бошка Југовића 23, кат. парцела бр. 4328/1



На месту старог молитвеног дома крајем двадесетих година подигнут је нови молитвени дом за јеврејску заједницу сефард.

Школе

Основна школа Турзо Лајош, Железника 44, кат. парцела бр. 6355 КО Сента

Према закону о школству, почетком 20. века основно образовање је национализовано. Тада је донесена одлука о изградњи нових школских зграда у граду Сента и на околним салашима. Зидане су нове савремене школске зграде. У самоме граду предвиђена је изградња 4 нове школе, међутим због ратних околности једино је завршена школа која је подигнута на месту тада формираног Радничког насеља. Школу је пројектовао тадашњи градски инжињер Домокош Берзенцеин 1911. године. Масивна самостојећа зграда спада у савременије школске зграде које су зидане почетком 20. века са стилским одликама сецесије.

Индустријски објекти

Железничка станица, кат. парцела бр. 8207 КО Сента

Бивши Хејзлер Млин, Арпадова 104, кат. парцела бр. 498/1 КО Сента

Бивши Варнус Млин, Вука Караџића 19, Кеј Тисин цвет ба, кат. парцела бр. 1593/1 КО Сента

Први индустријски објекти на територији Сенте су били милинови и пилане на погону парних машина. Од некадашњих млинова још је и данас у функцији некадашњи Хејзлер млин, десет година касније је основан Варнус млин, данашњи Млин у Београдској улици. Оба објекта су зидана у најсавременијем духу индустријског грађевинарства тог периода. Обе зграде су зидане од фасадне опеке. Прозори се лучно завршавају, а уместо прозорских крила испуњени су металним решеткама. Пиластри се повлаче кроз целу висину зграде.

Лука Сента, Бивша кланица, Пристанишна 1, кат. парцела бр. 8026/2, 8027, 8028

Индустрија меса је основана 1910. године. Пројектант је био градски инжињер Берзенцеин. Фабрика је пројектована према узору фабрике из Темешвару.



Остале јавне зграде

Болница- Бивши сиротињски дом, Карађорђева 67, кат. парцела бр. 7974 КО Сента

Зграда је подигнута 1901-02. године за потребе сиротињског дома према пројектима Ендреи Шома, у стилу необарока, у јужном делу града. 1934. године сиротиште је исељено из Сенте. Градска скупштина је одлучила да након одговарајуће адаптације болницу премести у зграду. Почетком четрдесетих година је проширена и дограђена за потребе градске болнице.

Касарна , Карађорђева 61, кат. парцела бр. 7948 КО Сента

Највећи архитектонски подухват између два рата несумљиво је било зидање касарне, у преграђу Сенте, близу обале Тисе. Пројектант је био Еуген Ермаков, а главни извођач је био Душан Ђорђевић. Касарна је пројектована по тада важећим условима Војске. За мање од годину дана радови су били завршени. Околина касарне је урбанизована, средили су се околни путеви, направила канализација. Формирање комплекса касарне сведочи о савременијем приступу изградње.

Дом ученика

Масивна угаона приземна зграда, данас напуштена, зидана је почетком седамдесетих 19. века, према пројектима Ернеста Сенберга у стилу романтике. 1900 године проширена је према пројектима Сома Едраеи. Главна улична фасада након реновирања је сачувала изворну зидану пластику.

4. Јавни споменици

Меморијални споменик за битку код Сенте има статус споменика културе. Споменик је подигнут 1997. године на 300. годишњицу битке. Аутор спомен комплекса је Золтан Валкаи

Скелеција, скулптура од бронзе на обали Тисе, дело Шандора Дудаша

Споменик палим револуционарима у НОР-у сахрањених на Градском гробљу у Сенти. аутор Нандор Глид, 1979.

Спомен-бисте



Биста Стевана Сремца, биста се налази у малом парку на обали Тисе. Аутор бисте је Јелена Јовановић

Биста Јована Ђорђевића, 1829 -1900., у Парку поред Тисе

Биста Јована Јоце Вујића у Сенти

Биста Стевана Раичковића у Сенти

Биста Габора Гомбоша, код Градске куће у Сентн

Биста Иштвана Тота у Сенти

Биста Еугена Савојског у Сенти

Биста др Гере Иштвана, рад вајара Виде Јоцића

Споменици и спомем обележја

Спомен плоча на згради Скупштине општине посвећена палим борцима и жртвама фашистичког терора

Спомен плоча на згради у улици Железничкој бр. 2. посвећена народном хероју Љубици Поповић

Спомен плоча постављена народном хероју Влади Томанићу

Спомен плоча у касарни где су обешни др. Гере Иштван и Молнар Петер

Спомен плоча на улазу у касарну у којој је за време рата извршено стрељање шесторице припадника родољуба Сенте

Спомен плоча на згради музичке школе где је за време рата радила месна организација КПЈ

Спомен плоча у улици Молнара Петра бр. 6 у којој је живео секретар месног комитета Молнар Петер

Спомен плоча у улици Филипа Вишњића бр. 5 на кући у којој је живео Нађабоњи Винце

Спомен плоча у улици Сабо Јаноша бр. 9 у којој је рођен Сабо Јанош

Спомен плоча у улици Петефи Шапдора бр. 51 где је за време рата био затвор

Спомен плоча у улици Стевана Сремца на родној кући истакнутог писца

Спомен плоча у улици Ђено Бранавачки на родној кући Турзо Лајоша познатог писца



војвођанских Мађара

Спомен плоча у улици Поште на месту велике синагоге

Спомен плоча почаст догађајима деведесетих година

Сакрални споменици

Свети Иван Непомук подигнут 1912 године, аутор Иштван Тот

Света породица, скулптура на високом постољу подигнута 1841. године на раскрсници улице Јокаи и Св. Ане. 1903. године је премештен на данашњу локацију. Споменик је од пешчара; у изворном облику био је обојен. Ова скуптура је први јавних споменик у Сенти који је очуван.

Срце Маријино, мала капела је основана 1959. године за славу фатимске Госпе.

Крајпуташи и верски крстови

Крстови испред цркве

Крст у православној црквеној порти подигнут је 1809. године, на дашање место је пренешен 1941. године

Такозвани Српски крст постављен је 1840. године, стајао је на Тргу 1. маја, 1960. године премештен је у црквену порту

Крст у црквеној порти Срце исусово, раније је стајао на малом тргу испред цркве а почетком педесетих година је пренешен на данашњу локацију. Донатор је била породица Сорчик

Крст у црквеној порти Свети Фрањо, раније је овај крст био на главном тргу испред цркве Св. Стјепана. Крст је подигнут 1806. године. Педесетих година пренешен је на данашњу локацију

Крст испред капеле Свете Терезије, Сента

Крстови у насељу



Шандоров крст, на источном делу трга стоји најстарији крст који је подигнут у Сенти. Оснивач је био Петер Шандор 1809. године

Спомен крст за жртве, 1848. Крст је подигнут 1882. године, на данашњу локацију је пренесен 1943. године

Маркушев крст на Ађанском путу. Крст је основала породица Маркуш 1891. године. Крст верника, на крају Тошњоског пута 1889. године верници су подигли крајпуташ

3.11.2. Природна добра

У обухвату Плана нема евидентираних заштићених подручја, али се налазе следеће просторне целине од значаја за очување биолошке разноврсности:

1. Станишта заштићених и строго заштићених врста од националног значаја и типови станишта:

- ознака: СЕН08. назив „Стара мртваја“, категорије станишта Екстензивне агрикултуре, ливаде, обрадиве површине и вештачки предели, ровови и мали канали, степе на лесу, шумарци. Станиште се граничи са северном границом обухвата Плана, односно налази се изван границе обухвата Плана и границе грађевинског подручја насеља Сента (графички приказ бр. 2.9. „Заштита природних добара, културних добара и животне средине“);
- Станиште је регистровано у бази података Завода у складу са критеријумима Правилника о проглашењу и заштити строго заштићених и заштићених дивљих врста биљака, животиња и гљива, број 110-00-18/2009-03 од 20 1.2010 („Службени гласник РС“, бр 5/10, 47/11 и 32/16).

2. Еколошки коридори

- Тиса и њен обалски појас - еколошки коридор од међународног значаја утврђен Уредбом о еколошкој мрежи („Службени гласник РС“, број 102/10) и Регионалним просторним планом АП Војводине, ("Службени лист АП Војводине" бр 22, од 14.12 2011. године) налази се делом у оквиру границе обухвата Плана и границе грађевинског подручја насеља Сента (графички приказ бр. 2.9. „Заштита природних добара, културних добара и животне средине“);
- Локални еколошки коридор - мелиоративни канал који спаја станиште СЕН08 и реку Тису налази се делом у оквиру границе обухвата Плана и границе грађевинског подручја насеља Сента (графички приказ бр. 2.9. „Заштита природних добара, културних добара и животне средине“).



3.12. ОЦЕНА РАСПОЛОЖИВИХ ПОДЛОГА ЗА ИЗРАДУ ПЛАНА

План је израђен на дигиталном катастарском плану који је достављен 2018. године.

ПЛАНСКИ ДЕО

I ПРАВИЛА УРЕЂЕЊА У ГРАЂЕВИНСКОМ ПОДРУЧЈУ НАСЕЉА СЕНТА

1. ДЕФИНИСАЊЕ ГРАЂЕВИНСКОГ ПОДРУЧЈА НАСЕЉА СЕНТА

Планом је предвиђено смањење грађевинског подручја насеља Сента.

У оквиру Услови „Инфраструктура железнице Србије“ а.д. за потребе израде предметног Плана констатовано је да је за пругу Бечеј – Сента и Сента – Кањижа „Инфраструктура железнице Србије“ а.д. донела Одлуку број 5/2017-132-55, од дана 27.10.2017. године, за покретање постука одузимања својства добра у општој употреби јер је дужи низ година обустављен јавни превоз путника и робе, на коју је Влада Републике Србије дала сагласност („Службени гласник РС“, број 9/20).

Наведеном Одлуком Владе Републике Србије обухваћене су и катастарске парцеле број 8199/1 и 8199/2 КО Сента. Имајући у виду претходно наведено и у складу са захтевом општине Сента, не планира се измештање теретне железничке станице на локацију у јужном делу обухвата Плана, те део земљишта које је Генералним планом Сенте („Службени лист општине Сента“, број 7/08) утврђено као грађевинско земљиште у грађевинском подручју насеља Сента (намењено за теретну железничку станицу) на основу овог Плана прелази у пољопривредно земљиште, а део грађевинског земљишта у грађевинском подручју насеља Сента (део коридора државног пута IIа реда бр. 102 и железничке пруге) прелази у грађевинско земљиште изван грађевинског подручја насеља Сента (графички приказ број 2.2. „Планирана претежна намена површина“).

Укупна површина у оквиру планиране границе грађевинског подручја насеља Сента износи око 1269,42 ha.



Уређење и изградња на пољопривредном земљишту и грађевинском земљишту изван грађевинског подручја насеља Сента, а у оквиру обухвата Плана, спроводиће се према Просторном плану општине Сента.

Биланс планиране намене површина у обухвату Плана

ПЛАНИРАНА НАМЕНА ПОВРШИНА У ОБУХВАТУ ПЛАНА	ПОВРШИНА	
	ha	%
ЗЕМЉИШТЕ У ГРАЂЕВИНСКОМ ПОДРУЧЈУ НАСЕЉА СЕНТА	1269,42	99,21
ГРАЂЕВИНСКО ЗЕМЉИШТЕ	1209,68	95,33
ВОДНО ЗЕМЉИШТЕ	59,74	4,67
ЗЕМЉИШТЕ ИЗВАН ГРАЂЕВИНСКОГ ПОДРУЧЈА НАСЕЉА СЕНТА	10,10	0,79
ПОЉОПРИВРЕДНО ЗЕМЉИШТЕ	5,92	0,46
ГРАЂЕВИНСКО ЗЕМЉИШТЕ	4,18	0,33
УКУПНА ПОВРШИНА У ОБУХВАТУ ПЛАНА	1279,52	100

2. ОПИС И КРИТЕРИЈУМИ ПОДЕЛЕ ГРАЂЕВИНСКОГ ПОДРУЧЈА НАСЕЉА СЕНТА НА КАРАКТЕРИСТИЧНЕ ЦЕЛИНЕ И ЗОНЕ

На основу специфичности насеља, односно врсте земљишта на предметном простору, извршена је подела грађевинског подручја насеља Сента на две карактеристичне целине: целину 1 - грађевинско земљиште у оквиру грађевинског подручја насеља Сента и целину 2 - водно земљиште у оквиру грађевинског подручја насеља Сента.

Површина грађевинског земљишта у оквиру грађевинског подручја насеља Сента износи око 1209, 68 ha.

Површина водног земљишта (део реке Тисе) у оквиру грађевинског подручја насеља Сента износи око 59,79 ha. Део реке Тисе који се налази у оквиру грађевинског подручја



насеља Сента представља специфичан простор који обухвата део речног корита, водно земљиште, а функционално је везан за друге намене у оквиру грађевинског подручја, са којима се додирује или чак преплиће.

У оквиру целине 1 - грађевинског земљишта у оквиру грађевинског подручја насеља Сента извршена је подела на карактеристичне зоне према основној претежној намени, урбанистичким показатељима и другим карактеристикама. На грађевинском земљишту у оквиру грађевинског подручја насеља Сента издвајају се следеће зоне: зона центра насеља, зона секундарног центра насеља, зона становања, радна зона и зона туризма, спорта и рекреације. У свакој зони се подразумева да се ради о претежној намени, што значи да се могу наћи и објекти са другим компатибилним садржајима, уколико то не утиче негативно на функционисање основне намене зоне.

У **зони центра насеља**, поред објеката јавних служби (објекти управе и администрације, здравствене заштите, социјалне заштите, образовања, културе, физичке културе, комуналне делатности), налазе се и верски објекти, пословни објекти, објекти становања (породични и вишепородични објекти), парковске површине и скверови, комуналне површине (зелена пијаца), кеј из Тису, улични коридори и планирани прихватни објекат наутичког туризма. Осим наведених садржаја, у зони центра насеља могуће је планирати компатибилне намене утврђене овим Планом.

У оквиру **зоне секундарног центра** налази се површина посебне намене - војни комплекс и комплекс Опште болнице Сента. На месту војног комплекса, у делу блока 46 који представља значајну површину у изграђеном насељском ткиву, планиран је секундарни центар насеља у оквиру кога ће, након регулација својинских односа, бити могуће уређивати и градити различите површине и објекте јавне намене, односно објекте за јавно коришћење. Секундарни центар насеља би у будућности могао постати један од најатрактивнијих делова насеља.

У **зони становања**, поред објеката породичног и вишепородичног становања, налазе се и објекти јавних служби (објекти управе и администрације, здравствене заштите, социјалне заштите, образовања, културе, комуналне делатности), верски објекти, пословни објекти, туристичке, спортске и рекреативне површине, парковске површине и скверови, заштитно зеленило, кеј уз Тису, комуналне површине (вашариште, гробља), канали, улични коридори, железничка пруга и саобраћајни терминали и површине (аутобуска станица, железничка станица, планирано путничко пристаниште). Поред основне намене, у зони становања могуће је планирати компатибилне намене утврђене овим Планом.



У **радној зони**, поред радних комплекса, налазе се и објекти јавних служби (објекти комуналне делатности), заштитно зеленило, комуналне површине (водозахват, постројење за пречишћавање отпадних вода, трафостанице, главна мернорегулациона станица и мернорегулациона станица за широку потрошњу), улични коридори, железничка пруга, индустријски колосеци, саобраћајни терминали и површине (станице за снабдевањем горивом, међународна лука са интермодалним терминалом и логистичким центром). Поред основне намене, у радној зони могуће је планирати компатибилне намене утврђене овим Планом.

У **зони туризма, спорта и рекреације**, поред туристичких, спортских и рекреативних површина (фудбалски стадион са пратећим садржајима, помоћни фудбалски терен, комплекс базена, спортска хала, тениски терени, куглана и језера) налази се и парковска површина, објекат јавне службе (комунална делатност), комуналне површине, црпна станица, одбрамбени насип од поплава и заштитно зеленило.

Поред постојећих садржаја у оквиру ове зоне планирани су и спортски терени за мале спортове, пливачка и ватерполо академија, базени за децу, трим стазе и насељско купалиште – плажа.

Ради лакше идентификације конкретних локација и ефикаснијег спровођења Плана, на графичком приказу број 2.10. „Подела на блокове и спровођење Плана“ извршена је подела грађевинског подручја насеља Сента на блокове (укупно 50 блокова).

3. ПЛАНИРАНА НАМЕНА ПОВРШИНА И ОБЈЕКТА И МОГУЋИХ КОМПАТИБИЛНИХ НАМЕНА У ГРАЂЕВИНСКОМ ПОДРУЧЈУ НАСЕЉА СЕНТА, СА БИЛАНСОМ ПОВРШИНА

Уређење и изградња на предметном простору, као и функционисање планираних садржаја мора се одвијати у складу са важећим прописима и правилима уређења и грађења дефинисаним овим Планом.

Неоходно је поштовање свих услова и мера заштите прописаних овим Планом. Заштита природних, непокретних културних добара и животне средине приказана је на графичком приказу број 2.9. „Заштита природних добара, непокретних културних добара и животне средине“.



3.1. ЦЕНТАР НАСЕЉА

У просторној структури сваког насеља центар представља место концентрације више функција, те самим тим и место концентрације људи, кретања и објеката. Такође, центар насеља је најдинамичнији и највиталнији део насељског простора чијем се планирању и уређењу поклања нарочита пажња.

Зона центра насеља обухвата делове блокова број 22, 23, 24 и 25, у којима се, испреплетано са становањем и пословањем, налази већина јавних служби.

У оквиру ове зоне заступљено је породично и вишепородично становање, а у знатном делу стамбених објеката, у приземљу и деловима објеката уз улицу заступљене су пословне делатности.

У средишњем делу центра насеља, на Главном тргу налази се парк.

Планира се формирање пешачке зоне које подразумева затварање Главног трга и дела улице Стевана Сремца за моторни саобраћај, те би се део центра Сенте саобраћајно растеретио, „вратио“ пешацима и попримио нову димензију, како у архитектонском и функционалном, тако и у друштвеном погледу.

У делу зоне центра насеља и на делу водног земљишта у оквиру грађевинског подручја насеља Сента планирана је изградња прихватног објекта наутичког туризма (предвиђен за прихват мањих пловила (туристичко пристаниште – привезиште)), у циљу развоја наутичког туризма на овом простору. Након спроведене саобраћајно-економске анализе и избора тачне микролокације за планирани прихватни објекат наутичког туризма, обавезна је израда плана детаљне регулације којим ће се дефинисати правила уређења и грађења.

Радни комплекс „Житопромет“ потребно је реконструисати и преуредити у садржаје који би се својом наменом уклапали у зону центра насеља.

У функционалној структури зоне центра насеља, поред објеката јавних служби (управа и администрација, здравствена заштита, социјална заштита, образовање, култура, физичка култура и комунална делатност) и верских објеката, могу се дозволити и пословне



делатности у оквиру стамбено-пословних и пословних објеката из области трговине на мало, угоститељства и услужних делатности, као и производног и услужног занатства мањих капацитета, ако не угрожава становање и ако су обезбеђени услови заштите животне средине. Такође, у оквиру зоне центра насеља могуће је градити и уређивати спортско-рекреативне садржаје, комуналну површину (зелену пијацу) и зелене површине.

Економски објекти, трговина на велико, производне и складишне делатности у оквиру ове зоне нису дозвољене, нити бављење делатношћу која буком, штетним гасовима, зрачењем, повећаним обимом саобраћаја или на други начин може угрозити квалитет становања (као што су: ливнице, отпади, млинови, мешаоне сточне хране, силоси и слично).

Објекти својом делатношћу не смеју угрожавати животну средину, као ни примарну функцију у зони - становање. У складу са Законом о процени утицаја на животну средину и одредбама Уредбе о утврђивању Листе пројеката за које је обавезна процена утицаја и Листе пројеката за које се може захтевати процена утицаја на животну средину, инвеститори су дужни да се обрате, пре подношења захтева за издавање одобрења за изградњу објеката са Листе II, надлежном органу. Надлежни орган ће одлучити о потреби израде студије о Процени утицаја на животну средину, односно донети Решење о потреби израде или ослобађању од израде студије.

3.2. ЈАВНЕ СЛУЖБЕ

Локације и ангазоване површине за потребе јавних служби се задржавају у наредном планском периоду и треба их и даље развијати у складу са потребама становника.

Највећи део јавних служби налази се у оквиру зоне центра насеља. Поједине јавне службе су лоциране ван зоне центра насеља, у оквиру стамбене зоне или радне зоне (објекти комуналне делатности).

Планом је предвиђена могућност проширења комплекса јавне службе из области здравствене заштите - Опште болнице Сента.

У складу са наменом, на локацијама где се налазе јавне службе могућа изградња нових објеката, реконструкција, адаптација и доградња постојећих, као и опремање и обогаћење садржаја, у складу са савременим захтевима. Дозвољена је изградња јавних служби и на



другим локацијама у оквиру зоне центра насеља, зоне секундарног центра насеља (одређене јавне службе могуће је изместити из зоне центра насеља у зону секундарног центра насеља), зоне становања, док је у оквиру радне зоне дозвољена изградња јавних служби из области комуналне делатности.

За планиране комплексе јавних служби и постојеће комплексе јавних служби где се планира нова изградња или доградња која може да утиче на организацију комплекса обавезна је израда урбанистичког пројекта.

3.3. КОМПЛЕКСИ ВЕРСКИХ ОБЈЕКТА

Објекти Српске православне цркве су изграђени у оквиру зоне центра насеља, док су објекти Римокатоличке цркве изграђени у зони центра насеља и зони становања.

У складу са потребама верске објекте могуће је градити у оквиру зоне центра насеља и зоне становања.

За планиране комплексе верских објеката и постојеће комплексе верских објеката где се планира нова изградња, доградња или уређење комплекса које може да утиче на организацију комплекса обавезна је израда урбанистичког пројекта.

3.4. СЕКУНДАРНИ ЦЕНТАР НАСЕЉА

Након регуласања својинских односа, део војног комплекса може у будућности постати један од најатрактивнијих насељских простора – секундарни центар насеља који би имао полифункционални карактер, са могућношћу прихватања различитих садржаја насељског, општинског и регионалног значаја.

На предметном простору могуће је уређивати и градити различите површине и објекте јавне намене, односно објекте за јавно коришћење, на пример историјски архив, дом за старе, ватрогасну станицу, туристичке, спортске и рекреативне површине и зелене површине.



У оквиру туристичких, спортских и рекреативних површина могуће је планирати просторе за одржавање различитих манифестација, као и просторе за развој различитих категорија туристичких капацитета - хотел, конгресни центар, центар за припрему спортиста и сл. Историјски архив је могуће изместити из објекта скупштине општине Сента на простор секундарног центра насеља, како би добио адекватан простор. Затим, локација секундарног центра насеља је погодна за изградњу дома за старе имајући у виду близину Опште болнице Сента.

Ватрогасна станица би се могла изместити из центра насеља и заштићеног старог објекта, те би у оквиру секундарног центра насеља добила одговарајућу локацију и површину за рад (где постоје просторни услови за маневар, изградњу гараже и других неопходних садржаја), чиме би била обезбеђена лака саобраћајна доступност до других делова насеља и знатно би се допринело ефикаснијем функционисању ове службе.

У оквиру секундарног центра насеља може се размотрити могућност организовања и других јавних служби које недостају у оквиру насеља, као и оних садржаја за јавно коришћење за које постоји интерес и економска основа за организовање.

Поред могућности формирања парковских површина, на предметном простору обавезно је формирање заштитног зеленог појаса према гробљу, вашаришту и радној зони.

За уређење и изградњу површина и објеката у оквиру зоне секундарног центра насеља обавезна је израда урбанистичког пројекта.

3.5. ПОРОДИЧНО СТАНОВАЊЕ

Највеће површине у грађевинском подручју насеља Сента заузима породично становање.

Поред постојећих површина намењених породичном становању, породично становање се планира и у североисточном делу насеља и западном делу насеља.

На површинама намењеним породичном становању, поред основне намене, могуће је градити и уређивати и друге компатибилне намене: пословне делатности у оквиру



стамбено-пословних објеката и пословних објеката (пословне делатности које се могу дозволити су из области трговине на мало, угоститељства и услужних делатности, као и производног и услужног занатства мањих капацитета, ако не угрожава становање и ако су обезбеђени услови заштите животне средине), јавне службе (управа и администрација, здравствена заштита, социјална заштита, образовање, култура, физичка култура и комунална делатност), верске објекте, спортско-рекреативне садржаје, комуналне површине (зелене пијаце и гробља) и зелене површине.

За површине намењене породичном становању примењивати правила грађења дефинисана у поглављу „II Правила грађења“, у тачки „4. Правила грађења по зонама у којима је предвиђена директна примена Плана“, „4.3. Правила грађења у зони становања“ „4.3.1. Правила грађења за породично становање“.

3.6. ПОРОДИЧНО СТАНОВАЊЕ СА ПРИВРЕДНОМ ДЕЛАТНОШЋУ - ПОЉОПРИВРЕДОМ

Породично становање са привредном делатношћу - пољопривредом је заступљено у периферном делу насеља, те су површине у југозападном делу насеља и намењене породичном становању са привредном делатношћу – пољопривредом.

На површинама намењеним породичном становању са привредном делатношћу – пољопривредом, поред основне намене, могуће је градити и уређивати и друге компатибилне намене: пословне делатности у оквиру стамбено-пословних објеката и пословних објеката (пословне делатности које се могу дозволити су из области трговине на мало, као и производног и услужног занатства мањих капацитета, ако не угрожава становање и ако су обезбеђени услови заштите животне средине), јавне службе (физичка култура и комунална делатност), спортско-рекреативне садржаје, комуналне површине (зелене пијаце и гробља) и зелене површине.

За површине намењене породичном становању са привредном делатношћу - пољопривредом примењивати правила грађења дефинисана у поглављу „II Правила грађења“, у тачки „4. Правила грађења по зонама у којима је предвиђена директна примена Плана“, „4.3. Правила грађења у зони становања“ „4.3.2. Правила грађења за породично становање са привредном делатношћу - пољопривредом“.



3.7. ВИШЕПОРОДИЧНО СТАНОВАЊЕ СА БЛОКОВСКИМ ПОВРШИНАМА

Вишепородично становање је заступљено у зони центра насеља и у непосредном окружењу, уз Тису. Вишепородично становање планирано је у блоковима у којима је већ заступљен овај тип градње.

На површинама намењеним вишепородичном становању, поред основне намене, могуће је градити и уређивати и друге компатибилне намене: пословне делатности у оквиру вишепородичног стамбено-пословног објекта (пословне делатности које се могу дозволити су из области трговине на мало, угоститељства и услужних делатности, као и производног и услужног занатства мањих капацитета, ако не угрожава становање и ако су обезбеђени услови заштите животне средине), јавне службе (управа и администрација, здравствена заштита, социјална заштита, образовање, култура, физичка култура и комунална делатност), спортско-рекреативне садржаје и зелене површине.

За површине намењене вишепородичном становању примењивати правила грађења дефинисана у поглављу „II Правила грађења“, у тачки „4. Правила грађења по зонама у којима је предвиђена директна примена Плана“, „4.3. Правила грађења у зони становања“, „4.3.3. Правила грађења за вишепородично становање“.

3.8. ПОСЛОВАЊЕ

Површине намењене пословању планирају се у средишњем делу насеља, у блоковима број 13 и 19, где се налазе постојећи објекти пословања, као и на месту где налази постојећа аутобуска станица која се дислоцира на простор код железничке станице, те се тај простор намењује пословању, имајући у виду да се на предметном простору планира изградња пословног објекта из области трговине на мало.

Ове локације погодне су за изградњу пословних садржаја који захтевају ангажовање већих површина. Предности за изградњу на овом простору су добра повезаност са осталим деловима насеља и постојећа инфраструктурна опремљеност.

На предметном простору могуће је уређивати и градити пословне објекте са делатностима из области трговине на мало, угоститељства (туристичко-угоститељски садржаји који захтевају већу површину за изградњу), услужних делатности, као и производног и



услужног занатства мањег капацитета, ако не угрожава становање (претежну намену у зони становања) и ако су обезбеђени услови заштите животне средине. Могућа је изградња и пословних простора изложбено-продајног карактера, сајамског простора и сл.

Такође, могуће је уређивати и градити различите површине и објекте јавне намене, односно објекте за јавно коришћење, на пример објекте из различитих области јавних служби за које је потребно ангажовање већих површина, туристичке, спортске и рекреативне површине, као и зелене површине.

За површине намењене пословању примењивати правила грађења дефинисана у поглављу „II Правила грађења у грађевинском подручју насеља Сента“, у тачки „4. Правила грађења по зонама у којима је предвиђена директна примена Плана“, „4.3. Правила грађења у зони становања“, „4.3.4. Правила грађења за пословање“.

3.9. РАДНЕ ЗОНЕ И КОМПЛЕКСИ

Просторни развој радне зоне усмерен је на два локалитета – на мању северозападну радну зону и већу југоисточну радну зону, где су лоцирани већи индустријски капацитети.

Квалитетна и разноврсна саобраћајна инфраструктура је главни потенцијал развоја радних зона.

Северозападна радна зона обухвата блокове бр. 1 и 15 и део блока бр. 2.

На простору северозападне зоне, поред постојећих радних садржаја, планиране су и површине за изградњу нових радних садржаја.

У оквиру северозападне зоне могуће је организовати делатности/активности мањег капацитета, односно обима производње.

Северозападна зона је добро повезана путном инфраструктуром.



Југоисточна радна зона обухвата блокове број 44б, 45, 48, 49, 50 и делове блокова број 46 и 47.

Југоисточна радна зона је значајним делом изграђена, односно у оквиру ње се налазе индустријски комплекси који заузимају веће површине, а постоје и површине планиране за изградњу нових радних садржаја.

У оквиру југоисточне радне зоне могуће је организовати делатности/активности већег капацитета, односно производње.

Југоисточна радна зона је повезана са мрежама три вида саобраћаја:

- путни саобраћај (насељска мрежа) - зона је повезана путним саобраћајем - изграђеним улицама, а преко државног пута IIа реда бр. 102 је повезана са окружењем;
- водни саобраћај – у Сенти је утврђено лучко подручје луке у Сенти – међународна лука, ту је и царинска зона;
- железнички саобраћај – кроз зону пролази железничка пруга и индустријски колосеци, а постоји могућност изградње теретне железничке станице у оквиру ове радне зоне.

Изградња и функционисање радних комплекса у оквиру радних зона мора се одвијати у складу са важећим прописима, правилима уређења и грађења дефинисаним овим Планом и уз поштовање свих услова и мера заштите прописаних овим Планом. Заштита природних, непокретних културних добара и животне средине приказана је на графичком приказу број 2.9. „Заштита природних добара, непокретних културних добара и животне средине“.

На површинама у радној зони, поред основне намене, могуће је градити и уређивати и друге компатибилне намене: јавне службе из области комуналне делатности, комуналне површине, спортско-рекреативне површине и зелене површине.

При избору локације у оквиру радних зона водити рачуна о компатибилности суседних садржаја (делатности), односно о мерама студије процене утицаја појединачних објеката на животну средину, како не би дошло до међусобног синергијски негативног утицаја.

За површине у радним зонама примењивати правила грађења дефинисана у поглављу „II Правила грађења“, у тачки „4. Правила грађења по зонама у којима је предвиђена директна примена Плана“, „4.4. Правила грађења у радној зони“.



3.10. ТУРИСТИЧКЕ, СПОРТСКЕ И РЕКРЕАТИВНЕ ПОВРШИНЕ

За задовољавање потреба из области спорта, рекреације и туризма ту су, пре свега, постојеће површине на територији насеља, како у оквиру зоне туризма, спорта и рекреације, тако и у оквиру школских комплекса и стамбених блокова.

Мањи спортско-рекреативни садржаји комерцијалног карактера (фитнес и аеробик центри, теретане, куглане тениски терени, терени за мале спортове и сл.) се могу развијати на осталом земљишту, у зони центра насеља, зони становања или радној зони.

У оквиру зоне туризма, спорта и рекреације, Народне баште, налази се термоминерални извор који представља предуслов за формирање садржаја у области бањског и рекреативног туризма. У деловима блокова број 7 и 8, поред постојећих туристичких, спортских и рекреативних површина и садржаја, планира се уређење површина и изградња садржаја намењених туризму, спорт и рекреацији. У блоку број 9 планира се уређење насељског купалишта – плаже.

За део зоне туризма, спорта и рекреације, у деловима блокова 7 и 8, примењивати правила уређења и грађења утврђена планом детаљне регулације.

За уређење насељског купалишта – плаже у блоку број 9 обавезна је израда урбанистичког пројекта.

За изградњу и уређење планираних туристичких, спортских и рекреативних површина у делу блока број 3 обавезна је израда урбанистичког пројекта.

За изградњу планираног прихватног објекта наутичког туризма у блоку број 23 и планираног путничког пристаништа у блоку број 39 обавезна је израда плана детаљне регулације, након спроведене саобраћајно-економске анализе и избора тачне микролокације.



Као туристичка понуда се може издвојити и зона центра насеља са парковском површином и кеј уз Тису.

Од туристичких садржаја на подручју насеља Сента, планирана је и међународна бициклистичка стаза чији је коридор утврђен Регионалним просторним планом АП Војводине.

3.11. ЗЕЛЕНЕ ПОВРШИНЕ

План озелењавања насеља ће бити усмерен на повећање зелених површина појединих категорија, реконструкцију постојећих и њихово међусобно повезивање у систем преко линијског зеленила.

Концептом уређења зелених површина јавног коришћења се планира формирање линијског зеленила у свим постојећим и новим уличним коридорима, реконструкција постојећих парковских површина и уређење скверова.

Такође, у оквиру осталих површина за јавне намене планира се формирање зелених површина или њихово проширење и реконструкција, у зависности од степена уређености.

Зелене површине ограниченог коришћења треба да прате садржаје основне намене (радне површине, становање, школске и предшколске установе, спортско-рекреативне површине). Спортско-рекреативне површине треба да доживе највећу експанзију. У том смислу, највећи део комплекса спортско-рекреативних површина у оквиру „Народне баште“ треба да је под зеленилом.

Зелене површине специјалне намене ће бити формиране у виду заштитног зеленила на неуређеном и деградираном земљишту, уз реку Тису, око и у оквиру насељских гробаља, у оквиру комуналних површина (комплекса водозавхвата, постројења за пречишћавање отпадних вода) и уз коридор железничке пруге.

Циљеви будуће просторне организације насеља у оквиру озелењавања треба да буду усмерени на повећање процентуалног учешћа зелених површина у оквиру основних намена.



3.12. КОМУНАЛНЕ ПОВРШИНЕ

По својој природи комуналне функције прожимају целокупно насељско ткиво, а у будућој просторној структури насеља Сента заступљене су одређеним бројем садржаја, од којих су најзначајнији: зелена пијаца, вашариште, гробља, комплекс водозавата, постројење за пречишћавање отпадних вода, главна мернорегулациона станица и мернорегулациона станица за широку потрошњу и трафостанице.

Зелена пијаца се задржава на постојећој локацији у блоку бр. 22, у центру насеља, али се планира уређење ове локације.

Вашариште се задржава на постојећој локацији у блоку бр. 46.

Систем водоснабдевања насеља Сента чине два водозавата (водозават „Север-рит“ и водозават „Југ-индустријска зона“) и дистрибутивна мрежа. Планира се проширење комплекса водозавата „Југ-индустријска зона“ у блоку бр. 50 у насељу Сента, а за потребе повећања капацитета водозавата „Југ-индустријска зона“ на локацији се планира изградња још четити бунара за које су катастарски издвојене парцеле, као и простор за изградњу резервоара и црпне станице за поузданије снабдевање града водом за пиће.

Постојећа локација постројења за пречишћавање отпадних вода, у блоку бр. 49, на југоисточној периферији насеља се задржава.

Трансформаторске станице 110/20 kV „Сента 1“ и „Сента 2“ се задржавају у постојећим просторним оквирима.

У југоисточном делу насеља, у делу блока број 49 планирана је изградња когенеративних енергетских објеката за производњу електричне и топлотне енергије СЕТА 1 и СЕТА 2, из обновљивог извора, коришћењем биомасе, као и осталих пратећих, инфраструктурних и помоћних објеката у функцији овог постројења.



Главна мернорегулациона станица ГМРС „Сента“ за мерење и регулацију притиска (место прикључења на транспортни систем ЈП „Србијагас“-а где се са притиска већег од 16 бар обара притисак на притисак дистрибутивног система на мање од 16 бар) и мернорегулациона станица за широку потрошњу и снабдевање комуналних потрошача у насељу Сента налазе се у заједничком ограђеном комплексу у југоисточном делу насеља, на делу кат. парцеле број 8173 КО Сента и задржавају се у постојећим просторним оквирима, али је за овај комплекс потребно формирати посебну катастарску парцелу.

Постојећа насељска гробља, а у Сенти их има четири, налазе се у блоковима бр. 3, 6, 40 и 46.

Планом се предвиђа проширење гробља у блоковима 3 и 46. Планирано проширење површина гробља у блоковима број 3 и 46 је на рачун неизграђених површина. Јеврејско гробље у блоку бр. 6 није више у функцији, али се планира уређење у фунерарни парк, односно спомен парк. Сва гробља на територији насеља имају посебан третман, с обзиром на то да се у оквиру њих налази неколико капела, мазулеја, гробница и гробова са споменичким својствима.

3.13. ОДРАМБЕНИ НАСИП ОД ПОПЛАВА И КЕЈ УЗ ТИСУ

Одбрамбени насип од поплава је водни објекат који има функцију заштите насеља Сента од великих вода реке Тисе, представља истовремено баријеру између те две намене, али и место „излаза“ насеља на реку.

Поред дела одбрамбеног насипа који је уређен (кеј – уређене саобраћајне и зелене површине), планира се уређење и у југоисточном делу насеља. Предвиђено је уређење шеталишта и постављање урбаног мобилијара (клупе, светиљке, канте за отпатке и сл.).

3.14. УЛИЧНИ КОРИДОРИ

Постојећи улични коридори у насељу Сента углавном задовољавају потребну регулацију за смештај свих видова постојеће и планиране саобраћајне и друге комуналне инфраструктуре, као што су: водовод, атмосферска и канализација отпадних вода, електроенергетска, гасоводна и електронска комуникациона мрежа.



Нови улични коридори предвиђени су и дефинисани на графичким приказима број 2.4. „Саобраћајна инфраструктура и регулационо-нивелациони план“ и „План регулације – детаљ 1 (детаљ блока бр. 1)“, „План регулације – детаљ 2 (детаљ блокова бр. 16 и 17)“, „План регулације – детаљ 3 (детаљ блокова бр. 31, 32 и 33)“ и „План регулације – детаљ 4 (детаљ блокова 44а и 44б)“.

Кроз даљу урбанистичку разраду – израду планова детаљне регулације дефинисаће се све потребне саобраћајне површине у оквиру регулације уличних коридора насељске саобраћајне мреже.

Анализе будуће саобраћајне мреже су показале да се морају знатно побољшати елементи активне и пасивне безбедности (прегледност, кривине, сигнализација, осветљење) да би се подигла безбедност одвијања саобраћаја на жељени ниво.

3.15. ЖЕЛЕЗНИЧКА ПРУГА И ИНДУСТРИЈСКИ КОЛОСЕК

Коридор железничке пруге се задржава у постојећим оквирима, заједно са индустријским колосецима у оквиру радне зоне.

У оквиру југоисточне радне зоне планиран је индустријски колосек ради транспортних манипулација (маневрисања), а који би се прикључио на постојећи индустријски колосек и трасу пруге.

Индустријски колосек је неопходан за потребе међународне луке са интермодалним терминалом и логистичким центром, а потребан је и за друге радне комплексе у оквиру радне зоне. У циљу дефинисања површине (парцеле) за планирани индустријски колосек потребна је израда плана детаљне регулације.

Коридор железнице је површина која је резервисана за смештај свих инфраструктурних објеката пруге и осталих пратећих система. Планирана је модернизација и реконструкција регионалне железничке пруге бр. 205 (Банатско Милошево – Сента – Суботица) тако да се омогући квалитетно одвијање саобраћаја. Некатегорисана пруга деоноца Сента - Ада – Бечеј се задржава у оквиру постојеће регулације, без одвијања саобраћаја.



3.16. САОБРАЋАЈНИ ТЕРМИНАЛИ И ПОВРШИНЕ

Постојећи саобраћајни терминали - железничка станица и међународна лука, као и станице за снабдевање горивом (ССГ), се задржавају на постојећим локацијама, док се аутобуска станица дислоцира на простор код железничке станице.

Обавезна је израда плана детаљне регулације за уређење и изградњу аутобуске станице, међународне луке са интермодалним терминалом и логистичким центром, прихватног објекта наугичког туризма и путничког пристаништа.

Неопходно је измештање севесо комплекса вишег реда (складишта - резервоари ТНГ (течног нафтног гаса) капацитета 1000 m³) који се налази у оквиру утврђеног лучког подручја луке у Сенти (грађевинско подручје насеља Сента).

Правилником о Листи опасних материја и њиховим количинама и критеријумима за одређивање врсте документа које израђује оператер севесо постројења, односно комплекса („Службени гласник РС“, број 41/10, 51/15 и 50/18) утврђена је Листа опасних материја и њихових граничних количина, у оквиру које се налазе и течни запаљиви гасови, категорија 1 или 2 (укључујући ТНГ) и природни гас.

У складу са Уредбом о условима које морају да испуњавају луке, пристаништа и привремена претоварна места („Службени гласник РС“, бр. 33/15, 86/16, 54/19, 94/19 и 76/20), лука од међународног значаја својим садржајима и активностима не може да угрожава и нарушава животну средину и **терминал за опасне терете мора** да буде изграђен као издвојен објекат лоциран на периферији луке или у посебном лучком базену, одвојен од осталих лучких постројења и **да буде одвојен од најближег насељеног подручја најмање 500 m.**

Имајући у виду важеће прописе, услове надлежних органа, локацију где се налази предметни севесо комплекс вишег реда (грађевинско подручје насеља Сента), садржаје на предметном простору, очигледно је да се ради о **севесо комплексу вишег реда које је лоцирано на неодговарајућем простору, односно на локацији која доводи у опасност животе и здравље људи и животну средину, те је неопходно измештање предметног севесо комплекса вишег реда изван грађевинског подручја насеља Сента, на адекватну локацију, у складу са важећим прописима, условима надлежних органа, посебних организација, имаоца јавних овлашћења и других институција и**



прописаном процедуром. Тек након измештања наведеног комплекса биће могуће спроводити планско решење у оквиру повредивих зона.

За локацију на коју би било планирано измештање севесо комплекса вишег реда (складишта - резервоара ТНГ (течног нафтног гаса) капацитета 1000 m³) обавезна је израда плана детаљне регулације.

3.17. КАНАЛИ

Затечена каналска мрежа у насељу представљаће и у наредном планском периоду основу за прихватање и одвођење свих сувишних вода.

3.18. ЈЕЗЕРА

Планирана је реконструкција и уређење два постојећа вештачка језера која се налазе уз комплекс базена, у оквиру туристичко-спортско рекреативних површина.

3.19. РЕКА ТИСА

Део реке Тисе који је у обухвату Плана и у оквиру грађевинског подручја насеља Сента представља специфичан простор који обухвата део речног корита, водно земљиште, а функционално и обликовно је везан за друге намене, са којима се додирује или чак преплиће.

Предвиђено је уређење насељског купалишта - плаже у североисточном делу насеља, у блоку број 9.

Прихватни објекат наутичког туризма планиран је у оквиру зоне центра насеља, у блоку број 23, док је путничко пристаниште планирано у источном делу насеља, у блоку број 39.



3.20. БИЛАНС ПЛАНИРАНЕ НАМЕНЕ ПОВРШИНА У ГРАЂЕВИНСКОМ ПОДРУЧЈУ НАСЕЉА СЕНТА

ПЛАНИРАНА НАМЕНА ПОВРШИНА У ГРАЂЕВИНСКОМ ПОДРУЧЈУ НАСЕЉА СЕНТА	ПОВРШИНА	
	ha	%
ГРАЂЕВИНСКО ЗЕМЉИШТЕ	1209,68	95,29
Јавне службе	24,62	1,94
Управа и администрација	1,84	0,15
Здравствена заштита	8,18	0,64
Социјална заштита	0,44	0,03
Образовање	4,86	0,38
Култура	0,64	0,05
Физичка култура	0,19	0,01
Комунална делатност	8,47	0,68
Комплекси верских објеката	2,05	0,16
Остали садржаји у оквиру зоне центра насеља	18,17	1,43
Секундарни центар насеља	11,59	0,91
Породично становање	388,45	30,60
Породично становање са привредном делатношћу - пољопривредом	72,66	5,72
Вишепородично становање са блоковским површинама	8,70	0,69
Пословање	4,26	0,34
Радне зоне и комплекси	287,16	22,63
Туристичке, спортске и рекреативне површине	26,43	2,08
Парковске површине и скверови	10,29	0,81
Заштитно зеленило	11,07	0,87
Комуналне површине	61,44	4,84



ПЛАНИРАНА НАМЕНА ПОВРШИНА У ГРАЂЕВИНСКОМ ПОДРУЧЈУ НАСЕЉА СЕНТА	ПОВРШИНА	
	ha	%
Зелена пијаца	0,60	0,05
Вашариште	4,30	0,34
Водозахват	28,15	2,22
Постројење за пречишћавање отпадних вода	3,49	0,27
Трафостанице	1,29	0,10
Главна мерно-регулациона станица ГМРС „Сента“ и мернорегулациона станица за широку потрошњу	0,19	0,01
Гробља	23,42	1,85
Одбрамбени насип од поплава	8,05	0,63
Кеј уз Тису	11,44	0,90
Улични коридори	195,17	15,37
Железничка пруга	21,92	1,73
Индустријски колосек	2,25	0,18
Сабраћајни терминали и површине	35,64	2,81
Железничка станица и аутобуска станица	0,57	0,04
Станице за снабдевање горивом	1,66	0,13
Међународна лука са интермодалним терминалом и логистичким центром	17,88	1,41
Јавна паркинг површина	0,20	0,02
Остале саобраћајне површине	15,33	1,21
Канали	7,53	0,59
Језера	0,79	0,06
ВОДНО ЗЕМЉИШТЕ	59,74	4,71
Река Тиса	59,74	4,71
УКУПНА ПОВРШИНА У ГРАЂЕВИНСКОМ ПОДРУЧЈУ НАСЕЉА СЕНТА	1269,42	100



4. РЕГУЛАЦИОНЕ ЛИНИЈЕ УЛИЦА И ЈАВНИХ ПОВРШИНА И ГРАЂЕВИНСКЕ ЛИНИЈЕ

4.1. ПЛАН РЕГУЛАЦИЈЕ

Регулационе линије су дефинисане постојећим и новоодређеним међним тачкама.

У одређеним деловима насеља – деловима блокова за које су прибављене адекватне подлоге утврђене су новоодређене међне тачке. За остале делове насеља – блокове планиране регулационе линије ће бити дефинисане плановима детаљне регулације на основу осовинских тачака саобраћајница и ширина коридора саобраћајница, на адекватним подлогама.

Новоодређене међне тачке у делу блока бр. 1 (детал 1)

Дефинисана је планирана регулациона линија уличног коридора у делу блока бр. 1 новоодређеним међним тачкама, као и постојећим међним тачкама.

Списак координата новоодређених међних тачака

Број тачке	Y	X	Број тачке	Y	X
1	7426916.75	5087850.84	11	7427533.78	5088025.2
2	7426962.23	5087855.57	12	7427549.39	5088058.81
3	7426972.38	5087855.85	13	7427557.18	5088087.63
4	7427034.52	5087864.31	14	7427563.46	5088125.38
5	7427095.27	5087874.63	15	7427564.8	5088182.36
6	7427140.41	5087889.55	16	7427545.34	5088257.52
7	7427201.18	5087887.14	17	7427518.35	5088356.25
8	7427355.47	5087897.89	18	7427512.03	5088377.35
9	7427491.76	5087972.75	19	7427501.72	5088406.31



Број тачке	Y	X	Број тачке	Y	X
10	7427512.36	5087993.35			

Парцела површине јавне намене – улични коридор се образује од следећих делова катастарских парцела:

Намена	Парцела	
	цела	део
улични коридорџ		469,468,467,466,464,463,460,456/2,456/1,454, 453,451/2,451/1,450,446,12839,12840,12844/1, 12844/2,12845/1,12845/2,12846,12849,12850/1, 12850/2,12850/3,12853,12854,12857,12859/2, 12860,12861/2

Новоодређене међне тачке у деловима блокова бр. 16 и 17 (деталј 2)

Дефинисане су планиране регулационе линије уличних коридара у деловима блокова бр. 16 и 17 новоодређеним међним тачкама, као и постојећим међним тачкама.

Списак координата новоодређених међних тачака

Број тачке	Y	X	Број тачке	Y	X
20	7427690.51	5087569.70	163	7427708.80	5087078.91



Број тачке	Y	X	Број тачке	Y	X
21	7427688.81	5087574.52	164	7427712.45	5087069.97
22	7427684.96	5087583.93	165	7427716.32	5087060.51
23	7427678.56	5087599.73	166	7427718.13	5087055.89
24	7427669.95	5087620.98	167	7427719.61	5087052.19
25	7427660.60	5087644.19	168	7427723.80	5087041.99
26	7427653.14	5087662.68	169	7427727.64	5087032.63
27	7427642.47	5087638.38	170	7427729.48	5087028.01
28	7427653.63	5087628.23	171	7427731.38	5087023.42
29	7427649.64	5087619.09	172	7427735.16	5087014.22
30	7427645.28	5087609.95	173	7427739.06	5087004.71
31	7427632.46	5087615.58	174	7427740.89	5087000.36
32	7427637.09	5087591.35	175	7427743.15	5086994.91
33	7427633.01	5087581.84	176	7427708.29	5086987.12
34	7427629.18	5087573.20	177	7427710.85	5086981.68
35	7427620.97	5087555.10	178	7427759.39	5086991.61
36	7427612.46	5087570.03	179	7427761.59	5086986.11
37	7427625.58	5087543.89	180	7427763.31	5086981.82
38	7427627.79	5087538.54	181	7427767.10	5086972.40
39	7427631.36	5087529.72	182	7427770.35	5086964.34
40	7427634.95	5087520.69	183	7427772.84	5086958.24
41	7427636.97	5087515.71	184	7427774.58	5086954.00
42	7427642.80	5087501.51	185	7427781.70	5086936.26
43	7427646.03	5087493.66	186	7427783.81	5086930.92
44	7427648.36	5087487.86	187	7427785.83	5086925.82
45	7427650.47	5087482.60	188	7427789.45	5086916.97
46	7427659.70	5087459.89	189	7427792.82	5086908.71



Број тачке	Y	X	Број тачке	Y	X
47	7427661.78	5087454.75	190	7427795.03	5086903.25
48	7427665.36	5087445.87	191	7427804.93	5086878.77
49	7427668.62	5087437.78	192	7427792.16	5086873.94
50	7427670.93	5087432.16	193	7427786.73	5086887.24
51	7427676.11	5087419.57	194	7427784.22	5086893.36
52	7427679.27	5087411.74	195	7427783.17	5086895.95
53	7427687.82	5087390.56	196	7427782.33	5086897.93
54	7427689.63	5087386.07	197	7427780.33	5086902.63
55	7427693.56	5087376.70	198	7427776.63	5086911.81
56	7427695.41	5087372.05	199	7427772.87	5086921.13
57	7427698.92	5087363.37	200	7427771.02	5086925.72
58	7427702.94	5087353.45	201	7427769.23	5086930.14
59	7427704.75	5087349.01	202	7427765.18	5086940.18
60	7427710.58	5087334.74	203	7427761.67	5086948.85
61	7427714.25	5087325.75	204	7427759.68	5086953.34
62	7427716.20	5087321.02	205	7427757.91	5086957.88
63	7427718.61	5087315.18	206	7427754.20	5086967.07
64	7427721.81	5087307.11	207	7427750.40	5086976.51
65	7427724.94	5087299.22	208	7427748.56	5086981.00
66	7427727.33	5087293.43	209	7427747.00	5086985.19
67	7427716.68	5087282.62	210	7427621.53	5087250.16
68	7427714.37	5087288.16	211	7427615.35	5087247.66
69	7427708.73	5087301.97	212	7427604.28	5087243.13
70	7427703.09	5087315.87	213	7427606.43	5087237.54
71	7427697.45	5087329.75	215	7427571.82	5087229.86
72	7427691.83	5087343.60	214	7427574.09	5087224.31



Број тачке	Y	X	Број тачке	Y	X
73	7427686.18	5087357.50	216	7427558.87	5087224.57
74	7427680.59	5087371.29	217	7427582.81	5087203.11
75	7427675.01	5087385.21	218	7427585.52	5087196.63
76	7427671.74	5087393.22	219	7427587.34	5087192.06
77	7427666.85	5087405.21	220	7427591.11	5087182.71
78	7427660.46	5087420.96	221	7427594.84	5087173.46
79	7427658.06	5087427.08	222	7427596.72	5087168.84
80	7427648.61	5087450.13	223	7427598.58	5087164.29
81	7427643.41	5087462.53	225	7427602.36	5087154.89
82	7427638.62	5087474.64	226	7427606.09	5087145.61
83	7427633.46	5087487.28	227	7427608.10	5087140.71
84	7427620.35	5087519.39	228	7427610.21	5087135.54
85	7427610.66	5087520.56	229	7427613.73	5087126.81
86	7427597.01	5087523.59	230	7427617.05	5087118.58
87	7427605.78	5087500.83	231	7427619.36	5087113.17
88	7427592.21	5087504.18	232	7427620.97	5087108.98
89	7427576.11	5087439.10	233	7427625.04	5087099.02
90	7427571.81	5087422.83	234	7427628.42	5087090.74
91	7427572.54	5087413.89	235	7427630.72	5087085.13
92	7427590.93	5087440.55	236	7427632.46	5087080.88
93	7427585.49	5087419.21	237	7427633.22	5087078.91
94	7427589.23	5087410.11	238	7427636.36	5087071.24
95	7427593.05	5087400.66	239	7427640.38	5087061.40
96	7427595.49	5087394.62	240	7427641.84	5087057.70
97	7427602.00	5087378.78	241	7427643.81	5087052.94
98	7427606.83	5087366.77	242	7427644.51	5087051.09



Број тачке	Y	X	Број тачке	Y	X
99	7427591.65	5087366.68	243	7427647.53	5087043.68
100	7427598.06	5087351.51	244	7427650.64	5087036.07
101	7427601.14	5087343.94	245	7427653.11	5087029.94
102	7427604.23	5087336.37	246	7427655.83	5087023.27
103	7427606.96	5087329.45	247	7427661.91	5087008.15
104	7427608.04	5087326.70	248	7427663.46	5087004.48
105	7427611.88	5087317.40	249	7427664.57	5087001.74
106	7427615.60	5087308.40	250	7427667.15	5086995.46
107	7427617.90	5087302.69	251	7427670.24	5086987.86
108	7427621.73	5087293.39	252	7427673.26	5086980.43
109	7427625.56	5087284.08	253	7427675.86	5086973.95
110	7427626.63	5087281.39	254	7427678.09	5086968.46
111	7427627.93	5087278.11	255	7427665.21	5086963.29
112	7427631.67	5087268.91	256	7427668.40	5086955.56
113	7427635.42	5087259.71	257	7427671.78	5086947.22
114	7427636.69	5087256.35	258	7427674.77	5086939.83
115	7427610.08	5087358.79	259	7427681.60	5086959.88
116	7427615.75	5087344.90	260	7427683.65	5086954.88
117	7427621.36	5087331.07	261	7427686.23	5086948.47
118	7427638.30	5087289.35	262	7427689.27	5086940.99
119	7427643.93	5087275.50	263	7427692.32	5086933.49
120	7427649.55	5087261.65	264	7427694.85	5086927.33
121	7427651.77	5087256.08	265	7427697.44	5086920.90
122	7427638.82	5087250.78	266	7427700.34	5086913.74
123	7427668.77	5087214.45	267	7427703.53	5086905.89
124	7427680.02	5087186.54	268	7427705.99	5086899.85



Број тачке	Y	X	Број тачке	Y	X
125	7427685.79	5087172.45	269	7427677.87	5086932.19
126	7427691.41	5087158.74	270	7427680.89	5086924.76
127	7427697.09	5087144.71	271	7427683.64	5086917.85
128	7427702.63	5087131.01	272	7427686.10	5086911.97
129	7427708.34	5087116.88	273	7427692.26	5086896.85
130	7427713.93	5087103.20	274	7427694.47	5086891.35
131	7427719.63	5087089.21	275	7427696.62	5086886.00
132	7427725.34	5087075.17	276	7427702.57	5086871.34
133	7427731.02	5087061.23	277	7427704.23	5086867.26
134	7427736.67	5087047.39	278	7427708.65	5086893.31
135	7427742.24	5087033.69	279	7427711.66	5086885.96
136	7427753.70	5087005.61	280	7427714.80	5086878.29
137	7427786.13	5087018.68	281	7427717.40	5086871.70
138	7427788.23	5087013.03	282	7427726.49	5086849.39
139	7427755.98	5086999.99	283	7427713.52	5086844.38
140	7427641.16	5087245.30	284	7427710.19	5086843.17
141	7427644.38	5087237.58	285	7427704.36	5086840.93
142	7427647.63	5087229.48	286	7427689.12	5086835.33
143	7427650.17	5087223.15	278	7427685.64	5086834.00
144	7427652.67	5087216.97	288	7427683.06	5086833.02
145	7427655.88	5087209.13	289	7427678.73	5086831.37
146	7427659.08	5087201.28	290	7427649.22	5086820.03
147	7427661.36	5087195.54	291	7427734.96	5086852.47
148	7427664.02	5087189.25	292	7427742.71	5086855.37
149	7427667.24	5087181.21	293	7427753.48	5086859.28
150	7427670.48	5087173.14	294	7427757.18	5086860.73



Број тачке	Y	X	Број тачке	Y	X
151	7427672.93	5087167.13	295	7427759.24	5086861.53
152	7427674.55	5087163.23	296	7427766.35	5086864.23
153	7427678.63	5087153.33	297	7427785.11	5086871.27
154	7427684.15	5087139.64	298	7427806.17	5086879.25
155	7427685.96	5087135.15	299	7427811.38	5086881.25
156	7427689.94	5087125.37	300	7427821.13	5086884.95
157	7427693.72	5087116.07	301	7427829.36	5086888.08
158	7427695.59	5087111.48	302	7427831.70	5086888.96
159	7427697.31	5087107.29	303	7427834.91	5086890.16
160	7427701.25	5087097.59	304	7427663.20	5087228.12
161	7427705.34	5087087.49	305	7427748.09	5087019.36
162	7427706.89	5087083.75			

Парцеле површина јавне намене – улични коридори се образују од следеће целе катастарске парцеле и следећих делова катастарских парцела:

Намена	Парцела	
	цела	део
улични коридори	2934/1	2922/1,2923,2924,2925,2926,2927/3,2928,2929,15857/16, 20882,8294,2933,2932,2931,2930,15858/20,15858/19, 15858/18,1585/17,15858/16,15858/15

Новоодређене међне тачке у деловима блокова бр. 28, 29, 30, 31, 32 и 33 - (деталј 3)

Дефинисане су планиране регулационе линије уличних коридара у деловима блокова бр. 28, 29, 30, 31, 32 и 33 новоодређеним међним тачкама, као и постојећим међним тачкама.



Списак координата новоодређених међних тачака

Број тачке	Y	X	Број тачке	Y	X
350	7427299.54	5086641.12	417	7428424.62	5085988.58
351	7427308.71	5086629.52	418	7428442.36	5085981.70
352	7427473.13	5086573.10	419	7428452.05	5085978.17
353	7427493.66	5086566.03	420	7428468.86	5085971.34
354	7427543.34	5086545.46	421	7428728.57	5085866.73
355	7427616.57	5086514.36	422	7428723.75	5085859.41
356	7427699.78	5086481.86	423	7428497.35	5085950.88
357	7428274.21	5086259.18	424	7428489.93	5085953.88
358	7428313.52	5086243.76	425	7428448.34	5085970.67
359	7428536.96	5086155.62	426	7428438.88	5085974.36
360	7428569.41	5086142.08	427	7428420.38	5085981.41
361	7428597.20	5086130.94	428	7428407.93	5085985.72
362	7428641.98	5086112.98	429	7428392.54	5085991.32
363	7428837.60	5086034.55	430	7428249.43	5086046.55
364	7428832.23	5086025.95	431	7428173.87	5086075.20
365	7428565.56	5086132.85	432	7428164.49	5086078.76
366	7428533.53	5086145.98	433	7428107.96	5086100.20
367	7428523.53	5086148.95	434	7427874.50	5086197.29
368	7428514.90	5086152.39	435	7427860.87	5086199.95
369	7428475.05	5086167.64	436	7427803.98	5086222.39
370	7428432.35	5086183.86	437	7427704.51	5086262.35
371	7428405.74	5086193.10	438	7427695.05	5086266.16
372	7428334.05	5086222.18	439	7427654.06	5086282.68
373	7428306.02	5086233.34	440	7427538.65	5086329.91



Број тачке	Y	X	Број тачке	Y	X
374	7428257.96	5086250.94	441	7427500.14	5086345.50
375	7428248.68	5086254.73	442	7427450.07	5086365.81
376	7428236.00	5086259.91	443	7427404.50	5086383.43
377	7428231.85	5086261.95	444	7427360.89	5086399.67
378	7428052.83	5086333.31	445	7427336.55	5086408.44
379	7428048.40	5086335.04	446	7427235.60	5086446.34
380	7427810.95	5086428.31	447	7427159.08	5086320.21
381	7427613.24	5086507.28	448	7427142.44	5086292.78
382	7427607.54	5086509.18	449	7427127.85	5086288.02
383	7427600.62	5086512.47	450	7427280.89	5086235.19
384	7427597.92	5086513.61	451	7427350.26	5086206.85
385	7427490.12	5086556.68	452	7427410.55	5086183.31
386	7427304.98	5086620.22	453	7427443.65	5086170.38
387	7427294.92	5086628.03	454	7427511.09	5086144.04
388	7427247.78	5086503.48	455	7427574.55	5086119.25
389	7427258.48	5086501.55	456	7427599.40	5086109.54
390	7427255.97	5086496.25	457	7427615.74	5086103.16
391	7427241.97	5086464.19	458	7427625.24	5086099.45
392	7427237.74	5086455.25	459	7427700.13	5086070.20
393	7427243.75	5086453.27	460	7427786.84	5086036.32
394	7427270.35	5086443.93	461	7427871.93	5086003.09
395	7427283.04	5086439.34	462	7427944.13	5085974.88
396	7427299.69	5086433.14	463	7427951.52	5085971.99
397	7427364.65	5086408.95	464	7428018.70	5085945.75
398	7427414.16	5086391.10	465	7428086.52	5085918.54
399	7427455.42	5086374.80	466	7428095.82	5085914.79



Број тачке	Y	X	Број тачке	Y	X
400	7427503.30	5086355.20	467	7428279.81	5085838.89
401	7427555.34	5086333.90	468	7428288.25	5085834.88
402	7427694.00	5086277.67	469	7428312.88	5085824.56
403	7427703.47	5086273.86	470	7428320.50	5085821.26
404	7427753.52	5086349.88	471	7428326.75	5085818.86
405	7427754.93	5086253.21	472	7428334.38	5085815.53
406	7427811.93	5086230.35	473	7428348.79	5085808.91
407	7427864.59	5086209.23	474	7428355.70	5085806.06
408	7427878.23	5086206.57	475	7428357.10	5085806.33
409	7428086.61	5086122.86	476	7428367.06	5085802.43
410	7428100.04	5086114.11	477	7428383.59	5085795.88
411	7428111.85	5086108.81	478	7428385.62	5085793.86
412	7428166.79	5086088.52	479	7428407.94	5085785.01
414	7428176.20	5086084.99	480	7428415.90	5085783.15
413	7428230.75	5086195.72	481	7428619.62	5085702.75
415	7428391.60	5086003.08	482	7428614.34	5085694.08
416	7428396.31	5085999.78	483	7428362.69	5085793.40

Парцеле површина јавне намене – улични коридори се образују од следећих целих и делова катастарских парцела:

Намена	Парцела	
	цела	део
улични коридори	8331,20892,15920, 20897,20894,20898	15859/2,15859/3,15859/4,15859/11,15859/5,15859/6, 15864/5,15864/4,15864/3,15864/1,15863/4,15863/2, 15863/3,15862,15861,15860/1,7236,7237,7351,7352,



		7353/1,7412,7414/2,7414/4,7415,7421,7554,7555/2, 7555/1,7560,7564/2,7566,15955,15954,15952,21094, 15950/2,15950/1,15949/3,15949/2,15949/1,15948, 15947,15946,15945,15944/1,15944/2,15943,15942/3, 15942/2,15942/1,15941,15939/2,15939/3,15934,15935/2, 15933,15929,15922,15921,15919,15918,15915/1,15914, 15913,15891,15890,15887/1,15885,15880,15884/2, 15884/4,15884/1,15883,15882,15881,15879/2,15879/1, 15878,15872,15871,15870,15866,16180/6,16180/1, 16180/2,16180/5,16180/3,16180/7,16180/4,20891, 15867,15868,15869,15873,15874,15875,15876,15877, 15888,15895,15896,15907,15908,15915/3,15915/2, 15927,15924,15928/2,15928/1,15931,15936/2,15936/1, 15937,15940,15951/1,15953/7,15964,15965,15966,15967, 15968,15969/6,15969/5,15969/4,15969/25,15969/26, 15969/1,15969/21,15969/3,15972,15971,15974,15975, 15977/3,15977/2,15977/1,15980,15981/1,15981/2,15982, 15983,15999,16000,16003,16006/1,16006/2,16007, 16008/1,16008/2,16009,16011,16020,16019,16022,16023, 16024,16025,16028,16029,16030,16027,16026,16016/1, 16016/2,16017,16012,16010,15979,15973,15969/8, 15969/9,15969/13,16105/2,16103/2,16099/2,16095/9, 16096/2,16095/2,16094
--	--	---

Новоодређене међне тачке у деловима блокова бр. 44а и 44б (деталј 4)

Дефинисане су планиране регулационе линије уличних коридора у деловима блокова бр. 44а и 44б новоодређеним међним тачкама, као и постојећим међним тачкама.

Списак координата новоодређених међних тачака



Број тачке	Y	X	Број тачке	Y	X
500	7429118.15	5086127.46	513	7428787.64	5085454.04
501	7429150.08	5086036.03	514	7428796.50	5085518.55
502	7429174.10	5085949.89	515	7428530.81	5085489.86
503	7429181.18	5085932.69	516	7428570.50	5085549.59
504	7429185.82	5085921.43	517	7428577.88	5085560.69
505	7429212.55	5085856.29	518	7428674.68	5085706.33
506	7429251.86	5085736.84	519	7428789.82	5085885.36
507	7429273.38	5085619.22	520	7428838.52	5085968.93
508	7429278.48	5085561.50	521	7428825.66	5085970.69
509	7429273.52	5085465.16	522	7428844.34	5085978.92
510	7429272.64	5085453.17	523	7428863.51	5086011.83
511	7429278.93	5085386.68	524	7428917.12	5086096.46
512	7429267.01	5085388.20			

Парцеле површина јавне намене – улични коридори се образују од следеће целе катастарске парцеле и следећих делова катастарских парцела:

Намена	Парцела	
	цела	део
улични коридори	18430/1	20937,18455,18456,18457,20938,18417,18418,18419,18454/1,18454/2,18453,18452/2,18452/1,18451,18450/2,18450/1,18449/2,18499/1,18448,18447,18446/2,18446/1,18445,18444,18443,18442/1,18441,18440,18439,18437,18436,18435,18434,18433,18432,18431,18429,18428,18427,18424,18423,18422



Новоодређене мејне тачке у делу блока бр. 3 (деталј 5)

Дефинисане су планиране регулационе линије уличног коридора и колског прилаза у делу блока бр. 3 новоодређеним мејним тачкама, као и постојећим мејним тачкама.

Списак координата новоодређених мејних тачака

Број тачке	Y	X	Број тачке	Y	X
550	7428056.41	5088637.78	552	7428172.79	5088213.77
551	7428162.93	5088211.49			

Парцеле површина јавне намене – улични коридор и колски прилаз се образују од следећих делова катастарских парцела:

Намена	Парцела	
	цела	део
улични коридор		490/1,496,497
колски прилаз		497

Новоодређене мејне тачке у деловима блокова бр. 45 и 50 (деталј 6)

Дефинисане су планиране регулационе линије уличних коридора у деловима блокова бр. 45 и 50 новоодређеним мејним тачкама, као и постојећим мејним тачкама.

Списак координата новоодређених мејних тачака



Број тачке	Y	X	Број тачке	Y	X
600	7429791.16	5085912.96	618	7430223.64	5085190.70
601	7429764.65	5085722.97	619	7430160.95	5085195.56
602	7429992.36	5085733.83	620	7429699.89	5085260.83
603	7430055.78	5085733.83	621	7429653.87	5084935.73
604	7430069.38	5085735.48	622	7429638.00	5084937.76
605	7430074.71	5085736.65	623	7429684.05	5085263.07
606	7430086.05	5085740.31	624	7429304.46	5085316.81
607	7430167.54	5085771.91	625	7429305.64	5085332.80
608	7429762.13	5085704.96	626	7429686.72	5085278.85
609	7429733.59	5085501.84	627	7429717.66	5085503.52
610	7429715.32	5085371.29	628	7429734.42	5085622.11
611	7429702.56	5085276.61	629	7429750.17	5085619.18
612	7430162.64	5085211.48	630	7429774.92	5085912.37
613	7430223.21	5085206.78	631	7429776.14	5085922.84
614	7430279.37	5085214.17	632	7429782.15	5085979.79
615	7430486.08	5085253.72	633	7429798.00	5085976.08
616	7430493.68	5085238.88	634	7429792.41	5085923.16
617	7430281.46	5085198.31			

Парцеле површина јавне намене – улични коридори се образују од следећих целих и делова катастарских парцела:

Намена	Парцела	
	цела	део
улични коридори	8147,8345/4,8168, 8169/5	8143,8148,8151,8145/2,8145/1,8142/1,8142/2,8343, 8167,8345/1,8170/1,8170/9,8170/10,8170/3,8345/5,



		8169/21,8169/22,8169/20,8169/19,8169/18,8169/17, 8169/4,8169/6,7970/3,7972/2
--	--	---

Новоодређене мејне тачке у делу блока бр. 39 (деталј 7)

Дефинисане су планиране регулационе линије Спомен парка у делу блока бр. 39 новоодређеним мејним тачкама, као и постојећим мејним тачкама.

Списак координата новоодређених мејних тачака

Број тачке	Y	X	Број тачке	Y	X
650	7430453.75	5087333.45	655	7430513.06	5087185.54
651	7430456.93	5087334.54	656	7430491.33	5087180.84
652	7430459.79	5087326.91	657	7430487.27	5087180.84
653	7430486.24	5087256.80	658	7430473.61	5087184.59
654	7430487.39	5087254.26			

Парцела површине јавне намене – Спомен парк се образује од следећих делова катастарских парцела:

Намена	Парцела	
	цела	део
Спомен парк		5261,21119/1



4.2. ПЛАН НИВЕЛАЦИЈЕ

За израду плана генералне нивелације коришћена је следећа документација:

- дигитални катастарски план,
- основна државна карта у размери 1:5000.

Подручје насеља Сента које је обухваћено овим Планом се налази на апсолутној надморској висини од 73,80 до 89,25 m.

Генералним нивелационим решењем пројектовани су следећи елементи:

- коте прелома нивелете осовина саобраћајница;
- интерполоване коте нивелете осовина саобраћајница;
- нагиби нивелете осовина саобраћајница (0,00 % - 0,43 %).

Нивелационим решењем су дате основне смернице нивелације којих се у фази пројектовања треба начелно придржавати.

4.3. ГРАЂЕВИНСКЕ ЛИНИЈЕ

У највећем броју блокова (зона центра насеља, постојеће становање) грађевинска линија се поклапа са регулационом линијом улице.

За изградњу на простору за који је предвиђена израда плана детаљне регулације грађевинске линије ће се дефинисати израдом тог плана.

У оквиру површина у радној зони растојање између регулационе и грађевинске линије је мин. 5,0 m.

Грађевинске линије су дате описно овим Планом у правилима грађења за зоне појединачно.



Приликом утврђивања грађевинских линија неопходно је поштовати прописане услове за заштитне зоне и појасеве инфраструктуре, као и друга ограничења дефинисана Планом.

5. УРБАНИСТИЧКИ И ДРУГИ УСЛОВИ ЗА УРЕЂЕЊЕ И ИЗГРАДЊУ ПОВРШИНА И ОБЈЕКТА ЈАВНЕ НАМЕНЕ, ОДНОСНО ОБЈЕКТА НАМЕЊЕНИХ ЗА ЈАВНО КОРИШЋЕЊЕ

Површина јавне намене јесте простор одређен планским документом за уређење или изградњу објекта јавне намене или јавних површина за које је предвиђено утврђивање јавног интереса, у складу са посебним законом (улице, тргови, паркови и др.).

Списак парцела површина јавне намене

Парцела	
целе	делови*
1074/2, 1107/3,113,1139,1191,1260,130,1335,1430, 1450,147,1511,1534,1536,1566,157,1582,1592,1597, 1611,162,1626,1681,1745,1803,1852,1896,1942,2054 , 2079,2102,2217,2251,2318,2359,2403,2440,2479,252 , 2532,2575,2612,2642/2,2644/1,2644/3,2646/2,2879, 2892,2934/1,2934/20,2934/30,2935,2936/1,2936/20, 2936/20,2936/30,2937/28,3394,3412,3443,3475,3517, 3527,3595,3596,3616,3628,3661,3682,3701,3702,374 5, 3784,379,3809/2,4058,4167,4209,4264,4360,4363/3, 4398,4425,4451,4431,4480,4526,4527,4587/2,4588/4, 4748,4793,4860,4866,4924,4961,4971,5028,5047, 5054,5070,5080,5097,5111,5151,5176,5217,5248,	20731,20879,20882,20891,499/1, 12861/2,12860,12859/2,12857,12854, 12853,12850/3,12850/2,12850/1, 12849,12846,12845/2,12845/1,12844/1, 12844/2,12840,12839,446,447, 450,451/1,451/2,453,454,456/1,456/2, 460,463,464,466,467,468,469,490/1, 2921/2,2921/7,2921/6,2921/5,495/1, 495/2,2635/1,2635/3,2634/2,2633, 2696/2,2695/2,2693/2,2689/2,2687/2, 2685/1,2683/2,2681/2,2679/2,2677/2, 2675/2,2673/2,2671/2,2669/2,2667/2, 2665/2,2663/2,2661/2,2659/3,2657/2, 2655/2,2653/2,2922/1,2923,2924,2925,



Парцела	
целе	делови*
5278,5309,5318,5340,5365,5395,543,5573,5698, 5788,5812,5819,5831,5843,5860,5874,5902,5955, 6057,6076,6147,6185,6241,6251,6281,63,6313,635, 6354,6356,6388,6414,6477,6478,6480,6549,66/3, 6626,6682,6697,6701,6731,6752,6758,6809,6858, 6876,6898,6970,6988,7002,7026,71,7113,7143, 7242,7283,731,7371,7406,7412,7421,7473,7569, 7588,7629,7670,7690,7709,7734,7759,7773,7779, 7827,7887/1,7887/13,7920,794,795,7955,7971, 7985/1,7986,8058,8066/2,8169/5,8185,8234,8235, 8236,8237,8238,8239,824,8240,8248,8249,8250, 8251,8252,8253,8254,8255,8256,8257,8258,8259, 8260,8261,8262,8264,8265,8266,8267,8268,8269, 8270,8271,8272,8273/1,8274,8275,8278,8280,8281, 8282/1,8283,8284,8285,8287/1,8288,8290,8291, 8292,8293,8294,8295,8296,8297,8298,8299,8300, 8301,8302,8303,8304,8305,8306,8307,8308,8309, 8310,8311,8312/1,8313,8314,8315,8316,8317,8318, 8319,8320,8321,8322,8323,8324,8325,8326,8327, 8328,8329,8330,8331,8332,8333,8334,8335,8336, 8337,8338,8339,8340,8341/1,8341/2,8342,8343, 8344/1,8347/1,8347/2,8347/3,880,923,962,98,93, 20730,20632,20589,20638,20892,20893,20894, 20936,20897,8195,8196,8197,444,8190,8192,8193, 8194,8287/2,8286,8198,2901/2,2901/3,2901/1, 2902,2903,2904,2905,2906,2907,2908,2909,2910,	2926,2927/3,2926,2928,2929,2930, 2932,2933,2931,15858/18,15858/19, 15858/20,15858/17,15858/16, 15858/15,1517, 8169/4,8170/10, 8170/9,8170/1,8173,7970/3,8142/2, 8142/1,8145/1,8145/2,8143,8148, 7961,21119/4,8051,8085/1,8102, 8103,21094,21096,20937,20938,18423, 18424,18427,18428,18429,8126/1,8123, 8126/2,8128,8131,8132,8133,8134,8135 , 8136,8137,8138,8139,8140,18455,1845 6, 18457,18431,18432,18433,18434,18435 , 18437,18439,18440,18441,18442/1, 18442/2,18443,18444,18445,18446/1, 18446/2,18447,18448,18449/1,18449/2, 18450/1,18450/2,18451,18452/1, 18452/2,18453,18454/1,18454/2, 18454/3,15859/2,15859/3,15859/4, 15859/11,15859/5,15859/6,15864/5, 15864/4,15864/3,15864/1,15863/4, 15863/2,15863/3,15862,15861,15860/1, 7236,7237,7351,7352,7353/1, 7412,7414/2,7414/4,7415,7421,7554, 7555/2,7555/1,7560,7564/2,7566,15955,



Парцела	
целе	делови*
2911,2912,2921/1,2921/3,2921/4,480/1,481/1, 481/2,479,21120,482/1,485,484/3,483/2,483/3, 483/4,483/5,486/1,486/2,486/3,489,494,493,492, 491,490/2,484/2,484/1,476,729,353,354,161,160, 159,158,8186,8243,693/1,803/3,496,497,506,505,504, 503,502,501,500,8245,8246,8247,2405,2406, 2407,2404,2408,2409,2410,2418,2417,2419,2420, 2421,2414,2413,8201/2,8202,8203,8204,8205, 8206,8207,8242,8240,8200,8201/1,8208,8209, 8210,8211,8212,8213,8214,8215,8216,8217,8218, 8219,8220,8221,8222,8223,8224,8225,8226,8227, 8228,8229,8230,8231,8232,8282/2,8233/1,8233/2, 2760/1,1510,8,83,8189,64,65,66/1,66/2,67, 68,69,70,44,41,42,43,40,85/2,60,61,62,57,58,87/1, 87/2,86,79,80,81/2,76,82,85/6,85/1,74,75,83,84, 73,77/1,77/2,78,85/5,85/4,85/3,81/1,131,45,46,47, 48,55,56,59,49,50,51,29,30,32,31,34,35,52,36,37, 38,53,39,54,1519,1515,1512,1535,8244,1336, 1996/3,1996/2,1985/3,1977/2,1988/2,1950, 1967,1968,1940/3,1941,1548,1549,1558,1568, 1711/1,1711/3,1712/2,1724,1723, 1725,1853/1,1854,1853/2,1853/4,1853/3,1847/7, 1847/12,1804/2,1806/2,1841/2,1842/2,1846/2, 1845,1851,1850,1849,1848,1812/2,1812/1,1818/4, 1811,1808/3,1810/2,1810/1,6843,6355,6530,6537/1, 6537/2,6621,1705/1,1705/2,1705/3,1705/4,1705/5,	15954,15952,21094,15950/2,15950/1, 15949/3,15949/2,15949/1,15948,15947, 15946,15945,15944/1,15944/2,15943, 15942/3,15942/2,15942/1,15941, 15939/2,15939/3,15934,15935/2,15933, 15929,15922,15921,15919,15918, 15915/1,15914,15913,15891,15890, 15887/1,15885,15880,15884/2,15884/4, 15884/1,15883,15882,15881,15879/2, 15879/1,15878,15872,15871,15870, 15866,16180/6,16180/1,16180/2, 16180/5,16180/3,16180/7,16180/4, 20891,15867,15868,15869,15873, 15874,15875,15876,15877,15888,15895 , 15896,15907,15908,15915/3,15915/2, 15927,15924,15928/2,15928/1,15931, 15936/2,15936/1,15937,15940,15951/1, 15953/7,15964,15965,15966,15967, 15968,15969/6,15969/5,15969/4, 15969/25,15969/26,15969/1,15969/21, 15969/3,15972,15971,15974,15975, 15977/3,15977/2,15977/1,15980, 15981/1,15981/2,15982,15983,15999, 16000,16003,16006/1,16006/2,16007, 16008/1,16008/2,16009,16011,16020,



Парцела	
целе	делови*
1705/6,1705/7, 4970,4862,2119/1, 5263,1593/3,1595,1708/1,1708/2,1683,1776/1, 1776/2,1776/3,1776/4,1795,1801,1802,4396,4397, 4426,4430,3863,4328/1,4328/2,4563,4055, 4056,4057/1,4693,4694,4700,5557,5559,4854, 4855,4856,4857,4846,4845,4844,4843,4842, 4839,4838,8312/2,8169/6,8169/3, 8169/8,8169/9,8169/10,8169/17,8169/13, 8169/18,8169/11,8169/22,8169/14,8169/19, 8168,8169/15,8169/20,8169/16,8169/21,8169/12, 8345/3,8345/5,8345/4,8345/2,8170/4,8170/5, 8170/8,8170/6,8170/3,8170/7,8344/2, 8176,7972/2,7970/4,8147,5337,5338,5339, 8188,8030/2,8032/2,8033,7990, 8279,7897,8187/5,8187/9,8187/8, 7969,8187/6,8277/2,8277/1,8037,8026/1,8026/2, 8027,8028,8029/1,8031,8032/1,8034/1,8038,8039, 8066/6,8065/6,8063/1,8065/5,8066/5,8066/4, 8084/12,8084/10,8107,8104,8105/2,8113/2, 8114,7939/1,7939/2,7938/2,7942,7941,7943, 7947,7944,7945,7946,7938/1,7985/2,8187/1, 8187/2,8187/3,7972/1,7983,7982,7980,7979, 7973,7984,7976,7977,7978,7974,7975,7981, 20898,15969/1,15969/12,18430/1,8199/1,7570, 8119,8120,8121,8122,8125,15920,19984/3,18430/1	16019,16022,16023,16024,16025,16028 , 16029,16030,16027,16026,16016/1, 16016/2,16017,16012,16010,15979, 15973,15969/8,15969/9,15969/13, 16105/2,16103/2,16099/2,16095/9, 16096/2,16095/2,16094,18455,18456, 18457,20938,18417,18418,18419, 18454/1,18454/2,18453,18452/2, 18452/1,18451,18450/2,18450/1, 18449/2,18499/1,18448,18447,18446/2, 18446/1,18445,18444,18443,18442/1, 18441,18440,18439,18437,18436,18435 , 18434,18433,18432,18431,18429,18428 , 18427,18424,18423,18422,496,497,815 1,8167,8345/1,5261



* Пописани делови парцела ће након спровођења границе грађевинског подручја насеља Сента и након израде прописаних планова детаљне регулације добити нове катастарске ознаке – бројеве парцела.

У случају неслагања пописа катастарских парцела и графичког приказа, због евентуалне грешке у читавању или накнадних промена на терену због одржавања катастарског операта, меродаван је графички приказ број 2.3. „Површине јавне намене“.

Објекти јавне намене су објекти намењени за јавно коришћење и могу бити објекти јавне намене у јавној својини по основу посебних закона (линијски инфраструктурни објекти, објекти за потребе државних органа, органа територијалне аутономије и локалне самоуправе итд.) и остали објекти јавне намене који могу бити у свим облицима својине (болнице, домови здравља, домови за старе, објекти образовања, отворени и затворени спортски и рекреативни објекти, објекти културе, саобраћајни терминали, поште и други објекти).

5.1. ЈАВНЕ СЛУЖБЕ

У Сенти је заступљеност јавних служби углавном задовољавајућа, односно у складу је са величином насеља и улогом коју има у мрежи насеља Општине, с обзиром да је Сента највеће насеље и локални центар. Поред постојећих јавних служби могуће је формирање и нових јавних служби на погодним местима и то како у јавном, тако и у приватном сектору власништва. Нове јавне службе ће допринети побољшању нивоа и квалитета ових услуга.

Унутар постојећих комплекса јавних служби дозвољена је реконструкција, адаптација и доградња постојећих објеката ради побољшања услова функционисања, као и изградња нових објеката. Такође, могуће је проширење ових комплекса или ангажовање нових површина.

За планиране комплексе јавних служби и постојеће комплексе јавних служби где се планира нова изградња, доградња или уређење које може да утиче на организацију комплекса обавезна је израда урбанистичког пројекта.



Изградња нових јавних служби може се одобрити у оквиру компатибилне намене у насељу.

За уређење и изградњу наведених садржаја примењивати услове дефинисане у овој тачки.

Управа и администрација

Услови за уређење и изградњу су:

- индекс заузетости парцеле макс. 60%;
- спратност објекта макс. П+2+Пк;
- обезбедити зелених површина мин. 30%.

Здравствена заштита

Уређење и изградњу објеката здравствене заштите изводити у складу са важећим прописима који предметну област уређују и у складу са условима из Плана:

- индекс заузетости парцеле макс. 60%
- спратност објекта макс. П+2+Пк
(за Општу болницу Сента - П+4)
- озелењене површине мин. 30%

Ветеринарска станица може се градити у складу са важећим прописима који предметну област уређују и условима из овог Плана:

- индекс заузетости парцеле макс. 60%
- спратност објекта макс. П+1+Пк
- озелењене површине мин. 30%

Социјална заштита

Уређење и изградњу објеката социјалне заштите изводити у складу са важећим прописима који предметну област уређују и у складу са условима из Плана:

индекс заузетости парцеле

- индекс заузетости парцеле макс. 60%
- спратност објекта макс. П+2+Пк



- обезбедити зелених површина мин. 30%

Дом за старе:

- површина комплекса 50-60 m² по кориснику
- грађевинска површина 25 m² по кориснику
- максимална спратност објекта П+2+Пк (дом за старе у оквиру секундарног центра насеља П+4)
- 1 ПМ на 2 запослена

Образовање

Предшколске установе:

- обухват деце узраста од 5-7 година 100%
- обухват деце узраста од 3-5 година 70%
- обухват деце узраста од 0,5-3 године 30%
- изграђена површина 8m²/по детету
- слободна површина 10-15m²/по детету
- максимална спратност објекта П+2+Пк
- озелењене површине мин. 40%
- у комплексу уредити простор за игру деце на отвореном
- 1 ПМ на 70 m² корисног простора (изван оградe комплекса)

Основне школе:

- старосна група од 7-14 година 100%
- изграђена површина 7-8 m²/по ученику
- слободна површина 25-30m²/по ученику
- максимална спратност објекта П+2+Пк
- озелењене површине мин. 40%
- комплекс опремити отвореним спортским теренима и фискултурном салом
- 1 ПМ на 70 m² корисног простора (изван оградe комплекса)

Средње школе:

- старосна група од 14-19 година
- изграђена површина 15-20 m²/по ученику
- спратност објекта П+2+Пк
- озелењене површине мин. 40%
- комплекс опремити отвореним спортским теренима и фискултурном салом
- 1 ПМ на 70 m² корисног простора (изван оградe комплекса)



Ученички дом:

- изграђена површина 15 m² по ученику
- слободна површина 10-15 m² по ученику
- индекс заузетости парцеле макс. 50%
- спратност објеката макс. П+2+Пк
- озелењене површине мин. 30%
- комплекс опремити теренима за спорт и рекреацију

Култура

Уређење и изградњу објеката културе (дом културе, библиотека, ...) изводити у складу са важећим прописима који предметну област уређују и у складу са условима из Плана:

- индекс заузетости парцеле макс. 60%
- спратност објекта макс. П+2+Пк
- озелењене површине мин. 30%

Физичка култура

- индекс заузетости парцеле макс. 60%
- спратност објекта макс. П+2+Пк
- озелењене површине мин. 30%

Комунална делатност

Услови за уређење и изградњу су:

- индекс заузетости парцеле макс. 60%
- спратност објекта макс. П+2+Пк
- обезбедити зелених површина мин. 30%

Грађевинска линија објеката треба да прати грађевинску линију већине објеката у конкретном блоку, а уколико се ради о комплексу са обавезном припадајућом слободном површином (објекти образовања и сл.) грађевинска линија утврђује се у складу са функционалном организацијом предметних површина.



Грађевинске парцеле за објекте од јавног интереса се не ограђују, осим ако за то не постоји потреба из безбедносних разлога. У случају ограђивања ограда комплекса се поставља на регулациону линију.

Улази у објекте (комплексе) морају бити у свим елементима на припадајућој парцели (отварање врата/капије, приступне степенице).

Паркирање возила за потребе појединих садржаја је потребно обезбедити у оквиру парцеле или у коридору улице, тако да се не ремети функционисање околних садржаја.

5.2. ВЕРСКИ ОБЈЕКТИ

Локације за изградњу нових верских објеката или локације на којима се уређују постојећи верски комплекси, односно планирани комплекси верских објеката и постојећи комплекси верских објеката где се планира нова изградња, доградња или уређење комплекса које може да утиче на организацију комплекса обавезно се разрађују урбанистичким пројектом.

Изградња нових верских објеката може се одобрити у оквиру компатибилне намене у насељу.

Грађевинска парцела на којој се гради верски комплекс мора имати површину од најмање 1000 m² и ширину фронта од најмање 30 m.

На парцели верског комплекса, поред главног верског објекта, дозвољена је изградња другог или других објеката у функцији верског комплекса - парохијског дома са пратећим садржајима (мултифункционална сала, трпезарија, библиотека, канцеларије за свештеника, архива, стамбена јединица за свештеника, трем за одмор, продавница црквених предмета, палионица свећа и сл.) и помоћних објеката. Сви наведени садржаји могу се налазити унутар једног објекта, а могу бити грађени и као независне јединице унутар грађевинских линија које ће се дефинисати урбанистичком пројектом.

Изградња ће се вршити у складу са важећим прописима који предметну област уређују и у складу са условима из овог Плана:



- | | |
|---|------------|
| – индекс заузетости парцеле | макс. 50% |
| – спратност објекта | |
| - главни објекат у складу са традиционалним и конкретним захтевима верске заједнице | |
| - други објекат | макс. П+Пк |
| - помоћни објекат | макс. П |
| – озелењене површине | мин. 30% |

5.3. ТУРИСТИЧКИ, СПОРТСКИ И РЕКРЕАТИВНИ ОБЈЕКТИ И ПОВРШИНЕ

Планом су утврђени општи услови за уређење и изградњу туристичких, спортских и рекреативних објеката и површина, док су детаљнији услови за уређење и изградњу наведених садржаја прописани важећим прописима регулишу дате области.

Туристичко-спортско рекреативни комплекси

За изградњу и уређење планираних туристичких, спортских и рекреативних комплекса и за постојеће туристичке, спортске и рекреативне комплексе где се планира нова изградња, доградња или уређење комплекса које може да утиче на организацију предметних површина, а које се не спроводе на основу плана детаљне регулације, обавезна је израда урбанистичког пројекта.

За туристичке, спортске и рекреативне површине у деловима блокова број 7 и 8 примењиваће се правила уређења и грађења утврђена планом детаљне регулације.

Објекте и површине намењене туризму, спорту и рекреацији изводити у складу са важећим прописима који ову област уређују и у складу са условима из Плана.

Објекте и површине намењене туризму, спорту и рекреацији могуће је градити на површинама јавне намене и на осталом земљишту.

Општи услови за уређење и изградњу спортских и рекреативних објеката и садржаја су:

- индекс заузетости парцеле је макс. 40%;



- спратност затворених објеката намењених спорту и рекреацији је макс. П+1+Пк, односно у складу са прописима везаним за функцију објекта (спортска хала, затворени базен и сл.);
- у оквиру комплекса могућа је изградња помоћних, односно пратећих затворених објеката: гараже, оставе, гардеробе и свлачионице, купатила и тоалети, трибине и надстрешнице, водонепропусне бетонске септичке јаме (као прелазно решење до прикључења на неселјску канализациону мрежу), бунари, ограде, трафо-станице и сл.;
- спратност помоћних и пратећих објеката је макс. П (приземље);
- у оквиру комплекса могуће је, појединачно или у комбинацијама, у зависности од расположивог простора, уређивати следеће отворене објекте и површине:
 - отворене објекте спорта и рекреације - различите врсте спортских терена у зависности од расположивог простора, базен за купање;
 - површине намењене пратећим садржајима;
 - дечје игралиште, тематски парк, и сл;
 - површине намењене културно-уметничким садржајима: отворени изложбени павиљони, летња позорница и сл;
 - мултифункционалну стазу која би се користила у сврхе промоције безбедности у саобраћају, школицу саобраћаја, вожњу ролера и сл.
- озелењене површине су мин. 40%.

У индекс заузетости се не рачунају отворени спортски терени.

У зелене површине се рачунају и отворени травнати спортски терени.

У оквиру спортско-рекреативног комплекса могућа је изградња пословног објекта угоститељске делатности максималне спратности П+1+Пк.

У оквиру туристичких, спортских и рекреативних површина у зони секундарног центра насеља могуће је планирати просторе за одржавање различитих манифестација, као и просторе за развој различитих категорија туристичких капацитета (хотел, конгресни центар, центар за припрему спортиста и сл.) макс. спратности П+2+Пк.

Дозвољена је изградња подрумске, односно сутеренске етаже ако не постоје сметње геотехничке и хидротехничке природе.

Комплекси намењени спорту, рекреацији и туризму морају бити опремљени неопходном комуналном инфраструктуром и санитарно-техничким уређајима, а архитектонска обрада ових објеката може се третирати слободно, са циљем да се уклопе у околину.



Колске улазе и саобраћајно-манипулативне површине у оквиру комплекса димензионисати тако да омогуће приступ посетиоцима и запосленима, као и режимски приступ возилима комуналних служби, и по потреби приступ ургентним возилима.

Противпожарни приступ и проходност за комплекс неопходно је обезбедити у складу са законском регулативом.

У комплексу предвидети одговарајуће паркинг површине за посетиоце и за запослене.

Паркинг површине дефинисати у складу са очекиваним бројем и категоријом возила.

Правила за озелењавање дата су у поглављу „I Правила уређења у грађевинском подручју насеља Сента“, у тачки „б. Коридори, капацитети и услови за уређење и изградњу инфраструктуре и зеленила са условима за прикључење“, „б.б. Услови за уређење зелених и слободних површина“, „б.б.2. Зелене површине ограниченог коришћења“, у оквиру поднаслови „Туристичке, спортске и рекреативне површине“.

Реконструкција, доградња и адаптација постојећих објеката може се дозволити под следећим условима:

- реконструкција постојећих објеката може се дозволити ако је планирано извођење радова на објекту у складу са условима датим овим Планом;
- доградња постојећег објекта може се дозволити до максималног дозвољеног индекса изграђености прописаног за грађевинску парцелу; Ако грађевинска парцела својом изграђеношћу не задовољава услове из овог Плана, не може се дозволити доградња постојећег објекта;
- адаптација постојећих објеката се може дозволити у оквиру намена датих овим Планом.

Замена постојећег објекта новим објектом може се дозволити у складу са условима прописаним овим Планом за изградњу објеката, под условом да се новим објектом неће угрозити други постојећи објекти или инфраструктурне мреже.



Насељско купалиште – плажа

У блоку број 9 планирано је насељско купалиште – плажа и за тај простор обавезна је израда урбанистичког пројекта.

У оквиру простора који је намењен за насељско купалиште - плажу, у циљу заштите заштитне зоне еколошког коридора Тисе, потребно је формирати уређену зелену површину од високог дрвећа, са функцијом одржавања континуитета зеленог појаса коридора.

Минимални технички услови за формирање плаже су:

- 1,2 m² свлачионице на једног купача;
- 0,3 - 0,4 m² гардеробе по једном месту;
- 1 WC на 150 посетилаца;
- 1 чесма на 200 m² плаже;
- један комплет тушева на 150-200 посетилаца;
- 3 клупе на 25 m плаже;
- по један сунцобран и лежаљку на 25 m² - 35 m² плаже.

5.4. КОМУНАЛНИ ОБЈЕКТИ И ПОВРШИНЕ

Зелену пијацу уредити и опремити у складу са савременим захтевима потрошача и продаваца.

Локације за изградњу нових зелених пијаца или локација на којој се планира нова изградња, доградња или уређење постојеће зелене пијаце које може да утиче на организацију предметне површине обавезно се разрађују урбанистичким пројектом.

Може се предвидети изградња пијаце као отвореног, затвореног објекта или изградња у комбинацији. Могуће је и наткривање отвореног пијачног простора.

- | | |
|---|-----------|
| - Индекс заузетости парцеле (површина са тезгама и објектима) | макс. 60% |
| - спратност објеката | макс. П+1 |



Обавезна је изградња саобраћајно-манипулативних и паркинг површина потребног капацитета. Предиђено је формирање еко-паркинга (на три паркинга једно стабло).

Вашариште

- индекс заузетости парцеле макс. 60%
- спратност објекта макс. II
- зелене површине мин. 30%

Предиђено је формирање еко-паркинга (на три паркинга једно стабло).

Уколико се планира нова изградња, доградња или уређење постојећег вашаришта које може да утиче на организацију предметне површине обавезна је израда урбанистичког пројекта.

Гробља

Уређење и опремање гробља вршити у складу са важећим прописима.

За уређење постојећег гробља које може да утиче на организацију комплекса гробља, као и за проширење постојећег гробља или за уређење новог гробља обавезна је израда урбанистичког пројекта.

Код изразито архитектонске концепције гробља однос површина за сахрањивање према осталим садржајима је 60:40%, док је код пејсажне 40:60%. Функционална подела гробља (ако се ради о изразито архитектонској концепцији) треба да се састоји од следећих односа:

- 60% површине гробља треба да буде намењено гробним местима,
- 20% чини заштитни зелени појас и парковски обликован простор,
- 16% су површине за саобраћајнице,
- 3% трг за испраћај,
- 1% остали садржаји (код улаза у гробље - капела, продавница свећа, цвећа и др., максималне спратности II - приземље),
- комплекс гробља оградити заштитном оградом, висине до 2,0 m,



- уз комплекс гробља треба уредити адекватан простор за паркирање возила и бицикала, а гробље опремити неопходном инфраструктуром (прикључак на водовод, канализацију и електромрежу).

У комплексу водозахвата дозвољена је изградња само објеката у функцији водоснабдевања насеља. Урађен је Елаборат о зонама санитарне заштите изворишта водовода „Север“ и „Југ“ - Сента и дефинисане су зоне санитарне заштите у складу са критеријумима дефинисаним Правилником о начину одређивања и одржавања зона санитарне заштите изворишта водоснабдевања („Службени гласник РС“, бр. 92/08). Сви радови на пројектовању и изградњи водоводног система морају се извести у складу са законом и уз сагласност надлежних органа.

Уређење комплекса постројења за прећишћавање отпадних вода вршити на основу важећих прописа који предметну област уређују. Пре испуштања у реципијент концентрација појединих загађујућих материјала у еуфленту мора задовољавати услове које прописује надлежно водопривредно предузеће.

Организовано сакупљање комуналног отпада у насељу се врши од стране надлежне комуналне организације, у складу са Општинским планом управљања комуналним отпадом, а прихват и претовар примарно селектованог комуналног отпада се врши на трансфер станици која је формирана од јула 2019. године; отпад се даље траспортује до регионалне депоније у Суботици која је почела са обављањем делатности у 2019. г.

Услови за изградњу трафостаница дефинисани су у поглављу „I Правила уређења у грађевинском подручју насеља Сента“, у тачки „6. Коридори, капацитети и услови за уређење и изградњу инфраструктуре и зеленила са условима за прикључење“, „6.3. Електроенергетска инфраструктура“, „6.3.1. Услови за уређење електроенергетске инфраструктуре“ и „6.3.2. Услови за изградњу електроенергетске инфраструктуре“.

Услови за изградњу мернорегулационих станица (МРС) дефинисани су у поглављу „I Правила уређења у грађевинском подручју насеља Сента“, у тачки „6. Коридори, капацитети и услови за уређење и изградњу инфраструктуре и зеленила са условима за прикључење“, „6.4. Термоенергетска инфраструктура“, „6.4.2. Услови за изградњу термоенергетске инфраструктуре“.



5.5. ОДБРАМБЕНИ НАСИП ОД ПОПЛАВА

Услови за изградњу објеката и извођење радова у зони насипа I одбрамбене линије, у зони одбрамбене линије са брањене стране и у зони одбрамбене линије са небрањене стране утврђени су у поглављу „I Правила уређења у грађевинском подручју насеља Сента“, у тачки „6. Коридори, капацитети и услови за уређење и изградњу инфраструктуре и зеленила са условима за прикључење“, „6.2. Водна и комунална инфраструктура“, „6.2.2. Услови за изградњу водне и комуналне инфраструктуре“.

5.6. УЛИЧНИ КОРИДОРИ, ЖЕЛЕЗНИЧКА ПРУГА И САОБРАЋАЈНИ ТЕРМИНАЛИ И ПОВРШИНЕ

Услови за уређење и изградњу саобраћајне инфраструктуре, као и услови за прикључење на саобраћајну инфраструктуру утврђени су у поглављу „I Правила уређења у грађевинском подручју насеља Сента“, у тачки „6. Коридори, капацитети и услови за уређење и изградњу инфраструктуре и зеленила са условима за прикључење“, „6.1. Саобраћајна инфраструктура“.

За јавну паркинг површину у делу блока број 8 примењиваће се услови дефинисани планом детаљне регулације.

Правила уређења и грађења за аутобуску станицу која се измешта на простор код железничке станице у делу блока број 19 дефинисаће се планом детаљне регулације.

У делу блока број 23 и делу водног земљишта у оквиру грађевинског подручја насеља Сента планирана је изградња прихватног објекта наутичког туризма (туристичко пристаниште - привезиште), у циљу развитка наутичког туризма на овом простору. Правила уређења и грађења за прихватни објекат наутичког туризма ће се дефинисати планом детаљне регулације, након спроведене саобраћајно-економске анализе и избора тачне микролокације.

У делу блока број 39 и делу водног земљишта у оквиру грађевинског подручја насеља Сента планирана је изградња путничког пристаништа, а правила уређења и грађења за путничко пристаниште дефинисаће се планом детаљне регулације, након спроведене саобраћајно-економске анализе и избора тачне микролокације.



У лучком подручју луке у Сенти – за међународну луку са интермодалним терминалом и логистичким центром, у делу блока број 48, правила уређења и грађења дефинисаће се планом детаљне регулације.

5.7. КАНАЛИ

Услови за изградњу објеката и извођење радова у зони канала утврђени су у поглављу „I Правила уређења у грађевинском подручју насеља Сента“, у тачки „6. Коридори, капацитети и услови за уређење и изградњу инфраструктуре и зеленила са условима за прикључење“, „6.2. Водна и комунална инфраструктура“ „6.2.2. Услови за изградњу водне и комуналне инфраструктуре“.

С обзиром на то да канал који спаја станиште СЕН08 и реку Тису представља локални еколошки коридор, неопходно је придржавати се мера дефинисаних у поглављу „I Правила уређења у грађевинском подручју насеља Сента“, у тачки „7. Општа правила уређења простора“, „7.1. Природна и непокретна културна добра“, „7.1.1. Природна добра“.

5.8. РЕКА ТИСА

У обухвату Плана налази се водно земљиште – део реке Тисе. На водном земљишту које је у оквиру природних добара, потребно је активности ускладити са мерама заштите природе.

Водно земљиште је намењено за одржавање и унапређење водног режима у складу са Законом о водама и актима донетим на основу тог закона, а посебно за:

- изградњу, реконструкцију и санацију водних објеката;
- одржавање корита водотока и водних објеката;
- спровођење мера које се односе на уређење водотока и заштиту од штетног дејства вода, уређење и коришћење вода и заштиту вода;
- остале намене утврђене Законом о водама.



Водно земљиште може да се, у складу са Законом о водама и актима донетим на основу тог закона, користи и за:

- изградњу и одржавање линијских инфраструктурних објеката;
- изградњу и одржавање објеката намењених одбрани државе;
- обављање привредне делатности, и то: изградњу објеката за које се издаје привремена грађевинска дозвола у смислу закона којим се уређује изградња објеката;¹⁰
- постављање мањих монтажних објеката привременог карактера за обављање делатности за које се не издаје грађевинска дозвола у смислу закона којим се уређује изградња објеката;
- спорт, рекреацију и туризам;
- вршење експлоатације минералних сировина у складу важећим законима.

Пловни пут се простире у зони од km 124+500 до km 123+000, налази се непосредно уз десну обалу реке Тисе, те стога на овом потезу није могуће безбедно ангажовање обале и водног простора. Након измештања пловног пута, у профилу друмско-железничког моста „Сента“, из десног пловидбеног отвора у леви, Дирекција за водне путеве ће извршити измештање пловног пута на деоници непосредно узводно и низводно од моста.

При уређењу подручја предметног Плана треба водити рачуна да се планирањем и изградњом нових објеката не сме утицати на промену дефинисаних габарита пловног пута и безбедност пловидбе. У том смислу, потребно је испунити и следеће услове:

- У циљу обезбеђења пловног пута и безбедне пловидбе потребно је обратити пажњу да ширина ангажоване акваторије, за планирање одређених садржаја и објеката који би залазили у корито реке Тисе, може бити максимално 25 m водног простора од уреза воде при ниском успореном пловидбеном нивоу, осим на локацијама на којима није могуће безбедно ангажовање водног простора, односно где постоје додатна ограничења.

На деоници реке Тисе од km 124+500 до km 123+000, пловни пут се налази непосредно уз десну обалу и стога на овом потезу није могуће безбедно ангажовање обале и водног простора.

Купалиште (предвиђено од ~km 124+700 до ~km 123+950), као и објекат прихватног наугичког туризма (предвиђен на стационажи ~km 123+600), не могу се успоставити на предвиђеним локацијама, док се не изврши измештање пловног пута у зони друмско-железничког моста „Сента“.

Положај пловног пута на деоници од km 123+500 до km 123+000 условљен је морфолошким карактеристикама корита реке Тисе и положајем хидротехничких

¹⁰ Објекти за које се издаје привремена грађевинска дозвола, а чија је изградња дозвољена су: привремене саобраћајнице и прикључци, градилишни камп, прикључци на комуналну мрежу за потребе грађења или експлоатације објеката, као и за извођење истражних радова на локацији, у циљу утврђивања услова за израду пројекта за извођење и за измештање постојећих инсталација



грађевина на левој обали (које се налазе на предметном подручју), те сходно томе на овој деоници не предвиђати ангажовање акваторије.

У циљу обезбеђења пловног пута и безбедне пловидбе, зону путничког пристаништа предвидети на десној обали реке Тисе тако да најузводнија граница предвиђеног путничког пристаништа не сме прећи стационажу km 123+000. Ширина ангажоване акваторије, за планирање одређених садржаја и објеката који би залазили у корито реке Тисе низводно од стационаже km 123+000, може бити максимално 25 m воденог простора од уреза воде при ниском успореном пловидбеном нивоу;

- Узимајући у обзир класу пловног пута, у акваторији предвиђених објеката на десној обали реке Тисе (са свим његовим елементима), треба обезбедити дубину која одговара дубини газа меродавног пловила (увећаној за апсолутну резерву која треба да обезбеди неометано пристајање и у периоду малих вода), у односу на ниски успорени пловидбени ниво (EN);
- Технологију изградње евентуалних објеката на обали или у кориту реке и начин везивања плутајућих пловила предвидети тако да се не наруши хидрауличко-морфолошка слика тока, да не дође до поремећаја проноса наноса. Водити рачуна да неадекватна технологија и начин везивања плутајућих пловила могу изазвати негативан утицај на режим великих вода и режим леда;
- Сви објекти и грађевине у кориту и на обали реке морају се узети у обзир при планирању и изградњи других објеката и ни на који начин се не смеју угрозити;
- Приликом евентуалног планирања и изградње објеката у близини моста потребно је посебно водити рачуна да се не угрози стабилност стубова мостовске конструкције и безбедност пловидбе у зони моста;
- Приликом евентуалног дефинисања полигона за једриличарске и веслачке спортове на води водити рачуна да буду смештени ван пловног пута, на безбедној удаљености. Тек након измештања пловног пута у зони постојећег моста, биће могуће успостављање купалишта, чију акваторију је потребно прописно означити ради безбедности купача;
- Позиције евентуалних подводних инсталација, као и услове у којим зонама подводних инсталација не треба планирати нити градити објекте, прибавити од надлежних институција које управљају предметним инсталацијама.

Остали услови за изградњу објеката и извођење радова у зони водотока утврђени су у поглављу „I Правила уређења у грађевинском подручју насеља Сента“, у тачки „6. Коридори, капацитети и услови за уређење и изградњу инфраструктуре и зеленила са условима за прикључење“, „6.2. Водна и комунална инфраструктура“ „6.2.2. Услови за изградњу водне и комуналне инфраструктуре“.

С обзиром на то да река Тиса представља еколошки коридор од међународног значаја, неопходно је придржавати се мера дефинисаних у поглављу „I Правила уређења у грађевинском подручју насеља Сента“, у тачки „7. Општа правила уређења простора“, „7.1. Природна и непокретна културна добра“, „7.1.1. Природна добра“.



6. КОРИДОРИ, КАПАЦИТЕТИ И УСЛОВИ ЗА УРЕЂЕЊЕ И ИЗГРАДЊУ ИНФРАСТРУКТУРЕ И ЗЕЛЕНИЛА СА УСЛОВИМА ЗА ПРИКЉУЧЕЊЕ

6.1. САОБРАЋАЈНА ИНФРАСТРУКТУРА

6.1.1. Услови за уређење саобраћајне инфраструктуре

У оквиру простора обухваћеног Планом, у наредном временском периоду саобраћај ће бити заступљен преко капацитета три вида саобраћаја: путног/друмског, железничког и водног, а посебна пажња се поклања њиховом просторном и функционалном обједињавању, кроз развој интегралног саобраћаја применом савремених транспортних технологија.

Путни-друмски саобраћај

Концепт саобраћајница на нивоу урбаног простора Сенте иницирали су планови вишег реда, а основни концепт је раздвајање транзитног саобраћаја од унутарнасељских кретања, и то кроз изградњу обилазнице државних путева.

Поред постојеће насељске саобраћајне мреже у насељу, која нужно захтева темељну модернизацију и реконструкцију, предвиђају се нови коридори - обилазнице државних путева Па реда бр.102/(Р-122) и бр.105/(М-24)¹¹ ван урбаног простора насеља Сента.

Обилазница државних путева је планирана у заједничком коридору са пругом, тангирајући грађевинско подручје насеља на правцу север-запад, са одговарајућом резервацијом простора за смештај свих елемената попречног профила захтеваног за ове категорије саобраћајница. Реализација ових капацитета је могућа и пожељна кроз одговарајућу динамику и фазност, чиме ће се поступно решавати евентуални проблеми и лакше осигуравати потребна средства.

¹¹ Донета је Уредба о категоризацији државних путева у складу са истом је направљена паралела са некадашњим М и Р путевима: некадашњи Р-122 је ДП Па реда бр.102, док ДП Па реда бр.105, чине деонице некадашњег М-24.



Основна функција ових саобраћајних капацитета је:

- елиминација транзитних токова у циљу заштите насељских садржаја од негативних утицаја саобраћаја,
- брзо и ефикасно вођење саобраћајних токова (како транзитних, тако и изворно-циљних) уз одговарајуће квалитетне везе – чворове (раскрснице) са насељем.

Укрштаји обилазнице државних путева (плански утврђена траса ван насеља - траса планиране југозападне обилазнице налази се ван границе обухвата Плана) са постојећом путном мрежом су планирани денивелацијама у зонама прикључења на постојећу категорисану мрежу ДП II реда, с обзиром на то да је у тим зонама и пруга (укрштај са државним путем IIа реда број 102 се налази у граници обухвата Плана и планиран је као денивелисан планом вишег реда – ППО Сента).

За обилазницу (пут и пруга), с обзиром на потребу резервације земљишта за коридор, обавезна је израда плана детаљне регулације којим ће се ближе дефинисати просторно уклапање саобраћајница у насеље и окружење.

Овакав концепцијски приступ произилази из стратешких одређења, из планских докумената вишег реда (ППРС, РПП АПВ и ППО Сента) којима је дефинисано решавање питања транзитног саобраћаја у урбаним структурама.

Као међуфазно решење транзитног саобраћаја кроз Сенту (до реализације обилазнице) планирано је утврђивање алтернативних траса државних путева, посебно државног пута бр. 105/(М-24) кроз уличну мрежу саобраћајница, као и предлог нових праваца државних путева у насељу. Траса тзв. „северне обилазнице“, уз железничку пругу, делимично је утврђена пројектно-техничком документацијом на нивоу идејног решења.

За коначно и прецизно дефисање свих неопходних елемената за ову саобраћајницу, као и за остале саобраћајнице (где није утврђена регулациона ширина) потребна је израда планова детаљне регулације, где ће дефинисати облик и димензије нових саобраћајница, уз тежњу да се достигне оптимум рационалног улагања у саобраћајну инфраструктуру.



Насељска саобраћајна мрежа

Основу саобраћајног система насеља чиниће путни-друмски саобраћај, а његов најважнији сегмент ће бити постојеће трасе ДП бр. 102/P-122 и бр.105¹¹, функционално дефинисане као главне насељске саобраћајнице (ГНС). Трасе општинских путева, ОП бр. 5: Л-5 - Торњошки пут (од Сенте преко Горњег Брега до Кевија) и ОП бр. 8: Л-8 Пут ка шећерани, заједно са државним путевима, као главним насељским саобраћајницама у оквиру утврђених коридора, чиниће основу путног саобраћајног система насеља.

У експлоатационом смислу концепцијски се планира темељна рехабилитација, реконструкција и одговарајуће опремање свих постојећих саобраћајница у оквиру утврђених уличних коридора. Посебан акценат приликом даље реализације (кроз пројектовање и техничку документацију) мора се дати одводњавању са коловозних и осталих саобраћајних површина.

Утврђивање нових регулационих ширина, приликом формирања - пробијања нових коридора, захтеваће одређена прилагођавања, узимајући у обзир хијерархијски ниво саобраћајнице, њен положај у мрежи као и могућности – простор који ће бити условљен конфигурацијом терена.

Унутрашњи саобраћај у оквиру урбаног простора Сента кумулисаће, усмеравати и водити главна насеља саобраћајница до свих одредишта у окружењу. Због величине насеља и постојећег/перспективног транзитног и интерног саобраћаја планира се проширење коловоза (у делу који се реконструише) у оквиру главне насељске саобраћајнице (6,0 → 6,5 → 7,0 m).

Систем сабирних и приступних саобраћајница треба да опслужи насеље и омогући смештај свих саобраћајних капацитета у оквиру јавне површине уличног коридора.

За повезивање насеља са пољопривредним и другим сировинским залеђем у наредном периоду искористиће се мрежа атарских и постојећих и планираних приступних путева са утврђеним тачкама прикључења на насељску путну мрежу.

Дакле, у наредном планском периоду постојаће три хијерархијска нивоа насељских саобраћајница:



- главна насељска саобраћајница – ГНС,
- сабирна насељска саобраћајница – СНС и
- приступна насељска саобраћајница – ПНС.

За насеље Сента важе следећи параметри саобраћајница:

Врста саобраћајнице	Мин.ширина коридора	Ширина коловоза
Главна нас. саобраћајница	18,0 m	7,0 m (мин. 6,5 m)
Сабирна нас. саобраћајница	16,0 m	6,0 m (мин. 5,5 m)
Приступна нас. саобраћајница	10,0 m	5,5 m (мин. 5,0 m)

У наредној табели дати су хијерархијски дефинисани типови насељских саобраћајница, са утврђеним просторним нивоима функционалности у насељској мрежи.

Функција					Тип	
опслуживање локације	сабирање токова	саобраћајно повезивање	даљинско повезивање	брзо повезивање	основни	мешовити
*	*	□	●	*	ГНС	главна магистрала
□	●				СНС	сабирна улица
●	*				ПНС	приступна улица

- главна функција
- споредна функција
- * само изузетно



Главна насељска саобраћајница (ГНС) ће по функцији и изграђености бити најважнији насељски саобраћајни капацитет (ширина коловоза 7,0 - мин. 6,5 m) и она ће кумулисати сав интерни саобраћај на нивоу насеља и водиће га ка жељеним одредиштима у окружењу.

У оквиру коридора главне насељске саобраћајнице су имплементирани и капацитети за одвијање пешачког саобраћаја (са обе стране уличног коридора уз регулациону линију) што ће омогућити највиши ниво основном насељском комуницирању. Дуж трасе главне насељске саобраћајнице кретаће се средства јавног превоза и омогућити даљинска (транзитна) и интерна кретања. ГНС мора поседовати одговарајућу изграђеност, као и простор за независно вођење немоторних кретања (пешачке и бицикличке стазе), како би се обезбедио највиши ниво саобраћајне услуге.


Табела профила функције и нивоа функције главне насељске саобраћајнице (ГНС) у насељу Сента:

ГЛАВНА НАСЕЉСКА САОБРАЋАЈНИЦА (ГНС)	П - повезивање О - опслуживање Б - боравак	НИВО ФУНКЦИЈЕ				
		П	О	С	В	Врло висок
ФУНКЦИЈА САОБРАЋАЈНОГ ПОВЕЗИВАЊА	П/О			X		
САОБРАЋАЈНО ОПТЕРЕЂЕЊЕ (МОТ. ВОЗИЛА)	П/О			X		
ЈАВНИ ГРАДСКИ ПРЕВОЗ (ПОВРШИНСКИ)	О/П			X		
БИЦИКЛИСТИЧКИ САОБРАЋАЈ	О/П			X		



ПЕШАЧКИ САОБРАЋАЈ (ПОДУЖНИ)	О/П				X	
ПАРКИРАЊЕ	О			X		
ПЕШАЧКИ САОБРАЋАЈ (ПОПРЕЧНИ)	О/П			X		
АКТИВНОСТИ БОРАВКА У УЛИЧНОМ ПРОФИЛУ	О			X		
КРЕТАЊЕ И ИГРА ДЕЦЕ			X			
ОСТАЛЕ ФУНКЦИЈЕ (НПР. ЗЕЛЕНИЛО)					X	

Геометријски попречни профил ГНС



Сабирне насељске саобраћајнице (СНС) у насељу Сента ће по изграђености омогућити кретање интерног теретног саобраћаја, везе са важнијим насељским садржајима, као и повезивати значајне зоне и целине са главном насељском саобраћајницом.

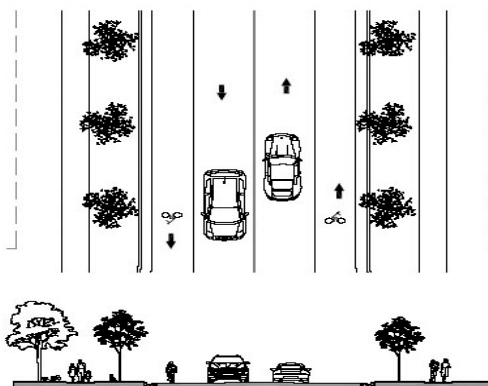
Заједно са ГНС, сабирне насељске саобраћајнице чиниће затворени функционални систем са потребном проточношћу при свим условима одвијања саобраћаја.

Табела профила функције и нивоа функције сабирне насељске саобраћајнице (СНС) у насељу Сента:



САБИРНА НАСЕЉСКА САОБРАЋАЈНИЦА (СНС) СУ	П - повезивање О - опслуживање Б - боравак	НИВО ФУНКЦИЈЕ				
		Нисок	Средњи	Висок	Врло висок	
ФУНКЦИЈА САОБРАЋАЈНОГ ПОВЕЗИВАЊА	О/П		X			
САОБРАЋАЈНО ОПТЕРЕЋЕЊЕ (МОТ. ВОЗИЛА)	О/П		X			
ЈАВНИ ГРАДСКИ ПРЕВОЗ (ПОВРШИНСКИ)	О		X			
БИЦИКЛИСТИЧКИ САОБРАЋАЈ	П/О				X	
ПЕШАЧКИ САОБРАЋАЈ (ПОДУЖНИ)	О				X	
ПАРКИРАЊЕ	О			X		
ПЕШАЧКИ САОБРАЋАЈ (ПОПРЕЧНИ)	О/П			X		
АКТИВНОСТИ БОРАВКА У УЛИЧНОМ ПРОФИЛУ	О/Б			X		
КРЕТАЊЕ И ИГРА ДЕЦЕ	О/Б			X		
ОСТАЛЕ ФУНКЦИЈЕ (НПР. ЗЕЛЕНИЛО)					X	

Геометријски попречни профил СНС



Приступне насељске саобраћајнице (ПНС), као хијерархијски најниже у мрежи, ће омогућити доступност до свих садржаја и објеката, уз примену одговарајућих режимских захвата где се за то укаже потреба.

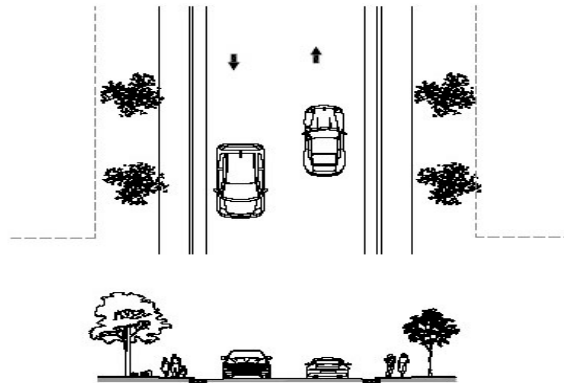
Табела профила функције и нивоа функције приступне насељске саобраћајнице (ПНС) у насељу Сента:

ПРИСТУПНА НАСЕЉСКА САОБРАЋАЈНИЦА (ПНС) ПУ	П - повезивање О - опслуживање Б - боравак	НИВО ФУНКЦИЈЕ				
		Нисок	Средњи	Висок	Врло висок	
ФУНКЦИЈА САОБРАЋАЈНОГ ПОВЕЗИВАЊА	О	X				
САОБРАЋАЈНО ОПТЕРЕЋЕЊЕ (МОТ. ВОЗИЛА)	О	X				
ЈАВНИ ГРАДСКИ ПРЕВОЗ (ПОВРШИНСКИ)	О	X				
БИЦИКЛИСТИЧКИ САОБРАЋАЈ	О				X	



ПЕШАЧКИ САОБРАЋАЈ (ПОДУЖНИ)	Б				X	
ПАРКИРАЊЕ	О					X
ПЕШАЧКИ САОБРАЋАЈ (ПОПРЕЧНИ)	Б				X	
АКТИВНОСТИ БОРАВКА У УЛИЧНОМ ПРОФИЛУ	Б					X
КРЕТАЊЕ И ИГРА ДЕЦЕ	Б				X	
ОСТАЛЕ ФУНКЦИЈЕ (НПР. ЗЕЛЕНИЛО)						X

Геометријски попречни профил ПНС



Саобраћајни чворови – раскрснице

Планирана концепција решавања проблематике саобраћајних чворова - раскрсница унутар насеља подразумева решавање чворних тачака кроз површинске раскрснице, уз евентуално разматрање и реализацију потребе за променом типа раскрсница, кроз пројектно-техничку документацију (раскрснице са пресецањем саобраћајних струја - кружне раскрснице).



Наиме, на свим местима, где је то саобраћајно-техничком анализом оправдано, а просторно-урбанистички могуће, може се приступити активностима за планирање и реализацију кружних раскрсница.

Стационарни саобраћај

Код свих важнијих насељских садржаја обавезно је обезбедити простор за стационирање возила.

Паркинзи за путничка возила у оквиру главне и сабирних насељских саобраћајница се могу планирати у оквиру уличног коридора, а у приступним улицама морају бити у оквиру парцеле. Могуће је планирати нове паркинге за путничка возила у оквиру зоне центра.

На ободу насеља, на улазно-излазним правцима, у оквиру радне зоне, могуће је и пожељно формирање паркинга за теретна возила, док је простор за паркирање и опслуживање возила у транзиту могуће организовати у оквиру радних садржаја, поред станице за снабдевање горивима, уз државни пут.

Јавни превоз

За функционисање јавног аутобуског саобраћаја неопходно је обезбедити квалитетно опслуживање путника, како на терминалима-стајалиштима, тако и на централној аутобуској станици.

Реконструкцију постојећих, као и евентуалну изградњу нових аутобуских стајалишта, извршити у складу са условима из овог Плана, као и правилницима који ближе регулишу ову проблематику, на начин да се задовоље сви критеријуми пријема и отпреме путника, уз повећање нивоа услуге и безбедности.



Саобраћајни терминали

Теретни терминали

Изградња теретних терминала за опслуживање свих возила у транзиту са свим припадајућим елементима (паркинзи, сервисно-угоститељски део) могућа је у оквиру радних садржаја који се налазе у зони државног пута IIа реда бр. 102 (блок 45), зони интермодалног терминала и луке (блок 48) и у зони блокова 2 и 15.

Аутобуска станица

Централна АС се планским решењем дислоцира у зону железничке станице у блоку 19, уз обавезну разраду кроз студијску, планску (план детаљне регулације) и пројектно-техничку документацију.

Железничка станица

У разматрању микоролокације железничког чвора у случају дислокације пруге у коридор са обилазницом, задржавање постојећег железничког терминала је врло упитно.

Саобраћајно-економском анализом дошло се до решења са варијантним задржавањем постојеће станице за путнички саобраћај градског типа (лака железница) уз задржавање трасе пруге и њено техничко и функционално оспособљавање за овај вид лаког шинског саобраћаја (LRT – light railway transport).

До реализације планског решења обилазнице/пруге железничка станица се задржава на постојећој локацији, уз могућу реконструкцију, доградњу и осавремењавање садржаја, у складу са условима "Инфраструктура Железнице Србије" а.д.

Лука

Следећи планска решења вишег реда (ППРС, РПП АП Војводине) планирано је уређење међународне луке, као и формирање интермодалног логистичког центра (ИЛЦ Сента) у залеђу луке. Унутар пловног пута реке Тисе, где се налази и садашњи локалитет теретног



пристаништа, планира се изградња одговарајућих садржаја и њихово адекватно опремање. У наредном планском периоду потребно је дефинисати све садржаје у оквиру планиране луке, што мора бити резултат одговарајуће студијске документације и одговарајућег плана детаљне регулације.

Станице за снабдевање горивима (ССГ)

Од самог настанка потребе за снабдевање горивима транспортних средстава постоје евидентни проблеми у уклапању постојећих, али и нових станица у урбане просторе, који се временом у функционалном и обликовном смислу мењају.

Станице за снабдевање горивима (ССГ) се могу сврстати у пратеће садржаје саобраћајница, али и у трговинске, комерцијалне, привредне, па и комуналне садржаје. У складу са наведеним, развој делатности ове врсте могуће је планирати у оквиру свих намена које су под одређеним условима компатибилне са делатношћу која се обавља на станицама за снабдевање горивима.

Станице за снабдевање горивима, као основни путни садржаји, интегрални делови јавног пута и као важни саобраћајни терминали, се могу градити уз све путеве, на деоницама унутар и ван насеља, придржавајући се основних одредби које произилазе из Закона о путевима.

У појасу уз државне и остале путеве унутар насеља избор микролокације, пре свега, зависи од постојећег броја и стања ССГ, зонирања насеља, постојећих и планираних намена простора, заштићених природних и културних добара, као и других релевантних података (стање еколошких параметара, правци дувања ветрова, положаја индустријских и других еколошки проблематичних садржаја, положаја стамбених зона, школа и свих других садржаја где је могуће потенцијално угрожавање животне средине).

Реализација евентуалних нових бензинских и гасних станица (ССГ) у обухвату Плана ће се вршити на основу претходно урађеног плана детаљне регулације, уз обавезно испуњавање инфраструктурних, комуналних, еколошких и осталих услова микролокације.

Опште смернице - критеријуми за избор микролокације се могу поделити у три групе:



1. Саобраћајне смернице - усмерење ка циљу лаке доступности (мање вожње због снабдевања горивом) и ка циљу безбедности (што мања саобраћајна сметња), дефинисане кроз одређења:
 - повољне микролокације су улазно-излазни правци у насељу, радне и складишне зоне, уз гараже, сервисе, радионице и слично;
 - избегавање микролокација на главним градским саобраћајницама – транзитним путевима кроз насеље;
 - избегавање микролокација у близинама високо оптерећених раскрсница и чворова, оштрих кривина, непрегледних места, као и у близини инфраструктурних система (гасовода, нафтовода, далеководна и др.);
 - избегавање микролокација (на начин да не ометају) које прекидају и заузимају површине за динамички саобраћај, посебно токове немоторног саобраћаја (пешаци и бициклисти),
 - препорука за насељске ССГ: на 10.000 становника и гравитацију од око 3 000 возила.

2. Просторно-урбанистичке смернице: усмерење ка циљу одговарајућег броја (мањи број станица мањег капацитета) и ка циљу амбијенталног уклапања (што квалитетније архитектонско уклапање у постојећу изграђеност), дефинисане кроз одређења:
 - повољне микролокације су зоне са мањим густинама насељености, у близини централних делова насеља;
 - избор ССГ са минималним садржајима (точење горива) и са што мањим заузимањем површине (тзв. "дворишне - градске");
 - ССГ својим изгледом и архитектонским решењима треба да буде укомпонована у околину и са одговарајућим и сврсисходним осветљењем.

3. Еколошке смернице: усмерење ка циљу смањења директних и индиректних утицаја на еколошке параметре (на земљиште, ваздух и воду), дефинисане кроз одређења:
 - избор микролокације на начин да што мање потенцијално угрожава околне становнике (удаљеност 50-100 m од стамбених објеката, физичко раздвајање од пешачких стаза и слично);
 - избегавање микролокација у близинама школа, вртића, јавних установа и густо насељених стамбених зона, где се потенцијално може очекивати већи број људи;
 - заштиту околине (посебно воде) максимално обезбедити затвореним системом одводњавања са вишестепеним системом (сепаратори и таложници) уз редовно одржавање система;
 - хортикултурно оплемењивање микролокације у циљу заштите водотокова, загађивања ваздуха и визуелног скривања од оних који ССГ не користе.

Немоторни саобраћај

Узимајући у обзир геоморфолошке особине терена, насеље Сента има просторне могућности за остварење свих видова немоторног саобраћаја.



Надоградњом и модернизацијом постојећих капацитета (бицикличке и пешачке стазе), као и афирмацијом **међународног цикло коридора 11¹²** - бицикличка стаза уз Тису - безбедност ових кретања би се подигла на одговарајући ниво. Ови видови немоторних кретања били би основни начини савладавања унутарнасељских растојања. Траса међународног цикло коридора је дефинисана на основу планова вишег реда.

Железнички саобраћај

Железнички саобраћај у оквиру планског простора ће у наредном периоду бити присутан преко следећих капацитета:

- једноколосечне неелектрифициране пруге (регионалне бр. 205 у мрежи), Банатско Милошево - Сента - Суботица (карактеристике пруге: мах $V=60-70$ km/h, 140 KN осовински притисак),
- железничке пруге ван експлоатације, Бечеј - Ада - Сента и
- железничке станице Сента.

Модернизацијом и реконструкцијом постојећих капацитета, побољшањем техничко-експлоатационих карактеристика дошло би до реафирмације овог вида саобраћаја у подели транспортног рада и на ширем простору.

Терминал постојеће путничко-теретне железничке станице је просторно богат и има довољан број колосека за транспортно-манипулативне радње и претовар, али пошто се будућим решењем овај вид саобраћаја тежи приближити изворишту и одредишту роба (ИЛЦ, слободна радна зона, царинска зона, радно-производна и складишна зона) планира се измештање теретне/ранжирне станице на јужни обод насеља, у оквиру југоисточне радне зоне (ИЛЦ), јер за то постоје одличне просторне и функционалне могућности.

До измештања и након реализације измештања теретне/ранжирне станице, организација транспорта (путничког и теретног) на постојећим капацитетима остаје у надлежности управљача – „Инфраструктура железнице Србије“ а.д.

У складу са стратешким плановима управљача и одлуком надлежног органа (Одлука Народне скупштине Републике Србије, Одлука о одузимању својства добра у општој

¹² *Cap du nord - Les lacs finlandais - Helsinki - Tallin - Tartu - Vilnius - Varsovie - Cracovie - Kosice - Belgrade - Skopje - Thessaloniki - Athens*



употреби делу железничке инфраструктуре („Службени Гласник РС“, број 9/20) – обустављање саобраћаја на пругама Бечеј – Сента, Сента - Кањижа) над дружном саобраћајном инфраструктуром могућа је промена режима коришћења површина јавне намене - грађевинског земљишта за саобраћајну инфраструктуру (пруга – пут – индустријски колосек). Начин, врста и операционализација ових промена мора бити изведена у складу са законском и подзаконском регулативом, уз сагласност управљача и израду одговарајуће планске и/или пројектно-техничке документације.

Измештањем теретне железничке станице из урбаног ткива Сенте добијају се врло атрактивни слободни простори који се комплементарно могу повезати са околним садржајима, а ово ткиво се ослобађа од непотребних манипулација које спречавају комуникацију између средишњег дела насеља и остатка насеља.

Оваквим решењем и перспективним формирањем мање локо теретне станице у оквиру радне зоне – логистичког центра, омогућава се задовољење свих аспеката транспортне логистике у односу на рад железнице у оквиру сегмената ИЛЦ-а: контејнерског терминала, царинске и слободне радне зоне, као и правилна експлоатација садашњих и будућих индустријских колосека. За изградњу железничких капацитета у оквиру радне зоне – логистичког центра обавезна је израда плана детаљне регулације.

На основу претходно изложеног планског решења могуће је фазно успостављање развоја железничког саобраћаја у Сенти у функцији остварења захтева могућег интегралног успостављања веза између свих видова саобраћаја.

Водни саобраћај

У оквиру коридора **водног-пловног пута реке Тисе**, планира се изградња прихватног објекта наутичког туризма (ПОНТ), у функцији иницијације развитка наутичког туризма на овом простору, јужно од моста. Овај микролокалитет је предвиђен са одговарајућим садржајима за прихват мањих пловила (туристичко пристаниште - привезиште).

Такође планирано је и путничко пристаниште, као садржај уз привез за контролне функције (полицију и царину), у делу блока број 39.

Планским решењем остављена је могућност коришћења постојећег пнеуматског транспорта (из силоса у пловила) расутих терета (житарице и остала ринфузна роба) и то



до краја експлоатационог периода силоса, да би се после тог периода исти садржај оформио у склопу интермодалног терминала логистичког центра и луке у Сенти.

Интермодални саобраћај

Просторна присутност три вида саобраћаја (путног/друмског, железничког и водног) и квалитетна комунална и инфраструктурна опремљеност повећава развојну компоненту интегралног саобраћаја у Сенти, у односу на конкуренте, тако да је реално очекивати даљу афирмацију у времену које долази.

Постојећа изграђеност и опремљеност је довољна да буде иницијални импулс развоју, односно привлачна иностраном капиталу. Положајне предности Сенте у односу на Тису се морају више користити како би интегрални/интермодални саобраћај што брже заживео. Стварање услова за за дислокацију силосно-складишног комплекса из зоне централних садржаја на обали Тисе у радну зону, уз конституисање савременог складишног терминала ситнозрнасте робе, са могућношћу коришћења сва три вида превоза и савремених претоварно-манипулативних система је кључни корак за иницијацију и каснији даљи развој ове врсте саобраћаја.

У радној зони низводно од моста, у зони постојећег пристаништа, планира се микоролокалитет интермодалног логистичког центра (ИЛЦ), као иницијални капацитет за развој интегралног транспорта, са водним - речним саобраћајем, као примарним видом и путним и железничким као комплементарним.

Осим резервације простора ИЛЦ, у оквиру оваквог комплексног терминала потребно је и одговарајуће инфраструктурно опремање (саобраћајнице), формирање просторно-функционалних целина (зонирање) свих предвиђених садржаја (ЛЦ, лука, контејнерски, камионски и други терминали), што ће бити тема одговарајуће студије оправданости и касније плана детаљне регулације.

6.1.2. Услови за изградњу саобраћајне инфраструктуре

Општи услов за изградњу саобраћајне инфраструктуре је израда главних пројеката за све саобраћајне капацитете уз придржавање одредби:

- Закона о путевима („Службени гласник РС“, бр. 41/18 и 95/18-др. закон);



- Закона о безбедности саобраћаја на путевима („Сл. гласник РС“, бр. 41/09, 53/10, 101/11, 32/13-УС, 55/14, 96/15-др. закон и 9/16-УС, 24/18, 41/18, 87/18, 23/19 и 128/20-др. закон);
- Закона о железници („Службени гласник РС“, број 41/18);
- Закона о безбедности у железничком саобраћају („Службени гласник РС“, број 41/18);
- Закона о интероперабилности железничког саобраћаја („Службени гласник РС“, број 41/18);
- Закон о пловидби и лукама на унутрашњим водама („Службени гласник РС“, бр. 73/10, 121/12, 18/15, 96/15 – др. закон, 92/16, 104/16 – др. закон, 113/17 – др. закон, 41/18, 95/18 – др. закон, 37/19 – др. закон и 9/20);
- Правилника о условима које са аспекта безбедности саобраћаја морају да испуњавају путни објекти и други елементи јавног пута („Службени гласник РС“, број 50/11);
- Правилника о ближим саобраћајно-техничким и другим условима за изградњу, одржавање и експлоатацију аутобуских станица и аутобуских стајалишта („Службени гласник РС“, број 7/17);
- Правилника о основним условима које морају да испуњавају аутобуска стајалишта на јавном путу („Службени гласник РС“, број 106/20);
- Техничких прописа из области путног инжењеринга;
- SRPS-а за садржаје који су обухваћени пројектима.

Услови за изградњу у појасу од 50 m од еколошког коридора реке Тисе на грађевинском земљишту су:

- На парцели вештачких површина (паркинзи и сл.) потребно је формирати уређену зелену површину са функцијом одржавања континуитета зеленог појаса коридора или тампон зоне станишта;
- Код саобраћајница са тврдим застором за моторна возила потребна је примена техничких мера којима се обезбеђује безбедан прелаз за ситне животиње и смањују утицаји осветљења, буке и загађења коридора/станишта.

Државни пут II реда

Заштитни појасеви подразумевају:

- заузимање земљишта за потребе заштите пута и саобраћаја на њему у заштитном појасу ширине од **10 m** (са обе стране рачунајући од границе путног земљишта на спољну страну),
- појас контролисане изградње, као површина са спољне стране од границе заштитног појаса на којој се ограничава врста и обим изградње објеката и исте је ширине као и заштитни појас (**10 m**) и у којој није дозвољено отварање рудника, каменолома и депонија отпада.



Државни пут II реда бр. 102/Р-122 и бр. 105/М-24 са следећим програмско-пројектним елементима:

- коридор ширине 30 m ван насеља, унутар насеља постојећа ширина коридора,
- коловоз ширине 7,2 m тј. (2 x 3,25 m саобр. траке + 2 x 0,35 m ивичне траке),
- рачунска брзина $V_{рас} = 80 \text{ km/h}$, у насељу 50 km/h
- носивост коловоза за средње тешки саобраћај (мин. оптерећење 115 kN по осовини),
- једностранни нагиб коловоза,
- укрштање са категорисаном путном мрежом површинске (сигнализоване) раскрснице,
- паркирање у оквиру коридора дозвољено.

Општи услови за постављање инсталација у регулацији државних путева

Предвидети двострано проширење државних путева на пројектовану ширину и изградњу додатних саобраћајних трака у потезу евентуалне реконструкције постојећих и изградње нових раскрсница.

Траса инсталација мора се пројектно ускладити са постојећим инсталацијама поред и испод предметног државног пута.

Услови укрштања инсталација са државним путем

- укрштање са државним путем планирати, пројектовати и извести искључиво методом механичког подбушавања испод трупа пута, управно на пут, употребом адекватног материјала у прописаној заштитној цеви,
- заштитна цев мора бити постављена на целој дужини између крајњих тачака попречног профила пута (изузетно спољних ивица коловоза који је изграђен/реконструисан у ширинама утврђеним важећим законима, прописима и стандардима) увећана за по 3,0 m са сваке стране,
- минимална дубина од најниже горње коте коловоза до горње коте инсталације - заштитне цеви, износи 1,5 m,
- минимална дубина мерена од коте дна путног канала за одводњавање (постојећег или планираног) до горње коте заштитне цеви износи 1,2 m,
- приликом постављања надземних инсталација потребно је водити рачуна да се стубови од границе путног земљишта поставе на растојању које не може бити мање од висине стуба далековода,
- приликом укрштаја са путем потребно је обезбедити сигурносну висину мин. 7,0 m од највише коте коловоза до ланчанице, при најнеповољнијим температурним условима.



Услови паралелног вођења инсталација са државним путем

- предметне инсталације морају бити постављене минимално 3,0 m од крајње тачке попречног профила јавног пута – ножице насипа или спољне ивице путног канала, изузетно ивице реконструисаног коловоза уколико се тиме не ремети режим одводњавања коловоза,
- на местима где није могуће задовољити услове из претходног става мора се испројектовати и извести адекватна заштита трупа предметног пута,
- не дозвољава се вођење инсталација по банкини, косинама усека и насипа, кроз јаркове и локације које могу бити иницијалне за отварање клизишта.

Приликом следеће фазе реализације (пројектовање и изградња) инсталације, као и свих осталих интервенција у оквиру регулације (парцеле) државног пута, потребно је затражити услове и сагласности од управљача у законом дефинисаној процедури.

Општински пут (постојећи/планирани):

Општински пут има следеће програмско-пројектне елементе:

- коридор ширине 20 m ван насеља, унутар насеља постојећа ширина коридора;
- коловоз ширине 6,0 m тј. (2 x 2,75 m саобр .траке + 2 x 0,25 m ивичне траке);
- рачунска брзина $V_{rac} = 60 \text{ km/h}$;
- носивост коловоза за средње тешки саобраћај (оптерећење мин. 60 kN по осовини),
- једностранни нагиб коловоза;
- укрштање са категорисаном путном мрежом површинске (сигналисана) раскрснице;
- паркирање у оквиру коридора дозвољено.

Заштитни појас подразумева:

- заузимање земљишта за потребе заштите пута и саобраћаја на њему у заштитном појасу ширине од 5 m (са обе стране рачунајући од границе путног земљишта на спољну страну),
- појас контролисане изградње, као површина са спољне стране од границе заштитног појаса на којој се ограничава врста и обим изградње објеката и исте је ширине као и заштитни појас (5 m).

Главна насељска саобраћајница (трасе ДП бр. 102 и бр. 105 и делови траса општинских путева)



У коридору главне насељске саобраћајнице је потребно планирати реконструкцију државних путева и саобраћајних прикључака на исте са следећим пројектним елементима:

- Задржава се постојећа регулација главне насељске саобраћајнице;
- Коловоз има ширину 7,0 m тј. две саобраћајне траке са ширином од мин. 3,25 m и ивичним тракама (ивичњацима) од 0,25 m;
- Носивост коловозне конструкције је за средње тежак саобраћај (мин. оптерећење 60 kN по осовини);
- Нагиб коловоза је једностран;
- Паркирање путничких возила је ван коловоза у регулационом профилу, ивично или сепарисано;
- Главну насељску саобраћајницу искористити за вођење интерног теретног, транзитног и јавног саобраћаја;
- Бицикличке стазе извести од савремене конструкције (асфалта, бетона или неког другог материјала) са ширином од 2,5 m (мин. 2,0 m) као двосмерне или 1,75 m (мин. 1,0 m) као једносмерне;
- Вођење интерних пешачких токова дуж главне насељске саобраћајнице вршити преко изграђених пешачких стаза, ширине мин. 1,5 m, обострано уз регулациону линију.

Сабирне насељске саобраћајнице

- Задржава се постојећа регулација уличних коридора сабирних улица, а у деловима насеља где се уводи нова регулација мин. ширина уличног коридора је 16,0 m;
- Коловоз сабирне саобраћајнице је ширине 6,0 m (2x3,0 m), а мин. 5,5 m (2x2,75 m) у зависности од значаја сабирне саобраћајнице у насељској мрежи саобраћајница;
- Носивост коловозне конструкције за сабирне саобраћајнице је за средњи или лак саобраћај (мин. оптерећење 60 kN по осовини);
- Нагиб коловоза је једностран;
- Паркирање у оквиру уличног коридора организовати ван коловоза, ивично или сепарисано, зависно од конкретне ситуације;
- Вођење пешачких токова вршити по пешачким стазама, ширине мин. 1,5 m, обострано уз регулациону линију.

Приступне насељске саобраћајнице

- Приступне саобраћајнице изводити за двосмерни и једносмерни саобраћај, у зависности од мобилности у зони и дужине улице, а у деловима насеља где се уводи нова регулација минимална ширина уличног коридора је 10,0 m;
- Саобраћајнице за двосмерни саобраћај градити са две траке 2x2,75 m (мин. 2x2,5m) или за једносмерни саобраћај, са ширином 3,5 m (мин. 3,0 m) са мимоилазницама (ако се за њима укаже потреба);
- Носивост коловозне конструкције у овим улицама је за лак саобраћај (оптерећење 60 kN по осовини);



- Паркирање путничких возила у регулационом профилу није дозвољено;
- Нагиб коловоза је једностран;
- Раскрснице и кривине тако геометријски обликовати да омогућују задовољавајућу прегледност и безбедност;
- Пешачке стазе изводити уз регулациону линију, ширине мин. 1,2 m.

Колско-пешачки пролази

- Омогућавање мешовитог колског и пешачког саобраћаја у оквиру јединствене саобраћајне површине;
- Колско-пешачке пролазе изводити за једносмерни (колски) саобраћај;
- У деловима насеља где се уводи нова регулација мин. ширина коридора колско-пешачког пролаза је 5,0 m;
- Саобраћајницу градити са једном траком ширине 3,0 m;
- Носивост коловозне конструкције је за лак саобраћај;
- Нагиб коловоза је једностран.

Саобраћајни терминали:

Приликом изградње и реконструкције објеката и саобраћајних терминала (као и за остале комплементарне садржаје) потребно је претходно извршити саобраћајна и еколошка истраживања која ће дати одговарајућа решења, у складу са условима из Закона и Правилника који ближе регулишу предметну проблематику.

Станице за снабдевање горивима –(Закон о транспорту опасне робе – „Сл. гласник РС“, 104/16, 83/18, 95/18 – др. закон и 10/19 – др. закон; Правилник о техничким нормативима за безбедност од пожара и експлозија станица за снабдевање горивом превозних средстава у друмском саобраћају, мањих пловила, мањих привредних и спортских ваздухоплова („Сл. гласник РС“, бр.54/17 и 34/19).

Терминали – терминуси јавног превоза - (Закон о превозу у друмском саобраћају („Сл. гласник РС“, бр. 68/15, 41/18, 44/2018 – др. закон, 83/18, 31/19 и 9/20); Правилник о ближим саобраћајно-техничким и другим условима за изградњу, одржавање и експлоатацију аутобуских станица и аутобуских стајалишта ("Сл. гласник РС", бр. 7/17) и Правилник о основним условима које морају да испуњавају аутобуска стајалишта на јавном путу („Сл. гласник РС“, број 106/20).



За, планирани логистички центар (ЛЦ) са интермодалним терминалом (ИМ) и међународном луком и локо станицом обавезна је израда студије оправданости. Студија ће дати прелиминарне параметре који ће дефинисати све потребне елементе (Layout) терминала. За ове садржаје обавезна је израда плана детаљне регулације.

Аутобуска станица – приликом изградње терминала-терминуса јавног превоза уз израду плана детаљне регулације потребно је испунити следеће услове:

- комплекс уредити као приградско-међумесни терминал проточног типа,
- обезбедити одговарајуће пратеће објекте/садржаје и манипулативне површине.

Аутобуска стајалишта - Приликом реконструкције постојећих и изградње нових аутобуских стајалишта придржавати се одредби Закона о превозу у друмском саобраћају („Службени гласник РС“, бр. 68/15, 41/18, 44/2018 – др. закон, 83/18, 31/19 и 9/20), Правилника о ближим саобраћајно-техничким и другим условима за изградњу, одржавање и експлоатацију аутобуских станица и аутобуских стајалишта („Службени гласник РС“, бр. 7/17) и Правилника о основним условима које морају да испуњавају аутобуска стајалишта на јавном путу ("Службени гласник РС", број 106/20).

Такође, потребно је придржавати се следећих услова:

- Ширина коловоза аутобуског стајалишта мора износити 3,25 m (изузетно 3,0 m);
- Дужина нише аутобуског стајалишта мора износити 14,0 m за један аутобус, односно, 20,0 m за зглобни аутобус;
- Коловозна конструкција аутобуског стајалишта мора бити пројектована и изведена за осовинско оптерећење као за средње тежак саобраћај (115 kN по осовини);
- Одводњавање стајалишта извести са падом од 2-2,5 % од ивице коловоза.

Стационарни саобраћај

Паркинге за путничка возила треба пројектовати у оквиру насељских саобраћајница, у виду ламела уз ивицу коловоза, у складу са расположивим простором, у зависности од изабраног система паркирања (косо, управно и паралелно) са паркинг местима димензија: 5,0 x 2,3 m - угао од 45°, 4,3 x 2,2 m - угао од 30°, 5,0 x 2,5 m угао од 90° и 5,5 x 2,0 m угао од 0° .



Паркинге за теретна возила пројектовати у радним зонама и садржајима, као пролазне, са косим постављањем (под углом од 45° или 60°) и са димензијама паркинг места 7,5 m x 3,5 m или 18,0 m x 3,5 m.

Препоруке норматива за паркирање путничких возила који одговарају насељским садржајима, степену моторизације (211,4 ПА/1000 становника) и локалним условима, које би требало узети у обзир код изградње или реконструкције су:

	ПМ/1000 m ²
- становање	18
- производња	20
- пословање	30
- трговина	40
- хотели	30
- ресторани	80

Бициклическе стазе

Приликом пројектовања бициклических стаза потребно је придржавати се услова за пројектовање истих, са ширином од 2,5 m (мин. 2,1 m) као двосмерне или 1,75 m (мин. 1,3 m) као једносмерне са подлогом од асфалта или бетона. Обавезно је обележавање свих бициклических капацитета одговарајућом саобраћајном сигнализацијом. Бициклическе стазе ће бити изграђене у главној, а делом и сабирним насељским саобраћајницама, према ситуацији на графичком приказу број 2.4. „Саобраћајна инфраструктура и регулационо-нивелациони план“.

Пешачке стазе

Пешачке стазе пројектовати са минималном ширином од 1,2 m или већом, у зависности од положаја у оквиру хијерархије мреже, обима кретања и просторних могућности, од асфалта, бетона или префабрикованих елемената. Нове садржаје (јавне, пословне, спортско-рекреативне и др.) обавезно повезати са сепарисаном пешачком стазом задовољавајућег капацитета.



Коридор железнице

Коридор постојеће железничке пруге у обухвату Плана се задржава у својој ширини, док се сви постојећи капацитети и нови објекти унутар овог коридора могу реконструисати, односно градити уз услове, које прописује надлежно предузеће (Инфраструктура Железница Србије).

Нови коридор који се налази заједно са обилазницом ће се градити након израде студијско-техничке документације, а на основу услова и смерница из Просторног плана општине. Минимална ширина коридора пруге за смештање свих потребних елемената и постројења износи 16,0 m.

Општи услови за изградњу у коридору железнице су:

- пружни појас је земљишни појас са обе стране пруге, у ширини од 8 m, у насељеном месту 6 m, мерено управно на осу крајњих колосека, земљиште испод пруге и ваздушни простор у висини од 14 m, где није дозвољена градња, осим за објекте у функцији пруге, тј. железничког саобраћаја. Пружни појас обухвата и земљишни простор службених места (станица, стајалишта, распутница, путних прелаза и слично) који обухвата све техничко-технолошке објекте, инсталације и приступно-пожарни пут до најближег јавног пута;
- инфраструктурни појас је земљишни појас са обе стране пруге, у ширини од 25 m, мерено управно на осу крајњих колосека који функционално служи за употребу, одржавање и технолошки развој капацитета инфраструктуре;
- заштитни пружни појас је земљишни појас са обе стране пруге, у ширини од 100 m, мерено управно на осу крајњих колосека;
- у заштитном пружном појасу не могу се градити зграде, постављати постројења и уређаји и градити други објекти на удаљености мањој од 25,0 m, рачунајући од осе крајњих колосека, осим објеката у функцији железничког саобраћаја;
- путни прелаз је место укрштања железничке пруге која припада јавној железничкој инфраструктури, индустријској железници или индустријском колосеку и пута у истом нивоу, који обухвата и укрштање тих колосека са пешачком или бицикличком стазом, у ширини од 3 m мерено од осе колосека, укључујући и простор између колосека када се на путном прелазу налази више колосека;
- размак између два укрштања железничке пруге и пута не сме бити мањи од 2000 m, осим у изузетним случајевима које прописује надлежно министарство;
- могуће је планирати друмске саобраћајнице паралелно са пругом, али тако да размак између железничке пруге и пута буде толики да се између њих могу поставити сви уређаји и постројења потребни за обављање саобраћаја на прузи и путу, с тим да износи најмање 8,0 m, рачунајући од осовине најближег колосека до најближе тачке горњег строја пута (банка);
- укрштање насељске путне мреже са железничком пругом извести са путним прелазима у нивоу, у складу са Законом о железници („Службени гласник РС”, број 41/18), Законом



- о безбедности у железничком саобраћају („Службени гласник РС”, број 41/18) и Правилником о начину укрштања железничке пруге и пута, пешачке или бициклическе стазе, месту на којем се може извести укрштање и мерама за осигурање безбедног саобраћаја („Службени гласник РС”, број 89/16) уз обавезно прибављање техничких услова управљача „Инфраструктура железнице Србије“ а.д.;
- укрштање планиране обилазнице са железничким пругама планирати ван нивоа.

6.1.3. Услови за прикључење на саобраћајну инфраструктуру

Грађевинским парцелама обезбедити колски прилаз, односно причључак на јавну саобраћајницу, у зависности од зоне, дефинисано у поглављу „II Правила грађења”, у тачки „4. Правила грађења по зонама у којима је предвиђена директна примена Плана“, уз сагласност управљача пута.

6.2. ВОДНА И КОМУНАЛНА ИНФРАСТРУКТУРА

6.2.1. Услови за уређење водне и комуналне инфраструктуре

Водни објекти за уређење водотока и за заштиту поплава, ерозије и бујица

Постојећи одбрамбени насипи дуж обала Тисе чине трајно решење заштите територије општине Сента од поплавних вода, тако да је у наредном периоду нужно постојеће делове система одржавати у пројектованим елементима, као и отклањати евентуална оштећења облога насипа од утицаја таласа и леда. Тренутно стање објеката на одбрамбеном систему од великих вода пружа поуздану сигурност за воде реке Тисе са учесталом појавом једном у 100 година. Овај систем за одбрану од поплава предпоставља и спровођење ефикасних мере на управљању и одржавању.

Водни објекти за заштиту од штетног дејства унутрашњих вода – одводњавање

Под унутрашњим водама на подручју, подразумевају се површинске воде настале од падавина и подземне воде. Ради одржавања оптималног режима на подручју, врши се одводњавање (евакуација) сувишних вода са изграђеним системима за одводњавање који се састоје од различитих хидротехничких објеката, као што су: канали, црпне станице, и др.



Водни објекти за коришћење вода

У складу са стратешким опредељењима, снабдевање водом највишег квалитета оствариће се развојем регионалног система водоснабдевања (у овом случају регионални систем горње Тисе), из којег ће се снабдевати становништво насеља општине Сента, као и само они технолошки процеси у којима је неопходна вода највишег квалитета. Овом систему, поред насеља општине Сента, припадају и насељена места у општинама Суботица, Кањижа, Нови Кнежевац, Чока, Ада, Кикинда и Нова Црња. Алтернативна решења везана су за довођење вода са веће удаљености. Да би се донеле кључне одлуке у ком правцу да се врши дугорочно планирање развоја водоснабдевања са аспекта обезбеђења квантитета и квалитета воде за пиће, неопходно је сагледати хидрогеолошке и хидродинамичке параметре на ужој и широј локацији, као и одређене параметре који карактеришу квалитет воде за пиће.

До тада, даљи развој водоснабдевања развијаће се у правцу који је сада у функцији, уз повећање броја црпних бушотина на постојећим или новим извориштима са изградњом појединачних уређаја за дотеривање квалитета воде по захтеваним критеријумима. Насеље Сента се водом, снабдева са изворишта воде за пиће, тзв. „Север-рит“, које се налази ван грађевинског подручја, северно од насеља, и ова локација се задржава. Започета је изградња новог водозахвата са уређајима и опремом за кондиционирање воде, тзв. „Југ-индустријска зона“, који уједно представља централни водозахват. Планира се проширење овог комплекса у блоку 50 у насељу Сента, а у плану је бушење 4 нова бунара за које су већ издвојене парцеле, као и изградња резервоара и црпне станице за поузданије водоснабдевање.

За оба изворишта је урађен „Елаборат о зонама санитарне заштите изворишта водовода „СЕВЕР“ и „ЈУГ“ – Сента“, а које су одређене сагласно критеријумима дефинисаним Правилником о начину одређивања и одржавања зона санитарне заштите изворишта водоснабдевања („Службени гласник РС“, бр. 92/08), а на основу података о условима који владају на изворишту (природни услови, режим експлоатације и зоне прихрањивања изворишта, карактер и потенцијална опасност од постојећих и хаваријских загађења, капацитета и технологије пречишћавања захваћене подземне воде).

Решења из овог Елабората су уграђена у овај План.

Зона непосредне заштите (зона I)



Зона I изворишта подземне воде формира се на простору изворишта непосредно око водозахватног објекта. Зона I изворишта подземне воде засађује се декоративним зеленилом и растињем које нема дубоки корен и може се користити као сенокос.

Зона I изворишта подземне воде, у којој не борави стално запослена особа, оградају се ради спречавања неконтролисаног приступа људи и животиња заштитном оградом, која не може бити ближа од 3,0 m од водозахватног објекта који окружује.

У зони I не могу се градити или употребљавати објекти и постројења, користити земљиште или вршити друге делатности, ако то угрожава здравствену исправност воде на изворишту, и то:

- 1) изградња или употреба објекта и постројења, коришћење земљишта или вршење друге делатности забрањене за ужу зону заштите (зону II);
- 2) постављање уређаја, складиштење опреме и обављање делатности који нису у функцији водоснабдевања;
- 3) кретање возила која су у функцији водоснабдевања ван за то припремљених саобраћајница, прилаз возилима на моторни погон која нису у функцији водоснабдевања, коришћење пловила на моторни погон, одржавање спортова на води и купање људи и животиња;
- 4) напајање стоке;
- 5) узгајање рибе ради комерцијалног изловљавања.

Ужа зона заштите (зона II)

У зони II не могу се градити или употребљавати објекти и постројења, користити земљиште или вршити друге делатности, ако то угрожава здравствену исправност воде на изворишту, и то:

- 1) изградња или употреба објекта и постројења, коришћење земљишта или вршење друге делатности забрањене за ширу зону заштите (зону III);
- 2) стамбена изградња;
- 3) употреба хемијског ђубрива, течног и чврстог стајњака;



- 4) употреба пестицида, хербицида и инсектицида;
- 5) узгајање, кретање и испаша стоке;
- 6) камповање, вашари и друга окупљања људи;
- 7) изградња и коришћење спортских објеката;
- 8) изградња и коришћење угоститељских и других објеката за смештај гостију;
- 9) продубљивање корита и вађење шљунка и песка;
- 10) формирање нових гробала и проширење капацитета постојећих.

Шира зона заштите (зона III)

У зони III не могу се градити или употребљавати објекти и постројења, користити земљиште или вршити друге делатности, ако то угрожава здравствену исправност воде на изворишту, и то:

- 1) трајно подземно и надземно складиштење опасних материја и материја које се не смеју директно или индиректно уносити у воде;
- 2) производња, превоз и манипулисање опасним материјама и материјама које се не смеју директно или индиректно уносити у воде;
- 3) комерцијално складиштење нафте и нафтних деривата;
- 4) испуштање отпадне воде и воде која је служила за расхлађивање индустријских постројења;
- 5) изградња саобраћајница без канала за одвод атмосферских вода;
- 6) експлоатација нафте, гаса, радиоактивних материја, угља и минералних сировина;
- 7) неконтролисано депоновање комуналног отпада, хаварисаних возила, старих гума и других материја и материјала из којих се могу ослободити загађујуће материје испирањем или цурењем;
- 8) неконтролисано крчење шума;
- 9) изградња и коришћење ваздушне луке;
- 10) површински и подповршински радови, минирање тла, продор у слој који застире подземну воду и одстрањивање слоја који застире водоносни слој, осим ако ти радови нису у функцији водоснабедања;
- 11) одржавање ауто и мото трка.



Ради рационализације коришћења висококвалитетне воде за пиће и заштите исте од непотребног расипања, потребно је на минималну меру свести губитке на водоводној мрежи. Постојећа водоводна мрежа у насељима се задржава са делимичном реконструкцијом на деоницама које не задовољавају планске потребе, па се тако планира реконструкција око 50 km цевовода, као и изградња појединих недостајућих деоница уличне мреже.

Код снабдевања индустријских капацитета, који продукују веће количине отпадних вода, увести обавезу рационализације потрошње увођењем процеса рецикулације, чиме ће се обезбедити вишеструка употреба захваћане воде, очување и заштита водних ресурса како од загађења, тако и од прекомерне експлоатације и исцрпљивања појединих издани.

Снабдевање технолошком водом је могуће из првог водоносног слоја (фреатска издан) уз сталну контролу воде пре и у току експлоатације или из водотокова.

Водни објекти за сакупљање, одвођење и пречишћавање отпадних вода и заштиту вода

Отпадне воде насеља Сента прикупљају се општим канализационим системом, чија је главна карактеристика да се све врсте отпадних вода које се формирају на сливном подручју прикупљају и одводе истим каналима и колекторима према изведеном постројењу за пречишћавање отпадних вода (ППОВ). Овакав начин прикупљања, одвођења и пречишћавања отпадних и атмосферских вода задржаће се и у наредном периоду, с обзиром на то да у добијеним условима од надлежног комуналног предузећа није исказана потреба за изградњом засебног система канализације атмосферских вода јер постојећа мрежа и технологија пречишћавања на ППОВ одговарају потребама насеља у овом тренутку. Мрежа је планирана до свих објеката и корисника простора на посматраном подручју, а траса канализационих водова се планира дуж новопланираних саобраћајница користећи расположиве просторе и падове терена. Подручје насеља је подељено на мања сливна подручја, а динамика реализације система одвијаће се у складу са могућностима и расположивим финансијским средствима.

Сабране воде се одводе заједничким колектором ка локацији постројења за пречишћавање отпадних вода. Постројење је у функцији од 2005. године и у овој етапи развоја система задовољава својим капацитетом, али је капацитет максимално искоришћен, тако да је у



наредном периоду потребно извршити проширење капацитета изградњом неопходних објеката, како је то пројектом и предвиђено.

Индустријске отпадне воде решаваће се, по потреби, посебним системима (компанија „Biospringer RS“ d.o.o. Senta пречишћавање отпадних вода врши на посебном пречистачу). Зависно од врсте и типа загађене воде вршиће се њихово претходно пречишћавање кроз предtretман, па ће се тек онда ићи на заједничко пречишћавање са санитарном и атмосферском отпадном водом.

Услови предtretмана индустријских отпадних вода треба да:

- заштите здравље особља које ради на одржавању канализационих система;
- заштите канализациони систем и објекте на њему;
- заштите процес пречишћавања отпадних вода на централном уређају;
- обезбеде одстрањивање из индустријских отпадних вода материје које се мало или никако не одстрањују на централном уређају за пречишћавање отпадних вода, а које могу угрозити захтевани квалитет вода реципијента.

6.2.2. Услови за изградњу водне и комуналне инфраструктуре

За планирање изградње објеката и извођења радова у зони водотока/канала поштовати следеће:

- *Дуж обала водотока/канала, обострано планирати стално проходну и стабилну радно-инспекциону стазу ширине минимум 5 m у грађевинском подручју и 10 m у ванграђевинском подручју за пролаз и рад механизације која одржава водоток/канал;* У овом појасу није дозвољена изградња објеката, садња дрвећа, орање и копање земље, и обављање других радњи којима се ремети функција или угрожава стабилност водотока, и предузимање радњи којим се омета редовно одржавање водотока/канала;
- *У случају да се планира постављање инфраструктуре на водном земљишту, у експропријационом појасу водотока/канала, по траси која је паралелна са каналом, инсталацију планирати по линији експропријације водотока/канала, односно на минималном одстојању од ње (до 1 m), тако да међусобно, управно растојање између трасе инсталације и ивице обале канала буде минимум 5 m у грађевинском подручју и 10 метара у ванграђевинском подручју;*
- *Подземна инфраструктура мора бити укопана минимум 1 m испод нивоа терена и димензионисана на оптерећења грађевинске механизације којом се одржава водни објекат, а која саобраћа приобалним делом. Кота терена је кота обале у зони радно инспекционе стазе;*
- *Сва евентуална укрштања инсталације са водотоком/каналом планирати под углом од 90°;*



- **Укритања инсталација са каналском мрежом планирати њиховим постављањем у заштитној цеви испод дна водотока/канала, тако да горња ивица заштите буде минимум 1 m испод пројектованог дна водотока/канала. Минималну дужину заштитне цеви планирати колико је ширина водотока/канала у нивоу терена;**
- **Подземно укритање инсталација са каналском мрежом у близини пропуста или моста планирати на удаљености минимум 5 m од пропуста или моста;**
- **У случају да се постављање инсталације планира њеним постављањем уз конструкцију пропуста или моста, услов је да доња ивица заштитне цеви не сме залазити у светли отвор пропуста или моста (не сме бити испод доње ивице конструкције пропуста или моста);**
- **Обавеза инвеститора је да, у случају реконструкције пропуста или моста, о свом трошку изврши измештање и поновно враћање инсталације на конструкцију пропуста или моста;**
- **Укритање инсталације могуће је планирати и у склопу пропуста уколико је надслој земље изнад пропуста довољне дебљине, али тако да заштитна цев инсталације буде минимум 0,1 m изнад горње ивице пропуста;**
- **Предвидети прописно обележавање инсталације на водном земљишту;**
- **Саобраћајне површине се планирају изван зоне експропријације водотока/канала. Уколико је потребна саобраћајна комуникација - повезивање леве и десне обале водотока/канала планирати је уз изградњу пропуста или моста. Техничко решење пропуста или моста мора обезбедити постојећи водни режим и одржавати стабилност дна и косина водотока/канала;**
- У канале и водотоке, могу се упуштати атмосферске и друге потпуно пречишћене воде уз услов да се претходно изврши хидролошко-хидрауличка анализа којом се доказује да ли и под којим условима постојећи водотоци могу да приме додатну количину атмосферских вода, тако да се не наруши пројектовани водни режим у систему одводњавања и да не дође до преливања из водотока по околном терену;
- На месту улива атмосферских вода и других потпуно пречишћених вода у водоток планирати уливну грађевину која својим габаритом не залази у протицајни профил водотока и не нарушава стабилност обале. Испред улива отпадних вода у водоток планирати изградњу таложника и решетки ради отклањања нечистоћа;
- **Изливну грађевину пројектовати као армирано-бетонски објекат, тако да својим габаритима не залази у протицајни профил водотока/канала – пријемника и не нарушава стабилност обала водотока/канала;**
- **На месту излива воде обложити корито водотока/канала (косине и дно) у потребној дужини узводно и низводно од излива облогом од камена или бетонских елемената;**
- Уређење мелиоративних канала биће дефинисано израдом одговарајуће техничке документације и према мишљењу Јавног водопривредног предузећа „Воде Војводине“- Нови Сад и условима надлежног органа.

За планирање и изградњу објеката и извођење радова у зони насипа I одбрамбене линије уважити следеће услове:

- Законом о водама, члан 16, дефинисан је заштитни појас насипа и његова ширина: саставним делом насипа за одбрану од поплава сматра се заштитни појас са шумом и заштитним зеленилом (заштитне шуме) у инундационом подручју, у ширини 50 m



поред насипа, одводни канали паралелни насипу у брањеном подручју, на удаљености од 10 m до 50 m од ножице насипа (зависно од карактеристика водотока и објекта), као и сервисни путеви у брањеном подручју за спровођење одбране од поплава;

- У циљу очувања и одржавања стабилности и функционалности насипа као одбрамбеног објекта од високих вода, обезбеђења пролаза великих вода и спровођења одбране од поплава, није дозвољена изградња објеката нити извођење радова којима би се задирало у тело насипа, копање бунара, ровова и канала поред насипа у појасу ширине најмање 10,0 m од небрањене ножице насипа према водотоку и 50,0 m према брањеном подручју; Уз небрањену и брањену ножицу насипа, неопходно је обезбедити појас ширине најмање 10,0 m за пролаз и рад механизације којом се одржава насип. У брањеном подручју, у зони од 10,0 m до 30,0 m, дозвољено је партерно уређење терена, од 30,0 m до 50,0 m дозвољена је изградња објеката инфраструктуре и објеката фундираних на максималну дубину до 1,0 m.

За планирање извођења објеката и радова у зони одбрамбене линије, са брањене стране поштовати следеће:

- У појасу ширине 10 m од брањене ножице насипа оставити слободан простор за радно-инспекциону стазу и пролаз возила и механизације службе одбране од поплава и спровођења одбране од поплава. У том појасу није дозвољено планирати изградњу никаквих ни подземних ни надземних објеката, нити постављање ограда и слично;
- У појасу од 10 m до 30 m од брањене ножице насипа могу се планирати приступни путеви, паркинг простори и слични објекти нискоградње. Није дозвољено планирати изградњу надземних објеката, постављање ограда, копање бунара, канала и сл., нити планирати радове који би штетно утицали на насип прве одбрамбене линије и који би умањили његову сигурност са гледишта водопривреде;
- У појасу од 30 m до 50 m од брањене ножице насипа могућа је изградња, адаптација, доградња и реконструкција објеката плитко фундираних (дубине фундирања максимално 1 m од постојеће коте терена). Није дозвољено планирати изградњу сутерена (подрума). У овом појасу може се планирати постављање цевовода, каблова и друге подземне инфраструктуре (дубине рова максимално до 1 m од постојеће коте терена);
- На растојању већем од 50 m од брањене ножице насипа могу се градити објекти, копати бунари, ровови, канали и др.

За планирање извођења објеката и радова у зони одбрамбене линије, са небрањене стране поштовати следеће:

- У појасу ширине 10 m од небрањене ножице насипа оставити слободан простор за радно-инспекциону стазу и пролаз возила и механизације службе одбране од поплава и спровођења одбране од поплава;
- Није дозвољено планирати изградњу објеката који предвиђају укопавање у тело насипа, тј. нису дозвољени никакви објекти и радови којима би се могла довести у питање општа стабилност и функционалност насипа као заштитног објекта од високих вода;
- На високом обалном терену водотока, тамо где нема насипа, ширина радно инспекционих стаза је такође 10 метара и на њима није дозвољено планирати



изградњу објеката, јер су оне предвиђене за пролаз тешке грађевинске механизације која ради на одржавању водних објеката;

- У инундационом појасу насипа на удаљености од 10 до 50 метара од ножице насипа, у којем постоји или је планиран заштитни појас са шумом и заштитним зеленилом, није дозвољено планирати изградњу никаквих надземних и подземних објеката и овај појас је саставни део одбрамбене линије.

Укрштање са заштитним објектом – насипом прве одбрамбене линије:

- По круни и косини насипа планирати полагање линијског објекта без укопавања у тело насипа. Максимално дозвољено укопавање је до 25 cm-30 cm, одн. у хумусном слоју. Доњу ивицу заштите линијског објекта поставити најмање 20 cm изнад коте 1% меродавне рачунске велике воде (податак из РХМЗ-а);
- Ради спречавања процурења, предвидети постављање противфилтрационе завесе у осовини и на обема ивицама круне насипа, димензионисане на основу прорачуна. Планирати сталну проходност и одржавање насипа преко проходних земљаних насипа, по круни и косинама, као заштиту инсталације. Постављање проходних земљаних насипа планирати управно на инсталацију у нагибу 1:10 (1:15), а место укрштања инсталације са насипом, у зони надвишења, као и 5,0 m испред и иза, планирати осигурање круне насипа тврдом подлогом. Трасу линијског објекта планирати што ближе углу од 90° у односу на осовину насипа.

За изградњу система водоснабдевања поштовати следеће:

- Снабдевање водом становништва и индустрије обезбедити из локалних водозахвата. Дугорочно посматрано, трајно решење водоснабдевања представља изградња регионалног система Горње Тисе;
- Око постојећих и планираних изворишта подземних вода дефинисати зоне санитарне заштите изворишта према Закону о водама;
- Извршити изградњу неопходних објеката на мрежи (резервоари, црпне станице и др.), како би се комплетирао цео систем, а тиме и обезбедили потребни капацитети;
- Извршити реконструкцију постојеће водоводне мреже ради постизања квалитетнијег водоснабдевања и у циљу смањења губитака;
- Снабдевање индустрије водом нижег квалитета обезбедити захватањем из речних система или из подземља захватњем прве издани. Висококвалитетну воду могу користити само индустрије које по природи технолошког процеса захтевају квалитетну воду (прехранбена индустрија);
- Код снабдевања индустријских капацитета, који продукују веће количине отпадних вода, увести обавезу рационализације потрошње увођењем процеса рецикулације;
- Трасу водоводне мреже у насељу полагати између две регулационе линије у уличном фронту, по могућности у зелени појас. Трасу полагати са једне стране улице или обострано зависно од ширине уличног фронта;
- Трасе регионалних система полагати уз главне путне правце, а према усвојеним пројектним решењима;



- Пролазак испод саобраћајница и укрштање са осталим уличним инсталацијама обезбедити челичном заштитном цеви, односно према рангу пута и условима путне привреде;
- Дубина укопавања не би смела да је плића од 1,0 m - 1,2 m од нивелете терена, због зоне мржњења и саобраћајног оптерећења;
- Сви радови на пројектовању и изградњи водоводног система морају се извести у складу са Законом о водама и уз сагласност надлежних органа;
- За снабдевање водом за пиће једног домаћинства могуће је бушење бунара на парцели корисника у складу са водним условима, а у складу са чланом 115 Закона о водама.

За изградњу канализационог система поштовати следеће:

- Трасу канализације полагати између две регулационе линије у уличном фронту, по могућности у зелени појас (трасу полагати са једне стране улице или обострано зависно од ширине уличног фронта);
- Трасе ровова за полагање цевовода канализације се постављају тако да задовољи прописана одстојања у односу на друге инсталације и објекте инфраструктуре. Минимално растојање од других инсталација је 1,0 m, изузетак се врши у зонама где није могуће испуњење услова али тако да не сме угрожавати стабилност осталих објеката;
- Није дозвољено полагање инсталација канализације испод објеката високоградње. Минимално одстојање од темеља објеката износи 1,0 m, али тако да не угрожава стабилност објеката.
- Минимална дубина изнад канализационих цеви износи 1,5 m мерено од горње ивице цеви (уз испуњење услова прикључења индивидуалних објеката), а на месту прикључка новопланираног на постојећи цевовод дубину прикључка свести на дубину постојећег цевовода;
- На проласку цевовода испод пута предвидети заштитне цеви на дужини већој од ширине пута за мин. 1,0 m са сваке стране;
- На траси предвидети изградњу довољног броја ревизионих шахтова на прописаном растојању од 160-200DN, макс. 45m;
- Приликом реализације канализације придржавати се техничких прописа за пројектовање, извођење и одржавање мреже;
- По завршеним радовима на монтажи и испитивању мреже треба извршити катастарско снимање изграђене мреже. Добијене податке унети у катастарске планове подземних инсталација у РГЗ Сента;
- Све асфалтиране и зелене површине вратити у првобитно стање након завршених радова.
- Одвођење отпадних вода врши се прикључком објекта на канализациону мрежу или путем септичких јама.
- Прикључак на канализациони систем почиње од споја са мрежом, а завршава се у ревизионом шахту;
- Септичка јама мора бити изграђена од водонепропусног материјала и одржавана тако да се отпадне воде не изливају око ње, а посебно не на земљиште суседних објеката или на јавне површине. Није дозвољена изградња на јавним површинама;
- Извршити предтретман отпадне воде индустрије до нивоа квалитета који задовољава санитарно-техничке услове за испуштање у јавну канализацију, па тек онда их упустити



- у насељску канализациону мрежу;
- Минимални пречник уличних канализационих колектора не сме бити мањи од 200 mm; Ø
 - Минималне падове колектора одредити у односу на усвојене пречнике, према важећим прописима и стандардима;
 - Црпне станице фекалне канализације радити као шахтне и лоцирати их у зеленој површини са прилазом за сервисно возило;
 - Пре упуштања у реципијент, отпадне воде пречистити на насељском постројењу за пречишћавање отпадних вода (ППОВ) до степена који пропише надлежно водопривредно предузеће;
 - Атмосферску канализацију градити делимично као зацевљену, положену уз уличне саобраћајнице, а делимично као отворену, у зависности од техно-економске анализе;
 - Атмосферске воде пре упуштања у реципијент очистити од механичких нечистоћа на таложнику, односно сепаратору уља и масти;
 - Одвођење атмосферских вода из индустријских зона и комплекса вршити искључиво преко сепаратора уља и масти;
 - Све колске прилазе и укрштања са саобраћајницама обавезно зацевити према важећим прописима и стандардима;
 - Минималне падове цевовода усвојити као реципрочне вредности пречника цевовода (1/D), према препоруци из литературе. Тако усвојени падови углавном обезбеђују довољне минималне брзине за коректан транспорт каналског садржаја;
 - Дубине укопавања свакако зависе од узводне канализационе мреже, услова укрштаја са осталом подземном инфраструктуром, као и концепције самог система за одвођење. Дефинисање максималних дубина мора бити резултат техно-економске анализе услова ископа и евентуалне изградње црпне станице;
 - Минимална почетна дубина укопавања зависи од висинског положаја и удаљености објекта које се прикључују на уличну мрежу. Уобичајено да почетна дубина укопавања примарне мреже износи 1,6 m чиме би се омогућило гравитационо прикључење и свих корисника и укрштање са постојећим инсталацијама. Уколико теренски услови дозвољавају и мање дубине укопавања минимална дубина мора бити довољна да се цевовод у зимским условима обезбеди од смрзавања, што износи 0,8 m, односно 1 m испод коловоза;
 - Максималне дубине укопавања зависе од теренских услова и технологије грађења, али не би требало да прелазе 6 m -7 m јер се тиме омогућује ископ у отвореном рову. У случају високих подземних вода не би требало ићи дубље од 4 m;
 - На местима укрштаја канализационих цевовода са водоводним, канализациони се морају поставити испод водоводних, на одговарајућем размаку, евентуално и уз одговарајућу заштиту водоводних.

Уважавати следеће услове за заштиту вода:

- ***Атмосферске воде чији квалитет одговара II класи воде могу се без пречишћавања одвести у насељску канализацију, околне површине, ригол и др. путем уређених испуста који су осигурани од ерозије. Испред улива атмосферских вода у реципијент, планирати изградњу таложника и решетки ради отклањања нечистоћа;***



- *За атмосферске воде са зауљених и задрљаних површина (бензинска пумпа и сл.) планирати одговарајући предтретман (сепаратор уља, таложник) пре испуста у јавну канализациону мрежу. Квалитет ефлуента мора обезбедити одржавање минимално доброг еколошког статуса воде у реципијенту;*
- *Сви објекти за сакупљање и третман атмосферских и отпадних вода морају бити водонепропусни и заштићени од продирања у подземне издани и хаваријског изливања;*
- *Испуштање санитарно-фекалних отпадних вода и технолошких отпадних вода планирати у градску (насељску) канализациону мрежу, а потом одвести на централни ППОВ. Услове и сагласност за прикључење прибавити од надлежног ЈКП-а;*
- *У складу са концепцијским решењем на општинском нивоу, велики индустријски загађивачи морају решавати и пречишћавати своје отпадне воде одвојено. Зависно од потреба, код загађивача планирати изградњу уређаја за предтретман технолошких отпадних вода, тако да њихов квалитет задовољава санитарно-техничке услове за испуштање у јавну канализацију, пре пречишћавања на ППОВ-у, тако да се не ремети рад пречистача, а у складу са Уредбом о граничним вредностима емисије загађујућих материја у воде и роковима за њихово достизање, Прилог 2, Глава III, Табела 1 („Службени гласник РС“, број 67/11, 48/12 и 1/16). Садржај штетних и опасних материја ускладити са Уредбом о граничним вредностима приоритетних и приоритетних хазардних супстанци које загађују површинске воде и роковима за њихово достизање („Службени гласник РС“, број 24/14);*
- *Квалитет отпадне воде која се испушта у реципијент мора најмање испунити граничне вредности емисије за постројење са секундарним пречишћавањем у складу са Уредбом о граничним вредностима емисије загађујућих материја у воде и роковима за њихово достизање, Прилог 2, Глава III, Табела 2, 3 („Службени гласник РС“, бр. 67/11, 48/12 и 1/16), а да се при том обезбеди одржавање еколошког статуса реципијента у складу са параметрима прописаним Уредбом о граничним вредностима загађујућих материја у површинским и подземним водама и седименту и роковима за њихово достизање („Службени гласник РС“, број 50/12);*
- *Уважити и све друге услове за сакупљање, канализацију и диспозицију отпадних вода које пропише надлежно јавно комунално предузеће.*
- *Забрањено је у површинске и подземне воде уношење опасних и штетних материја које могу угрозе квалитет (еколошки и хемијски статус), тј. узроковати физичку, хемијску, биолошку или бактериолошку промену вода у складу са чланом 97 и 133, став 1, тачка 9 Закона о водама („Службени гласник РС“, бр. 30/10, 93/12, 101/16 и 95/18).*
- *Забрањено је у водотоке испуштати било какве воде, осим условно чистих атмосферских. Уколико се планира испуштање осталих отпадних вода у водотоке, морају се обавезно комплетно пречистити (предтретман, примарно, секундарно или терцијарно), тако да задовољавају прописане граничне вредности Уредбом о граничним вредностима емисије загађујућих материја у воде и роковима за њихово достизање („Службени гласник РС“, бр. 67/11, 48/12 и 1/16) и прописане вредности квалитета ефлуента како се не би нарушило одржавање квалитета воде реципијента (II класе воде) у складу са Уредбом о граничним вредностима емисије*



загађујућих материја у површинским и подземним водама и седименту и роковима за њихово достизање („Службени гласник РС“, број 50/12);

- *Забрањено је у подземне воде уношење загађујућих материја уколико таква активност може довести до погоршања стања, односно до погоршања постојећег хемијског статуса подземне воде. Забране и ограничења испуштања загађујућих материја у подземне воде дефинисане су чланом 8 и листом I и II Уредбе о граничним вредностима загађујућих материја у површинским и подземним водама и седименту и роковима за њихово достизање („Службени гласник РС“, број 50/12).*

6.2.3. Услови за прикључење на водну и комуналну инфраструктуру

За прикључење објеката на водну и комуналну инфраструктуру поштовати следеће:

- Свака грађевинска парцела са изграђеним објектом мора имати засебан прикључак;
- Снабдевање водом из јавног водовода врши се прикључком објекта на јавни водовод. Прикључак на јавни водовод врши искључиво надлежно ЈКП. Прикључак на јавни водовод почиње од споја са водоводном мрежом, а завршава се у склоништу за водомер, закључно са мерним уређајем. Пречник водоводног прикључка са величином и типом водомера одређује ЈКП, а у складу са техничким нормативима, важећом Одлуком о водоводу и Правилником ЈКП-а;
- Код изградње пословних објеката површине преко 150 m² код којих је потребна изградња само унутрашње хидрантске мреже (према важећем правилнику и условима противпожарне полиције) израђује се прикључак пречника DN 63 mm, са монтажом водомера DN 50 mm;
- Код изградње пословних објеката код којих је неопходна спољашња хидрантска мрежа врши се прикључење објеката пречником макс. DN 110 mm, са монтажом водомера DN 100 mm.
- Прикључење главног објекта на канализациону мрежу извести према условима надлежног комуналног предузећа. До изградње јавне канализације, санитарно-фекалне отпадне воде се могу упуштати у водонепропусне септичке јаме без упијајућег бунара, уз одговарајући предтретман, на мин. 3,0 m од свих објеката и границе парцеле, које ће се периодично празнити ангажовањем надлежног комуналног предузећа;
- Условно чисте атмосферске воде са кровова објеката могу се без пречишћавања упуштати у отворену каналску мрежу или на зелене површине унутар парцеле. Отпадне воде настале као резултат технолошког процеса, пре упуштања у насељски канализациони систем обавезно пречистити путем примарног пречишћавања унутар самог комплекса. Све зауљене воде пре упуштања у атмосферску канализацију пречистити на сепаратору уља и брзоталоживих примеса.



6.3. ЕЛЕКТРОЕНЕРГЕТСКА ИНФРАСТРУКТУРА

6.3.1. Услови за уређење електроенергетске инфраструктуре

Напајање насеља ће се вршити са 20 kV напонског нивоа, из трансформаторских станица 110/20 kV „Сента 1“ и 110/20 kV „Сента 2“ преко дистрибутивних трафостаница, које могу бити монтажано-бетонске, зидане, компактне или стубне и 20 kV мреже.

У насељу постоји изграђена електроенергетска мрежа, која ће се у наредном периоду развијати према потребама развоја конзума. Изградњом нових трафостаница 20/0,4 kV напонског преноса и реконструкцијом постојећих обезбедиће се довољно капацитета за све потрошаче.

Планирана електроенергетска мрежа ће бити углавном надземна на бетонским и гвоздено-решеткастим стубовима, а по потреби се може градити и подземно. У зони центра насеља, у деловима насеља где је планирано вишепородично становање и спортско-рекреативне површине мрежа ће се каблирати, а трасе каблова планирају се обострано дуж улица.

Планирана нисконапонска мрежа може бити изграђена продужавањем постојеће мреже, у складу са потребама и на местима где постоје потребни технички и електроенергетски услови или изградњом нове нисконапонске мреже (надземне или подземне) на местима где не постоји постојећа мрежа.

Надземна нисконапонска мрежа ће бити формирана монтирањем нисконапонских проводника самоносивог кабловског снопа (или проводника типа Al/Ѕе) на претходно постављеним типским стубовима нисконапонске мреже или мешовитог вода.

Овај тип нисконапонске мреже градити на јавним површинама у путним појасевима саобраћајних коридора.

Подземна нисконапонска мрежа ће бити формирана изградњом подземних нисконапонских водова који ће међусобно повезивати систем кабловских прикључних кутија са припадајућим дистрибутивним трансформаторским станицама. Систем кабловских прикључних кутија ће бити грађен комбиновано, постављањем ових кутија на слободностојећа армирано-бетонска постоља на јавним површинама у путним појасевима саобраћајних коридора или њиховом уградњом на делове спољашњих фасада (или



зиданих ограда) објеката купаца, уколико се ови грађевински елементи буду градили на регулационим линијама парцела.

У случају да се постојећа нисконапонска мрежа мора продужити, потребно је постојећу надземну мрежу продужавати одговарајућом надземном мрежом, а подземну мрежу продужавати одговарајућом подземном мрежом.

Изградњу нове нисконапонске мреже и подземних нисконапонских водова, мора пратити и изградња одговарајућих дистрибутивних трансформаторских станица и пратеће средњенапонске мреже.

Поправљање квалитета испоруке и напонских прилика у мрежи решаваће се локално, по потреби, изградњом нових средњенапонских и нисконапонских објеката. Градиће се углавном монтажно-бетонске, компактне, стубне, зидане и узидане трафостанице. Највећи број трафостаница градиће се у подручјима где је планирано становање.

Тип трансформаторске станице (стубна, монтажно - бетонска, компактна, зидана или узидана) који ће бити одабран за изградњу, зависиће од типа средњенапонске мреже на коју ће се нова трансформаторска станица прикључити.

Мрежа јавног осветљења ће се каблирати у деловима насеља где је електроенергетска мрежа каблирана, а у деловима насеља где је електроенергетска мрежа надземна, светиљке за јавно осветљење ће се постављати по стубовима електроенергетске мреже.

Мрежу јавног осветљења реконструисати, тј. градити нову, у складу са новим технологијама развоја расветних тела и захтевима енергетске ефикасности.

У наредном периоду потребно је део електричне енергије произведен из конвенционалних извора супституисати енергијом из неконвенционалних - извора обновљиве енергије.

У циљу рационалне употребе квалитетних енергената и повећања енергетске ефикасности потребно је применити мере енергетске ефикасности, како у производним објектима, дистрибутивној мрежи, тако и при коришћењу електричне енергије у секторима потрошње, тј. крајњих корисника енергетских услуга. Према Плану развоја преносног



система за период од 2020. године до 2029. године и Плану инвестиција, планирана је изградња далековода 110 kV ТС Ада-ТС Кикинда 2. Овај пројекат ће подразумевати и измештање дела 110 далековода бр. 1103/2 ТС Ада - ТС Сента 2 због новог далековода. Овим водом се решава и питање двостраног напајања ТС Ада-ТС Сента 2, преко преносне мреже напонског нивоа 110 kV.

6.3.2. Услови за изградњу електроенергетске инфраструктуре

Електроенергетска мрежа у насељу ће бити надземна, грађена на бетонским и гвоздено решеткастим стубовима, а по потреби се може градити и подземно, у складу са условима надлежног оператора дистрибутивног система електричне енергије.

Услови за изградњу надземне и подземне електроенергетске мреже

- Електроенергетску мрежу градити у складу са Правилником о техничким нормативима за изградњу надземних електроенергетских водова називног напона 1 kV до 400 kV („Службени лист СФРЈ“, број 65/88 и „Службени лист СРЈ“, број 18/92);
- стубове надземног вода градити као слободностојеће;
- стубове поставити ван колских прилаза објектима, на мин. 0,5 m од саобраћајница;
- висина најнижег проводника не сме бити мања од 6,0 m;
- сигурносна удаљеност 20 kV вода од неприступачних делова објекта треба да буде мин. 3,0 m, а сигурносна удаљеност од приступачних делова објекта треба да буде 4,0 m;
- подземну електроенергетску мрежу полагати на дубини од најмање 0,8 - 1,0 m;
- у коридорима државних путева каблови који се граде паралелно са државним путем, морају бити постављени минимално 3,0 m од крајње тачке попречног профила пута-ножице насипа трупа пута, или спољне ивице путног канала за одводњавање;
- укрштање са путем извести искључиво механичким подбушивањем испод трупа пута, управно на предметни пут у прописаној заштитној цеви;
- заштитна цев мора бити постављена на целој дужини између крајњих тачака попречног профила пута, увећана за по 3,0 m са сваке стране;
- минимална дубина постављања каблова и заштитних цеви (при укрштању са државним путем) износи 1,35-1,50 m мерено од најниже горње коте коловоза до горње коте заштитне цеви;
- минимална дубина предметних инсталација и заштитних цеви испод путног канала за одводњавање (постојећег или планираног) од коте дна канала до горње коте заштитне цеви износи 1,0-1,2 m;
- укрштање планираних инсталација удаљити од укрштања постојећих инсталација на мин. 10,0 m;
- није дозвољено паралелно вођење цеви водовода и канализације испод или изнад енергетских каблова;



- хоризонтални размак цеви водовода и канализације од енергетског кабла треба да износи најмање 0,5 m за каблове 35 kV, односно најмање 0,4 m за остале каблове;
- при укрштању цеви водовода и канализације могу да буду положени испод или изнад енергетског кабла на вертикалном растојању од најмање 0,4 m за каблове 35 kV, односно најмање 0,3 m за остале каблове;
- уколико не могу да се постигну сигурносни размаци на тим местима енергетски кабл се провлачи кроз заштитну цев, али и тада размаци не смеју да буду мањи од 0,3 m;
- на местима укрштања поставити одговарајуће ознаке;
- није дозвољено паралелно вођење гасовода испод или изнад енергетског кабла;
- хоризонтални размак и вертикално растојање при паралелном вођењу и укрштању гасовода од енергетског кабла треба да износи најмање 0,8 m у насељеном месту;
- при укрштању се цев гасовода полаже испод енергетског кабла;
- вертикално растојање при укрштању и хоризонтални размак при паралелном вођењу може да буде најмање 0,3 m, ако се кабл постави у заштитну ПВЦ цев дужине најмање 2 m, са обе стране места укрштања, или целом дужином паралелног вођења;
- на местима укрштања поставити одговарајуће ознаке;
- надземни делови гасовода морају бити удаљени од стубова далековода СН (средњенапонских) и НН (нисконапонских) водова за најмање висину стубова увећану за 3 m;
- приликом грађења гасовода потребно је радни појас формирати тако да тешка возила не прелазе преко енергетског кабла на местима где исти није заштићен;
- хоризонтални размак енергетског кабла од других енергетских каблова, у које спадају каблови јавне расвете и семафорска инсталација, треба да износи најмање 0,5 m;
- при укрштању енергетских каблова, кабл вишег напонског нивоа се полаже испод кабла нижег напонског нивоа, уз поштовање потребне дубине свих каблова, на вертикалном растојању од најмање 0,4 m;
- на местима укрштања поставити одговарајуће ознаке;
- у случају недовољне ширине коридора, међусобни размак енергетских каблова у истом рову одређује се на основу струјног оптерећења и не сме да буде мањи од 0,07 m при паралелном вођењу, односно 0,2 m при укрштању. Обезбедити да се у рову каблови међусобно не додирују, између каблова се целом дужином трасе поставља низ опека монтираних насатице на међусобном размаку од 1 m;
- хоризонтални размак електронског комуникационог кабла од енергетског кабла треба да износи најмање 0,5 m за каблове до 20 kV и 1 m за каблове 35 kV;
- при укрштању електронски комуникациони кабл се полаже изнад енергетског кабла на вертикалном растојању од најмање 0,5 m;
- ако је енергетски кабл постављен у заштитну електропроводљиву цев (целом дужином паралелног вођења или најмање 3,0 m са обе стране места укрштања), а електронски комуникациони кабл постављен у електронепроводљиву цев, растојање мора да буде најмање 0,3 m;
- угао укрштања треба да је што ближи 90°, а најмање 30°;
- ако је угао укрштања мањи, енергетски кабл се поставља у челичну цев;
- на местима укрштања поставити одговарајуће ознаке;
- удаљење оптичког кабла у односу на енергетски кабл је условљено једино сигурносним размаком због обављања радова;



- забрањује се постављање шахова електронских комуникационих каблова на трасу енергетског кабла (пролаз енергетског кабла кроз шахт);
- енергетски кабл поставити мин. 1,0 m од коловоза;
- при укрштању са путем угао укрштања треба да је што ближи 90°, а најмање 30°;
- на местима укрштања и крајевима цеви поставити одговарајуће ознаке;
- у еколошким коридорима далеководе изоловати и обележити тако да се на минимум сведе могућност електрокуције (страдање услед удара струје) и колизије (механичког удара у жице) летећих организама. Носаче изолатора изоловати пластичним навлакама, изолаторе поставити на носаче у положају на доле, а жице обележити на упадљив начин.

Услови за изградњу трафостаница 20/0,4kV

- Дистрибутивне трансформаторске станице за 20/0,4 kV напонски пренос у уличном коридору градити као монтажно-бетонске, компактне или стубне, а на осталим површинама типа стубне, монтажно-бетонске, компактне, зидане или узидане, у складу са важећим законским прописима и техничким условима надлежног оператора дистрибутивног система електричне енергије;
- мин. удаљеност трансформаторске станице од осталих објеката мора бити 3,0 m;
- монтажно-бетонске и компактне трансформаторске станице ће се градити као слободностојећи објекти, а могуће је изградити једноструке (са једним трансформатором називне снаге до 630 kVA и могућношћу прикључења до 8 нисконапонских извода) и двоструке (са два трансформатора називне снаге до 630 kVA и могућношћу прикључења до 16 нисконапонских извода);
- за изградњу оваквих објеката потребно је обезбедити слободан простор правоугаоног облика минималних димензија 5,8 x 6,3 m за изградњу једноструке, а 7,1 x 6,3 m за изградњу двоструке монтажно-бетонске трансформаторске станице, са колским приступом са једне дужице и једне краће стране;
- за стубне трансформаторске станице предвидети простор правоугаоног облика минималних димензија 4,2 x 2,75 m за постављање стуба за трансформаторску станицу;
- поред објекта трансформаторске станице на јавним површинама обавезно предвидети слободан простор за изградњу слободностојећег ормана мерног места за регистровање утрошене електричне енергије јавног осветљења;
- напајање трансформаторске станице извести двострано, кабловски са места прикључења, по условима надлежног оператора дистрибутивног система електричне енергије.

Услови за изградњу јавног осветљења

- Светилке за осветљење саобраћајница поставити на стубове поред саобраћајница и пешачких стаза у деловима где је електроенергетска мрежа грађена подземно и на



стубове електроенергетске мреже у деловима насеља где је електроенергетска грађена надземно;

- користити расветна тела у складу са новим технологијама развоја;
- у еколошким коридорима избегавати директно осветљење обале и применити одговарајућа техничка решења заштите природних и блиско природних делова коридора од утицаја светлости, применом одговарајућих планских техничких решења (смањења висина светлосних тела, усмереност светлосних снопова према саобраћајницама и објектима, примена посебног светлосног спектра на осетљивим локацијама, ограничавање трајања осветљења на прву половину ноћи и сл.). Применити засторе којима се спречава расипање светлости према небу, односно према осетљивим подручјима еколошке мреже;
- у заштитном појасу еколошког коридора Тисе, у појасу од 200 m од еколошког коридора/станишта морају се применити мере заштите коридора/станишта од утицаја светлости;
- у појасу од 50 m од еколошког коридора Тисе, осветљење поставити на мин. 20 m од обале, уз примену мера заштите од утицаја светлости.

Услови за реконструкцију надземне електроенергетске мреже и објеката трансформаторских станица

Реконструкција надземних водова свих напонских нивоа и објеката трансформаторских станица вршиће се на основу овог Плана и услова надлежних оператора преносног и дистрибутивног система електричне енергије, а подразумева замену стубова, проводника или уређаја и опреме за уземљење и заштиту, као и трансформацију напона, поштујући постојећу трасу вода и локацију трансформаторских станица.

Зона заштите електроенергетских објеката

- У заштитном појасу, испод, изнад или поред електроенергетског објекта, супротно закону, техничким и другим прописима не могу се градити објекти, изводити други радови, нити засађивати дрвеће и друго растиње.
- Оператор преносног, односно дистрибутивног система надлежан за енергетски објекат, дужан је да о свом трошку редовно уклања дрвеће или гране и друго растиње које угрожава рад енергетског објекта.
- Власници и носиоци права на непокретностима које се налазе у заштитном појасу, испод или поред енергетског објекта не могу предузимати радове или друге радње којима се онемогућава или угрожава рад енергетског објекта без претходне сагласности енергетског субјекта који је власник, односно корисник енергетског објекта.
- Заштитни појас за надземне електроенергетске водове, са обе стране вода од крајње фазног проводника дефинисан је Законом о енергетици и износи:
 - 1) за напонски ниво од 1 kV до 35 kV:



- за голе проводнике 10 m,
 - за слабо изоловане проводнике 4 m,
 - за самонесеће кабловске снопове 1 m.
- 2) за напонски ниво 110 kV, 25 m;
- Заштитни појас за подземне водове (каблове), од ивице армирано–бетонског канала износи:
- 1) за напонски ниво од 1 kV до 35 kV, укључујући и 35 kV, 1 m.
- Заштитни појас за трансформаторске станице на отвореном износи:
- 1) за напонски ниво од 1 kV до 35 kV, 10 m.

Свака градња испод, или у близини надземних електроенергетских водова називног напона од 1 kV до 400 kV условљена је: Законом о енергетици („Службени гласник РС“, број 145/14), Законом о планирању и изградњи („Службени гласник РС“, бр. 2/09, 81/09-испр., 64/10-одлука УС, 24/11, 121/12, 42/13-одлука УС, 50/13-одлука УС и 98/13-одлука УС, 132/14, 145/14, 83/18, 31/19 и 37/19-др. закон и 9/20), Правилником о техничким нормативима за изградњу надземних електроенергетских водова називног напона од 1 kV до 400 kV („Службени лист СФРЈ“, број 65/88 и „Службени лист СРЈ“, број 18/92), Правилником о техничким нормативима за електроенергетска постројења називног напона изнад 1000 V („Службени лист СФРЈ“, број 4/74), Правилником о техничким нормативима за уземљења електроенергетских постројења називног напона изнад 1000 V („Службени лист СРЈ“, број 61/95), Законом о заштити од нејонизујућих зрачења („Службени гласник РС“, број 36/09) са припадајућим правилницима, од којих се посебно издваја: Правилник о границама излагања нејонизујућим зрачењима („Службени гласник РС“, број 104/09) и Правилник о изворима нејонизујућих зрачења од посебног интереса, врстама извора, начину и периоду њиховог испитивања („Службени гласник РС“, број 104/09), SRPS N.C0.105 Техничким условима заштите подземних металних цевовода од утицаја електроенергетских постројења („Службени лист СФРЈ“, број 68/86), SRPS N.C0.101 - Заштитом телекомуникационих постројења од утицаја електроенергетских постројења - Заштита од опасности, SRPS N.C0.102 -Заштитом телекомуникационих постројења од утицаја електроенергетских постројења -Заштита од сметњи („Службени лист СФРЈ“, број 68/86), као и SRPS N.C0.104 - Заштита телекомуникационих постројења од утицаја електроенергетских постројења - Увођење телекомуникационих водова у електроенергетска постројења („Службени лист СФРЈ“, број 49/83).

У близини далековода, а ван заштитног појаса, потребно је размотрити могућност градње објеката у зависности од индуктивног утицаја на планиране објекте од електропроводног материјала и планиране електронске комуникационе водове.



Уколико постоје метални цевоводи потребно је разматрати индуктивни утицај на максималној удаљености до 1000 m од осе далековода.

Утицај далековода на грађење телекомуникационих водова разматра се на удаљености до 3000 m од осе далековода. Утицај се не разматра ако је у питању оптички кабл.

У случају градње испод или у близини далековода, потребна је сагласност АД „Електромрежа Србије“ Београд.

Остали општи технички услови:

- Приликом извођења радова, као и касније приликом експлоатације планираних објеката, водити рачуна да се не наруши сигурносна удаљеност од 5 m у односу на проводнике далековода напонског нивоа 110 kV.
- Забрањено је коришћење прскалица и воде у млазу за заливање уколико постоји могућност да се млаз воде приближи на мање од 5 m од проводника далековода напонског нивоа 110 kV.
- Забрањено је складиштење лако запаљивог материјала у заштитном појасу далековода.
- Нисконапонске, телефонске прикључке, прикључке на кабловску телевизију и друге прикључке извести подземно у случају укрштања са далеководом.
- Приликом извођења било каквих грађевинских радова, нивелације терена, земљаних радова и ископа у близини далековода, ни на који начин се не сме угрозити статичка стабилност стубова далековода. Терен испод далековода се не сме насипати.
- Све металне инсталације (електроинсталације, грејање и сл.) и други метални делови (ограде и сл.) морају да буду прописно уземљени. Нарочито водити рачуна о изједначењу потенцијала.

6.3.3. Услови за прикључење на електроенергетску инфраструктуру

- За прикључење објеката на дистрибутивни електроенергетски систем потребно је изградити подземни или надземни прикључак који ће се састојати од прикључног вода и ормана мерног места (ОММ);
- ОММ треба да буде постављен на регулационој линији парцеле на којој се гради објекат, према улици, или у зиданој оградни, такође на регулационој линији улице;
- За кориснике са предвиђеном максималном једновременом снагом до 100 kW прикључење ће се вршити нисконапонским подземним водом директно из трансформаторске станице;
- За кориснике са предвиђеном једновременом снагом већом од 200 kW прикључење ће се вршити из трансформаторске станице 20/0,4 kV планиране у оквиру парцеле;
- Уколико је захтевана максимална једновремена снага до 150 kW, за више локацијски блиских или суседних објеката у оквиру радних садржаја, прикључење таквих купаца електричне енергије обезбедиће се изградњом дистрибутивних трансформаторских



станција на јавној површини. Потребан број трансформаторских станица ће зависити од броја купаца и захтеване максималне једновремене снаге.

6.4. ТЕРМОЕНЕРГЕТСКА ИНФРАСТРУКТУРА

6.4.1. Услови за уређење термоенергетске инфраструктуре

У случају градње у близини транспортног гасовода РГ 03-02 од МГ 03 до ГМРС „Сента“ пречника DN100 потребна је сагласност власника гасовода, у овом случају ЈП „Србијас“ - а. *Приликом извођења било каквих радова потребно је да се радни појас формира тако да тешка возила не прелазе преко транспортних гасовода, на местима где није заштићен. У близини транспортних гасовода ископ вршити ручно. У случају оштећења транспортних гасовода, гасовод ће се поправити о трошку инвеститора. Евентуална измештања транспортног гасовода вршиће се о трошку инвеститора. Раскопавања транспортних гасовода ради утврђивања чињеничног стања не могу се вршити без одобрења и присуства представника ЈП „Србијас“ - а.*

Постојећи капацитет и положај дистрибутивне гасоводне мреже пружа могућност даљег развоја и проширења у циљу задовољења потреба за природним гасом свих корисника (постојећи и планирани потрошачи) на овом простору, а да се при томе не наруши безбедно, квалитетно и стабилно снабдевање потрошача природног гаса. Планирано је да се обезбеди снабдевање гасом свих потрошача на простору обухвата Плана и полагање дистрибутивне гасоводне мреже у постојећим и новопланираним уличним коридорима по потреби једнострано или двострано, за све потрошаче индустријске, комуналне и широку потрошњу.

Дистрибутивну гасоводну мрежу са пратећим објектима везати у прстен, како би се обезбедило квалитетно снабдевање свих потрошача и омогућиле хаваријске интервенције на гасоводној мрежи без прекидања снабдевања гасом осталих потрошача.

За планиране потрошаче гас ће се обезбедити из постојеће дистрибутивне гасоводне мреже у Сенти, односно проширењем постојеће разводне и дистрибутивне гасоводне мреже у насељу.

У случају градње у близини дистрибутивних гасовода од челичних и ПЕ цеви и магистралне и секундарне топловодне мреже, потребна је сагласност власника гасовода и топловода, у овом случају ЈП „Елгас“ - а.



Извођење радова у близини дистрибутивних гасовода, магистралних и секундарних топловода мора се изводити ручним ископом рова.

Откривене гасоводне цеви потребно је заштити од могућих оштећења, а дистрибутивне гасоводе заштитити и од изложености изворима топлоте.

У случају оштећења дистрибутивног гасовода, магистралних и секундарних топловода гасовод и топловод ће се поправити о трошку инвеститора. Евентуална измештања гасовода и топловода вршиће се о трошку инвеститора.

Топловодна мрежа се углавном налази у централној зони насеља. Топловодна мрежа у насељу Сента ће се ширити у складу са развојним плановима ЈП „Елгас“-а, а нови корисници се могу прикључити на секундарну топоводну мрежу која ће се углавном проширивати у централној зони насеља.

6.4.2. Услови за изградњу термоенергетске инфраструктуре

При изградњи термоенергетске инфраструктуре придржавати се следећих подзаконских аката:

- приликом уређења, заштите и изградње термоенергетске инфраструктуре испоштовати услове који су дати у: Правилнику о условима за несметан и безбедан транспорт природног гаса гасоводима притиска већег од 16 bar („Службени гласник РС“, бр. 37/13, 87/15), Правилнику о условима за несметану и безбедну дистрибуцију природног гаса гасоводима притиска до 16 bar („Службени гласник РС“, број 86/15) и Правилнику о техничким нормативима за безбедност од пожара и експлозија постројења и објеката за запаљиве и гориве течности и о ускладиштавању и претакању запаљивих и горивих течности („Службени гласник РС“, број 114/17);
- при пројектовању и изградњи гасне котларнице придржавати се Правилника о техничким нормативима за пројектовање, грађење, погон и одржавање гасних котларница („Службени лист СФРЈ“, бр. 10/90 и 52/90).

За гасоводе притиска већег од 16 bar испоштовати услове који су дати у Правилнику о условима за несметан и безбедан транспорт природног гаса гасоводима притиска већег од 16 бара („Службени гласник РС“, бр. 37/13 и 87/15).

Појас шире заштите гасовода - заштитни појас гасовода¹³ је појас ширине 400 m (по 200 m са обе стране од гасовода, рачунајући од осе гасовода), у ком други објекти утичу на сигурност гасовода, али и обрнуто, гасовод утиче на друге објекте у свом окружењу.

¹³ У складу са Правилником о условима за несметан и безбедан транспорт природног гаса гасоводима притиска већег од 16 бар.



Табела: Ширина заштитног појаса насељених зграда, у зависности од притиска и пречника гасовода

Радни притисак гасовода	Притисак 16 до 55 bar (m)
Пречник гасовода до DN 150	30

У заштитном појасу насељених зграда, ширине од 30 m лево и десно од осе гасовода, након изградње гасовода, не могу се градити зграде намењене за становање или боравак људи, без обзира на коефицијент сигурности са којим је гасовод изграђен и без обзира на то у који је разред појас гасовода сврстан.

Табела: Ширина експлоатационог појаса гасовода у зависности од притиска и пречника гасовода

Радни притисак гасовода	Притисак 16 до 55 bar (m)
Пречник гасовода до DN 150	10

Вредност из табеле представља укупну ширину експлоатационог појаса тако да се по једна половина дате вредности простире са обе стране осе гасовода.

У експлоатационом појасу гасовода могу се градити само објекти који су у функцији гасовода.

У експлоатационом појасу гасовода не смеју се изводити радови и друге активности (постављање трансформаторских станица, пумпних станица, подземних и надземних резервоара, сталних камп места, возила за камповање, контејнера, складиштења силиране хране и тешко транспортујућих материјала, као и постављање ограде са темељом и сл.), изузев пољопривредних радова дубине до 0,5 m, без писменог одобрења оператора транспортног система. У експлоатационом појасу гасовода забрањено је садити дрвеће и друго растиње чији корени досежу дубину већу од 1 m, односно, за које је потребно да се земљиште обрађује дубље од 0,5 m.

Изградња нових објеката не сме угрозити стабилност, безбедност и поуздан рад гасовода.



Табела: Минимална растојања других инфраструктурних објеката од ГМРС

Грађевински и други објекти	ГМРС (удаљености у m)		
	Зидане или монтажне		На отвореном или под надстрешницом
	≤ 30.000 m ³ /h	> 30.000 m ³ /h	За све капацитете
Стамбене и пословне зграде*	15	25	30
Производне фабричке зграде и радионице*	15	25	30
Складишта запаљивих течности*	15	25	30
Електрични водови (надземни)	За све објекте: висина стуба далековода +3 m		
Трафо станице*	30	30	30
Железничке пруге и објекти	30	30	30
Индустријски колосеци	15	15	25
Државни путеви I реда	30	30	30
Државни путеви I реда, осим аутопутева	20	20	30
Државни путеви II реда	10	10	10
Општински путеви	6	10	10
Шеталишта и паркиралишта*	10	15	20
Остали грађевински објекти*	10	15	20

* - ова растојања се не односе на објекте који су у функцији гасоводног система

За гасоводе притиска до 16 bar испоштовати услове који су дати у Правилнику о условима за несметану и безбедну дистрибуцију природног гаса гасоводима притиска до 16 bara („Службени гласник РС“, број 86/15).



У насељеним местима гасовод се по правилу гради у регулационом појасу саобраћајница, у инфраструктурним коридорима.

Табела: Минимална дозвољена хоризонтална растојања подземних гасовода од стамбених објеката, објеката у којима стално или повремено борави већи број људи (од ближе ивице цеви до темеља објекта)

Радни притисак гасовода	$MOP \leq 4 \text{ bar}$ (m)	$4 < MOP \leq 10 \text{ bar}$ (m)	$10 < MOP \leq 16 \text{ bar}$ (m)
Гасовод од челичних цеви	1	2	3
Гасовод од полиетиленских цеви	1	3	-

Растојања дата у табели се могу изузетно смањити на минимално 1 m, уз примену додатних мера заштите, при чему се не сме угрозити стабилност објеката.

Табела: Минимална дозвољена растојања спољне ивице подземних челичних гасовода $10 < MOP \leq 16 \text{ bar}$ и челичних и ПЕ гасовода $4 < MOP \leq 10 \text{ bar}$ са другим гасоводима, инфраструктурним и другим објектима

Инфраструктурни објекти	Минимално дозвољено растојање (m)	
	Укрштање	Паралелно вођење
Гасоводи међусобно	0,2	0,6
Од гасовода до водовода и канализације	0,2	0,4
Од гасовода до вреловода и топловода	0,3	0,5
Од гасовода до проходних канала вреловода и топловода	0,5	1,0
Од гасовода до нисконапонских и високонапонских електричних каблова	0,3	0,6
Од гасовода до телекомуникационих каблова	0,3	0,5
Од гасовода до водова хемијске индустрије и	0,2	0,6



Инфраструктурни објекти	Минимално дозвољено растојање (m)	
	Укрштање	Паралелно вођење
технолошких флуида		
Од гасовода до резервоара* и других извора опасности станице за снабдевање горивом превозних средстава у друмском саобраћају, мањих пловила, мањих привредних и спортских ваздухоплова	-	5
Од гасовода до извора опасности постројења и објеката за складиштење запаљивих и горивих течности укупног капацитета највише 3 m ³	-	3
Од гасовода до извора опасности постројења и објеката за складиштење запаљивих и горивих течности укупног капацитета више од 3 m ³ , а највише 100 m ³	-	6
Од гасовода до извора опасности постројења и објеката за складиштење запаљивих и горивих течности укупног капацитета преко 100 m ³	-	15
Од гасовода до извора опасности постројења и објеката за складиштење запаљивих гасова укупног капацитета највише 10 m ³	-	5
Од гасовода до извора опасности постројења и објеката за складиштење запаљивих гасова укупног капацитета већег од 10 m ³ , а највише 60 m ³	-	10
Од гасовода до извора опасности постројења и објеката за складиштење запаљивих гасова укупног капацитета преко 60 m ³	-	15
Од гасовода до шахтова и канала	0,2	0,3
Од гасовода до високог зеленила	-	1,5
* растојање се мери до габарита резервоара		

Табела: Минимална дозвољена растојања спољне ивице подземних челичних и ПЕ гасовода $MOP \leq 4bar$ са другим гасоводима, инфраструктурним и другим објектима



Инфраструктурни објекти	Минимално дозвољено растојање (m)	
	Укрштање	Паралелно вођење
Гасоводи међусобно	0,2	0,4
Од гасовода до водовода и канализације	0,2	0,4
Од гасовода до вреловода и топловода	0,3	0,5
Од гасовода до проходних канала вреловода и топловода	0,5	1
Од гасовода до нисконапонских и високонапонских електричних каблова	0,3	0,6
Од гасовода до телекомуникационих каблова	0,3	0,5
Од гасовода до водова хемијске индустрије и технолошких флуида	0,2	0,6
Од гасовода до резервоара* и других извора опасности станице за снабдевање горивом превозних средстава у друмском саобраћају, мањих пловила, мањих привредних и спортских ваздухоплова	-	5
Од гасовода до извора опасности постројења и објеката за складиштење запаљивих и горивих течности укупног капацитета највише 3 m ³	-	3
Од гасовода до извора опасности постројења и објеката за складиштење запаљивих и горивих течности укупног капацитета више од 3 m ³ , а највише 100 m ³	-	6
Од гасовода до извора опасности постројења и објеката за складиштење запаљивих и горивих течности укупног капацитета преко 100 m ³	-	15
Од гасовода до извора опасности постројења и објеката за складиштење запаљивих гасова укупног капацитета највише 10 m ³	-	5
Од гасовода до извора опасности постројења и објеката за складиштење запаљивих гасова укупног капацитета већег од 10 m ³ , а највише 60 m ³	-	10
Од гасовода до извора опасности постројења и објеката за складиштење запаљивих гасова укупног капацитета преко 60	-	15



Инфраструктурни објекти	Минимално дозвољено растојање (m)	
	Укрштање	Паралелно вођење
m ³		
Од гасовода до шахтова и канала	0,2	0,3
Од гасовода до високог зеленила	-	1,5
* растојање се мери до габарита резервоара		

Растојања дата у табели могу се изузетно смањити на кратким деоницама гасовода дужине до 2 m, уз примену физичког обезбеђења од оштећења приликом каснијих интервенција на гасоводу и предметном воду, али не мање од 0,2 m при паралелном вођењу, осим растојања од гасовода до постројења и објеката за складиштење запаљивих и горивих течности и запаљивих гасова.

Табела: Минимална хоризонтална растојања подземних гасовода од надземне електро мреже и стубова далековода

Минимално растојање		
Називни напон	при укрштању (m)	при паралелном вођењу (m)
1 kV \geq U	1	1
1 < U \leq 20 kV	2	2
20 < U \leq 35 kV	5	10
35 kV < U	10	15

Минимално хоризонтално растојање се рачуна од темеља стуба далековода, при чему се не сме угрозити стабилност стуба.

Приликом укрштања гасовод се по правилу поставља изнад канализације. Уколико се мора поставити испод, неопходно је применити додатне мере ради спречавања евентуалног продора гаса у канализацију.

Табела: Минимална хоризонтална растојања МРС, МС и РС од стамбених објеката и



објеката у којима стално или повремено борави већи број људи

МОР на улазу			
Капацитет m³/h	МОР ≤4 bar	4< МОР ≤10 bar	10< МОР ≤16 bar
до 160	уз објекат (отвори на објекту морају бити ван зона опасности)	3 m или уз објекат (на зид или према зиду без отвора)	5 m или уз објекат (на зид или према зиду без отвора)
од 161 од 1500	3 m или уз објекат (на зид или према зиду без отвора)	5 m или уз објекат (на зид или према зиду без отвора)	8 m
од 1501 до 6000	5 m	8 m	10 m
од 6001 до 25000	8 m	10 m	12 m
преко 25000	10 m	12 m	15 m
подземне станице	1 m	2 m	3 m

Растојање се мери од темеља објекта до темеља МРС, МС, односно РС.

МРС морају бити ограђене како би се спречио приступ неовлашћеним лицима.

Ограда мерно-регулационе станице мора да обухвати зоне опасности и мора бити минималне висине 2 m.

МРС капацитета до 160 Nm³/h не морају да имају ограду.

Уколико је мерно-регулациона станица на отвореном простору, са или без надстрешнице, ограда мора бити удаљена минимално 10 m од станице.

Ако се МРС налази у ограђеном простору индустријског објекта може бити и без сопствене ограде, али видно обележена таблама упозорења и заштићена од удара возила.

Табела: Минимална хоризонтална растојања МРС од осталих објеката



МОП на улазу			
Објекат	МОП \leq 4 bar	4<МОП \leq 10 bar	10<МОП \leq 16 bar
Железничка пруга	10 m	15 m	15 m
Коловоз градских саобраћајница	3 m	5 m	8 m
Локални пут	3 m	5 m	8 m
Државни пут	8 m	8 m	8 m
Интерне саобраћајнице	3 m	3 m	3 m
Јавна шеталишта	3 m	5 m	8 m
Извор опасности станице за снабдевање горивом превозних средстава у друмском саобраћају, мањих пловила, мањих привредних и спортских ваздухоплова	10 m	12 m	15 m
Извор опасности постројења и објеката за складиштење запаљивих и горивих течности и запаљивих гасова	10 m	12 m	15 m
Трансформаторска станица	10 m	12 m	15 m
Надземни електро водови	0<МОП \leq 16 bar		
	1 kV \geq U	Висина стуба + 3 m*	
	1<U \leq 110 kV	Висина стуба + 3 m**	
	110<U \leq 220 kV	Висина стуба + 3,75 m**	
* али не мање од 10 m			
** али не мање од 15 m. Ово растојање се може смањити на 8 m за водове код којих је изолација вода механички и електрично појачана			

Минимално хоризонтално растојање МРС од железничких пруга мери се од ближе шине, а растојање од јавних путева мери се од ивице коловоза.



За зидане или монтажне објекте МРС минимално хоризонтално растојање се мери од зида објекта.

За објекте МРС постављене на отвореном простору, са или без надстрешнице, растојање се мери од најближег потенцијалног места истицања гаса.

На укрштању гасовода са путевима, пругама, водотоковима, каналима, далеководима називног напона преко 35 kV, угао осе гасовода према тим објектима мора да износи између 60° и 90°.

На укрштању гасовода са градским саобраћајницама, државним путевима I и II реда, као и водотоковима са водним огледалом ширим од 5 m, угао осе гасовода према тим објектима по правилу мора да износи 90°.

Угао укрштања на местима где је то технички оправдано дозвољено је смањити на минимално 60°.

За извођење укрштања гасовода са инфраструктурним објектима са углом мањим од 60° прибавити одговарајућу сагласност управљача, односно оператора над тим објектима.

Минимална дубина укопавања гасовода је 0,8 m мерено од горње ивице гасовода.

Табела: Минимална дубина укопавања челичних и ПЕ гасовода, мерена од горње ивице цеви, код укрштања са другим објектима

Инфраструктурни објекат	Минимална дубина укопавања (m)
до дна одводних канала путева и пруга	1
до горње коте коловозне конструкције пута	1,35
до горње ивице прага железничке пруге	1,5
до горње ивице прага индустријске пруге	1



Од минималне дубине укопавања цеви може се одступити уз навођење оправданих разлога за тај поступак, при чему се морају предвидети повећане мере безбедности, али тако да минимална дубина укопавања не може бити мања од 0,5 m.

У зависности од притиска заштитни појас гасовода је:

- 1) за ПЕ и челичне гасоводе $MOP \leq 4 \text{ bar}$ - по 1 m од осе гасовода на обе стране;
- 2) за челичне гасоводе $4 \text{ bar} < MOP \leq 10 \text{ bar}$ - по 2 m од осе гасовода на обе стране;
- 3) за ПЕ гасоводе $4 \text{ bar} < MOP \leq 10 \text{ bar}$ - по 3 m од осе гасовода на обе стране;
- 4) за челичне гасоводе $10 \text{ bar} < MOP \leq 16 \text{ bar}$ - по 3 m од осе гасовода на обе стране.

У заштитном појасу гасовода не смеју се изводити радови и друге активности, изузев пољопривредних радова дубине до 0,5 m без писменог одобрења оператора дистрибутивног система.

У заштитном појасу гасовода забрањено је садити дрвеће и друго растиње чији корени досежу дубину већу од 1 m, односно за које је потребно да се земљиште обрађује дубље од 0,5 m.

Приликом изградње гасовода, укрштање гасовода и јавних путева врши се у складу са Правилником о условима за несметану и безбедну дистрибуцију природног гаса гасоводима притиска до 16 bara и условима управљача јавног пута.

Топловодна инфраструктура

У току грејне сезоне, док су топоводне цеви загрејане (у периоду од 15. октобра до 15. априла) забрањено је извођење било каквих радова.

Пре почетка било каквих радова у близини топовода, неопходно је радове пријавити у ЈП „Елгас“ Сента и проверити тачан положај положених инсталација.

У случају оштећења топовода приликом извођења радова, одмах обавестити ЈП „Елгас“ Сента, а санација оштећених топовода пада на терет извођача радова.



На деоници приближавања хоризонтална удаљеност мора да износи најмање 1 m.
Вертикална удаљеност на месту укрштења, мора да износи најмање 0,5 m .

Код ископа канала за планирану трасу мора се строго водити рачуна да се топловодни огранак не оштети, те се из тог разлога у зони топловода захтева ручни ископ.

На локацијама где су смештени „У“ компензатори обавезно се исти морају обложити стиропором одговарајуће дебљине 5-10 cm, како би се након затрпавања обезбедили технички услови за рад истих.

Секундарни разводи су на дубини од 0,5 – 1,2 m.

Магистрални вод је на дубини од 0,8 – 1,5 m.

Грађевински радови у склопу изградње и реконструкције мреже вреловода предизолованим цевима безканалним полагањем се врше савременим методама трасирања, ископа, геодетског снимања, затрпавања и враћања површина у првобитно стање са видљивим ознакама, уз примену механизације и придржавања услова осталих јавних предузећа и власника подземне инфраструктуре, као и безбедности на градилишту, саобраћајне сигнализације, противпожарне заштите, комуналне хигијене и уз минимално ометање пешачког и колског саобраћаја.

6.4.3. Услови за прикључење на термоенергетску инфраструктуру

Прикључење на дистрибутивну гасоводну и топловодну инфраструктуру извести у складу са условима и сагласности од надлежног предузећа ЈП „ЕЛГАС“ Сента и у складу са одредбама Правилника о условима за несметану и безбедну дистрибуцију природног гаса гасоводима притиска до 16 bar („Службени гласник РС“, број 86/15), док за прикључење на транспортни систем Србијас-а у складу са условима и сагласности од ЈП „Србијас“-а и у складу са одредбама Правилника о условима за несметан и безбедан транспорт природног гаса гасоводима притиска већег од 16 bar („Службени гласник РС“, бр. 37/13 и 87/15).



6.5. ЕЛЕКТРОНСКА КОМУНИКАЦИОНА (ЕК) ИНФРАСТРУКТУРА

6.5.1. Услови за уређење ЕК инфраструктуре

У наредном периоду планира се економичан развој и даље осавремењавање електронске комуникационе мреже у циљу пружања нових сервиса корисницима, повећање броја телефонских претплатника кроз даљу децентрализацију ЕК мреже.

Спојни путеви ка крајњим комутационим тачкама оствариваће се оптичким каблом. Оптички кабл, као будући основни вид преноса у међумесним мрежама, потребно је увести и у локалне везе, тј. у све нивое преноса.

Месна електронска комуникациона мрежа ће бити каблирана, а по потреби се може градити и надземно.

У циљу ефикаснијег решавања нереализованих захтева за телефонским прикључцима, децентрализације претплатничке приступне мреже и обезбеђења нових услуга претплатницима, приступну мрежу градити применом приступних претплатничких концентрација типа МСАН (вишесервисни приступни чвор) или ДСЛАМ (дигитални претплатнички приступни мултиплексер).

Такође, планира се увођење оптичких каблова и у домен приступне мреже, у почетку повезивањем правних лица (бизнис претплатника) на оптичку мрежу, а касније и осталих претплатника у циљу потпуне дигитализације система и могућности пружања најквалитетнијих и најбржих услуга и различитих сервиса (говор, подаци, мултимедијални сервиси и сл.).

Полагање оптичких каблова планирати и до базних станица мобилне телефоније.

Сви потребни будући оптички кабови полагаће се у већ постојеће и планиране резервне цеви $\varnothing 40$ mm које се полажу приликом изградње приступних мрежа и у постојећу кабловску канализацију.

Тамо где је то економски и временски исплативо користити бежичну, радио технологију. Посебну пажњу усмерити на могућност коришћења WiMAX технологије.



У наредном планском периоду развој мобилних комуникација, засниваће се на примени најсавременијих ЕК технологија у циљу пружања најсавременијих услуга и сервиса, у складу са Европским стандардима.

До краја планског периода постојећи и будући оператери мобилних комуникација ће инсталирати комутационо-управљачке центре на локацијама које омогућавају оптимално повезивање за фиксном ЕК мрежом на подручју Плана. На истом подручју базне станице мобилних комуникација ће се градити у складу са плановима развоја оператора мобилних комуникација.

За међусобно повезивање комутационо-управљачких центара и контролора радио базних станица користиће се фиксна ЕК мрежа или радио релејне станице. Ове радио релејне станице ће бити на локацијама базних радио станица. Уређаји РБС и радио релејних станица биће инсталирани у постојећим објектима уз минималне адаптације, на крововима постојећих објеката (кровна контејнерска варијанта или на земљи (контејнерска варијанта). Антене базних радио станица и радио релејних станица ће бити монтиране на типским носачима који се фиксирају за постојеће грађевинске објекте или на посебним слободностојећим антенским стубовима.

Постојећа поштанска јединица ће задовољавати потребе квалитетног одвијања поштанског саобраћаја и у наредном планском периоду.

6.5.2. Услови за изградњу ЕК инфраструктуре

- Електронска комуникациона мрежа обухвата све врсте каблова који се користе за потребе комуникација (бакарне, коаксијалне, оптичке и др.);
- електронску комуникациону мрежу градити подземно и надземно у уличним коридорима;
- стубове поставити ван колских прилаза објектима, на мин. 0,5 m од саобраћајница;
- висина најнижег проводника не сме бити мања од 6,0 m;
- ЕК мрежа се може поставити и на стубове нисконапонске електроенергетске мреже у складу са сагласношћу и условима надлежног оператора дистрибутивног система електричне енергије;
- удаљење оптичког кабла у односу на енергетски кабл је условљено једино сигурносним размаком због обављања радова;
- дубина полагања каблова треба да је најмање 0,6-1,2 m код полагања каблова у ров, односно 0,3, 0,4 до 0,8 m код полагања у миниров и 0,1-0,15 m у микроров у коловозу, тротоару и сл.;



- у коридорима државних путева каблови који се граде паралелно са државним путем, морају бити постављени минимално 3,0 m од крајње тачке попречног профила пута - ножице насипа трупа пута или спољне ивице путног канала за одводњавање;
- укрштање са путем извести искључиво механичким подбушивањем испод трупа пута, управно на предметни пут у прописаној заштитној цеви;
- заштитна цев мора бити постављена на целој дужини између крајњих тачака попречног профила пута, увећана за по 3,0 m са сваке стране;
- минимална дубина постављања каблова и заштитних цеви (при укрштању са државним путем) износи 1,35-1,5 m, мерено од најниже горње коте коловоза до горње коте заштитне цеви;
- минимална дубина предметних инсталација и заштитних цеви испод путног канала за одводњавање (постојећег или планираног) од коте дна канала до горње коте заштитне цеви износи 1,0-1,2 m;
- укрштање планираних инсталација са путем удаљити од постојећих укрштања инсталација са путем на мин. 10,0 m;
- ако већ постоје трасе, нове комуникационе каблове полагати у исте;
- минимално вертикално растојање (приликом укрштања инсталација) и хоризонтално растојање (паралелан ход инсталација) између трасе свих наведених ЕК инсталација и траса свих других будућих подземних инсталација (водовода, атмосферске канализације, фекалне канализације, електроенергетских каблова за напоне до 1 kV, инсталација КДС-а, гасовода средњег и ниског притиска) мора бити 0,5 m;
- минимална хоризонтална удаљеност средњенапонских 20 kV (за напоне преко 1 kV) електроенергетских каблова (на деоници паралелног вођења) у односу на трасе постојећих ЕК инсталација мора бити 1,0 m;
- уколико се прописана удаљеност у односу на ЕК инсталације не може постићи, на тим местима неопходно је 20 kV електроенергетски кабл поставити у гвоздене цеви, 20 kV електроенергетски кабл треба уземљити и то на свакој спојници деонице приближавања, с тим да уземљивач мора да буде удаљен од ЕК инсталација најмање 2,0 m;
- минимална вертикална удаљеност (при укрштању инсталација) високонапонских ВН 20 kV електроенергетских каблова у односу на трасе постојећих ЕК инсталација мора бити 0,5 m;
- уколико се прописано одстојање не може одржати каблове на месту укрштања треба поставити у заштитне цеви у дужини од око 2,0–3,0 m, а вертикална удаљеност не сме бити мања од 0,3 m. Заштитне цеви за електроенергетски кабл треба да буду од добро проводљивог материјала, а за ЕК каблове од лоше проводљивог материјала;
- на местима укрштања све будуће подземне инсталације обавезно положити испод наведених постојећих ЕК инсталација, а угао укрштања треба да буде што ближе 90 степени, али не сме бити мањи од 45 степени;
- уколико се у непосредној близини траса свих наведених подземних ЕК каблова и празних ПЕ цеви пречника 40 mm планирају колски прилази, коловози, индустријски путеви, паркинг простори или неке друге површине са тврдим застором, ивица истих мора бити на минималном хоризонталном растојању у односу на трасе ЕК каблова од 1,0 m;
- ивице бетонских постоља: стојећи ИРО-а (изводно-разводних ормана), електронских комуникационих уређаја: МСАН, миниДСЛАМ, миниИПАН, ДСЛАМ и изводних ЕК стубова који су постављени у зеленом појасу улице, морају бити на минималном



- хоризонталном растојању у односу на трасу будућих подземних инсталација, ивице коловоза, приступних путева, паркинг простора и свих других тврдих застора од 1,0 m;
- уколико планирани индустријски путеви, коловози, колски прелази, паркинг простори или неке друге површине са тврдим застором прекривају трасу наведених постојећих ЕК каблова, исти морају бити израђени од решеткстих „МЕ-БА“ елемената да би се омогућио стални приступ ЕК кабловима или се на целој дужини ЕК кабла коју прекрива коловоз, колски прилаз, паркинг простор и сл. мора планирати полагање празне заштитне ПВЦ цеви пречника 110 mm (поред трасе постојећег кабла на дубини од око 0,8–1,0 m);
 - за потребе удаљених корисника може се градити бежична (РР) електронска комуникациона мрежа.

Услови за изградњу бежичне ЕК мреже (РР) и припадајућих објеката

- Објекти за смештај електронских комуникационих уређаја мобилне комуникационе мреже и опреме за РТВ и КДС, мобилних централа, базних радио станица, радио релејних станица, као и антене и антенски носачи могу се поставити у оквиру објекта или на слободном простору у оквиру парцела у јавној својини, пре свега у власништву локалне самоуправе (или, евентуално, у или на објекту или у оквиру парцеле појединачних корисника), по могућности на ободу насеља;
- слободностојеће антенске стубове, као носаче антена, по могућности градити на периферији насеља;
- слободностојећи антенски стубови, као носачи антена, не могу се градити у комплексима школа, вртића, домова здравља, старачких домова и слично;
- у централним деловима насеља, као носаче антена користити постојеће антенске стубове и објекте;
- објекат за смештај електронске комуникационе и РТВ опреме може бити зидани или монтажни;
- комплекс са електронском комуникационом опремом и антенски стуб морају бити ограђени;
- напајање електричном енергијом вршиће се из нисконапонске мреже 0,4 кV;
- до комплекса за смештај мобилне комуникационе опреме и антенских стубова са антенама обезбедити приступни пут мин. ширине 3,0 m до најближе јавне саобраћајнице;
- слободне површине комплекса озеленити.

Услови за изградњу објеката за постављање електронске комуникационе опреме и уређаја (ИПАН)

ИПАН, МСАН, миниДСЛАМ и ДСЛАМ уређаји се могу градити у оквиру уличних коридора (улични кабинети) и осталих јавних површина, са обезбеђеним директним приступом уређају преко јавних површина, обезбеђеним простором за паркирање и прикључењем на јавну инфраструктуру, или обезбеђењем засебне парцеле као јавне



површине за изградњу ИПАН са обезбеђеним приступом уређају, обезбеђеним простором за паркирање и прикључењем на јавну инфраструктуру.

6.5.3. Услови за прикључење на ЕК инфраструктуру

- Прикључење корисника на електронску комуникациону мрежу извести подземним или надземним прикључком по условима надлежног предузећа.
- у циљу обезбеђења потреба за новим ЕК прикључцима и преласка на нову технологију развоја у области ЕК потребно је обезбедити приступ свим планираним објектима путем ЕК канализације, од планираног ЕК окна до просторије планиране за смештај ЕК опреме, унутар парцеле корисника или до објекта на јавној површини.

6.6. УСЛОВИ ЗА УРЕЂЕЊЕ ЗЕЛЕНИХ И СЛОБОДНИХ ПОВРШИНА

Озелењавањем насеља Сента би требало формирати систем јавног зеленила и повезати га са просторним целинама од значаја за очување биолошке разноврсности у обухвату Плана. Такође би требало повећати проценат зелених површина, број и разноврсност постојећих категорија јавног зеленила и одржавати их у блиско природном стању.

У насељу ће бити заступљене следеће категорије зеленила:

- зелене површине јавног коришћења,
- зелене површине ограниченог коришћења и
- зелене површине специјалне намене.

6.6.1. Зелене површине јавног коришћења

Паркови

Парк, у односу на друге зелене површине, има највећи ефекат у функцији унапређења микроклиме и организације одмора и рекреације становништва. На простору парка, поред уређених зелених површина, пешачких стаза и клупа, планом су предвиђени: дечије игралиште и павиљон за музику.

Неуређене и запуштене парковске површине потребно је реконструисати, а тамо где је то могуће, формирати линијско зеленило по ободу, а у складу са просторним могућностима изградити паркинг просторе са адекватном подлогом и оивичити исте са дрвенастим



врстама. При реконструкцији парка потребно је и узети у обзир мањак урбаног мобилијара и његову обнову (клупе, канте за отпатке, чесме са водом за пиће, скулптуре – споменике, павиљон за музику, летњу позорницу).

Постојеће паркинг просторе би требало обележити и поставити адекватну расвету, при чему би зеленило требало да се допуни високим врстама по ободу паркинга.

Поред постојећих парковских стаза, потребно је направити нове трасе, које не морају нужно бити од тврдых застора. Све стазе у парку би требало оивичити бетонским куглама или стубићима.

У укупном билансу парка алеје, путеви и стазе треба да заузму од 5-20% површине. Парк опремити вртно-архитектонским елементима и уредити у вртно-пејсажном или мешовитом стилу. Најмање 70% површине парка треба да буде под зеленилом.

Скверови и друге јавне зелене површине

Основне елементе сквера треба да чине платои, стазе и различите ка, а у складу са просторним категорије засада. Стазе и платои треба да чине до 35% територије сквера, зелене површине 60-65% (од тога цветњаци 2-4%), а објекти 0-5% од укупне површине. Значајни садржаји сквера су различити урбано-архитектонски елементи: справе за игру деце, урбани мобилијар, елементи спољног осветљења и др.

Улично зеленило

Основни задатак ових зелених површина је да изолују пешачке токове и ободне зграде од колског саобраћаја и створе повољне санитарно-хигијенске и микроклиматске услове и повећају естетске квалитете градског пејсажа.

Од укупне површине уличног коридора 30% треба да је под зеленилом. У свим улицама у којима постоји довољна ширина уличног профила треба формирати једностране или двостране дрвореде или засаде шибља. У ширим уличним профилима могуће је формирати групе садница лишћара и четинара са спратом шибља. Пожељно је да ширина зеленог појаса између коловоза и тротоара буде између 2,5-3,5 m.



Ради безбедности саобраћаја дрвеће садити на мин. 2,0 m од ивице коловоза, а шибље на мин. 2,0 m од ивице зелене траке. Растојање стабала од тротоара треба да буде минимум 1,0 m, а у зависности од избора врста. Растојање између дрворедних садница је најмање 5,0 m, а у зависности од врсте креће се од 5,0-15,0 m.

Композициони принципи озелењавања улица треба да стварају максималне погодности за кретање возила и пешака, као и заштиту станова од буке и атмосферских гасова. Неопходно је стварати и повољније услове за сагледавање пејсажа у току кретања.

За сваку улицу, у којој не постоје дрвореди, препорука је да се одабере по једна врста дрвећа (липа, дивљи кестен, јавор, млеч и др.) што би обезбедило индивидуалност улице. При избору врста за улично зеленило треба водити рачуна да, сем декоративних својстава (фенолошке особине), буду прилагођене условима раста у уличним профилима (отпорност на збијеност тла, водни капацитет земљишта, прашина, гасови). Постојеће дрвореде неговати и заштитити.

Поред фреквентних градских саобраћајница би требало формирати и одржавати густ зелени појас од врста отпорних на аерозагађење, са израженом санитарном функцијом, средњег и високог ефекта редукције буке, у комбинацији са жбунастим формама, а паркинг просторе равномерно покрити високим лишћарима.

У оквиру површине намењене кеју уз Тису, потребно је формирати уређену зелену површину, у циљу спровођења мера заштите за заштитну зону еколошког коридора Тисе.

6.6.2. Зелене површине ограниченог коришћења

Туристичке, спортске и рекреативне површине

Спортско-рекреативне површине подразумевају организовање пасивног и активног одмора и рекреације. Зеленило спортско-рекреативних површина треба да чини 40-50% од укупне површине комплекса и треба да буде решено као парковско зеленило. Спортско-рекреативне површине треба да буду заштићене од ветра и добро повезане са осталим деловима насеља. Зеленило спортско-рекреативних површина треба да буде распоређено тако да створи сенку на јужним експозицијама. Његова функција је пре свега заштитна, мелиоративна, санитарно-хигијенска и друштвено-социјална.



У том смислу, највећи део комплекса спортско-рекреативних површина у оквиру „Народне баште“ треба да је под зеленилом.

У оквиру простора који је намењен за насељско купалиште - плажу, у циљу заштите заштитне зоне еколошког коридора Тисе, потребно је формирати зелену површину од високог дрвећа и травњака, са функцијом одржавања континуитета зеленог појаса коридора.

Зелене површине комплекса школа и предшколских установа

При решавању слободног простора школског комплекса, треба задовољити две основне функције: санитарно-хигијенску и физкултурно-рекреативну. За наше нормативе величина школског дворишта треба да буде од 25-35 m² по ученику.

Најчешћи облик у решавању уређења школског дворишта је комбинација геометријског и пејзажног стила. Основне површине које школско двориште треба да обухвата сем објеката су: отворене површине за физичку културу, економско двориште, школски врт и слободне зелене површине.

Зелене површине треба да чине 40-50% школског комплекса и најчешће се постављају ободно, где ће имати функцију изолације самог комплекса од околних саобраћајница и суседа.

Овај зелени тампон треба да буде довољно густ и широк, састављен од четинарског и листопадног дрвећа и шибља, да би обезбедио повољне микроклиматске услове, смањено буку и задржао издувне гасове и праšину са околних саобраћајница. Зелене површине испред саме зграде школе треба да су потчињене архитектури и декоративно обрађене са више цветног материјала, декоративног шибља и дрвећа.

При избору биљних врста водити рачуна да нису отровне, да немају бодље и, што је веома важно, да одговарају условима станишта. Избор врста треба да буде довољно разноврстан да би ученике упознао са биљним богатством. У исте сврхе треба формирати школски врт који треба да се састоји из повртњака, цветњака, дендро-врта, воћњака, по могућности и тераријума.



Предшколска установа треба да пружи услове за безбедан боравак деце и да задовољи здравствено-хигијенске услове. Потребно је предвидети величину отвореног простора од 10-15 m² по детету. У оквиру ових површина потребно је предвидети терене за игру деце (лоптом, ритмичке игре, слободно кретање и трчање, трим стазу), простор у који се постављају справе са пешчаником, а по могућности и „градилиште“ за децу и башту за гајење цвећа и поврћа. Зелене површине треба да буду уређене на исти начин као и зелене површине школског комплекса.

Постојећи комплекс школе и предшколске установе уредити према овом концепту, у складу са просторним могућностима.

Зелене површине радних комплекса

Зеленило радних комплекса представља саставни део насељског система зеленила. Главне функције ових зелених површина су стварање повољног микроклимата, заштита од прашине и гасова, као и стварање слободних простора за краћи одмор радника.

Зеленило треба формирати унутар радних комплекса, тако да заузима мин. 30% површине парцеле/комплекса. У оквиру овог процента треба формирати заштитно зеленило ободом радног комплекса, посебно према површинама намењеним секундарном центру насеља, Општој болници Сента и становању, где се препоручује вишередни зелени заштитни појас као баријера у промету аерозагађивача и буке.

У склопу радних комплекса који се граниче са парцелама и зонама друге намене, у контактном делу треба формирати заштитни зелени појас минималне ширине 15,0 m.

Избор биљних врста одређује се према карактеристикама производње, карактеру и концентрацији штетних материја, а такође и према њиховим еколошким, функционалним и декоративним својствима. Засади треба да се карактеришу високом отпорношћу на гасове, дим и прашину.

У зони радних садржаја зеленило треба да омогући изолацију главних административних и јавних објеката, као и главних пешачких праваца и да створи одређену просторну композицију у комплексу, да одвоји платое за миран одмор и сл.



По ободу радних зона требало би формирати зелени појас као заштитну баријеру у односу на околне садржаје, а посебно према еколошком коридору Тисе, да би се одржао континуитет у дистрибуцији зелених површина, у складу са мерама заштите заштитне зоне тог еколошког коридора.

Зелене површине пословних комплекса

Зелене површине у оквиру пословних комплекса треба да буду саставни део насељског система зеленила. Зеленило треба формирати унутар пословних комплекса тако да заузима мин. 30% површине парцеле/комплекса. Специфична улога уређења овог типа зеленила јесте да становништву обезбеди осећај природног амбијента.

У окружењу пословних објеката простор је потребно уредити и озеленити у пејзажном стилу. При даљој детаљној разради окружења пословних објеката обавеза је да се поред естетске обрати пажња и на архитектонску, техничку и микроклиматску улогу зелених површина. Дефинисањем простора вегетацијом биће могуће и маскирање одређених делова пословних објеката из естетских разлога, затим биће могуће обезбедити одређену изолацију, а такође и смањити аутомобилски бљесак, ублажити буку и усмерити саобраћај и пешаке.

Поред стварања засене, зеленило треба и да унапреди микроклиматске услове.

Избор биљних врста оријентисати на функционална и декоративна својства одређених врста. Засади треба да се карактеришу високом отпорношћу на температурне промене, гасове и прашину. Избор врста треба да се своди на комбинацију лишћарских и четинарских врста дрвећа, али и шибља. При избору травњака потребно је користити смеше отпорне на гажење.



Зелене површине у оквиру становања

Зелене површине у оквиру породичног становања

У укупном билансу површина под зеленилом, ова категорија зеленила има великог удела, јер претежна намена у насељу је управо породично становање. Ова категорија зеленила је важна са санитарно-хигијенског становишта, а пружа и интимније повезивање човека са природом.

Врт око куће обезбеђује мир, хигијенске услове становања без буке и прашине и ствара могућност активног одмора. У врту могу да постоје следеће функционалне целине: предврт, простор намењен мирном одмору или игри деце, повртњак, воћњак и економски део.

Композицију врта треба да чине различите категорије биљних врста, грађевински и вртно-архитектонски елементи и мобилијар. Избор биљних врста и начин њиховог комбиновања треба да су у складу са околним пејзажом и општим условима средине (мора се узети у обзир и отпорност дрвећа и шибља према диму и штетним гасовима). Основу сваког врта треба да чини добро урађен и негован травњак. Процент озелењености грађевинских парцела треба да буде најмање 30%.

Зелене површине у оквиру вишепородичног становања

У оквиру вишепородичног становања, неопходно је обезбедити мин. 30% зелених површина, намењених за миран одмор, дечија игралишта и травњаке за игру и одмор. Такође, треба предвидети простор за контејнере и обезбедити довољно површина за паркирање возила. Основна улога ових површина је побољшање животне средине, односно микроклиме, одмор и рекреација. Ове зелене површине треба повезивати са осталим категоријама насељског зеленила у јединствен систем, а пешачким стазама остварити најкраће правце ка околним садржајима.

Зелене површине треба уредити садњом група лишћара, четинара и шибља, где је однос четинара и лишћара 1:3, а 2-2,5% површина треба да је под цветњацима. Травне површине у оквиру блока је потребно реконструисати и прилагодити одмору, игри и рекреацији.



6.6.3. Зелене површине специјалне намене

Зелене површине специјалне намене ће бити формиране у виду заштитног зеленила на неуређеном и деградираном земљишту, уз реку Тису, око и у оквиру насељских гробаља, у оквиру комуналних површина (комплекса водозахвата, постројења за пречишћавање отпадних вода), уз коридор железничке пруге и уз државне путеве на излазима из насеља.

Заштитно зеленило

Главна функција ових зелених површина је смањење неповољних услова микросредине - ублажавање доминантних ветрова, смањење индустријског загађења и неповољног дејстава саобраћаја, везивање земљишта и заштита од ерозије.

Потребно је обезбедити континуирани зелени коридор унутар плавног подручја Тисе ширине минимално 20 m. Континуитет коридора травне и шумске вегетације обезбедити формирањем дрвореда и уређених зелених површина са жбунастим врстама уз отворене и/или изграђене делове простора (купалишта, спортски терени и сл.), као и унапређењем стања вегетације насипа. Забрањено је сађење инвазивних врста у простору еколошког коридора и његове заштитне зоне до 200 m, а током уређења зелених површина треба одстранити присутне самоникле јединке инвазивних врста.

У еколошком коридору обезбедити што већи проценат (најмање 50%) аутохтоних врста плавног подручја (тополе, врбе, панонски јасен, брест, храст лужњак итд.), који је неопходно **обогатити** жбунастим врстама плавног подручја.

У оквиру комуналних површина и на деградираном земљишту заштитно зеленило треба формирати од лишћарских врста (јасен, јавор, граб, багрем, црвена зова). Озелењавање изворишта водоснабдевања ускладити са зонама санитарне заштите изворишта, у складу са важећим законским прописима.

Планско подизање зелених појасева уз постојеће и планиране државне саобраћајнице II реда у обухвату Плана, требало би да се формира у складу са предеоним карактеристикама подручја. Није дозвољено стварање пошумљеног коридора уз сам појас саобраћајнице који би привлачио животињске врсте и довео до повећања морталитета њихових популација.

Избор врста за заштитно зеленило је одређен биљногеографским, фитоценолошким и станишним условима. Потребно је изабрати дендролошки материјал отпоран на природне и новостворене станишне услове.



Зелене површине гробља

Зелене површине гробља треба уредити у парковском стилу, а ободом комплекса формирати појас заштитног зеленила (ширине 10-15,0 m). Код изразито архитектонске концепције гробља однос површина за сахрањивање према осталим садржајима је 60:40%, док је код пејзажне 40:60%. Избор садног материјала треба да је такав да се избегава претерано засенчење, околина треба да буде достојанствена и мирна, са превагом зелене боје разних нијанси. У појасу зеленила формирају се места за одмор, пре свега у близини улаза и прилаза гробљу. Треба тежити постизању јединственог обележавања гробова.

6.6.4. Услови за уређење зелених површина

Због еколошког значаја простора, план озелењавања треба да буде саставни део планске и пројектне документације. Озелењавање треба да се остварује паралелно са изградњом објеката.

Да би озелењавање насеља дало очекиване резултате у планском периоду потребно је:

- Поштовати просторне диспозиције разних категорија зеленила дефинисаних овим Планом;
 - Поштовати проценат заступљености разних категорија зеленила у зонама и целинама основних намена у насељу;
 - очувати зелене површине унутар стамбених блокова, у зони породичног (индивидуалног) и вишепородичног становања и блокова са становањем као преовлађујућом наменом и повезати их у целину;
 - приликом озелењавања комплекса, блокова и локација намењених за производњу, пословање и услуге, формирати више спратова зеленила са што већим процентом аутохтоних врста и користити примерке егзота, за које је потврђено да се добро адаптирају датим условима средине и не спадају у категорију инвазивних, како би се обезбедила заштита околног простора од ширења последица загађивања;
 - За делове насеља у којима је предвиђена даља урбанистичка разрада применити опште поставке дате овим Планом;
 - У деловима насеља који се даље не разрађују урбанистичком документацијом, озелењавање треба спроводити према условима издатим у складу са овим Планом и осталом техничком документацијом у складу са Законом. За озелењавање је неопходна геодетска подлога са снимљеном хоризонталном и вертикалном представом терена и комплетном инфраструктуром. Озелењавање ускладити са подземном и надземном инфраструктуром и техничким нормативима за пројектовање зелених површина.
- Дрвеће садити на минималној удаљености од:
- водовода 1,5 m,
 - канализације 1,5 m,
 - електрокабла 2,0 m,



- ЕК и кабловске мреже 1,5 m,
- гасовода 1,5 m;
- Обезбедити редовно одржавање зелених површина;
- Однос лишћара и четинара треба да буде 5:1, саднице I класе минимум 4-5 година старости, а учешће аутохтоних врста мин. 20% (оптимум 50%).

При формирању заштитног и линијског зеленила уз саобраћајнице руководити се одредбама Закона о јавним путевима, а уз водотоке Закона о водама.

У циљу заштите еколошког коридора Тисе, потребно је формирати и одржавати континуиран зелени појас уз реку, у складу са мерама заштите за заштитну зону коридора, дефинисаним у поглављу „I Правила уређења у грађевинском подручју насеља Сента“, у тачки „7. Општа правила уређења простора“, „7.1. Природна и непокретна културна добра“, „7.1.1. Природна добра“. Правила озелењавања дата наведеним мерама треба да се примењују и на приватним парцелама.

7. ОПШТА ПРАВИЛА УРЕЂЕЊА ПРОСТОРА

7.1. ПРИРОДНА И НЕПОКРЕТНА КУЛТУРНА ДОБРА

7.1.1. Природна добра

У циљу заштите природних добара, неопходно је реализовати одређене мере очувања и унапређења природних и полуприродних елемената еколошких коридора:

1. Опште мере:

- за израду планова, пројеката и реализацију активности у оквиру еколошког коридора, потребно је прибавити услове заштите природе у складу са Законом о заштити природе;
- поплочавање и изградњу обале водотока/канала са функцијом еколошког коридора:
 - свести на минимум, уз примену еколошки повољних техничких решења;
 - поплочани или бетонирани делови обале, изузев пристана, морају садржати појас нагиба до 45°, а структура овог појаса треба да омогућује кретање животиња малих и средњих димензија, првенствено током малих и средњих водостаја;
 - током реконструкције/одржавања постојећих обалоутврда поплочане или бетониране делове комбиновати са мањим просторима који ублажавају негативне особине измењене обалне структуре (грубо храпава површина обалоутврде, нагиб мањи од 45%, површина са вегетацијом) и на тај начин омогућити кретање врста кроз измењене деонице реке;



- поплочане или изграђене деонице на сваких 200-300 m (оптимално на 100 m) прекидати мањим зеленим површинама које су саставни део заштитног зеленила. Обезбедити надовезивање зелених површина између вештачких деоница обале, односно зелених површина формираних код еколошких типова обалоутврде на мрежу зеленила на копну. Ова зелена острва (дужине неколико десетина метара уз обалу) такође је неопходно повезати са зеленим коридором уз насип;
- обезбедити отвореност локалног еколошког коридора на целој дужини (одстранити постојеће цевоводе или извршити ревитализацију коридора код зацељених деоница), односно обезбедити проходност уређењем зеленила у зони црпних станица;
- обезбедити очување и редовно одржавање травне вегетације насипа, као дела еколошког коридора који омогућује миграцију ситним врстама сувих травних станишта;
- прибавити посебне услове заштите природе за примену одговарајућих техничких решења којима се обезбеђује кретање животиња уз еколошки коридор приликом израде техничке документације приликом:
 - регулације водотока (изградња насипа и обалоутврда, продубљивање корита), поплочавања и изградње обала;
 - изградње и/или обнављања саобраћајница које се укрштају са еколошким коридорима;
 - изградње нових и обнављања старих мостова;
- Избегавати директно осветљење обале и применити одговарајућа техничка решења заштите природних и блиско природних делова коридора од утицаја светлости, применом одговарајућих планских и техничких решења (смањена висина светлосних тела, усмереност светлосних снопова према саобраћајницама и објектима, примена посебног светлосног спектра на осетљивим локацијама, ограничавање трајања осветљења на прву половину ноћи и сл.). Изабрати моделе расвете за директно осветљење са заштитом од расипања светлости према небу. односно према осетљивим подручјима еколошке мреже;
- на грађевинском земљишту наменити што већи део приобаља деонице еколошког коридора за зеленило посебне намене са улогом очувања и заштите биолошке разноврсности:
 - очувати појас приобалне вегетације (врбака и мочварне вегетације) на што већој дужини обале водотока/канала;
 - проценат високог зеленила на просторима за спорт и рекреацију унутар еколошког коридора Тисе је најмање 50%, а на другим површинама најмање 40%;
 - обезбедити континуирани зелени коридор ширине минимално 20 m унутар плавног подручја Тисе. Континуитет коридора травне и шумске вегетације обезбедити формирањем дрвореда и уређених зелених површина са жбунастим врстама уз отворене и/или изграђене делове простора (купалишта, спортски терени и сл.) као и унапређењем стања вегетације насипа;
 - на деоницама где се грађевинско земљиште пружа у већој дужини од 500 m. поред предвиђеног континуалног зеленог појаса од минимално 20 m ширине, планским документима обезбедити и блокове заштитног зеленила на сваких 200-500 m дужине обале. Минимална површина ових блокова заштитног зеленила је 0,05 ha, а минимална ширина блока је 20 m;



- приобално земљиште мелиоративног канала треба да има травну вегетацију у ширини од најмање 4 m, а оптимално 8 m (у случају ужег појаса приобалног земљишта од наведених вредности обезбедити травни појас до границе водног земљишта); травна вегетација се одржава редовним кошењем. Забрањено је узурпирати приобално земљиште коридора преоравањем, изградњом објеката и сл.
2. Посебне мере очувања функционалности и проходности коридора:

- током изградње и функционисања објеката чија намена је директно везана за воду и/или обалу спречити ширење последица евентуалног акцидентног изливања горива и уља у еколошки коридор, постављањем пливајућих завеса на одговарајућим локацијама. Гориво и уље просуто на површину воде, као и друге загађујуће материје, морају се покупити у најкраћем могућем року (нпр. употребом *sansorb-a*); за заштиту околних екосистема од последица евентуалне дисперзије горива воденом површином предвидети одговарајуће хемијско-физичке мере (нпр. употреба средства *BioVersal* за поспешивање разградње нафтних деривата) и биолошке мере санације (према посебним условима);
- није дозвољено складиштење опасних материја (резервоари горива и сл.) у небрањеном делу плавног подручја водотокова. На простору еколошког коридора управљање отпадом вршиће се у складу са Законом о управљању отпадом ("Службени гласник РС", бр. 36/09 и 88/10) и другим важећим прописима;
- далеководне објекте и инфраструктуру изоловати и обележити тако да се на минимум сведе могућност електрокуције (страдања услед удара струје) и колизије (механичког удара у жице) летећих организама; носаче изолатора изоловати пластичним навлакама, изолаторе поставити на носаче у положају на доле, а жице обележити на упадљив начин;
- у зонама водопривредних објеката применити техничка решења којима се обезбеђује континуитет травне вегетације приобалног појаса и проходност терена за слабо покретљиве ситне животиње;
- уређењем окућница и простора око нестамбених објеката, дефинисањем правила озелењавања и удаљености објеката од обале, као и дефинисањем типова ограда уз обалу (забрана изградње ограда непроходних за ситне животиње, уз примену еколошки прихватљивих елемената са отворима већим од 10 cm), обезбедити проходност обале канала и водотока за ситне животиње; приликом легализације захтевати прилагођавање постојећих ограда функцији еколошког коридора (померање ограда или измене делова ограда код међних тачака суседних парцела према речној обали).

3. Мере заштите за заштитну зону еколошког коридора Тисе и станишта заштићених и строго заштићених врста од националног значаја:

3.1. У појасу од 200 m од еколошког коридора/станишта:

- услов за изградњу укопаних складишта је да се њихово дно налази изнад коте максималног нивоа подземне воде, уз примену грађевинско-техничких решења којим се обезбеђује спречавање емисије загађујућих материја у околни простор; планским решењима мора се обезбедити:



- примена мера заштите коридора/станишта од утицаја светлости (мере заштите су у тачки 1.), буке и загађења
- дефинисање посебних правила озелењавања уз забрану коришћења инвазивних врста.

3.2. У појасу од 50 m од еколошког коридора или станишта

збрањује се:

- примена техничких решења којима се формирају рефлектујуће површине (нп стакло, метал) усмерене према коридору или значајном станишту;

примењују се следеће мере:

- очувати проходност еколошког коридора површинских вода: забраном ограђивања појаса уз обалу или применом типова оградe које омогућују кретање ситних животиња;
- обезбедити континуитет зеленог тампон појаса између простора људских активности и коридора/станишта у ширини од 10 m код постојећих објеката, а 20 код планираних објеката и то у складу са типом вегетације коридора/станишта;
- објекте који захтевају поплочавање и/или осветљење лоцирати на мин. 20 удаљености од границе коридора/станишта;

услови за изградњу:

- вештачких површина (паркинг, спортски терени и сл.) је да се на парцелама формира уређена зелена површина са функцијом одржавања континуитета зеленог појаса коридора или тампон зоне станишта;
- саобраћајница са тврдим застором за моторна возила (у насељима, као приступних саобраћајница водoprивредним објектима ван насеља) је пример техничких мера којима се обезбеђује безбедан прелаз за ситне животиње, смањују утицаји осветљења, буке и загађења коридора/станишта.

4. Концептом озелењавања насеља Сента:

- 4.1. формирати систем јавног зеленила и повезати га са просторним целинама од значаја за очување биолошке разноврсности у обухвату Плана.
- 4.2. повећати проценат зелених површина, броја и разноврсности постојећих категорија јавног зеленила и одржавати га у блиско природном стању;
- 4.3. учешће аутохтоних дрвенастих врста треба да буде минимално 20% и оптимално 50%, а примену четинарских врста (максимум 20%) ограничити само на интензивно одржаваним зеленим површинама са наглашеном естетском наменом;



- 4.4. очувати зелене површине унутар стамбених блокова, у зони породичног (индивидуалног) и вишепородичног становања и блокова са становањем као преовлађујућом наменом и повезати их у целину;
- 4.5. приликом озелењавања комплекса, блокова и локација намењених за производњу, пословање и услуге, формирати више спратова зеленила са што већим процентом аутохтоних врста и користити примерке егзота за које је потврђено да се добро адаптирају датим условима средине и не спадају у категорију инвазивних, како би се обезбедила заштита околног простора од ширења последица загађивања.
- 4.6. у случају озелењавања фреквентних градских саобраћајница, формирати и одржавати густ зелени појас од врста отпорних на аерозагађење, са израженом санитарном функцијом, средњег и високог ефекта редукације буке, у комбинацији са жбуњем, а паркинг просторе равномерно покрити високим лишћарима;
- 4.7. избегавати примену инвазивних врста током уређења зелених површина и подизања заштитног зеленила.

Пронађена геолошка и палеонтолошка документа (фосили, минерали, кристали и др.) која би могла представљати заштићену природну вредност, налазач је дужан да пријави надлежном Министарству у року од осам дана од дана проналаска и предузме мере заштите од уништења, оштећивања или крађе.

Просторним планом подручја посебне намене мултифункционалног еколошког коридора Тисе („Службени лист АПВ“, број 14/15) у циљу заштите еколошког коридора Тисе утврђене су следеће смернице за израду урбанистичких планова:

- У небрањеном делу еколошког коридора дозвољава се само изградња објеката чија је намена везана директно за обалу водотока.
- Забрањено је планирање објеката становања у небрањеном делу еколошког коридора.
- Планским решењима ни на који начин не сме се угрозити пловни пут, безбедност пловидбе, нити сигурност хидрограђевинских објеката.
- У зони одбрамбеног насипа није дозвољена изградња објеката који предвиђају укопавање у тело насипа, тј. нису дозвољени никакви објекти и радови којим би се могла довести у питање општа стабилност и функционалност насипа као заштитног објекта од високих вода.
- Није дозвољено мењање постојећег водног режима без прибављања посебних водних услова, спровођења одговарајућих анализа и израде одговарајуће техничке документације (и израду одговарајућих правилника о начину и условима коришћења водних објеката у "евентуално" новонасталим водно-режимским условима).
- Власник, односно корисник објекта на водном земљишту чијом изградњом се трајно повишава ниво воде природног водотока и повећавају трошкови заштите од штетног дејства вода, дужан је да изгради додатни систем заштите, учествује у одржавању заштитних водних објеката, учествује у одбрани од поплава.



- Уколико се планира измена трасе и димензија насипа, потребно је израдити студију утицаја нове трасе одбрамбеног насипа на протицајни профил за велике воде реке Тисе и за исту прибавити сагласност заједничке Српско-Мађарске комисије за водопривреду.
- Минимална ширина радно-инспекцијске стазе уз ножицу насипа, са брањене и небрањене стране, износи 10 m. На високом обалном терену водотока, где нема насипа, мин. ширина радно-инспекцијске стазе је 10 m. На радно-инспекцијским стазама није дозвољена изградња објеката јер су оне предвиђене за пролаз тешке грађевинске механизације која ради на одржавању водних објеката.
- На обалама мелиорационих канала обезбедити радно-инспекцијску стазу, минималне ширине 5 m. Минимална ширина радно-инспекцијске стазе на обалама канала ХС ДТД је 10 m.
- Минимална удаљеност од обале коридора објеката који захтевају поплочавање и/или осветљење је 20 m, а оптимална 50 m.
- Обезбедити континуирани зелени коридор са вегетацијом у природном или блископриродном стању у ширини од мин. 20 m, оптимално 50 m, од линије средњег водостаја, односно у ширини од 10 m код високих обала. Овај појас приобала може евентуално да садржи и пешачку стазу, макс. ширине 3 m. Континуитет коридора травне и шумске вегетације обезбедити формирањем дрвореда и уређених зелених површина са жбунастим врстама уз отворене и/или изграђене делове простора (манифестациони простори, купалишта, спортски терени).
- За заштитни појас канала/водотока обезбедити:
 - o код локалних еколошких коридора ширину од мин. 4 m - оптимално 8 m,
 - o код регионалних еколошких коридора ширину од мин. 10 m-оптимално 20 m, са травном вегетацијом, која се одржава редовним кошењем и која не може бити засенчена дрворедом. Забрањено је узурпирање заштитног појаса еколошког коридора (нпр. преоравање, изградња објеката и сл.).
- Обезбедити надовезивање зелених површина између вештачких деоница обале, односно зелених површина формираних код еколошких типова обалоутврде на мрежу зеленила у брањеном делу.
- Поплочавање и изградњу обала водотока/канала са функцијом еколошких коридора свести на најнеопходнији минимум. Поплочане или изграђене деонице на сваких 200-300 m (оптимално на 100 m) прекидати мањим зеленим површинама које су саставни део заштитног зеленила.
- Поплочани или бетонирани делови обале не могу бити стрмији од 45%, изузев пристана, а структура њихове површине треба да омогућује кретање животиња малих и средњих димензија.
- Током поправке/реконструкције постојећих обалоутврда прекидати их мањим просторима (грубо храпава површина обалоутврде, нагиб мањи од 45% и мање површине природне вегетације) и на тај начин омогућити кретање врста кроз измењене деонице реке.
- На парцели водопривредног објекта обавезно применити техничка решења којима се обезбеђује континуитет травне вегетације приобалног појаса и проходност терена за слабо покретљиве ситне кичмењаке.
- Обезбедити отвореност канала/водотока.



- Избегавати директно осветљење обале. Применити одговарајућа техничка решења у складу са еколошком функцијом локације и потребама јавних површина (тип и усмереност светлосних извора, минимално осветљење).
- Препоручује се да се приобаље намени за зеленило посебне намене са улогом очувања и заштите биолошке разноврсности. Обезбедити што већи проценат (најмање 50%) аутохтоних врста плавног подручја (тополе, врбе, панонски јасен, брест, храст лужњак итд) који је неопходно обогатити жбунастим врстама плавног подручја.
- На степским слатинским стаништима заштићених и строго заштићених врста, није дозвољено подизање високог зеленила.
- Подизање зелених појасева уз постојеће и планиране државне путеве I и II реда планирати у складу са предеоним карактеристикама подручја. Није дозвољено подизање појаса зеленила уз појас саобраћајнице (који би привлачио животињске врсте и довео до повећања морталитета њихових популација).
- При изградњи или реконструкцији мостова, на местима укрштања државних путева вишег реда са еколошким коридорима, предвидети посебне пролазе и прелазе за животиње.
- Забрањено је сађење инвазивних врста.
- Границе и намена водног земљишта не могу се мењати без посебне сагласности ЈВП „Воде Војводине“ Нови Сад.
- За планска решења обавезно прибавити водне услове и услове заштите природе.

Мере заштите за заштитну зону еколошког коридор Тисе¹⁴:

Заштитне зоне се односе на све еколошке коридоре и идентификована природна станишта ван граница еколошког коридора Тисе. За израду планова, пројеката и реализацију активности у оквиру заштитне зоне еколошког коридора, потребно је: поштовати предложене мере и прибавити услове заштите природе у складу са Законом о заштити природе.

Заштитна зона се не одређује за станишта антропогеног порекла у грађевинским подручјима (екстензивне агрокултуре, рурални мозаици, урбани паркови и велике баште, индустријска и украсна језерца, рибањаци, копови шљунка и меких субстрата, ровови и мали канали, пловни канали).

У појасу од 500 m од еколошког коридора / станишта:	<ul style="list-style-type: none">- забрањује се изградња ветропаркова и појединачних ветрогенератора (турбина)- забрањују се планска решења којима се нарушава очување карактеристика хидролошког режима од којих зависи функционалност коридора и опстанак врста и станишних
--	---

¹⁴ Мере заштите за заштитну зону еколошког коридора Тисе утврђене су Просторним планом подручја посебне намене мултифункционалног еколошког коридора Тисе („Службени лист АПВ“, број 14/15)



	ТИПОВА.
У појасу од 200 m од еколошког коридора / станишта:	<p>- услов за изградњу укупаних складишта је да се њихово дно налази изнад коте максималног нивоа подземне воде, уз примену грађевинско-техничких решења којим се обезбеђује спречавање емисије загађујућих материја у околни простор;</p> <p>- планским решењима мора се обезбедити:</p> <ul style="list-style-type: none">• примена мера заштите коридора/станишта од утицаја светлости, буке и загађења• дефинисање посебних правила озелењавања уз забрану коришћења инвазивних врста
У појасу од 200 m од еколошког коридора/ станишта на грађевинском земљишту (грађевинско подручје насеља и грађин-ско земљиште ван грађевинског подручја насеља):	<p>- услов за изградњу објеката је да њихове граничне вредности индикатора буке на граници идентификованих (означених) природних станишта заштићених врста са другим наменама простора не прелази 50dB(A) за дан и вече, односно 40dB(A) за ноћ, а њихово осветљавање не делује на станиште или коридор.</p>
У појасу од 50 m од еколошког коридора или станишта:	<p>примењују се следеће мере:</p> <p>- очувати проходност еколошког коридора површинских вода (забрана ограђивања појаса уз обалу или примена типова оградe које омогућују кретање ситних животиња);</p> <p>- обезбедити континуитет зеленог тампон појаса између простора људских активности и коридора/станишта у ширини од 10 m код постојећих објеката, а 20 m код планираних објеката и то у складу са типом вегетације коридора/станишта. Овај појас графички приказати у планској и пројектној документацији.</p> <p>- објекте који захтевају поплочавање и/или осветљење лоцирати на мин. 20 m удаљености од границе коридора/станишта.</p>
У појасу од 50 m од еколошког коридора или станишта:	<p>забрањује се:</p> <p>- примена техничких решења којима се формирају ејајне рефлектујуће површине (нпр. стакло, метал) усмерене према коридору или значајном станишту.</p> <p>- уситњавање парцела за потребе формирања грађевинског земљишта, изузев за инфраструктурне објекте.</p>
У појасу од 50 m од еколошког коридора или станишта, (пољопривредно, шумско	<p>Забрањена је изградња објеката, осим:</p> <p>- надземне инфраструктуре, чија траса најкраћим путем прелази преко еколошких коридора, станишта или</p>



и водно земљиште):	комплекса станишта од већег броја субјединица. - водопривредних објеката и њихове пратеће инфраструктуре;
У појасу од 50 m од еколошког коридора или станишта на грађевинском земљишту (насеље, радне зоне, викенд зоне, туристичко-рекреативне и сл.):	Услов за изградњу: - вештачких површина (паркинг, спортски терени и сл.) је да се на парцели формира уређена зелена површина са функцијом одржавања континуитета зеленог појаса* ¹⁵ коридора или тампон зоне станишта - саобраћајница са тврдим застором за моторна возила (у насељима, као и приступних саобраћајница водопривредним објектима ван насеља) је примена техничких мера којима се обезбеђује безбедан прелаз за ситне животиње и смањују утицаји осветљења, буке и загађења коридора/станишта.

7.1.2. Непокретна културна добра

На простору у оквиру границе обухвата Плана утврђене су мере заштите за културна добра, добра под претходном заштитом, објекте документарне вредности и јавне споменике, од стране Међуопштинског завода за заштиту споменика културе Суботица. На основу анализе и валоризације утврђене су споменичке вредности урбаних и физичких структура из чега су резултирале смернице (услови чувања, одржавања и коришћења културних добара) за заштиту и даљи процес урбанистичког и архитектонског планирања, односно изградње Сенте. Смернице дефинисане елаборатом који је израдио Међуопштински завод за заштиту споменика културе Суботица, према Закону о културним добрима, постаће обавеза за имаоце културног добра и кориснике простора, а у спровођењу планова уређења и развоја насеља. Смернице ће се спроводити путем мера техничке заштите појединачно за сваки објекат или простор, израђених од стране надлежног Завода за заштиту споменика културе, а у складу са Законом о културним добрима.

7.1.2.1. Мере заштите за непокретна културна добра (НКД)

Очување непокретних културних добара ће се вршити у складу са Законом о културним добрима и мерама заштите, те њихово укључење у даљи процес градоградње.

¹⁵ Простор овог континуираног појаса дефинисати урбанистичком разрадом, што ће се одредити у сарадњи ПЗЗП и корисника простора



Мере заштите за НКД:

- (1) Очување оригиналног хоризонталног и вертикалног габарита, примењених материјала и конструктивног склопа.
- (2) Очување или рестаурација основних вредности функционалног склопа, ентеријера (декоративног молераја и сл.) и мобилијара.
- (3) Очување или рестаурација изворног изгледа, стилских карактеристика, декоративних елемената и аутентичног колорита објеката.
- (4) На овим објектима је дозвољено осавремењивање објеката у циљу бољег коришћења што подразумева следеће интервенције које се морају извести уз услове и под надзором надлежне установе заштите:
 - а) увођење савремених инсталација, под условом да не наруше ентеријерске вредности објекта,
 - б) уређење поткровља могуће је само у постојећем габариту крова, са приступом из постојећег степенишног простора или неке друге просторије највише етажне, али само у случају да се тиме не нарушава изворно функционално решење објекта; Осветљење остварити путем кровних прозора у равни крова оријентисаних према дворишном простору (изузетак чине Ватрогасни дом и Плебанија); Ове интервенције вршити према Условима надлежне установе заштите,
 - в) Уређење подрума могуће је остварити са приступом из постојећег степенишног простора, из неке друге просторије или из дворишта, али само у случају да се тиме не нарушавају основне вредности здања и његова стабилност; Извршити претходна испитивања тла и носеће конструкције објекта.
- (5) Накнадно дограђени неестетски делови грађевине и неадекватни помоћни објекти са парцеле и из окружења се уклањају. Дворишни простор у свему ускладити са главним објектом.
- (6) Могућа је промена намене, с тим да нове функције морају бити примерене архитектури, постојећем функционалном и конструктивном склопу објекта.
- (7) Рекламе, табле, осветљење и др. на фасадама могу се поставити само према условима надлежног Завода за заштиту споменика културе. Клима уређаји се могу поставити искључиво на дворишној фасади и то према условима Завода.

7.1.2.2. Мере заштите за добра под претходном заштитом

Према Закону о културним добрима имају исти третман као и НКД.



A) Опште мере техничке заштите у просторној културно-историјској целини и њеној заштићеној околини примењују се методе савремене конзерваторске праксе:

- 1) очување затечене историјске урбане матрице, блокова, улица, тргова;
- 2) очување постојећих регулационих и грађевинских линија;
- 3) очување ивичне блоковске изградње на парцели, као наслеђеног типа грађења:
 - (1) изградње у низу на регулационој линији, са објектима постављеним „на преко“; дужом страном оријентисаном према улици, односно очување ивичне блоковске изградње;
- 4) очување унутрашњих дворишта и аутентичних дворишних објеката;
- 5) очување вертикалне регулације, односно постојеће линије поткровних венаца и кота слемена кровова, с тим да дворишни објекти не могу имати већу висину од објеката на регулационој линији улице;
- 6) очување или рестаурација оригиналног изгледа, стилских карактеристика, декоративних елемената и аутентичног колорита објеката који имају архитектонску и споменичку вредност;
- 7) коришћење простора просторно културно-историјске целине за стамбене, пословне, стамбено-пословне или пословно-стамбене намене; а дозвољавају се само мале традиционалне занатске радионице без еманације штетних супстанци;
- 8) очување пропорцијских односа на фасадама објеката, као и отвора на фасадама;
- 9) изградњу објеката инфраструктуре на подручју просторно културно-историјске целине вршити према условима надлежног завода за заштиту споменика културе;
- 10) партерно опремање и уређење простора вршити према условима надлежног завода за заштиту споменика културе;
- 11) за уређење јавних простора (улица, тргова) унутар просторне културно-историјске целине препоручује се спровођење урбанистичко-архитектонских конкурса;
- 12) постављање елемената урбаног мобилијара изводити према посебном пројекту „урбане опреме“ израђеном према условима надлежног завода за заштиту споменика културе, а у складу са стилским обележјима амбијента;
- 13) измештање или уклањање помоћних објеката који не одговарају функционалним потребама или нарушавају културно-историјске или естетске вредности просторне културно-историјске целине;
- 14) унутрашња дворишта решавати у зависности од намене објекта, као дворишта отвореног типа, функционално припојена улици и међусобно повезана, односно затвореног типа у функцији власника објекта; дворишта отвореног типа партерно решити; унутар њих уклонити неадекватне помоћне објекте;
- 15) реконструкција или замена постојећих дворишних објеката не сме знатније повећавати већ постигнути степен изграђености; висина дворишних објеката не сме прелазити висину дворишних крила главног објекта који се задржава и штити;
- 16) уклањање ваздушних водова електричне енергије и постављање подземних;



- 17) постављање елемената разводне мреже гаса на дворишним зидовима објеката или њихово адекватно маскирање;
- 18) приликом изградње нових објеката решити питање паркирања и гаражирања, према условима надлежног завода за заштиту споменика културе; приликом решавања подземних етажа, за сваку појединачну локацију извршити испитивање подземних вода и урадити елаборат заштите суседних објеката;
- 19) сви земљани радови на територији просторне културно-историјске целине условљавају се претходним заштитним археолошким ископавањима, археолошким праћењем и документовањем;
- 20) изградња јавних паркинга, гаража и бензинских пумпи дозвољава се само ван просторне културно-историјске целине; локација нових паркинга могућа је изузетно у деловима блокова који подлежу делимичној урбаној реконструкцији;
- 21) очување и допуна постојећег вредног зеленила на јавним површинама улица и тргова, унутрашњих дворишта, простора око јавних објеката, као и у портама сакралних објеката, које представља саставни део амбијента;
- 22) уклањање зеленила које је без вредности, а заклања фасаде или угрожава историјска здања;
- 23) декоративну расвету вредних објеката решавати према условима надлежног завода за заштиту споменика културе;
- 24) решавање одвођења атмосферске и подземне воде тако да не угрожавају заштићене објекте;
- 25) изградња градске канализационе мреже за одвод атмосферске воде и омогућавање одвођења воде од заштићених објеката;
- 26) изградња хидрантске мреже са приступима ватрогасној служби;
- 27) израда студије за омогућавање приступа лицима са посебним потребама јавним заштићеним објектима;
- 28) на парцелама где се врши интерполација треба испратити вертикалну регулацију постојећих суседних објеката (висина стрехе и слемена) који имају споменична својства.
- 29) све интервенције унутар овога простора (на свим парцелама) унутар граница ће се вршити на основу претходно прибављених (пре приступања изради идејног решења) Услови за предузимање мера техничке заштите од стране надлежног Завода за заштиту споменика културе, Суботица.



Б) Посебне мере заштите за објекте и просторе:

За НКД и објекте од посебне вредности се утврђују следеће мере заштите:

- 1) очување аутентичног хоризонталног и вертикалног габарита, примењених материјала и конструктивног склопа;
- 2) очување или рестаурација изворног изгледа композиције, стилских карактеристика, декоративних елемената и аутентичног колорита објеката;
- 3) очување основних вредности функционалног склопа и ентеријера (декоративног молераја, пећи, гипсане пластике и сл.);
- 4) осавремењивање објеката, у циљу бољег коришћења, без надградње објеката је дозвољено, што подразумева следеће интервенције:
 - (1) увођење савремених инсталација, под условом да не наруше ентеријерске вредности објекта;
 - (2) уређење поткровља, осим код сакралних објеката, могуће је искључиво у постојећем габариту крова, са приступом из постојећег степенишног простора или неке друге просторије највише етаже, ако се тиме не нарушава изворно функционално решење објекта; осветљење остварити путем кровних прозора оријентисаних према дворишном простору, а према уличном делу могуће је отварање кровних прозора у равни крова, и то само ако се тиме не нарушава естетика и склад изворног изгледа објекта; приступ поткровљу је могућ само из унутрашњости последње етаже;
 - (3) уређење подрума се дозвољава у случају да се тиме не нарушавају основне вредности објекта и његова стабилност; извршити претходна испитивања тла и носеће конструкције објекта у случају спуштања нивелете пода; обавезна је израда елабората заштите суседних објеката; приступ подруму је могуће остварити из постојећег степенишног простора, из друге просторије или из дворишта, али само ако се тиме не нарушавају стабилност и вредности објекта;
 - (4) дворишна крила главног објекта изузетно могу бити дограђена и то до висине уличног крила, уколико се тиме не нарушава архитектонски склоп, односно уколико је изворним решењем остављена могућност за дворишну изградњу; дворишне доградње јединствено решити за читаву парцелу како би се остварила јединствена естетска целина;
 - (5) код слободностојећих објеката и историјских сакралних објеката не дозвољава се доградња дворишних делова;
 - (6) отварање портала и излога могуће је на уличним фасадама објеката само у случају рестаурације изворног изгледа објекта;
 - (7) Остале интервенције (отварање нових прозора, врата и сл.) могуће су само у дворишним деловима објекта и то само ако се на тај начин не нарушавају основне вредности здања, стилске карактеристике, пропорцијски односи и др. Ове интервенције се искључују, односно не могу се вршити на објектима непокретних културних добара и слободностојећим објектима чије су све фасаде сагледиве;
- 5) портали и излози могу бити израђени искључиво од дрвета, а забрањује се употреба



- ПВЦ и алуминијумске столарије;
- 6) остали објекти на парцели не подлежу режиму главног објекта и решавају се у складу са њиховом валоризацијом, али тако да не угрозе главни објекат; накнадно дограђени неестетски делови објеката и неадекватни помоћни објекти са парцеле и из окружења који немају споменичка својства - уклањају се; дворишне објекте треба у свему ускладити са главним (уличним) објектом;
 - 7) могућа је промена намене објеката, с тим да нове функције морају бити примерене архитектури, постојећем функционалном и конструктивном склопу објекта;
 - 8) рекламе и табле са именима значајних личности које су живе у објектима, осветљење и др. на фасадама могу се поставити само према условима надлежног завода за заштиту споменика културе;
 - 9) клима уређаји и други технички уређаји и инсталације не могу се постављати на уличне фасаде; на дворишне фасаде могу се постављати само уз прибављене услове и сагласност надлежног завода за заштиту споменика културе;
 - 10) обавезно пре приступања радовима извршити претходне истраживачке радове, што подразумева истраживање изворне документације и историјата објекта, утврђивање свих фаза у изградњи објекта, испитивање стабилности здања, састава и квалитета материјала, анализе влаге и соли, како би се утврдили узроци оштећења објекта. На основу резултата ових истраживачких радова се опредељује за приступ радовима, технологији и одабиру материјала.
 - 11) сви одабрани материјали морају да удовољавају високим захтевима, морају да имају атесте, дефинисане техничке карактеристике добијене на основу испитивања, морају бити квалитетни, паропропусни, трајни и да по карактеристикама одговарају изворним односно постојећим материјалима на објекту. Квалитетан завршни слој треба да има што већу порозност, а при томе што већу водо-одбојност. Високи степен проласка водене паре из зида у атмосферу је једна од најпожељнијих особина примењених завршних фасадних материјала. Неопходна је постојаност малтера на механичке ударе (поготово у пределу сокле) и постојаност боје на механичке додире.
 - 12) натписи фирме, рекламне ознаке, табле са именима значајних личности, осветљење, клима уређаји и др. на фасадама могу се поставити само према Условима надлежног Завода за заштиту споменика културе. Парцијална колористичка решења само за део фасаде увек морају бити усклађена са осталим делом фасадног платна, морају бити идентична како би се остварила јединствена целина.
 - 13) сви радови треба да се изведу према претходно прибављеним условима надлежног завода за заштиту споменика културе у Суботици.

За објекте од вредности утврђују се следеће мере заштите:

- утврђују се мере заштите идентичне мерама за објекте од посебне вредности с тим да се додаје:
- 5а) отварање портала и излога могуће је на уличним фасадама објеката који су били пословно-стамбени у доба подизања и то јединственим третирањем читаве фасаде, и то ако се на тај начин не нарушавају основне вредности здања, стилске карактеристике, пропорцијски односи и ако је силаз остварив са максимално 2 степеника управно



постављена на објекат. Не дозвољавају се силази паралелни са фасадом. Изглед портала и излога дефинисати према условима надлежног завода за заштиту споменика културе.

Објекти без споменичних вредности могу бити адаптирани или замењени новим објектима према условима надлежне установе заштите непокретних културних добара, с тим да морају испуњавати следеће услове:

1) У случају када се гради нови објекат:

- (1) усклађивање нових објеката са карактером амбијента и вредностима урбаног и архитектонског наслеђа у погледу димензија, диспозиције, пропорција, типа градње и обликовања;
- (2) положај објекта на парцели је ивични, оријентисан према улици, одређен постојећом регулационо-грађевинском линијом улице, односно припадајућег блока;
- (3) висински габарит новог објекта који се интерполује између два објекта са културним и историјским вредностима одређен је висинским габаритом суседних објеката, висином венца, слемена крова и сл.; у случају да се интерполовани објекат не граничи са објектом који има културно историјске вредности, висински габарит се одређује на основу висинског габарита најближих објеката у окружењу који су валоризовани као објекти од вредности или посебне вредности;
- (4) габарит се по дубини решава слободно у складу са функцијом објекта; у случају да се нови објекат гради уз објекат који је предвиђен за чување, дворишним крилима новог објекта прекрити забатне и калканске зидове суседних објеката, а висине забата и калканских зидова не могу прелазити висине зидова суседних објеката;
- (5) по угледу на постојеће градитељско наслеђе у оквиру просторне културно-историјске целине, за нови објекат формирати колски улаз због решавања паркирања и гаражирања, изношења смећа, из противпожарних разлога и сл.;
- (6) приликом изградње новог објекта решити паркирање и гаражирање унутар парцеле, као и хортикултурно уређење његовог окружења;
- (7) обликовање новоплапирапих објеката, као и целокупно архитектонско дело (конструкција, функција), треба да носи печат свога времена; са објектима у окружењу са културним и историјским вредностима треба да чине складну целину;
- (8) интерполовани објекти могу бити покривени двоводним или вишеводним крововима; положај слемена крова треба да буде приближно на половини ширине тракта, нагиб кровних равни не сме бити стрмији од суседних сачуваних објеката; у случају замене низа објеката, нагиб целог низа мора бити приближан преовлађујућим у оквиру просторно културно-историјске целине (у распону од 33-45°);
- (9) за спољну обраду новог објекта дозвољена је употреба материјала који су примењени на постојећим објектима просторне културно-историјске целине, а који имају културно-историјску вредност, као и савремени материјали који не одударују од затечених (керамика, гипс, малтер, камен, племенити малтери, дрво,



- теракота, фасадна опека), с тим да није дозвољена употреба натур бетона, плоча од ломљеног камена, пластике и метала;
- (10) намена нових објеката може бити: јавна, стамбена, пословна и мешовита; код мешовитих објеката пословање треба да је на приземној етажи, а становање на спратној;
 - (11) дворишта отвореног типа адекватно партерно уредити, поплочати, озеленити и осветлити;
 - (12) сви одабрани материјали морају да удовоље високим захтевима, морају да имају атесте, дефинисане техничке карактеристике добијене на основу испитивања, морају бити квалитетни, паропропусни, трајни и да по карактеристикама одговарају изворним, односно постојећим материјалима на објекту. Квалитетан завршни слој треба да има што већу пародифузност, а при томе што већу водоодбојност. Високи степен проласка водене паре из зида у атмосферу је једна од најпожељнијих особина примењених завршни фасадних материјала. Неопходна је постојаност малтера на механичке ударе (поготово у пределу сокле) и постојаност боје на механичке додире;
 - (13) натписи фирме, рекламне ознаке, табле са именима значајних личности, осветљење, клима уређаји и др. на фасадама могу се поставити само према условима надлежног завода за заштиту споменика културе;
 - (14) за идејна решења нових објеката унутар градског језгра предлажемо да се распише конкурс на основу Услови Међуопштинског завода за заштиту споменика културе Суботица;
 - (15) објекти у просторној културно-историјској целини морају бити дела савремене архитектуре по обликовању, да обезбеђују квалитетне услове становања, квалитетне изведбе и примењених материјала.
- 2) До изградње новог објекта, на постојећем објекту су могуће све интервенције као и на објектима од вредности.

Услови и мере заштите археолошких налазишта

За све земљане радове у оквиру подручја са археолошким локалитетима обавезно је претходно прибављање Услови и мера заштите територијално надлежног, Међуопштинског завода за заштиту споменика културе Суботица.

Обавеза инвеститора је, да у складу са Законом о културним добрима обезбеди средства за заштитна ископавања на простору археолошких налазишта.



Уколико се приликом извођења земљаних радова у оквиру границе Плана наиђе на археолошке налазе и остатке, све радове треба обуставити и о томе обавестити Међуопштински завод за заштиту споменика културе Суботица, како би се предузеле неопходне мере за њихову заштиту. План и програм археолошких ископавања сачиниће сарадници Завода у сарадњи са инвеститором градње, у складу са Законом о културним добрима.

7.1.2.3. Мере заштите за објекте документарне вредности

Објекти документарне вредности су објекти који нису истражени, нити је за њих покренут поступак стављања под заштиту, али имају одређене архитектонско стилске вредности, те се обавезно мора урадити техничка документација у случају да дође до рушења или других радова на објектима.

7.1.2.4. Мере заштите за јавне споменике и крајпуташе

- 1) Све крајпуташе у атару треба оставити на оригиналном месту, а приликом обнове могу се користити и савремени материјали;
- 2) за остале јавне споменике потребно је: очување изворног изгледа, оригиналних материјала и аутентичних натписа на споменицима комплекса;
- 3) редовно одржавање и чишћење свих споменика и објављивање текста на њима;
- 4) обезбеђење видљивости и приступа споменицима;
- 5) хортикултурно и партерно уређење и одржавање простора унутар комплекса око свих споменика.

7.2. МЕРЕ ЕНЕРГЕТСКЕ ЕФИКАСНОСТИ ИЗГРАДЊЕ

Енергетска ефикасност изградње за крајњи циљ има смањење потрошње свих врста енергије, уз обезбеђење истих или бољих услова коришћења и функционисања објекта. Смањење потрошње необновљивих извора енергије (фосилних горива) и коришћење обновљивих извора енергије доприноси заштити животне средине и климатских услова.

Основне мере за унапређење енергетске ефикасности односе се на смањење енергетских губитака, ефикасно коришћење и производњу енергије.



Неопходно је радити на развоју и коришћењу нових и обновљивих облика енергије и на подстицању градитеља и власника објеката да примене енергетски ефикасна решења и технологије у својим зградама ради смањења текућих трошкова. Енергетски ефикасна градња подразумева изградњу објеката тако да се обезбеди удобан и конфоран боравак у објекту у свим временским условима, са што мање утрошене енергије.

Повећање енергетске ефикасности у насељу обезбедити са:

- изградњом пешачких и бицикличких стаза за потребе обезбеђења унутарнасељског комуницирања и смањења коришћења моторних возила;
- подизањем уличног зеленила (смањује се загревања тла и ствара се природни амбијент за шетњу и вожњу бицикла);
- пројектовањем и позиционирањем зграда према климатским аспектима, изложености сунцу и утицају суседних објеката, подизањем зелених кровова, као компензација окупираном земљишту;
- изградњом објеката за производњу енергије на бази алтернативних и обновљивих извора енергије који су одговарајући за предметни простор (сунце, ветар, геотермалне воде, биомасе и др.) и изградњом даљинских или централизованих система грејања и хлађења.

Ради повећања енергетске ефикасности, приликом пројектовања, изградње и касније експлоатације објеката, као и приликом опремања енергетском инфраструктуром, потребно је применити следеће мере:

- максимално користити нове техничка и технолошка решења у циљу енергетски ефикасније градње и употребе објеката;
- користити потенцијал обновљивих извора енергије локације - енергију сунца, подземних вода, ветра и сл., применом стаклених башти, фотонапонских панела, соларних колектора, топлотних пумпи и сл. (топлотне пумпе код ових система могу радити у режиму грејања зими, а у режиму хлађења у току лета тако да се постиже угодна и равномерна клима током читаве године);
- оријентацијом и функционалним концептом објекта максимално искористити сунчеву енергију за загревање објекта (оријентација према јужној, односно источној страни света), груписати просторије сличних функција и сличних унутрашњих температура (нпр. помоћне просторије оријентисати према северу), и сл;
- пројектовати облик објекта којим се може обезбедити што је могуће енергетски ефикаснији однос површине и запремине омотача објекта у односу на климатске факторе и намену зграде;
- обезбедити максимално коришћење природног осветљења, као и коришћење пасивних добитака топлотне енергије зими, односно заштите од прегревања у току лета адекватним засенчењем;
- оптимализовати величину прозора како би се смањили губици енергије, а просторије добиле довољно светлости;



- зеленилом и другим мерама заштитити делове објекта који су лети изложени јаком сунчевом зрачењу (на јужној и западној страни садити листопадно дрвеће, а на северној зимзелено);
- размотрити могућност постављања тзв. зелених кровова и фасада, као и коришћење атмосферских и отпадних вода;
- користити систем природне вентилације (вентилациони канали, прозори, врата, други грађевински отвори) тако да губици топлоте у зимском периоду и топлотно оптерећење у летњем периоду буду што мањи;
- при пројектовању термотехничких система предвидети елементе система грејања, климатизације и вентилације са високим степеном корисности;
- системе централног грејања пројектовати и изводити тако да се омогући централна и локална регулација и мерење потрошње енергије за грејање;
- употребљавати енергетски ефикасна расветна тела.

Објекти високоградње морају бити пројектовани, изграђени, коришћени и одржавани на начин којим се обезбеђују прописана енергетска својства. Ова својства се утврђују издавањем сертификата о енергетским својствима који чини саставни део техничке документације која се прилаже уз захтев за издавање употребне дозволе.

Мере за постизање енергетске ефикасности постојећих објеката су следеће:

- приликом реконструкције објеката, чији је циљ постизање енергетске ефикасности, дозвољено је накнадно извођење спољне топлотне изолације зидова уколико се врши у складу са законом, при чему треба водити рачуна о очувању функционалне и обликовне целовитости зграде и да је у складу са мерама заштите надлежног органа за објекте који су у режиму заштите;
- уколико се зид који се санира налази на регулационој линији, односно граници са суседном парцелом, дозвољава се реконструкција за потребе постизања енергетске ефикасности објекта уз сагласност власника суседне јавне/приватне парцеле;
- дозвољено је накнадно формирање стакленика (уколико за то постоје техничке могућности и ако се елаборатом докаже побољшање енергетске ефикасности зграде), елиминисање „хладних мостова“ и смањење енергетских губитака постављањем топлотне изолације на зидове, кровове и подове, замена столарије новом која има добре термоизолационе карактеристике, а све у циљу спречавања неповратних губитака дела топлотне енергије;
- примењивати мере за постизање енергетске ефикасности прописане за планиране објекте у максималној мери у којој услови постојећег објекта дозвољавају;
- систем грејања и припреме санитарне топле воде (замена и модернизација котлова и горионика, уградња нових енергетских система, прелазак са прљавих горива на природни гас или даљинско грејање, замена и модернизација топлотних подстаница, регулација температуре, уградња термостатских вентила, делитеља и мерача топлоте и друге мере).



Сви објекти подлежу и обавези спровођења енергетског прегледа. Сви јавни објекти су дужни да спроводе програм енергетске ефикасности који доноси јединица локалне самоуправе, а који нарочито садржи планирани циљ уштеда енергије, преглед и процену годишњих енергетских потреба, план енергетске санације и одржавања јавних објеката, као и планове унапређења система комуналних услуга (даљинско грејање и хлађење, водовод, јавна расвета, управљање отпадом, јавни транспорт и др.).

Инвеститори изградње/реконструкције објеката су дужни да грејну инсталацију сваког објекта предвиђеног за прикључење на неки од система снабдевања топлотном енергијом опреме уређајима за регулацију и/или мерење предате топлотне енергије. Нова и ревитализована постројења за производњу електричне и/или топлотне енергије, системи за пренос електричне енергије, дистрибуцију електричне и топлотне енергије и транспорт и дистрибуцију природног гаса морају да испуњавају минималне захтеве у погледу њихове енергетске ефикасности, а у зависности од врсте и снаге тих постројења, односно величине система.

Неки објекти, као што су историјски споменици, верски објекти, пољопривредни објекти, могу бити изузети из примене мера за постизање енергетске ефикасности.

Мере за даље побољшавање енергетских карактеристика објекта не смеју да буду у супротности са другим суштинским захтевима, као што су приступачност, рационалност и намеравано коришћење простора.

7.3. ОПШТИ УСЛОВИ И МЕРЕ ЗАШТИТЕ ЖИВОТНЕ СРЕДИНЕ И ЖИВОТА И ЗДРАВЉА ЉУДИ

У циљу заштите природних ресурса од загађења, у планском периоду предвиђене су следеће мере:

- вршити континуирани мониторинг квалитета ваздуха и примену адекватних заштитних мера, према потреби; мониторинг квалитета ваздуха у локалној мрежи обавља се према програму, који за своју територију доноси надлежни орган аутономне покрајине и надлежни орган јединице локалне самоуправе ;
- водоводном мрежом ће се обезбедити довољне количине воде за пиће одговарајућег квалитета, као и воде за технолошку употребу;
- реализовати мере заштите изворишта, којима би се заштитили водоносни слојеви;
- изградиће се сепаратна канализациона мрежа на предметном простору;



- све отпадне воде пречишћавати на уређају за пречишћавање, ради постизања потребног квалитета отпадне воде, пре упуштања у реципијент;
- очувати квалитет ваздуха новелирањем застарелих технологија у индустријској производњи;
- у контексту заштите ваздуха од загађења, у радним зонама, по ободу, потребно је формирати заштитно зеленило и зеленило у оквиру појединачних локација, које ће у одређеној мери делимично редуковати негативан утицај потенцијалних аерозагађивача на само насеље;
- повећаће се и повезати све зелене површине у јединствен, континуиран систем зеленила;
- обезбедиће се мере заштите од пожара, као и заштите људи и материјалних добара од елементарних непогода;
- реализоваће се прописане мере заштите природних и културних добара;
- примениће се посебне мере очувања функционалности и проходности коридора током изградње и функционисања објеката, чија је намена директно везана за воду и/или обалу, у случају акцидентата (постављање пливајућих завеса на угроженим локацијама и примена одговарајућих хемијско-физичких мера);
- преусмериће се транзитни и теретни саобраћај из ужег градског језгра на обилазнице, што ће унапредити квалитет ваздуха и смањити ниво буке;
- санитарно одлагати комунални отпад у складу са Локалним планом управљања отпадом и другим важећим прописима;
- одлагање/складиштење опасних материја и депоновање отпадног материјала забрањено је вршити у приобалној зони међународног еколошког коридора реке Тисе и у свим прописаним зонама заштите изворишта планираног за експлоатацију пијаће воде.

Концепција одлагања комуналног отпада је усаглашена са Споразумом о сарадњи општина везано за формирање региона за управљање чврстим комуналним отпадом 2007. године и принципима Стратегије управљања отпадом 2010-2020. У Суботици је јула 2019 г. регионална депонија почела са радом, а у општини Сента је изграђена и трансфер станица, која врши прихват, претовар и трансфер примарно селектованог комуналног отпада са територије општине Сента .

Третман сточних лешева потребно је вршити у складу са Законом о ветеринарству.

Приоритетну меру заштите ваздуха од загађења представља израда локалног регистра извора загађивања, са успостављањем система праћења и контроле нивоа загађености ваздуха у насељу. Заштита ваздуха од загађења обезбедиће се поштовањем одредби Закона о заштити ваздуха ("Службени гласник РС", бр. 36/09), којим су уређене обавезе субјеката чије делатности утичу или могу утицати на квалитет ваздуха, а односе се на обезбеђење техничких мера за спречавање или смањење емисија у ваздух, праћење утицаја сопствених делатности на квалитет ваздуха и обезбеђење других мера заштите у складу са овим



законом и законима којима се уређује заштита животне средине, Уредбом о граничним вредностима емисија загађујућих материја у ваздух и Уредбом о условима за мониторинг и захтевима квалитета ваздуха.

У циљу заштите од негативних утицаја производних објеката на окружење, неопходно је користити водно земљиште на начин којим се не утиче штетно на воде и приобалне екосистеме, а у складу са чл. 10. Закона о водама.

Изградњом обилазнице би се заштитио ваздух у насељу од загађења, која настају интензивним функционисањем саобраћајних возила, јер би се измештањем транзитног саобраћаја смањила фреквентност саобраћаја у насељу. Наведеним активностима би се обезбедила и заштита од буке, која се појављује у одређеној мери, као пратећи феномен саобраћаја. Обавезе локалне самоуправе у контексту заштите од буке су дефинисане Законом о заштити од буке у животној средини ("Службени гласник РС", бр. 36/09 и 88/10).

Праћење нивоа буке треба вршити у складу са Правилником о дозвољеном нивоу буке у животној средини ("Службени гласник РС", број 54/92), Правилником о методологији за одређивање акустичких зона ("Службени гласник РС", број 72/10), Правилником о методама мерења буке, садржини и обиму извештаја о мерењу буке ("Службени гласник РС", број 72/10) и Правилником о методологији за израду акционих планова ("Службеном гласнику РС", број 72/10) и Уредбом о индикаторима буке, граничним вредностима, методама за оцењивање индикатора буке, узнемиравања и штетних ефеката буке у животној средини ("Службени гласник РС", број 75/10).

За постројења и активности која могу имати негативне утицаје на здравље људи, животну средину или материјална добра, врсте активности и постројења, надзор и друга питања од значаја за спречавање и контролу загађивања животне средине, уређују се услови и поступак издавања интегрисане дозволе, која је дефинисана Законом о интегрисаном спречавању и контроли загађивања животне средине ("Службени гласник РС", број 135/04). Уредбом о врстама активности и постројења за које се издаје интегрисана дозвола, прописане су врсте активности и постројења за које се издаје интегрисана дозвола.

Постројења у којем се обављају активности у којима је присутна или може бити присутна опасна материја у једнаким или већим количинама од прописаних (у даљем тексту: севесо постројење), регулисана су Законом о заштити животне средине и другим подзаконским актима, као техничка јединица унутар комплекса где се опасне материје производе, користе, складиште или се њима рукује. Око постојећих индустријских комплекса неопходно је формирати заштитне појасеве, као баријере у промету аерозагађивача у односу на околне садржаје.



Обзиром да ће се разрада решења Плана вршити израдом одговарајуће урбанистичке документације, за наведене урбанистичке планове орган надлежан за припрему Плана може донети Одлуку о изради стратешке процене, према критеријумима прописаним Законом о стратешкој процени, ако утврди да постоји могућност значајних утицаја на животну средину.

За све објекте који могу имати утицаја на животну средину, надлежни орган може прописати израду студије процене утицаја на животну средину у складу са Законом о заштити животне средине, Законом о процени утицаја на животну средину, Правилником о садржини студије о процени утицаја на животну средину и Уредбом о утврђивању Листе пројеката за које је обавезна процена утицаја и Листе пројеката за које се може захтевати процена утицаја на животну средину ("Службени гласник РС", број 114/08).

Планирање радне зоне у окружењу водозавода мора бити усклађено са захтевима Правилника о начину одређивања и одржавања зона санитарне заштите изворишта водоснабдевања ("Службени гласник РС", број 92/08) сагласно члану 77. Закона о водама ("Службени гласник РС", бр. 30/10, 93/12, 101/16, 95/18 и 95/18 - др. закон) који се односи на зоне санитарне заштите изворишта за снабдевање водом за пиће, као и у складу са мерама заштите изворишта намењених за људску потрошњу које се према члану 33. тачка 10) Закона, одређују Планом управљања водама.

Санитарни услови

Законом о санитарном надзору („Службени гласник РС“, број 125/04) одређени су објекти који су под санитарним надзором и то су објекти у којима се обављају следеће делатности: здравствена; производња и промет животних намирница и предмета опште употребе; јавног снабдевања становништва водом за пиће; угоститељска; пружања услуга одржавања хигијене, неге и улепшавања лица и тела и немедицинских естетских интервенција којима се нарушава интегритет коже; социјална заштита; васпитно-образовне; културе, физичке културе, спорта и рекреације; јавног саобраћаја.

Општи услови који важе за све објекте под санитарним надзором дефинисани су Правилником о општим санитарним условима које морају да испуне објекти који подлежу санитарном надзору („Службени гласник РС“, број 47/06).



Посебни услови

Посебни услови дефинисани су у условима добијеним за потребе израде Плана од стране Покрајинског секретаријата за здравство.

Објекти за производњу и промет животних намирница и предмета опште употребе не могу бити лоцирани поред ђубришта, депонија, несанираних нужника, отворених канала, фабрика које испуштају гасове, пару, димове, прашину, као ни у близини других објеката који могу штетно утицати на хигијенске услове у објекту, односно хигијенску исправност производа у њима, као и на местима где би правац дувања главних ветрова могао штетно утицати на хигијенске услове у објекту или његовој околини. Такође, овакви објекти не могу бити на местима где могу угрожавати становање или обављање здравствене, дечије и социјалне заштите. Објекти се лоцирају на местима где је обезбеђена снабдевеност енергетским изворима, континуираним снабдевањем хигијенски исправном водом за пиће, као и одвођење отпадних вода и других отпадних материјала. Ближи услови за ове објекте регулисани су Правилником о санитарно - хигијенским условима за објекте у којима се обавља производња и промет жив. намирница и поу („Службени гласник РС“, бр. 6/97 и 52/97) као и Законом о безбедности хране („Службени гласник РС“, број 41/09) и Правилника који проистичу из њега: Правилником о општим и посебним условима хигијене хране у било којој фази производње, прераде и промета („Службени гласник РС“, број 72/10) и Правилником о условима хигијене хране („Службени гласник РС“, број 73/10).

Објекти за клање животиња, обраду, прераду производа животињског порекла треба да буду ван насеља и у подручју које неће бити предвиђено за изградњу стамбених објеката, а изграђени објекти не смеју угрожавати и бити угрожени од загађивања ваздуха из других објеката, на земљишту које је са високим нивоом подземних вода и које је склоно клизању. Детаљнији услови прописани су Правилником о ветеринарско-санитарним условима, односно општим и посебним условима за хигијену хране животињског порекла, као и условима хигијене хране животињског порекла („Службени гласник РС“, број 25/11).

Пијаце или тржнице, отвореног или затвореног типа, лоцирају се у стамбеној зони насеља или у близини, са обезбеђеним прилазима за возила за снабдевање и потрошаче.

Простор треба да је поплочан уз довољан број канализационих отвора, а чесме се постављају на тржном простору. Детаљнији услови прописани Правилником о ближим условима који обезбеђују хигијенско поступање са животним намирницама и могућност



здравственог надзора над прометом ван просторија одређених за продају („Службени гласник РС“, број 25/76). Објекти за снабдевање становништва водом за пиће тј. подручја на којима се они налазе обезбеђују се зонама санитарне заштите. Зона непосредне заштите обезбеђује се оградивањем и може се користити само као сенокос. У ужој зони заштите није дозвољена изградња објеката, постављање уређаја и вршење радњи које могу на било који начин загадити воду. У широј зони заштите забрањена је изградња индустријских и других објеката чије отпадне воде и друге отпадне материје из технолошког процеса производње могу загадити извориште, осим објеката од посебног значаја за заштиту земље.

Објекти водоснабдевања, као што су резервоари, црпне станице, коморе за прекид притиска, инсталације за поправку квалитета воде и дубоко бушени бунари морају имати зону непосредне заштите која обухвата најмање 10 m од објекта ако у њима борави стално запослено лице, а најмање 3 m ако у њима не борави. Ова област регулисана је следећим прописима: Законом о водама („Службени гласник РС“, бр. 30/10, 93/12, 101/16, 95/18 и 95/18-др. закон), Закон о водама („Службени гласник РС“, бр. 46/91, 53/93, 53/93-др. закон, 67/93-др. закон, 48/94-др. закон, 54/96, 101/05-др. закон, престао да важи осим одредаба чл. 81. до 96.) и Правилником о начину одређивања и одржавања зона санитарне заштите изворишта водоснабдевања („Службени гласник РС“, број 92/08).

Локација саобраћајних станица треба да обезбеди лаку везу са истим или другим типом саобраћаја, да има добро уређен приступ и довољно обезбеђене површине за паркирање јавних и личних возила, долазак и одлазак путника и транспорта робе. Ближи услови одређени су Правилником о ближим саобраћајно-техничким и другим условима за изградњу, одржавање и експлоатацију аутобуских станица и аутобуских стајалишта („Службени гласник РС“, број 7/17).

Планирање болничког простора зависи од броја становника који гравитирају центру, а не само од становника који живе у том насељу. Кад је реч о болничкој зони мисли се на простор где су смештене стациониране установе, болнице, клинике, болнички институти. Амбулантно-поликлиничке установе обично се лоцирају у насељима у виду амбуланти и здравствених станица. Ближи услови одређени су Правилником о ближим условима за обављање здравствене делатности у здравственим установама и другим облицима здравствене службе („Службени гласник РС“, бр. 43/06, 112/09, 50/10, 79/11, 10/12-др. пропис, 119/12-др. пропис, 22/13, 16/18).

Ближи услови за објекте социјалне заштите регулисани су Правилником о ближим условима и стандардима за пружање услуга социјалне заштите („Службени гласник РС“, број 42/13).



Законом о туризму („Службени гласник РС“, број 17/19) су јасно дефинисане различите категорије угоститељских објеката за смештај, пружање услуга исхране и пића и кетеринг објекат, а детаљнији услови у односу на врсту објекта одређени су Правилником о начину пружања угоститељских услуга у покретном објекту и о минималним техничким, санитарно-хигијенским и здравственим условима које мора да испуњава покретни објекат у којем се пружају угоститељске услуге („Службени гласник РС“, број 41/10) и Правилником о минималним техничким и санитарно-хигијенским условима за уређење и опремање угоститељских објеката („Службени гласник РС“, број 41/10) и Правилником о условима и начину обављања угоститељске делатности, начину пружања угоститељских услуга, разврставању угоститељских објеката и минимално техничким условима за уређење и опремање угоститељских објеката („Службени гласник РС“, број 48/12).

Школски и предшколски објекти се лоцирају у стамбеним зонама, у близини саобраћајница, заштићени од буке и аерозагађења. Локација треба да има довољно простора за изградњу пратећих садржаја, као што су: дечија игралишта, спортски терени и др. Објекти морају бити снабдевени довољном количином хигијенски исправне воде за пиће и хигијенским уклањањем отпадних вода. Наведена област је регулисана Правилником ближим условима за оснивање, почетак рада и обављање делатности предшколске установе („Службени гласник РС-Просветни гласник“, број 1/2019) и Правилником о ближим условима за оснивање, почетак рада и обављање делатности основне школе („Службени гласник РС-Просветни гласник“, број 5/2019)

За објекте физичке културе, спорта и рекреације обезбеђују се посебне површине са специјалним условима. Ближи услови за наведене објекте прописани су Законом о спорту („Службени гласник РС“, број 10/16), Правилником о условима за обављање спортских делатности („Службени гласник РС“, број 63/13) и Правилником о ближим условима за обављање спортских активности и спортских делатности („Службени гласник РС“, број 42/17).

Приликом одређивања локације за гробља мора се посебно водити рачуна о заштити изворишта за водоснабдевање, објеката за снабдевање водом за пиће, геолошком саставу тла, као и санитарним и другим условима прописаним за подизање гробља сходно Закону о сахрањивању и гробљима („Службени гласник РС“, бр 20/77, 24/85 и 6/89 и „Службени гласник РС“, бр. 53/93, 67/93, 48/94 и 101/05).

За изградњу и реконструкцију објеката у којима ће се обављати здравствена делатност, делатност јавног снабдевања становништва водом за пиће и објеката у којима ће се обављати производња животних намирница путем индустријских уређаја и постројења, обавезно је претходно прибављање санитарне сагласности на идејни пројекат, а затим за



исте те објекте и прибављање санитарне сагласности за коришћење објекта, пре почетка обављања делатности у објекту.

7.4. ОПШТИ УСЛОВИ И МЕРЕ ЗАШТИТЕ ЕЛЕМЕНТАРНИХ НЕПОГОДА, АКЦИДЕНТНИХ СИТУАЦИЈА И РАТНИХ ДЕЈСТАВА

7.4.1. Елементарне непогоде

Заштита од елементарних непогода подразумева планирање простора у односу на могуће природне и друге појаве које могу да угрозе здравље и животе људи или да проузрокују штету већег обима на простору за који се План ради, као и прописивање мера заштите за спречавање елементарних непогода или ублажавање њиховог дејства. Законом о ванредним ситуацијама установљене су обавезе, мере и начини деловања, проглашавања и управљања у ванредним ситуацијама.

Подручје обухваћено Планом може бити угрожено од земљотреса, пожара, метеоролошких појава: атмосферско пражњење, ветрови, атмосферске падавине (киша, град, снег).

Према подацима Републичког сеизмолошког завода, на карти сеизмичког хазарда за повратни период од 475 година, у обухвату Плана је утврђен у највећем делу VII и мањем VII-VIII степен сеизмичког интензитета према Европској макросеизмичкој скали (ЕМС-98). У односу на структуру тј. тип објекта, дефинисане су класе повредивости односно очекиване деформације и оштећења на објектима.

Тако би се у смислу интензитета и очекиваних последица на посматраном подручју, за VII степен сеизмичког интензитета манифестовао "силан земљотрес, а за VII-VIII степен "штетан земљотрес".

Према подацима Републичког хидрометеоролошког завода у оквиру границе обухвата Плана налази се лансирна (противградна) станица и део заштитне зоне око лансирне (противградне) станице, метеоролошка станица и заштитна зона око метеоролошке станице, док се хидролошка станица површинских вода налази уз границу обухвата Плана, али се заштитна зона око хидролошке станице површинских вода делом налази у оквиру обухвата Плана.



Законом о одбрани од града предвиђено је увођење заштитних зона око лансирних (противградних) станица, у којима је ограничена изградња нових и реконструкција постојећих објеката и извођење радова који могу нарушити испаљивање противградних ракета које спадају у 1. категорију експлозивних материја. Изградња нових објеката на одстојању мањем од 500 m од лансирних (противградних) станица Центра за одбрану од града могућа је само по обезбеђењу посебне сагласности и мишљења Републичког хидрометеоролошког завода (РХМЗ).

У складу са Уредбом о утврђивању локација метеоролошких и хидролошких станица државних мрежа и заштитних зона у околини тих станица, као и врсте ограничења која се могу увести у заштитним зонама („Службени гласник РС“, број 34/13), у околини метеоролошке станице утврђује се заштитна зона у пречнику од 300 m од метеоролошке/климатолошке станице, са одређеним ограничењима у заштитној зони. Ограничења се односе на висину објекта који се подиже у окружењу станице, а која не може бити већа од десетог дела његовог растојања од метеоролошког круга, као и на вештачке изворе топлоте или равне рефлектујуће површине који могу бити извор топлоте (бетонске или асфалтне површине, паркинзи за моторна возила) који се могу подићи на удаљености од метеоролошког круга од 100 m или више. Ограничења у заштитној зони се односе на планирање изградње нових и/или реконструкције постојећих објеката, односно планирање извођења других радова који могу битно нарушити природне атмосферске процесе и појаве, у мери у којој измерени и осматрени метеоролошки подаци одступају од међународних стандарда у погледу тачности и међународне упоредивости. Стим у вези, при издавању сагласности из става 1.,2. члана 5 наведене Уредбе, прибавља се мишљење надлежног органа.

Заштитна зона у околини хидролошке станице површинских вода обухвата корито реке узводно и низводно од хидролошке станице у дужини која одговара десетострукој ширини реке при великим водама у профилу хидролошке станице. Ограничења у заштитној зони у околини хидролошке станице односе се на предузимање мера ради спречавања наступања штетних последица на рад хидролошких станица при планирању изградње нових и реконструкције постојећих објеката, извођењу радова који могу нарушити природне хидролошке процесе и појаве, извођењу радова који могу да утичу на измену режима течења воде, транспорт наноса и леда или могу да угрозе опрему и инсталације на хидролошкој станици и извођењу радова којима се могу оштетити опрема хидролошке станице и нарушити природни атмосферски, односно хидролошки процеси и тиме битно утицати на квалитет, поузданост и међународну упоредивост хидролошких података.

Мере заштите од земљотреса подразумевају правилан избор локације за градњу објеката, примену одговарајућег грађевинског материјала, начин изградње, спратност објеката, поштовање прописане минималне ширине саобраћајних коридора и минималне међусобне



удаљености између објеката и др., као и строго поштовање и примену важећих грађевинско техничких прописа за изградњу објеката на сеизмичком подручју. При пројектовању и утврђивању врсте материјала за изградњу или реконструкцију објеката обавезно је уважити могуће ефекте за наведене степене сеизмичког интензитета према ЕМС-98, како би се максимално предупредила могућа оштећења објеката под сеизмичким дејством.

Настајање пожара, који могу попримити карактер елементарне непогоде, не може се искључити, без обзира на све мере безбедности које се предузимају на плану заштите.

Опасност од избијања пожара у насељу могућа је на простору постојећих и планираних радних зона, као и на површинама на којима се обавља пољопривредна делатност који је у већини случајева проузрокован људском непажњом.

Заштита од пожара обезбеђује се:

- поштовањем задатих регулационих и грађевинских линија;
- дефинисањем изворишта за снабдевање водом и обезбеђивањем капацитета насељске водоводне мреже, односно довољне количине воде за ефикасно гашење пожара;
- градњом саобраћајница према датим правилима (потребне минималне ширине, минимални радијуси кривина и сл.);
- обезбеђивањем услова за рад ватрогасне службе (приступних путева и пролаза за ватрогасна возила);
- поштовањем прописа при пројектовању и градњи објеката (безбедносни појасеви између објеката и сигурносна удаљеност између пословних, производних и складишних објеката, помоћних објеката и сл.).

С обзиром на то да План генералне регулације Сента може представљати основ за издавање локацијских услова за изградњу, доградњу и реконструкцију објеката који су у обухвату овог Плана, пре издавања локацијских услова прибавити посебне услове заштите од пожара у складу са чл. 54 Закона о планирању и изградњи као и чл. 16 Уредбе о локацијским условима.

Заштита објеката од атмосферског пражњења обезбеђује се извођењем громобранске инсталације у складу са одговарајућом законском регулативом.

На посматраном подручју доминирају ветрови из правца S-SE и SE (кошавски ветар). Основне мере заштите од ветра су дендролошке мере које подразумевају формирање одговарајућих ветрозаштитних појасева уз саобраћајнице.



Заштита од града се обезбеђује лансирним (противградним) станицама. У оквиру система одбране од града, на подручју предметног Плана налази се лансирна станица (противградна) 170 - Сента, која је у надлежности Републичког хидрометеоролошког завода Србије (РХМЗС).

Према условима РХМЗС изградња нових објеката на одстојању мањем од 500 m од лансирне станице Сектора одбране од града, могућа је само по обезбеђењу посебне сагласности и мишљења ове институције.

Заштита од сувишних атмосферских вода обезбеђује се преко насељског канализационог система (општи систем) до реципијента, реке Тисе.

7.4.2. Акцидентне ситуације

У случају изградње нових севесо постројења/комплекса, а у складу са Правилником о садржини политике превенције удеса и садржини и методологији израде Извештаја о безбедности и Плана заштите од удеса („Службени гласник РС”, број 41/10), као полазни основ за идентификацију повредивих објеката разматра се удаљеност од минимум 1000 m од граница севесо постројења, односно комплекса, док се коначна процена ширине повредиве зоне - зоне опасности одређује на основу резултата моделирања ефеката удеса. Такође, идентификација севесо постројења/комплекса врши се на основу Правилника о Листи опасних материја и њиховим количинама и критеријумима за одређивање врсте докумената које израђује оператер севесо постројења, односно комплекса („Службени гласник РС”, број 41/10, 51/15 и 50/18).

Поред тога, обавезе оператера и надлежних органа су прописане у поглављу 3.2 Заштита од хемијског удеса, Закона о заштити животне средине, те да сходно наведеном, као и сходно члану 59 и 60а, обавезе оператера према надлежним органима у области заштите од хемијског удеса, за нова севесо постројења/комплексе, почињу у року од најмање 3 (три) месеца пре почетка рада постројења/комплекса.

Поред тога, у случају изградње постројења/комплекса вишег реда, уколико оператер не испуни услове из чл. 60ђ, тј. 60г и 60д Закона о заштити животне средине, сходно чл. 60е истог Закона, Министар решењем забрањује рад, тј. пуштање у рад односног постројења/комплекса.

У наведеном контексту, потребно је пажљиво планирати лоцирање и изградњу, како нових севесо постројења/комплекса или модификације постојећих и њихових максималних могућих капацитета севесо опасних материја, тако и нових грађевинских објеката,



укључујући саобраћајне правце, места за јавну намену и насеља у близини комплекса, где локација комплекса или грађевински објекти могу бити извор или повећати ризик или последице великог удеса, како би се избегли непотребни трошкови или лоше инвестиције, али и обезбедило адекватно управљање безбедношћу од хемијског удеса. У интересу је и грађана и оператера и локалних самоуправа на чијој територији се гради, да и инвеститори и сви надлежни органи који су укључени у процес планирања коришћења земљишта, при доношењу одлука, узму у обзир циљеве превенције великих удеса и ограничавања последица тих удеса по здравље људи и животну средину.

7.4.3. Ратна дејстава (одбрана)

Према Условима Министарства одбране, у обухвату Плана налази се војни комплекс „11. Новембар“, на кат. парцелама бр. 7938/1, 7940, 7948/1, 7949, 7951, 7952, 7953, 7954/2 и 7985/2 КО Сента. Предметни комплекс је закључком Владе РС обухваћен Списком непокретности које нису неопходне за функционисање Војске Србије, а које се стављају у функцију прибављања неопходних средстава за спровођење реформе система одбране и побољшање материјалног положаја Војске Србије – Мастер планом. У плану се за ову непокретност може дефинисати друга намена тек након регулисања својинских односа у складу са Законом о јавној својини („Службени гласник РС“, бр. 72/11, 88/13, 105/14, 108/16, 113/17 и 95/18), а у поступку пред Републичком дирекцијом за имовину РС.

До њиховог отуђења према одредбама Мастер плана располагања непокретностима, наведене комплексе потребно је третирати као земљиште и објекте „посебне намене“, сагласно члану 105. Закона о одбрани („Службени гласник РС“, бр. 116/07, 88/09, 104/09, 10/15, 36/18).

За предметни простор планирана намена је следећа: секундарни центар насеља (кат. парцеле бр. 7940 и 7948/1); радни комплекс (кат. парцеле бр. 7949, 7951, 7952, 7953 и 7954/2); проширење гробља (кат. парцеле бр. 7938/1 КО Сента); приступна насељска саобраћајница (кат. парцела бр. 7985/2).

У складу са Законом о смањењу ризика од катастрофа и управљању ванредним ситуацијама („Службени гласник РС“, број 87/18) ради заштите од елементарних непогода и других несрећа, органи локалне самоуправе, привредна друштва и друга правна лица, у оквиру својих права и дужности, дужна су да обезбеде да се становништво, односно запослени, склоне у склоништа и друге објекте погодне за заштиту.



Склањање људи, материјалних и културних добара обухвата планирање и коришћење постојећих склоништа, заклона или других заштитних објеката, прилагођавање нових објеката, као и објеката погодних за заштиту и склањање, њихово одржавање и коришћење за заштиту људи од природних и других несрећа.

Као други заштитни објекти користе се просторије, прилагођене за склањање људи и материјалних добара. Приликом изградње објеката, препорука је да се над подрумским просторијама или просторијама приземља (ако објекат нема изграђен подрум) гради ојачана плоча која може да издржи урушавање објекта.

7.5. ПОСЕБНИ УСЛОВИ КОЈИМА СЕ ПОВРШИНЕ И ОБЈЕКТИ ЈАВНЕ НАМЕНЕ ЧИНЕ ПРИСТУПАЧНИМ ОСОБАМА СА ИНВАЛИДИТЕТОМ

Планом се утврђују услови за уређење и изградњу површина јавне намене (простора за уређење или изградњу објеката јавне намене или јавних површина за које је предвиђено утврђивање јавног интереса) којима се обезбеђује несметано кретање и приступ особама са инвалидитетом, деци и старим особама.

Приступачност јесте резултат примене техничких стандарда у планирању, пројектовању, грађењу, реконструкцији, доградњи и адаптацији објеката и јавних површина, помоћу којих се свим људима, без обзира на њихове физичке, сензорне и интелектуалне карактеристике или године старости осигурава несметан приступ, кретање, коришћење услуга, боравак и рад.

При планирању, пројектовању и грађењу саобраћајних површина (колских и пешачких површина), прилаза до објеката, као и при пројектовању објеката јавне намене (објеката намењених за јавно коришћење), морају се обезбедити обавезни елементи приступачности за све потенцијалне кориснике, у складу са Правилником о техничким стандардима планирања, пројектовања и изградње објеката, којима се осигурава несметано кретање и приступ особама са инвалидитетом, деци и старим особама („Службени гласник РС“, број 22/15).

Обавезни елементи приступачности су:

- елементи приступачности за савладавање висинских разлика;



- елементи приступачности кретања и боравка у простору – стамбене и стамбено-пословне зграде и објекти за јавно коришћење;
- елементи приступачности јавног саобраћаја.

Према условима надлежног Међуопштинског завода за заштиту споменика културе Суботица, као општа мера техничке заштите у оквиру просторно културно-историјске целине и њене заштићене околине утврђено је да је потребно израдити студију за омогућавање приступа лицима са посебним потребама јавним заштићеним објектима.

8. СТЕПЕН КОМУНАЛНЕ ОПРЕМЉЕНОСТИ ГРАЂЕВИНСКОГ ЗЕМЉИШТА ПОТРЕБАН ЗА ИЗДАВАЊЕ ЛОКАЦИЈСКИХ УСЛОВА И ГРАЂЕВИНСКЕ ДОЗВОЛЕ

Планом су дефинисани услови за прикључење планираних садржаја на саобраћајну и комуналну инфраструктуру: водоводну и канализациону мрежу, електроенергетску мрежу, гасоводну мрежу и електронску комуникациону мрежу. Поред тога, прикључци на јавну комуналну мрежу се обавезно изводе према техничким условима и уз прибављену сагласност предузећа надлежног за одређену комуналну инфраструктуру.

За потребе издавања локацијских услова и грађевинске дозволе, неопходно је обезбедити одређени минимални степен комуналне опремљености грађевинског земљишта, односно обезбедити прикључке на ону комуналну инфраструктуру која је неопходна за оптимално функционисање планираних садржаја и уређених површина.

За грађевинске парцеле потребно је минимално обезбедити:

- приступ на јавну саобраћајну површину,
- прикључење на јавну електроенергетску дистрибутивну мрежу са које ће се обезбедити прикључење по условима надлежне електродистрибуције, или снабдевање енергијом из сопственог извора (агрегат, обновљиви извор енергије),
- прикључење на јавну водоводну мрежу по условима надлежног комуналног предузећа, односно дистрибутера, или снабдевање водом из сопственог извора (извориште или бушени бунари);
- прикључење на канализациону мрежу по условима надлежног комуналног предузећа, односно могућност евакуације отпадних вода у водонепропусне септичке јаме као прелазно решење до прикључења на канализациону мрежу.



II ПРАВИЛА ГРАЂЕЊА У ГРАЂЕВИНСКОМ ПОДРУЧЈУ НАСЕЉА СЕНТА

1. ОПШТА ПРАВИЛА ГРАЂЕЊА

Општа правила грађења која важе за све зоне у обухвату Плана су следећа:

- Конструкцију објеката прилагодити осцилацијама изазваним земљотресом јачине VII, VII-VIII степени сеизмичког интензитета према ЕМС-98;
- Спроводи мере и услове заштите природних и радом створених вредности животне средине у складу са Законом о заштити животне средине и другим важећим законским и подзаконским актима, који регулишу ову област;
- Уколико се приликом извођења земљаних радова у оквиру границе Плана наиђе на археолошке налазе и остатке, све радове треба обуставити и о томе обавестити Међуопштински завод за заштиту споменика културе Суботица, како би се предузеле неопходне мере за њихову заштиту. План и програм археолошких ископавања сачиниће сарадници Завода у сарадњи са инвеститором градње, у складу са Законом о културним добрима;
- Такође, за све радове на објектима и локалитетима који подлежу мерама заштите на основу Закона о културним добрима обавеза је инвеститора да прибави услове и сагласност Међуопштинског завода за заштиту споменика културе Суботица;
- Очување и уређење културних добара (наведена у поглављу „Општи део“, „3. Постојеће стање“, „3.11. Преглед евидентираних и заштићених објеката, споменика културе и природе“, „3.11.1. непокретна културна добра“) вршити у складу са Законом о културним добрима и мерама заштите дефинисаним у поглављу „I Правила уређења у грађевинском подручју насеља Сента“, „7. Општа правила уређења простора“, „7.1. Природна и непокретна културна добра“, „7.1.2. непокретна културна добра“;
- У циљу заштите природних добара, неопходно је реализовати одређене мере очувања и унапређења природних и полуприродних елемената еколошких коридора: опште мере, посебне мере очувања функционалности и проходности коридора и мере заштите за заштитну зону еколошког коридора Тисе и станишта заштићених и строго заштићених врста од националног значаја (заштитне зоне приказане на графичком приказу бр. „2.9. Заштита природних добара, културних добара и животне средине“), дефинисане у поглављу „I Правила уређења у грађевинском подручју насеља Сента“, „7. Општа правила уређења простора“, „7.1. Природна и непокретна културна добра“, „7.1.1. Природна добра“;
- Пронађена геолошка и палеонтолошка документа (фосили, минерали, кристали и др.) која би могла представљати заштићену природну вредност, налазач је дужан да пријави надлежном Министарству у року од осам дана од дана проналаска и предузме мере заштите од уништења, оштећивања или крађе;
- При пројектовању и грађењу обавезно се придржавати одредби Закона о заштити од пожара, као и других важећих закона, техничких прописа, стандарда и аката којима је уређена област заштите од пожара и експлозија;
- Поштовати прописане услове за зоне санитарне заштите изворишта за водоснабдевање, за заштитни појас далековода, за заштитни појас гасовода високог



- притиска, за заштитни путни појас, за заштитни пружни појас, за заштитну зону око лансирне (противградне) станице и за заштитну зону око метеоролошке станице;
- Јавне површине и објекти јавне намене, односно објекти намењени за јавно коришћење морају се планирати, пројектовати и градити тако да особама са инвалидитетом, деци и старим особама омогуће несметан приступ, кретање, боравак и рад у складу са Правилником о техничким стандардима планирања, пројектовања и изградње објеката, којима се осигурава несметано кретање и приступ особама са инвалидитетом, деци и старим особама („Службени гласник РС“, број 22/15);
 - Реконструкција, доградња и адаптација постојећих објеката може се дозволити под условима дефинисаним овим Планом за сваку зону;
 - Постојећи, легално изграђени објекти, који су у супротности са наменом површина утврђеном овим Планом, могу се, до привођења простора планираној намени, санирати, адаптирати и реконструисати (без промене стања у простору, односно у склопу постојећег габарита и волумена објекта) у обиму неопходном за побољшање услова живота и рада.

2. ЦЕЛИНЕ ЗА КОЈЕ СЕ ОБАВЕЗНО ДОНОСИ ПЛАН ДЕТАЉНЕ РЕГУЛАЦИЈЕ СА СМЕРНИЦАМА ЗА ЊИХОВУ ИЗРАДУ

На графичком приказу број 2.10. „Подела на блокове и спровођење Плана“ приказан је оквиран обухват простора за које ће се спровођење вршити према плановима детаљне регулације, односно за које је предвиђена даља планска разрада кроз израду планова детаљне регулације због потребе за разграничењем површина јавне намене од површина остале намене, односно због потребе за формирањем нових уличних коридора, дефинисања правила уређења и грађења за делове зоне становања и радне зоне, односно приказан је оквиран обухват простора за које у току израде овог Плана нису прибављене одговарајуће катастарско-топографске подлоге, па самим тим није постојала могућност утврђивања регулационих линија, те је за те просторе предвиђена израда планова детаљне регулације.

На графичком приказу број 2.10. „Подела на блокове и спровођење Плана“ приказани су и обухвати простора за које ће се спровођење вршити према донетим плановима детаљне регулације¹⁶.

¹⁶ Донети планови детаљне регулације: План детаљне регулације за енергетски објекат за производњу топлотне енергије (топлана) у делу блока 49 у Сенти („Службени лист општине Сента“, број 11/18), План детаљне регулације за енергетски објекат за производњу електричне и топлотне енергије (когенеративно постројење) у делу блока 49 у Сенти („Службени лист општине Сента“, број 14/18) и План детаљне регулације за блок бр. 8, дела блока 7 и дела блока 9 – Народне баште у Сенти („Службени лист општине Сента“, број 41/20). На простору за који је донет план детаљне регулације, уколико се буде радио нови план детаљне регулације примењиваће се смернице за израду планова детаљне регулације, односно оријентациони урбанистички показатељи за даљу планску разраду дефинисани у поглављу „II Правила грађења у грађевинском подручју насеља Сента“, у тачки „2. Целине за које се обавезно доноси план детаљне регулације са смерницама за њихову израду“, „2.1. Смернице за израду планова детаљне регулације“, „2.1.2. Оријентациони урбанистички показатељи за даљу планску разраду“.



Планови детаљне регулације ће се радити и на оним локацијама које нису приказане на графичком приказу број 2.10. „Подела на блокове и спровођење Плана“, а укаже се потреба за дефинисањем регулационих линија ради разграничења, односно раздвајања површина одређене јавне намене од површина предвиђених за друге јавне намене или површина јавне намене од површина остале намене.

Планове детаљне регулације неопходно је радити на адекватним подлогама – овереним катастаско-топографским плановима, у складу са важећим прописима, овим Планом и условима надлежних органа, посебних организација, имаоца јавних овлашћења и других институција.

2.1. СМЕРНИЦЕ ЗА ИЗРАДУ ПЛАНОВА ДЕТАЉНЕ РЕГУЛАЦИЈЕ

Смернице су дате као одреднице усмеравајућег карактера које важе за целине у обухвату Плана за које је предвиђена даља планска разрада – израда плана детаљне регулације.

2.1.1. Опште одреднице везане за компатибилне намене

Становање је компатибилно са пословним објектима, јавним службама, верским објектима, спортско-рекреативним садржајима, комуналним површинама (зелене пијаце, гробља) и зеленим површинама. Пословне и друге делатности које су компатибилне са становањем су из области трговине на мало, угоститељства и услужних делатности, затим делатности из области управе и администрације, здравствене заштите, социјалне заштите, образовања, културе, физичке културе и комуналне делатности, као и производног и услужног занатства мањих капацитета, ако не угрожава становање и ако су обезбеђени услови заштите животне средине.

Радни комплекси су компатибилни са објектима и комплексима јавних служби из области комуналне делатности, комуналним површинама, спортско рекреативним површинама и зеленим површинама.

Површине и објекти спорта и рекреације су компатибилни са свим наменама.



2.1.2. Оријентациони урбанистички показатељи за даљу планску разраду

Блок број 2 намењен делу планиране трасе државног пута Па реда бр. 105 кроз насеље, делу трасе постојеће железничке пруге, денивелисаном укрштању, радном комплексу, уличном коридору и укрштању у нивоу

Намена: планирана траса државног пута Па реда бр. 105 кроз насеље, траса постојеће железничке пруге и денивелисано укрштање

Услови за уређење и изградњу дела планиране трасе државног пута Па реда бр. 105 кроз насеље, дела трасе постојеће железничке пруге и денивелисаног укрштања дефинисаће се планом детаљне регулације на основу претходно урађене студијске и пројектно-техничке документације, у складу са важећим прописима, овим Планом и условима надлежних органа, посебних организација, имаоца јавних овлашћења и других институција.

Намена: радни комплекс

Индекс заузетости парцеле: максимум 60 %

Спратност објеката:

- пословни: максимум П+2 (приземље + две етаже),
- производни и складишни: максимум П+1 (приземље+једна етажа), евентуално и више ако то захтева технолошки процес производње, односно складиштења,
- помоћни објекат: максимум П (приземље).

Озелењене површине: минимум 30%.

Намена: улични коридор, железничка пруга и укрштање у нивоу

Услови за уређење и изградњу уличног коридора, железничке пруге и укрштања у нивоу дефинисаће се планом детаљне регулације, у складу са важећим прописима, овим Планом и условима надлежних органа, посебних организација, имаоца јавних овлашћења и других институција.

Блок број 2а намењен делу планиране трасе државног пута Па реда бр. 105 кроз насеље, делу трасе постојеће железничке пруге, каналу и заштитном зеленилу

Намена: планирана траса државног пута Па реда бр. 105 кроз насеље и траса постојеће железничке пруге

Услови за уређење и изградњу дела планиране трасе државног пута Па реда бр. 105 кроз насеље и дела трасе постојеће железничке пруге дефинисаће се планом детаљне регулације на основу претходно урађене студијске и пројектно-техничке документације, а у складу са важећим прописима, овим Планом и условима надлежних органа, посебних организација, имаоца јавних овлашћења и других институција.



Намена: канал

Услови за уређење и изградњу канала дефинисаће се планом детаљне регулације, у складу са важећим прописима, овим Планом и условима надлежних органа, посебних организација, имаоца јавних овлашћења и других институција.

Намена: заштитно зеленило

Формирати од врста које су отпорне на природне и новостворене станишне услове.

Блок број 7 намењен породичном становању, туристичким, спортским и рекреативним површинама, каналу, уличним коридорима и железничкој прузи

Намена: породично становање

Индекс заузетости парцеле: максимум 40% (50% на парцели која ће бити намењена само пословању)

Спратност:

- главни стамбени, стамбено-пословни, пословни објекат: максимум П+1+Пк
- други стамбени, стамбено-пословни или пословни објекат: максимум П+1
- помоћни објекат: П
- економски објекат: П+Пк
- објекти за складиштење сточне хране, објекти за складиштење пољопривредних производа, објекти за машине и возила, сушнице и пушнице: П

Озелењене површине: минимум 30%

Намена: туристичке, спортске и рекреативне површине

Индекс заузетости парцеле: максимум. 40%

- спратност затворених објеката намењених спорту и рекреацији: максимум П+1+Пк, односно у складу са прописима везаним за функцију објекта (спортска хала, затворени базен и сл.)
- спратност помоћних и пратећих објеката: П
- могуће је, појединачно или у комбинацијама, у зависности од расположивог простора, уређивати следеће отворене објекте и површине:
 - отворене објекте спорта и рекреације - различите врсте спортских терена у зависности од расположивог простора, базен за купање;
 - површине намењене пратећим садржајима;
 - дечје игралиште, тематски парк, и сл;
 - површине намењене културно-уметничким садржајима: отворени изложбени павиљони, летња позорница и сл;



- мултифункционалну стазу која би се користила у сврхе промоције безбедности у саобраћају, школицу саобраћаја, вожњу ролера и сл.
Озелењене површине: минимум 40%.

У оквиру спортско-рекреативног комплекса могућа је изградња пословног објекта угоститељске делатности максималне спратности П+1+Пк.

Намена: канал

Услови за уређење и изградњу канала дефинисаће се планом детаљне регулације, у складу са важећим прописима, условима из Плана и условима надлежних органа, посебних организација, имаоца јавних овлашћења и других институција.

Намена: улични коридори и железничка пруга

Услови за уређење и изградњу уличних коридора и железничке пруге дефинисаће се планом детаљне регулације, у складу са важећим прописима, овим Планом и условима надлежних органа, посебних организација, имаоца јавних овлашћења и других институција.

Блок број 8 намењен породичном становању, туристичким, спортским и рекреативним површинама, парковској површини, језерима, каналу, јавној паркинг површини, уличним коридорима и железничкој прузи и **део блока број 9** намењен јавној служби из области комуналне делатности – ДТД Водопривредно ДОО Сента, каналу, одбрамбеном насипу од поплава и уличном коридору

Јавна служба из области комуналне делатности

Индекс заузетости парцеле: максимум 60%

Спратност објекта: максимум П+2+Пк

Озелењене површине: минимум 30%

Намена: породично становање

Индекс заузетости парцеле: максимум 40% (50% на парцели која ће бити намењена само пословању)

Спратност:

- главни стамбени, стамбено-пословни, пословни објекат: максимум П+1+Пк
- други стамбени, стамбено-пословни или пословни објекат: максимум П+1
- помоћни објекат: П



- економски објекат: П+Пк
 - објекти за складиштење сточне хране, објекти за складиштење пољопривредних производа, објекти за машине и возила, сушнице и пушнице: П
- Озелењене површине: минимум 30%

Намена: туристичке, спортске и рекреативне површине

Индекс заузетости парцеле: максимум. 40%

- спратност затворених објеката намењених спорту и рекреацији: максимум П+1+Пк, односно у складу са прописима везаним за функцију објекта (спортска хала, затворени базен и сл.)
- спратност помоћних и пратећих објеката: П
- могуће је, појединачно или у комбинацијама, у зависности од расположивог простора, уређивати следеће отворене објекте и површине:
 - отворене објекте спорта и рекреације - различите врсте спортских терена у зависности од расположивог простора, базен за купање;
 - површине намењене пратећим садржајима;
 - дечје игралиште, тематски парк, и сл;
 - површине намењене културно-уметничким садржајима: отворени изложбени павиљони, летња позорница и сл;
 - мултифункционалну стазу која би се користила у сврхе промоције безбедности у саобраћају, школици саобраћаја, вожњу ролера и сл.

Озелењене површине: минимум 40%.

У оквиру спортско-рекреативног комплекса могућа је изградња пословног објекта угоститељске делатности максималне спратности П+1+Пк.

Намена: парковска површина

Обавезна је израда пројекта озелењавања за парк којим би се детерминисао прецизан избор и количина дендролошког материјала, просторни распоред, техника садње, мере неге и заштите зелене површине, предмер и предрачун.

Намена: јавна паркинг површина

Обавезна је израда саобраћајне анализе која ће на основу улазних параметара (очекиваног броја посетилаца) дефинисати потребан број паркинг места, начин паркирања и евентуалну наплату, те ће се кроз израду плана детаљне регулације дефинисату услови за уређење и изградњу.



Намена: канал и језера

Услови за уређење и изградњу канала и уређење језера дефинисаће се планом детаљне регулације, у складу са важећим прописима, овим Планом и условима надлежних органа, посебних организација, имаоца јавних овлашћења и других институција.

Намена: одбрамбени насип од поплава

Услови за уређење и изградњу одбрамбеног насипа од поплава дефинисаће се планом детаљне регулације, у складу са важећим прописима, овим Планом и условима надлежних органа, посебних организација, имаоца јавних овлашћења и других институција.

Намена: улични коридори и железничка пруга

Услови за уређење и изградњу уличних коридора и железничке пруге дефинисаће се планом детаљне регулације, у складу са важећим прописима, овим Планом и условима надлежних органа, посебних организација, имаоца јавних овлашћења и других институција.

Део блока број 14 намењен породичном становању, уличним коридорима и железничкој прузи

Намена: породично становање

Индекс заузетости парцеле: максимум 40% (50% на парцели која ће бити намењена само пословању)

Спратност:

- главни стамбени, стамбено-пословни, пословни објекат: максимум П+1+Пк
- други стамбени, стамбено-пословни или пословни објекат: максимум П+1
- помоћни објекат: П
- економски објекат: П+Пк
- објекти за складиштење сточне хране, објекти за складиштење пољопривредних производа, објекти за машине и возила, сушнице и пушнице: П

Озелењене површине: минимум 30%

Намена: улични коридори и железничка пруга

Услови за уређење и изградњу уличних коридора и железничке пруге дефинисаће се планом детаљне регулације, у складу са важећим прописима, овим Планом и условима надлежних органа, посебних организација, имаоца јавних овлашћења и других институција.



Део блока број 15 намењен уличном коридору и **део блока број 16** намењен породичном становању и уличним коридорима

Намена: породично становање

Индекс заузетости парцеле: максимум 40% (50% на парцели која ће бити намењена само пословању)

Спратност:

- главни стамбени, стамбено-пословни, пословни објекат: максимум П+1+Пк
 - други стамбени, стамбено-пословни или пословни објекат: максимум П+1
 - помоћни објекат: П
 - економски објекат: П+Пк
 - објекти за складиштење сточне хране, објекти за складиштење пољопривредних производа, објекти за машине и возила, сушнице и пушнице: П
- Озелењене површине: минимум 30%

Намена: улични коридори

Услови за уређење и изградњу уличних коридора дефинисаће се планом детаљне регулације, у складу са важећим прописима, овим Планом и условима надлежних органа, посебних организација, имаоца јавних овлашћења и других институција.

Део блока број 19 намењен железничкој станици, аутобуској станици и уличном коридору

Намена: железничка станица и аутобуска станица

Планирано је измештање аутобуске станице на простор код постојеће железничке станице у блоку број 19, у складу са захтевом локалне самоуправе. Постојећи објекат железничке станице се задржава, а за садржаје аутобуске станице резервисани простор потребно је на одговарајући начин уредити, изградити и опремити.

Услови за уређење и изградњу аутобуске станице дефинисаће се планом детаљне регулације на основу претходно урађене студијске и пројектно-техничке документације, а у складу са важећим прописима, условима из Плана и условима надлежних органа, посебних организација, имаоца јавних овлашћења и других институција.



Намена: улични коридор

Услови за уређење и изградњу уличног коридора дефинисаће се планом детаљне регулације, у складу са важећим прописима, овим Планом и условима надлежних органа, посебних организација, имаоца јавних овлашћења и других институција.

Део блока број 23 намењен вишепородичном становању, јавној служби из области образовања – предшколској установи, уличним коридорима и железничкој прузи

Намена: вишепородично становање

Индекс заузетости парцеле: максимум 50%

Спратност:

- главни вишепородични стамбени или вишепородични стамбено-пословни објекат: максимум П+4+Пк
 - помоћни објекат: П
- Озелењене површине: минимум 30 %

Намена: јавна служба из области образовања - предшколска установа

- обухват деце узраста од 5-7 година 100%
- обухват деце узраста од 3-5 година 70%
- обухват деце узраста од 0,5-3 године 30%
- изграђена површина 5,5m²/по детету
- слободна површина 10-15m²/по детету
- максимална спратност објекта П+2+Пк
- озелењене површине мин. 40%
- у комплексу уредити простор за игру деце на отвореном
- 1 ПМ на 70 m² корисног простора (изван ограда комплекса).

Намена: улични коридори и железничка пруга

Услови за уређење и изградњу уличних коридора и железничке пруге дефинисаће се планом детаљне регулације, у складу са важећим прописима, овим Планом и условима надлежних органа, посебних организација, имаоца јавних овлашћења и других институција.



Део блока број 23 намењен прихватном објекту наутичког туризма и **део целине 2 – део водног земљишта у оквиру грађевинског подручја насеља Сента** намењени прихватном објекту наутичког туризма

Намена: прихватни објекат наутичког туризма

Правила уређења и грађења за прихватни објекат наутичког туризма дефинисаће се планом детаљне регулације, након спроведене саобраћајно-економске анализе и избора тачне микролокације, а у складу са важећим прописима, овим Планом и условима надлежних органа, посебних организација, имаоца јавних овлашћења и других институција.

Делови блокова број 28 и 29 намењени породичном становању и уличним коридорима

Намена: породично становање

Индекс заузетости парцеле: максимум 40% (50% на парцели која ће бити намењена само пословању)

Спратност:

- главни стамбени, стамбено-пословни, пословни објекат: максимум П+1+Пк
 - други стамбени, стамбено-пословни или пословни објекат: максимум П+1
 - помоћни објекат: П
 - економски објекат: П+Пк
 - објекти за складиштење сточне хране, објекти за складиштење пољопривредних производа, објекти за машине и возила, сушнице и пушнице: П
- Озелењене површине: минимум 30%

Намена: улични коридори

Услови за уређење и изградњу уличних коридора дефинисаће се планом детаљне регулације, у складу са важећим прописима, овим Планом и условима надлежних органа, посебних организација, имаоца јавних овлашћења и других институција.

Део блока број 39 намењен путничком пристаништу и **део целине 2 – део водног земљишта у оквиру грађевинског подручја насеља Сента** намењени путничком пристаништу

Намена: путничко пристаниште



Правила уређења и грађења за путничко пристаниште дефинисаће се планом детаљне регулације, након спроведене саобраћајно-економске анализе и избора тачне микролокације, а у складу са важећим прописима, овим Планом и условима надлежних органа, посебних организација, имаоца јавних овлашћења и других институција.

Део блока 44а намењен уличном коридору и железничкој прузи, **део блока 44б** намењен радним комплексима, заштитном зеленилу, уличним коридорима, железничкој прузи и индустријском колосеку и **део блока 45** намењен уличном коридору и индустријском колосеку

Намена: радни комплекс

Индекс заузетости парцеле: максимум 60 %

Спратност/висина објеката:

- пословни објекти: максимум П+2
- производни објекти: у складу са технолошким захтевима
- складишни објекти: максимум П+1
- помоћни објекти: П

Озелењене површине: минимум 30%.

Намена: заштитно зеленило

Формирати од врста које су отпорне на природне и новостворене станишне услове.

Намена: улични коридори, железничка пруга и индустријски колосек

Услови за уређење и изградњу уличних коридора, железничке пруге и индустријског колосека дефинисаће се планом детаљне регулације, у складу са важећим прописима, овим Планом и условима надлежних органа, посебних организација, имаоца јавних овлашћења и других институција.

Део блока број 47 намењен уличном коридору и **део блока број 49** намењен уличном коридору и индустријском колосеку

Намена: улични коридор и индустријски колосек

Услови за уређење и изградњу уличног коридора и индустријског колосека дефинисаће се планом детаљне регулације, у складу са важећим прописима, овим Плана и условима



надлежних органа, посебних организација, имаоца јавних овлашћења и других институција.

Блок број 48 намењен саобраћајним терминалима и површинама - међународној луци са интермодалним терминалом и логистичким центром и станици за снабдевање горивом, као и уличним коридорима

Међународна лука са интермодалним терминалом и логистичким центром

У складу са плановима вишег реда, планирано је уређење међународне луке, као и формирање интермодалног логистичког центра у залеђу луке.

Обавезна је израда студије оправданости која ће дати прелиминарне параметре који ће дефинисати све потребне елементе терминала.

За уређење и изградњу међународне луке са интермодалним терминалом и логистичким центром обавезна је израда плана детаљне регулације, уз претходно урађену студијску документацију, а у складу са важећим прописима, овим Планом и условима надлежних органа, посебних организација, имаоца јавних овлашћења и других институција.

Намена: станица за снабдевање горивом

Услови за уређење и изградњу за станицу за снабдевањем горивом дефинисаће се планом детаљне регулације у складу са важећим прописима, овим Планом и условима надлежних органа, посебних организација, имаоца јавних овлашћења и других институција.

Намена: улични коридори

Услови за уређење и изградњу уличних коридора дефинисаће се планом детаљне регулације, у складу са важећим прописима, овим Планом и условима надлежних органа, посебних организација, имаоца јавних овлашћења и других институција.

Део блока број 49 намењен радним комплексима, јавној служби из области комуналне делатности – комплексу топлане и уличном коридору



Јавна служба из области комуналне делатности

Индекс заузетости парцеле: максимум 60%

Спратност објекта: максимум П+2+Пк

Озелењене површине: минимум 30%

Намена: радни комплекс

Индекс заузетости парцеле: максимум 60 %

Спратност/висина објеката:

- пословни објекти: максимум П+2
 - производни објекти: у складу са технолошким захтевима
 - складишни објекти: максимум П+1
 - помоћни објекти: П
- Озелењене површине: минимум 30%.

Намена: улични коридори

Услови за уређење и изградњу уличног коридора дефинисаће се планом детаљне регулације, у складу са важећим прописима, овим Планом и условима надлежних органа, посебних организација, имаоца јавних овлашћења и других институција.

Део блока број 50 намењен радним комплексима, главној мернорегулационој станици ГМРС „Сента“ за мерење и регулацију притиска, мернорегулационој станици за широку потрошњу и снабдевање комуналних потрошача у насељу Сента и уличним коридорима

Намена: радни комплекс

Индекс заузетости парцеле: максимум 60 %

Спратност/висина објеката:

- пословни објекти: максимум П+2
 - производни објекти: у складу са технолошким захтевима
 - складишни објекти: максимум П+1
 - помоћни објекти: П
- Озелењене површине: минимум 30%.

Намена: главна мернорегулациона станица ГМРС „Сента“ за мерење и регулацију притиска и мернорегулациона станица за широку потрошњу и снабдевање комуналних потрошача у насељу Сента



Услови за уређење и изградњу главне мернорегулационе станице ГМРС „Сента“ за мерење и регулацију притиска и мернорегулационе станице за широку потрошњу и снабдевање комуналних потрошача у насељу Сента дефинисаће се планом детаљне регулације, у складу са важећим прописима, овим Планом и условима надлежних органа, посебних организација, имаоца јавних овлашћења и других институција.

Намена: улични коридори

Услови за уређење и изградњу уличних коридора дефинисаће се планом детаљне регулације, у складу са важећим прописима, овим Планом и условима надлежних органа, посебних организација, имаоца јавних овлашћења и других институција.

Поред наведених локација у оквиру грађевинског подручја насеља Сента, неопходна је израда плана детаљне регулације за локацију изван грађевинског подручја насеља Сента, на коју ће се изместити севесо комплекс вишег реда. Потребно је одредити адекватну локацију, а затим је и уредити, у складу са важећим прописима, плановима вишег реда и условима надлежних органа, посебних организација, имаоца јавних овлашћења и других институција.

2.2. ПРЕДВИЂЕНИ РОКОВИ ЗА ИЗРАДУ ПЛАНА

Планови детаљне регулације доносиће се по динамици коју Општина утврди.

2.3. ЗАБРАНА ИЗГРАДЊЕ НОВИХ ОБЈЕКТА У ЦЕЛИНАМА ЗА КОЈЕ СЕ ОБАВЕЗНО ДОНОСИ ПЛАН ДЕТАЉНЕ РЕГУЛАЦИЈЕ

Чланом 27. став 6. Закона о планирању и изградњи дефинисано је да се одлуком о изради планског документа може утврдити период забране изградње у обухвату тог планског документа, а најдуже 12 месеци од дана доношења те одлуке.



2.4. ПРАВИЛА ЗА ИЗГРАДЊУ, РЕКОНСТРУКЦИЈУ, ДОГРАДЊУ, АДАПТАЦИЈУ И САНАЦИЈУ ДО ДОНОШЕЊА ПЛАНА ДЕТАЉНЕ РЕГУЛАЦИЈЕ

За просторе за које је овим Планом утврђена обавеза израде плана детаљне регулације, а који имају приступ на дефинисану јавну површину (површину са дефинисаним регулационим линијама) – саобраћајницу и за које постоје услови прикључења објеката на инфраструктуру, до доношења одговарајућег плана могућа је градња, укључујући и замену постојећег легалног објекта новим објектом, као и доградња легалног објекта у складу са условима и планираном претежном наменом дефинисаном овим Планом и поштујући следеће услове:

- замена постојећег објекта новим објектом може се дозволити у оквиру услова датих овим Планом, под условом да се новим објектом неће угрозити други постојећи објекти и инфраструктурне мреже;
- доградња постојећег објекта може се дозволити до максималног дозвољеног индекса изграђености прописаног за грађевинску парцелу; Ако грађевинска парцела својом изграђеношћу не задовољава услове из овог Плана, не може се дозволити доградња постојећег објекта.

На простору за који је прописана обавеза израде плана детаљне регулације, пре израде плана детаљне регулације, дозвољене су интервенције на постојећим објектима у смислу реконструкције и адаптације постојећих легалних објеката у оквиру постојећих габарита и волумена објеката, чија је намена у складу са Планом, тј. планираном претежном наменом и поштујући следеће услове:

- реконструкција постојећих објеката може се дозволити ако је планирано извођење радова на објекту у складу са условима датим овим Планом;
- адаптација постојећих објеката се може дозволити у оквиру намена датих овим Планом.

На постојећим легално изграђеним објектима који нису у складу са планираном претежном наменом површина дозвољено је текуће (редовно) одржавање објекта, односно дозвољено је изводити радове на реконструкцији, адаптацији и санацији објекта за потребе побољшања услова боравка у објекту, односно услова рада (побољшање санитарно-хигијенских, противпожарних и еколошких услова, побољшање енергетске ефикасности, обезбеђење приступачности, и сл.).

Неопходним обимом радова за побољшање услова боравка и рада сматра се:

1) За објекте стамбене намене (објекти у функцији становања):

- обнова, санација и замена оштећених и дотрајалих конструктивних делова грађевине у постојећем габариту;



- реконструкција свих врста инсталација;
- доградња санитарних просторија до 12 m² (доградња је дозвољена само на оним парцелама које имају приступ на дефинисану јавну површину (површину са дефинисаним регулационим линијама) – саобраћајницу);
- адаптација простора унутар постојећег габарита у стамбени простор.

2) За објекте осталих намена (пословне, радне, комуналне и сл.):

- обнова, санација и замена оштећених и дотрајалих конструктивних делова;
- доградња санитарија, гардероба, остава до мах 30 m² (доградња је дозвољена само на оним парцелама које имају приступ на дефинисану јавну површину (површину са дефинисаним регулационим линијама) – саобраћајницу);
- пренамена простора под условом да новопланирана делатност не погоршава стање животне средине;
- замена дотрајалих инсталација и уређаја;
- реконструкција и изградња саобраћајних и манипулативних површина (изградња саобраћајних и манипулативних површина дозвољена само на оним парцелама које имају приступ на регулисану јавну површину – саобраћајницу).

3. ЛОКАЦИЈЕ ЗА КОЈЕ ЈЕ ОБАВЕЗНА ИЗРАДА УРБАНИСТИЧКОГ ПРОЈЕКТА, ОДНОСНО УРБАНИСТИЧКО АРХИТЕКТОНСКОГ КОНКУРСА, ПРОЈЕКТА ПАРЦЕЛАЦИЈЕ/ПРЕПАРЦЕЛАЦИЈЕ

Урбанистички пројекат се обавезно ради за:

- планиране комплексе јавних служби и постојеће комплексе јавних служби где се планира нова изградња, доградња или уређење комплекса које може да утиче на организацију комплекса,
- планиране комплексе верских објеката и постојеће комплексе верских објеката где се планира нова изградња, доградња или уређење комплекса које може да утиче на организацију комплекса,
- планиране туристичке, спортске и рекреативне комплексе и постојеће туристичке, спортске и рекреативне комплексе где се планира нова изградња, доградња или уређење комплекса које може да утиче на организацију комплекса,
- планиране комуналне површине и постојеће комуналне површине где се планира нова изградња, доградња или уређење предметних површина које може да утиче на организацију предметних површина,
- планиране саобраћајне терминале или постојеће саобраћајне терминале где се планира нова изградња, доградња или уређење предметних површина које може да утиче на организацију предметних површина,
- парцеле у оквиру зоне центра насеља које се намењују само за пословање, односно за планиране пословне комплексе и постојеће пословне комплексе где се планира нова изградња, доградња или уређење комплекса које може да утиче на организацију комплекса, уз примену правила грађења дефинисаних за зону центра насеља,



- за уређење и изградњу површина и објеката у оквиру зоне секндарног центра насеља,
- парцеле у оквиру површина намењених породичном становању које се намењују само за пословање, односно за планиране пословне комплексе и постојеће пословне комплексе где се планира нова изградња, доградња или уређење комплекса које може да утиче на организацију комплекса, уз примену правила грађења дефинисаних за површине намењене породичном становању,
- парцеле у оквиру површина намењених породичном становању са привредном делатношћу - пољопривредом које се намењују само за пословање, односно за планиране пословне комплексе и постојеће пословне комплексе где се планира нова изградња, доградња или уређење комплекса које може да утиче на организацију комплекса, уз примену правила грађења дефинисаних за површине намењене породичном становању са привредном делатношћу – пољопривредом,
- планиране површине намењене вишепородичном становању са блоковским површинама и постојеће површине намењене вишепородичном становању са блоковским површинама где се планира нова изградња, доградња или уређење предметних површина које може да утиче на организацију предметних површина,
- површине намењене пословању, односно за планиране пословне комплексе и постојеће пословне комплексе где се планира нова изградња, доградња или уређење комплекса које може да утиче на организацију комплекса,
- планиране радне комплексе и постојеће радне комплексе где се планира нова изградња, доградња или уређење комплекса које може да утиче на организацију комплекса.

Урбанистичким пројектом се дефинише урбанистичко-архитектонско решење планиране изградње, у складу са правилима уређења и грађења дедифинисаним овим Планом, важећим прописима и прибављеним условима надлежних органа, посебних организација, ималаца јавних овлашћења и других институција.

Локације за које се обавезно расписује урбанистичко-архитектонски конкурс

Урбанистичко-архитектонским конкурсом се бира програмско, урбанистичко, композиционо или пејзажно решење за одређену локацију или идејно архитектонско решење за један или више објеката, као и партерно или пејзажно уређење делова или целине предметне локације. Конкурс представља скуп активности на прикупљању и оцењивању ауторских решења за локације које су од значаја за јединицу локалне самоуправе.

У обухвату Плана нема локација за које се обавезно расписује урбанистичко-архитектонски конкурс, али се конкурс може расписати кад год се за то појави потреба или интерес. Ово се нарочито односи на јавне и репрезентативне објекте и садржаје од значаја за локалну и ширу заједницу, као што су комплекси јавних служби, уређење



пешачке зоне у центру насеља, шеталишта на кеју, затим изградња спортско-рекреативног центра и слично.

За уређење јавних простора (улица, тргова) унутар просторне културно-историјске целине препоручује се спровођење урбанистичко-архитектонских конкурса.

За потребе уређења секундарног центра насеља у делу блока број 46 пожељно би било расписати урбанистичко-архитектонски конкурс којим би се предложило програмско и урбанистичко-архитектонско решење промене намене објеката и површина.

За потребе уређења простора на месту постојећег радног комплекса „Житопрмет“ у делу блока број 24 пожељно би било расписати урбанистичко-архитектонски конкурс којим би се предложило програмско и урбанистичко-архитектонско решење промене намене објеката и површина.

Локације за које је обавезна израда пројекта парцелације/препарцелације

На већем броју катастарских парцела може се образовати једна или више грађевинских парцела на основу пројекта препарцелације, на начин и под условима утврђеним у Плану.

На једној катастарској парцели може се образовати већи број грађевинских парцела, које се могу делити парцелацијом до минимума утврђеног применом правила о парцелацији или укрупнити препарцелацијом, а према планираној или постојећој изграђености, односно, планираној или постојећој намени грађевинске парцеле, на основу пројекта парцелације, под условима утврђеним у Плану.

Саставни део пројекта препарцелације, односно парцелације је и пројекат геодетског обележавања.

За све локације за које су овим Планом утврђене нове регулационе линије дефинисане постојећим и новоодређеним међним тачкама обавезна је израда пројекта парцелације/препарцелације ради формирања нових парцела површина јавне намене.



За комплекс главне мернорегулационе станице ГМРС „Сента“ за мерење и регулацију притиска и мернорегулационе станице за широку потрошњу и снабдевање комуналних потрошача у насељу Сента у блоку број 50, које се налазе у заједничком ограђеном комплексу на делу кат. парц. број 8173 КО Сента, обавезна је израда пројекта парцелације како би се формирала посебна катастарска парцела.

За комплекс предшколске установе у блоку број 23 обавезна је израда пројекта парцелације и препарцелације како би се формирала посебна катастарска парцела од целих катастарских парцела бр. 1515 и 1519 КО Сента и дела катастарске парцеле број 1517 КО Сента.

4. ПРАВИЛА ГРАЂЕЊА ПО ЗОНАМА У КОЈИМА ЈЕ ПРЕДВИЂЕНА ДИРЕКТНА ПРИМЕНА ПЛАНА

4.1. ПРАВИЛА ГРАЂЕЊА У ЗОНИ ЦЕНТРА НАСЕЉА

Очување и уређење културних добара која су наведена у поглављу „Општи део“, „3. Постојеће стање“, „3.11. Преглед евидентираних и заштићених објеката, споменика културе и природе“, „3.11.1. Непокретна културна добра“, а која се налазе у зони центра насеља, вршити у складу са Законом о културним добрима и мерама заштите дефинисаним у поглављу „I Правила уређења у грађевинском подручју насеља Сента“, „7. Општа правила уређења простора“, „7.1. Природна и непокретна културна добра“, „7.1.2. Непокретна културна добра“.

Врста и намена објеката и компатибилне намене објеката који се могу градити, односно врста и намена објеката чија је изградња забрањена

На грађевинској парцели у зони центра насеља могуће је градити и уређивати јавне службе (управа и администрација, здравствена заштита, социјална заштита, образовање, култура, физичка култура и комунална делатност), верске објекте, комунални садржај (зелену пијацу) и зелене површине, као и друге компатибилне садржаје - спортске и рекреативне садржаје, за које ће се примењивати услови дефинисани у поглављу „I Правила уређења у грађевинском подручју насеља Сента“, у тачкама „5. Урбанистички и други услови за уређење и изградњу површина и објеката јавне намене, односно објеката намењених за јавно коришћење“ и „6. Коридори, капацитети и услови за уређење и



изградњу инфраструктуре и зеленила са условима за прикључење“, „6.6. Услови за уређење зелених и слободних површина“.

Такође, на површинама у зони центра насеља могуће је градити и уређивати и друге компатибилне намене – становање и пословање за које ће се примењивати правила грађења дефинисана за зону центра насеља.

На грађевинској парцели у зони центра насеља може се градити главни објекат као стамбени, стамбено-пословни (однос стамбене и пословне намене у објекту се не условљава) и пословни објекат са делатношћу која испуњава услове заштите животне средине.

У зони центра насеља, у просторно културно-историјској целини и њеној заштићеној околини, главни објекат може да се гради у низу и у прекинутом низу.

У зони центра насеља, а ван просторно културно-историјске целине и њене заштићене околине, главни објекат може да се гради као слободностојећи, двојни, у прекинутом низу и у непрекинутом низу.

На истој грађевинској парцели, осим главног стамбеног, стамбено-пословног или пословног објекта, може се градити и:

- други стамбени, стамбено-пословни или пословни објекат под условом да су испуњени сви урбанистички услови прописани овим Планом за зону центра насеља и да оба објекта имају обезбеђен приступ јавној саобраћајној површини;
- помоћни објекат као што је летња кухиња, остава, гаража, котларница и сл.;, до прописаног максималног индекса заузетости.

На грађевинским парцелама у зони центра насеља није дозвољена изградња економских, производних и складишних објеката (осим одређених објеката занатства), нити бављење делатношћу која буком, штетним гасовима, зрачењем, повећаним обимом саобраћаја или на други начин може угрозити квалитет животне средине.

Пословне делатности које се могу дозволити у оквиру стамбено-пословних и пословних објеката у зони центра насеља су из области трговине на мало, угоститељства и услужних делатности, као и производног и услужног занатства мањих капацитета, под условом да су обезбеђени услови заштите животне средине. У оквиру просторне културно-историјске



целине и њене заштићене околине, поред стамбене и пословне намене, дозвољавају се и само мале традиционалне занатске радионице без еманације штетних супстанци. Све интервенције у оквиру просторно културно-историјске целине и њене заштићене околине (на свим парцелама) вршити на основу претходно прибављених (пре приступања изради идејног решења) Услови за предузимање мера техничке заштите од стране надлежног Завода за заштиту споменика културе, Суботица.

Трговина на велико, производне и складишне делатности у оквиру зоне центра насеља нису дозвољене, нити бављење делатношћу која буком, штетним гасовима, зрачењем, повећаним обимом саобраћаја или на други начин може угрозити животну средину.

Објекти својом делатношћу не смеју угрожавати животну средину. У складу са Законом о процени утицаја на животну средину и одредбама Уредбе о утврђивању Листе пројеката за које је обавезна процена утицаја и Листе пројеката за које се може захтевати процена утицаја на животну средину, инвеститори су дужни да се обрате, пре подношења захтева за издавање одобрења за изградњу објеката са Листе II, надлежном органу. Надлежни орган ће одлучити о потреби израде студије о Процени утицаја на животну средину, односно донети Решење о потреби израде или ослобађању од израде студије.

Изградња јавних паркинга, гаража и бензинских пумпи не дозвољава се у оквиру просторно културно-историјске целине и њене заштићене околине.

Локација нових паркинга могућа је изузетно у деловима блокова који подлежу делимичној урбаној реконструкцији.

Услови за уређење и изградњу прихватног објекта наутничког туризма дефинисаће се планом детаљне регулације, у складу са важећим прописима, овим Планом и условима надлежних органа, посебних организација, имаоца јавних овлашћења и других институција.

Ако се грађевинска парцела у оквиру зоне центра насеља намењује само за пословање обавезна је израда урбанистичког пројекта за потребе урбанистичко-архитектонске разраде локације, односно израда урбанистичког пројекта обавезна је за планиране пословне комплексе и постојеће пословне комплексе где се планира нова изградња, доградња или уређење комплекса које може да утиче на организацију комплекса.



Услови за парцелацију, препарцелацију и формирање грађевинске парцеле, минимална и максимална површина грађевинске парцеле

У оквиру просторно културно-историјске целине и њене заштићене околине потребно је очувати затечену историјску урбану матрицу, блокове, улице, тргове, те је потребно задржати где год је могуће постојеће грађевинске парцеле.

Услови за формирање грађевинске парцеле у зони центра насеља су следећи:

- за слободностојећи објекат минимална ширина фронта парцеле је 10,00 m, а минимална површина парцеле је 300,00 m²;
- за двојни објекат минимална ширина фронта парцеле је 16,00 m (2 x 8,00 m), минимална површина је 400,0 m² (2 x 200,0 m²);
- за објекат у (прекинутом и непрекинутом) низу минимална ширина фронта парцеле је 8,0 m, а минимална величина парцеле је 200,0 m².

На постојећој грађевинској парцели, чија је површина мања од најмање површине утврђене овим Планом и чија је ширина мања од најмање ширине утврђене овим Планом (не мања од 150,00 m²), може се утврдити изградња стамбеног објекта спратности П+1 са максимално два стана, индекса заузетости парцеле до 40%.

Максимална величина парцеле се не ограничава.

Положај главног објекта у односу на регулацију и у односу на границе грађевинске парцеле

У оквиру просторно културно-историјске целине и њене заштићене околине као општа мера техничке заштите утврђено је да је потребно очувати постојеће регулационе и грађевинске линије, као и ивичну блоковску изградњу на парцели као наслеђени тип грађења - изградњу у низу на регулационој линији, са објектима постављеним дужом страном оријентисаном према улици.

Главни објекти се постављају предњом фасадом на грађевинску линију или се граде унутар површине ограничене грађевинским линијама. Грађевинска линија најчешће се поклапа са регулационом линијом. Удаљеност грађевинске од регулационе линије утврђује на основу позиције већине изграђених објеката (преко 50%). Изузетак су објекти који за функционисање морају да имају слободне површине (поједини објекти јавних



служби и сл.), те ће се у том случају положај објеката на парцели дефинисати урбанистичким пројектом.

Главни објекат се на парцели гради уз границу парцеле претежно западне, источне или северне оријентације у зависности од положаја постојећих објеката и положаја регулационе линије.

Изградња објекта на парцели може се дозволити под следећим условима:

- удаљеност објекта у прекинутом низу од бочне границе парцеле уз коју се гради је 0,0 m, а од наспрамне бочне границе парцеле је мин. 4,0 m;
- слободностојећи објекат може да се дозволи на минимално 1,5 m од бочне границе парцеле уз коју се гради;
- слободностојећи објекат може да се дозволи на минимално 2,5 m од наспрамне бочне границе парцеле.

Међусобна удаљеност објеката

Удаљеност главног стамбеног, стамбено-пословног и пословног објекта од других објеката (стамбених, стамбено-пословних или пословних објеката), осим објеката у низу, не може бити мања од 4,0 m (основни габарит са испадом), односно међусобни размак не може бити мањи од половине висине вишег објекта.

Други објекат (стамбени, стамбено-пословни или пословни објекат) и помоћни објекти на парцели могу да се граде на међусобном размаку од 0,00 m, ако су задовољени санитарни, противпожарни и други технички услови, односно међусобни размак не може бити мањи од 4,0 m, ако објекти имају отворе са те стране, тј. међусобни размак не може бити мањи од половине висине вишег објекта. Такође, помоћни објекти на парцели могу да се граде на међусобном размаку од 0,00 m од главног објекта, ако су задовољени санитарни, противпожарни и други технички услови, односно међусобни размак не може бити мањи од 4,0 m, ако објекти имају отворе са те стране, тј. међусобни размак не може бити мањи од половине висине вишег објекта.

Базени могу да се граде на минимално 3,00 m од границе парцеле и ако су површине до 12 m² се не рачунају у индекс заузетости и индекс изграђености парцеле.



Услови за изградњу других објеката на истој грађевинској парцели

У оквиру просторно културно-историјске целине и њене заштићене околине потребно је очувати унутрашња дворишта и аутентичне дворишне објекте.

Услови за изградњу других стамбених, стамбено-пословних, пословних и помоћних објеката углавном су већ наведени у претходним тачкама (намена, положај на парцели, међусобна удаљеност).

Изградњом објеката на парцели не сме се нарушити граница парцеле, а одводњавање атмосферских падавина са кровних површина мора се решити у оквиру парцеле на којој се гради објекат.

Ограде на регулационој линији могу бити транспарентне, комбинација зидане и транспарентне или жива зелена ограда, с тим да максимална укупна висина ограде од коте тротоара износи 2,0 m (конкретна висина ограде утврдиће се у односу на висину постојећих ограда у улици, а нарочито на висину ограде у непосредном окружењу). Висина пуне (зидане) ограде на углу не може бити виша од 0,9 m од коте тротоара, због прегледности раскрснице.

Ограда, стубови ограде и капије морају бити на грађевинској парцели која се ограђује. Врата и капије на уличној огради се не могу отворати ван регулационе линије.

Бочне стране и задња страна грађевинске парцеле може се ограђивати живом зеленом оградом, транспарентном оградом или зиданом оградом до максималне висине 1,8 m.

Дозвољено је преграђивање функционалних целина у оквиру грађевинске парцеле (разграничење стамбеног и пословног дела парцеле) уз услов да висина те ограде не може бити већа од висине спољне ограде.

Гаража може да се гради у склопу главног објекта или као засебан помоћни објекат, с тим да се улаз у гаражу обезбеди из дворишта, преко колског улаза у двориште.



У оквиру просторно културно-историјске целине, приликом изградње нових објеката решити питање паркирања и гаражирања, према условима надлежног завода за заштиту споменика културе.

На свакој грађевинској парцели мора се, на погодном месту, обезбедити бетонирани простор за постављање контејнера (или канти) за комунални отпад, који ће бити одвожен од стране надлежне комуналне службе.

Највећи дозвољени индекс заузетости грађевинске парцеле

- | | |
|-----------------------------|-----------|
| - индекс заузетости парцеле | макс. 50% |
| - озелењене површине | мин. 30% |

Највећа дозвољена спратност објекта

У оквиру просторно културно-историјске целине спратност главног објекта (стамбени, стамбено-пословни и пословни објекат) је максимално П+1+Пк (приземље + спрат + поткровље). У оквиру просторно културно-историјске целине и њене заштићене околине као општа мера техничке заштите утврђено је очување вертикалне регулације, односно постојеће линије поткровних венаца и кота слемена кровова. Висински габарит новог објекта који се интерполује између два објекта са културним и историјским вредностима одређен је висинским габаритом суседних објеката, висином венца, слемена крова и сл. У случају да се интерполовани објекат не граничи са објектом који има културно историјске вредности, висински габарит се одређује на основу висинског габарита најближих објеката у окружењу који су валоризовани као објекти од вредности или посебне вредности.

Изван просторно културно-историјске целине спратност главног објекта (стамбени, стамбено-пословни и пословни објекат) је максимално П+2 (приземље + 2 спрата).

Дозвољена је изградња подрумске, односно сутеренске етаже ако не постоје сметње геотехничке и хидротехничке природе. У оквиру просторно културно-историјске целине и њене заштићене околине као општа мера техничке заштите утврђено је да приликом решавања подземних етажа, за сваку појединачну локацију, потребно извршити испитивање подземних вода и урадити елаборат заштите суседних објеката.



Максимална висина надзидка поткровне етажe је 1,6 m рачунајући од коте готовог пода поткровне етажe до тачке прелома кровне косине.

Спратност другог објекта (стамбеног, стамбено-пословног и пословног објекта) је максимално П+1 (приземље + спрат), с тим да дворишни објекти не могу имати већу висину од објекта на регулационој линији улице.

Помоћни објекат на парцели је максималне спратности П (приземље).

Кота приземља објекта одређује се у односу на коту нивелете јавног или приступног пута, односно према нултој коти објекта, и то:

- кота приземља нових објеката на равном терену не може бити нижа од коте нивелете јавног или приступног пута;
- кота приземља може бити виша од нулте коте највише $\frac{1}{2}$ спратне висине од нулте коте.

Услови и начин обезбеђивања приступа парцели и простора за паркирање возила

За сваку грађевинску парцелу у оквиру зоне центра насеља намењену становању мора се обезбедити колско-пешачки прилаз ширине минимум 3,0 m и пешачки прилаз мин. ширине 1,2 m. Уколико се на грађевинској парцели обавља пословна делатност колски прилаз мора бити мин. 3,5 m, односно у складу са потребама возила која се користе и пешачка стаза мин. ширине 1,5 m.

При обезбеђењу прилаза парцели забрањено је затрпавање уличних канала. Обавезно оставити пропуст за атмосферску воду.

За паркирање возила за сопствене потребе у оквиру сваке грађевинске парцеле мора се обезбедити паркинг место тј. простор за паркирање возила по правилу: једно паркинг или гаражно место на један стан, односно мин. једно паркинг место на 70 m² пословног простора тј. у складу са важећим прописима који одређену делатност уређују.

У оквиру просторно културно-историјске целине и њене заштићене околине, приликом изградње нових објеката решити питање паркирање и гаражирање, према условима надлежног завода за заштиту споменика културе.



По угледу на постојеће градитељско наслеђе у оквиру просторне културно-историјске целине и њене заштићене околине, за нови објекат у низу формирати колски улаз ради решавања паркирања и гаражирања, изношења смећа, из противпожарних разлога и сл. Такође, у оквиру парцеле мора се обезбедити потребан саобраћајно-манипулативни простор.

Грађевински елементи објеката и заштита суседних објеката

Испади на објекту (еркери, дократи, балкони, улазне надстрешнице са и без стубова, надстрешнице и сл.) не могу прелазити грађевинску линију више од 1,6 m, односно регулациону линију више од 1,2 m и то на делу објекта вишем од 3,0 m. Укупна површина грађевинских елемената - испада не може прећи 50% уличне фасаде. Испаци на објекту не смеју се градити на растојању мањем од 1,5 m од бочне границе парцеле уз коју се гради, односно, 2,5 m од наспрамне бочне границе парцеле.

Грађевински елементи на нивоу приземља могу прећи грађевинску линију (рачунајући од основног габарита објекта до хоризонталне пројекције испада) и то:

- излози локала до 0,3 m, по целој висини, када најмања ширина тротоара износи 3,0 m, а испод те ширине тротоара није дозвољена изградња испада излога локала у приземљу;
- транспарентне браварске конзолне надстрешнице у зони приземне етаже до 2,0 m по целој ширини објекта са висином изнад 3,0 m,
- платнене надстрешнице са масивном браварском конструкцијом до 1,0 m од спољне ивице тротоара на висини изнад 3,0 m,
- конзолне рекламе до 1,2 m на висини изнад 3,0 m.

Отворене спољне степенице могу се постављати на предњи део објекта, ако је грађевинска линија најмање 3,0 m увучена у односу на регулациону линију и ако савлађују висину до 0,9 m. Степенице које савлађују висину преко 0,9 m изнад површине терена улазе у основни габарит објекта. Изградњом степеница до висине од 0,9 m не сме се ометати пролаз и друге функције дворишта.

Грађевински елементи испод коте тротоара - подрумске етаже, када се грађевинска и регулациона линија не поклапају, могу прећи грађевинску линију и могу бити постављени на регулациону линију.

Грађевински елементи испод коте тротоара - подрумске етаже, када се грађевинска и регулациона линија поклапају, могу прећи грађевинску, односно регулациону линију



(рачунајући од основног габарита објекта до хоризонталне пројекције испада), ако тиме нису угрожене трасе и водови инфраструктуре, и то:

- стопе темеља и подрумски зидови до 0,15 m, до дубине од 2,6 m испод површине тротоара, а испод те дубине до 0,5 m;
- шахтови подрумских просторија до нивоа коте тротоара до 1,0 m.

Пре грађевинских интервенција у оквиру просторно културно-историјске целине и њене заштићене околине неопходно је прибавити Услове за предузимање мера техничке заштите од стране надлежног Завода за заштиту споменика културе, Суботица. Тим условима могу бити прописани другачији грађевински елементи објеката у просторно културно-историјској целини и њеној заштићеној околини, у складу са мерама заштите.

Стопе темеља не могу прелазити границу суседне парцеле.

Ако се постављају на заједничку међу (границу) не може се објектом или делом објекта угрозити ваздушни простор суседа.

Површинске воде се одводе са парцеле према насељској атмосферској канализационој мрежи. Површинске воде са једне грађевинске парцеле не могу се усмеравати према другој парцели.

Одводња атмосферских падавина са кровних површина мора се решити у оквиру грађевинске парцеле на којој се гради објекат.

На зиду који је лоциран на заједничкој међи, као и за објекте чије је растојање до другог објекта мање од 4,0 m, не могу се постављати отвори према суседној парцели, изузев отвора који су искључиво у функцији вентилационог отвора или осветљења, минималне висине парапета 1,8 m, површине до 0,8 m².

Архитектонско, односно естетско обликовање појединих елемената објекта

Објекти својим архитектонским изразом морају бити усклађени са просторним и временским контекстом у ком настају.



Архитектонским облицима, употребљеним материјалима и бојама мора се тежити ка успостављању јединствене естетске и визуелне целине, а посебно водити рачуна да са објектима у окружењу са културним и историјским вредностима треба да чине складну целину.

У оквиру просторно културно-историјске целине као општа мера техничке заштите утврђено је очување или рестаурација оригиналног изгледа, стилских карактеристика, декоративних елемената и аутентичног колорита објеката који имају архитектонску и споменичку вредност, као и очување пропорцијских односа на фасадама објеката, као и отвора на фасадама.

Нове објекте ускладити са карактером амбијента и вредностима урбаног и архитектонског наслеђа у погледу димензија, диспозиције, пропорција, типа градње и обликовања.

За идејна решења нових објеката унутар градског језгра препоручује се спровођење конкурса на основу Услови Међуопштинског завода за заштиту споменика културе Суботица.

За спољну обраду новог објекта дозвољена је примена материјала који су употребљени на постојећим објектима просторне културно-историјске целине, а који имају културно-историјску вредност, као и примена савремених материјала који не одударају од затечених (керамика, гипс, малтер, камен, племенити малтери, дрво, теракота, фасадна опека), с тим да није дозвољена употреба натур бетона, плоча од ломљеног камена, пластике и метала.

Обавезна је израда косог крова. Интерполовани објекти могу бити покривени двоводним или вишеводним крововима. Положај слемена крова треба да буде приближно на половини ширине тракта, а нагиб кровних равни не сме бити стрмији од суседних сачуваних објеката. У случају замене низа објеката, нагиб целог низа мора бити приближан преовлађујућим у оквиру просторно културно-историјске целине (у распону од 33-45°).

Изван границе просторно културно-историске целине препоручује се пројектовање чистих, ритмичних фасада, без примене еkleктичких елемената. Није дозвољена изградња угаоних кула. Не дозвољава се постављање додатних елемената (лавова, лабудова, орлова и др.) на уличним оградама.



Фасаде објеката могу бити облагане свим врстама традиционалних и савремених материјала или малтерисане и бојене у пастелним тоновима. Боје обавезно ускладити са суседним објектима.

Могућа је израда косог или равног крова. Коси кров може бити четвороводни, двоводни или кров са више кровних равни. Нагиб кровних равни извести у распону од 20 до 45°.

Кровна конструкција може бити од дрвета, челика или армираног бетона, а кровни покривач у складу са нагибом крова. Уколико се изводи раван кров, неопходно је извести адекватан завршни слој.

Правила за реконструкцију, доградњу и адаптацију постојећих објеката

Реконструкција, доградња и адаптација постојећих објеката може се дозволити под следећим условима:

- реконструкција постојећих објеката може се дозволити ако је планирано извођење радова на објекту у складу са условима датим овим Планом;
- за изграђене објекте чија међусобна удаљеност износи мање од 4,0 m у случају реконструкције не могу се на суседним странама предвиђати наспрамни отвори стамбених, пословних и других просторија; дозвољава се постављање отвора који су искључиво у функцији вентилационог отвора или осветљења, где је минимална висина парапета 1,8 m;
- доградња постојећег објекта може се дозволити до максималног дозвољеног индекса изграђености прописаног за грађевинску парцелу; Ако грађевинска парцела својом изграђеношћу не задовољава услове из овог Плана, не може се дозволити доградња постојећег објекта;
- адаптација постојећих објеката се може дозволити у оквиру намена датих овим Планом.

У оквиру просторно културно-историјске целине приликом доградње постојећих дворишних објеката не сме се знатније повећавати већ постигнути степен изграђености.

Замена постојећег објекта новим објектом може се дозволити у складу са условима прописаним овим Планом за изградњу објеката, под условом да се новим објектом неће угрозити други постојећи објекти или инфраструктурне мреже.



4.2. ПРАВИЛА ГРАЂЕЊА У ЗОНИ СЕКУНДАРНОГ ЦЕНТРА НАСЕЉА

У оквиру зоне секундарног центра насеља, поред простора планираног за секундарни центар насеља, налази се постојећи комплекс здравствене заштите – комплекс Опште болнице Сента, као и простор предвиђен за проширење комплекса Опште болнице Сента.

За уређење и изградњу површина и објеката у оквиру зоне секундарног центра насеља обавезна је израда урбанистичког пројекта, како за планирано проширење комплекса Опште болнице, тако и за уређење и изградњу површина и објеката у оквиру секундарног центра насеља. За потребе уређења секундарног центра насеља пожељно би било расписати и урбанистичко-архитектонски конкурс којим би се предложило програмско и урбанистичко-архитектонско решење промене намене објеката и површина.

Имајући у виду да секундарни центар насеља, након регулисања својинских односа на постојећој површини посебне намене – у постојећем војном комплексу, има потенцијала да постане један од најатрактивнијих насељских простора који би имао полифункционални карактер са могућношћу прихватања различитих садржаја, дозвољено је уређивање и изградња различитих површина и објекта јавне намене, односно објекте за јавно коришћење.

На предметном простору дозвољена је изградња објеката и површина јавних служби, туристичких, спортских и рекреативних објеката и површина, као и уређење зелених површина (парковских и других зелених површина).

На грађевинским парцелама у зони секундарног центра насеља није дозвољена изградња стамбених, економских, производних и складишних објеката, нити бављење делатношћу које буком, штетним гасовима, зрачењем, повећаним обимом саобраћаја или на други начин може угрозити квалитет животне средине.

У оквиру зоне секундарног центра насеља обавезно је формирање заштитног зеленог појаса према гробљу и вашаришту који се налазе у оквиру зоне становања и радним комплексима планираним у радној зони.

Урбанистички и други услови за уређење и изградњу површина и објеката јавних служби, као и туристичких, спортских и рекреативних површина дефинисани су у поглављу „I Правила уређења у грађевинском подручју насеља Сента“, у тачки „5. Урбанистички и



други услови за уређење и изградњу површина и објеката јавне намене, односно објеката намењених за јавно коришћење“, „5.1. Јавне службе“ и „5.3. Туристички, спортски и рекреативни објекти и површине“, док су услови за уређење парковских површина и других јавних зелених површина, као и зелених површина ограниченог коришћења у оквиру планираних комплекса, дефинисани у поглављу „I Правила уређења у грађевинском подручју насеља Сента“, у тачки „6. Коридори, капацитети и услови за уређење и изградњу инфраструктуре и зеленила са условима за прикључење“, „6.6. Услови за уређење зелених и слободних површина“, „6.6.1. Зелене површине јавног коришћења“, „6.6.2. Зелене површине ограниченог коришћења“ и „6.6.4. Услови за уређење зелених површина“.

4.3. ПРАВИЛА ГРАЂЕЊА У ЗОНИ СТАНОВАЊА

4.3.1. Правила грађења за породично становање

Врста и намена објеката и компатибилне намене објеката који се могу градити, односно врста и намена објеката чија је изградња забрањена

На грађевинској парцели намењеној породичном становању може се градити главни објекат као стамбени, стамбено-пословни (односно стамбене и пословне намене у објекту се не условљава) и пословни објекат са делатношћу која не угрожава становање и под условом да су обезбеђени услови заштите животне средине.

Главни објекат може да се гради као слободностојећи, двојни, у прекинутом низу и у непрекинутом низу.

На истој грађевинској парцели, осим главног објекта, може се градити и:

- други стамбени, стамбено-пословни или пословни објекат под условом да су испуњени сви урбанистички услови прописани овим Планом за површине намењене породичном становању и да оба објекта имају обезбеђен приступ јавној саобраћајној површини;
- помоћни објекти као што су летња кухиња, остава, гаража, котларница, бунари и септичка јама (прелазно решење до прикључења на насељску канализациону мрежу);
- економски објекти (објекти за гајење животиња за сопствене потребе) и пратећи објекти за гајење животиња (испусти за стоку, бетонске писте за одлагање чврстог стајњака, објекти за складиштење осоке) у складу са Одлуком о условима за држање домаћих животиња на подручју општине Сента, објекти за складиштење сточне хране



(сеници и магацини за складиштење концентроване сточне хране), објекти за складиштење пољопривредних производа (амбари и кошеви), објекти за машине и возила, сушнице и пушнице;
до прописаног максималног индекса заузетости.

Није дозвољена изградња производних и складишних објеката (осим одређених објеката занатства), нити бављење делатношћу која буком, штетним гасовима, зрачењем, повећаним обимом саобраћаја или на други начин може угрозити квалитет становања (као што су: ливнице, отпади, млинови, мешаоне сточне хране, силоси и слично).

На површинама намењеним породичном становању дозвољена је изградња и само пословних објеката, за које ће се примењивати правила грађења за површине намењене породичном становању.

Такође, на површинама намењеним породичном становању могуће је градити и уређивати и друге компатибилне намене: јавне службе (управа и администрација, здравствена заштита, социјална заштита, образовање, култура, физичка култура и комунална делатност), верске објекте, спортско-рекреативне садржаје, комуналне површине и садржаје (зелене пијаце и гробља) и зелене површине, за које ће се примењивати услови дефинисани у поглављу „I Правила уређења у грађевинском подручју насеља Сента“, у тачкама „5. Урбанистички и други услови за уређење и изградњу површина и објеката јавне намене, односно објеката намењених за јавно коришћење“ и „6. Коридори, капацитети и услови за уређење и изградњу инфраструктуре и зеленила са условима за прикључење“, „6.6. Услови за уређење зелених и слободних површина“.

Пословне делатности које се могу дозволити у оквиру стамбено-пословних и пословних објеката на површинама намењеним породичном становању су из области трговине на мало, угоститељства и услужних делатности, као и производног и услужног занатства мањих капацитета, ако не угрожава становање и ако су обезбеђени услови заштите животне средине.

Трговина на велико, производне и складишне делатности, у оквиру ове зоне нису дозвољене, нити бављење делатношћу која буком, штетним гасовима, зрачењем, повећаним обимом саобраћаја или на други начин може угрозити квалитет становања (као што су: ливнице, отпади, млинови, мешаоне сточне хране, силоси и слично).



Ако се грађевинска парцела у оквиру површина намењених породичном становању намењује само за пословање, обавезна је израда урбанистичког пројекта за потребе урбанистичко-архитектонске разраде локације, односно израда урбанистичког пројекта обавезна је за планиране пословне комплексе и постојеће пословне комплексе где се планира нова изградња, доградња или уређење комплекса које може да утиче на организацију комплекса, уз примену правила грађења дефинисаних за површине намењене породичном становању.

Објекти својом делатношћу не смеју угрожавати животну средину, као ни примарну функцију у зони - становање. У складу са Законом о процени утицаја на животну средину и одредбама Уредбе о утврђивању Листе пројеката за које је обавезна процена утицаја и Листе пројеката за које се може захтевати процена утицаја на животну средину, инвеститори су дужни да се обрате, пре подношења захтева за издавање одобрења за изградњу објеката са Листе II, надлежном органу. Надлежни орган ће одлучити о потреби израде студије о процени утицаја на животну средину, односно донети Решење о потреби израде или ослобађању од израде студије.

Услови за парцелацију, препарцелацију и формирање грађевинске парцеле, минимална и максимална површина грађевинске парцеле

Услови за формирање грађевинске парцеле намењене породичном становању су следећи:

- за слободностојећи објекат минимална ширина фронта парцеле је 10,00 m, а минимална површина парцеле је 300,00 m²;
- за двојни објекат минимална ширина фронта парцеле је 16,00 m (2 x 8,00 m), минимална површина је 400,0 m² (2 x 200,0 m²);
- за објекат у (прекинутом и непрекинутом) низу минимална ширина фронта парцеле је 8,0 m, а минимална величина парцеле је 200,0 m².

На постојећој грађевинској парцели намењеној породичном становању, чија је површина мања од најмање површине утврђене овим Планом и чија је ширина мања од најмање ширине утврђене овим Планом (не мања од 150,00 m²), може се утврдити изградња породичног стамбеног објекта спратности П+1 са максимално два стана, индекса заузетости парцеле до 40%.

Максимална величина парцеле се не ограничава.



Положај главног објекта у односу на регулацију и у односу на границе грађевинске парцеле

Главни објекти се постављају предњом фасадом на грађевинску линију или се граде унутар површине ограничене грађевинским линијама. Грађевинска линија најчешће се поклапа са регулационом линијом. У изграђеним блоковима се удаљеност грађевинске од регулационе линије утврђује на основу позиције већине изграђених објеката (преко 50%). Изузетак су објекти који за функционисање морају да имају слободне површине (школе и сл.), у ком случају ће се положај ових објеката на парцели дефинисати урбанистичким пројектом.

Главни објекат се на парцели гради уз границу парцеле претежно северне оријентације (односно западне или источне оријентације у зависности од положаја постојећих објеката и положаја регулационе линије). Изградња објекта на парцели може се дозволити под следећим условима:

- Слободностојећи објекат може да се дозволи на минимално 1,50 m од границе парцеле претежно северне (односно западне или источне) оријентације.
- Слободностојећи објекат може да се дозволи на минимално 2,50 m од границе парцеле претежно јужне (односно западне или источне) оријентације.
- Двојни објекат може да се дозволи на минимално 4,0 m од бочне границе парцеле.
- Објекат у прекинутом низу од границе парцеле претежно северне (односно западне или источне) оријентације је 0 m, а од границе парцеле претежно јужне (односно западне или источне) оријентације је 4,00 m.

Међусобна удаљеност објеката

Удаљеност стамбеног, стамбено-пословног и пословног објекта од других објеката (стамбених, стамбено-пословних или пословних објеката), осим објеката у низу, не може бити мања од 4,0 m (основни габарит са испадом), односно међусобни размак не може бити мањи од половине висине вишег објекта.

Други објекат (стамбени, стамбено-пословни или пословни објекат), помоћни и економски објекти на парцели могу да се граде на међусобном размаку од 0,00 m, ако су задовољени санитарни, противпожарни и други технички услови, односно међусобни размак не може бити мањи од 4,0 m, ако објекти имају отворе са те стране, тј. међусобни размак не може бити мањи од половине висине вишег објекта. Такође, помоћни и економски објекти на



парцели могу да се граде на међусобном размаку од 0,00 m од главног објекта, ако су задовољени санитарни, противпожарни и други технички услови, односно међусобни размак не може бити мањи од 4,0 m, ако објекти имају отворе са те стране, тј. међусобни размак не може бити мањи од половине висине вишег објекта.

Бетонске водонепропусне септичке јаме (као прелазно решење до прикључења на насељску канализациону мрежу) треба лоцирати на парцели удаљене минимално 3,00 m од свих објеката и границе парцеле.

Базени могу да се граде на минимално 3,00 m од границе парцеле и ако су површине до 12 m² се не рачунају у индекс заузетости и индекс изграђености парцеле.

Удаљеност економских објеката и пратећих објеката за гајење животиња у којима се складишти запаљиви материјал од других објеката не може бити мања од 6,00 m.

Ако се економски делови суседних парцела непосредно граниче, растојање нових економских објеката од границе парцеле не може бити мање од 1,0 m.

Економски објекат – сточна стаја за држање домаћих животиња мора бити удаљена најмање 15 m од било ког стамбеног или пословног објекта у окружењу и најмање 50 m од објеката јавних намена, односно објеката за јавно коришћење.

Економски објекат – надстрешница за држање копитара и папкара мора бити удаљена најмање 15 m од стамбеног или пословног објекта на истој парцели, најмање 20 m од стамбеног или пословног објекта на суседној парцели и најмање 50 m од објеката јавних намена, односно објеката за јавно коришћење.

Економски објекат са ограђеним простором или кавези у дворишту морају бити удаљени најмање 5 m од најближег стамбеног или пословног објекта на истој парцели, најмање 15 m од најближег стамбеног или пословног објекта на суседној парцели и најмање 50 m од објеката јавних намена, односно објеката за јавно коришћење.

Удаљеност ђубришта и пољског клозета од било ког стамбеног, односно пословног објекта, бунара, односно живог извора воде у окружењу не може бити мања од 20,00 m,



односно 50,00 m у односу на било који објекат јавне намене, односно објекат за јавно коришћење. Ђубриште се гради на минимално 1,0 m од границе суседне парцеле уз услов да се гради ободни зид висине мин. 1,0 m (да не би дошло до разасипања) и да је материјал од којег се гради ђубриште водонепропусан. При дефинисању локације ових објеката обавезно је узети у обзир правац дувања доминантних ветрова. Објекте – садржаје би требало поставити низ ветар у односу на чисте објекте, уколико то просторни услови дозвољавају.

Услови за изградњу других објеката на истој грађевинској парцели

Услови за изградњу других стамбених, стамбено-пословних, пословних, помоћних и економских објеката углавном су већ наведени у претходним тачкама (намена, положај на парцели, међусобна удаљеност).

Изградњом објеката на парцели не сме се нарушити граница парцеле, а одводњавање атмосферских падавина са кровних површина мора се решити у оквиру парцеле на којој се гради објекат.

Бетонске водонепропусне септичке јаме треба лоцирати на парцели, удаљене минимално 3,0 m од свих објеката и границе парцеле.

Ограде на регулационој линији могу бити транспарентне, комбинација зидане и транспарентне или жива зелена ограда, с тим да максимална укупна висина ограде од коте тротоара износи 2,0 m (конкретна висина ограде утврдиће се у односу на висину постојећих ограда у улици, а нарочито на висину ограда у непосредном окружењу). Висина пуне (зидане) ограде на углу не може бити виша од 0,9 m од коте тротоара, због прегледности раскрснице.

Ограда, стубови ограде и капије морају бити на грађевинској парцели која се ограђује. Врата и капије на уличној огради се не могу отворити ван регулационе линије.

Бочне стране и задња страна грађевинске парцеле може се ограђивати живом зеленом оградом, транспарентном оградом или зиданом оградом до максималне висине 1,8 m.



Дозвољено је преграђивање функционалних целина у оквиру грађевинске парцеле (разграничење стамбеног и економског дела парцела, стамбеног и пословног дела парцеле) уз услов да висина те ограде не може бити већа од висине спољне ограде.

Гаража може да се гради у склопу главног објекта. Ако се у сутеренској етажи главног објекта планира гаража, грађевинска линија се повлачи на 5,0 m од регулационе линије.

Гаража, као засебан помоћни објекат, може се предњом фасадом поставити на регулациону линију, уз услов да кровне равни гараже имају пад у сопствено двориште и да се врата гараже отварају око хоризонталне осовине или у унутрашњост гараже.

Изградња економских објеката и пратећих објеката за гајење животиња није дозвољена у следећим деловима насеља:

- у оквиру зоне центра насеља дефинисане овим Планом,
- у I зони дефинисаном Одлуком о условима за држање домаћих животиња на подручју општине Сента (подручје почев од улице Војислава Илића, Светозара Милетића, Трг Народног фронта, Змај Јове Јовановића, Трг Сечењијев, Доситеја Обрадовића, Мушкатиновићева, Потиска, Кеј Тисин Цвет до краја Кеја др Зорана Ђинђића и од раскрснице Кеј тисин цвет и Потиска до Светозара Саве и Предградски Венац до раскршћа са улицом Војислава Илића као и простор блока 38 у Сенти;
- на површинама објеката јавних намена;
- у непосредној близини објеката јавних намена (укључујући и верске објекте), односно у кругу од 50 m.

Економски објекти за држање стоке се граде под следећим условима:

- да су изграђени од тврдог материјала;
- да имају изграђене санитарне уређаје за одвођење воде, осоке и других нечистоћа;
- да имају обезбеђено и изграђено место за ђубриште;
- да су смештени у економском делу грађевинске парцеле;
- објекти морају бити снабдевени водом из насељског водовода (тамо где је изграђен).

Економски објекти морају имати адекватне пратеће објекте за гајење животиња:

- осочаре лоцирати у паду низводно од објеката у економском делу дворишта;
- осочаре градити као водонепропусне објекте са двостепеним таложником, где ће се вршити нитрификација;
- на секундарном таложнику оставити могућност прикључка на канализациону мрежу;
- за нормално пражњење осочара предвидети отвор за пражњење садржаја.



На свакој грађевинској парцели мора се, на погодном месту, обезбедити бетонирани простор за постављање контејнера (или канти) за комунални отпад, који ће бити одвожен од стране надлежне комуналне службе.

Највећи дозвољени индекс заузетости грађевинске парцеле

- | | |
|-----------------------------|------------|
| - индекс заузетости парцеле | макс. 40 % |
| - озелењене површине | мин. 30 % |

Индекс заузетости парцела које ће бити намењене само пословању је макс. 50 %.

Највећа дозвољена спратност објекта

Спратност главног објекта (стамбени, стамбено-пословни и пословни објекат) је максимално П+1+Пк (приземље + спрат + поткровље). Дозвољена је изградња подрумске, односно сутеренске етаже ако не постоје сметње геотехничке и хидротехничке природе. Максимална висина назидка поткровне етаже је 1,60 m рачунајући од коте готовог пода поткровне етаже до тачке прелома кровне косине.

Спратност другог објекта (стамбеног, стамбено-пословног и пословног објекта) је максимално П+1 (приземље + спрат). Дозвољена је изградња подрумске етаже, односно сутеренске етаже ако не постоје сметње геотехничке и хидротехничке природе.

Помоћни објекат на парцели је максималне спратности П (приземље).

Економски објекат је максималне спратности П (приземље). Уколико се у поткровљу предвиђа складиштење хране за стоку максимална спратност економског објекта је П+Пк (приземље + поткровље). Дозвољена је изградња подрумске етаже, ако не постоје сметње геотехничке и хидротехничке природе. Максимална висина назидка поткровне етаже је 1,60 m рачунајући од коте готовог пода поткровне етаже до тачке прелома кровне косине.



Објекти за складиштење сточне хране, објекти за складиштење пољопривредних производа, објекти за машине и возила, сушнице и пушнице су максималне спратности II (приземље).

Кота приземља објекта одређује се у односу на коту нивелете јавног или приступног пута, односно према нултој коти објекта, и то:

- кота приземља нових објеката на равном терену не може бити нижа од коте нивелете јавног или приступног пута;
- кота приземља може бити виша од нулте коте највише $\frac{1}{2}$ спратне висине од нулте коте;
- за објекте на стрмом терену са нагибом од улице (наниже), када је нулта кота нижа од коте нивелете јавног пута, кота приземља може бити нижа од нулте коте највише $\frac{1}{2}$ спратне висине.

Услови и начин обезбеђивања приступа парцели и простора за паркирање возила

За сваку грађевинску парцелу у оквиру зоне породичног становања мора се обезбедити колско-пешачки прилаз ширине минимум 3,0 m и пешачки прилаз мин. ширине 1,2 m. За грађевинску парцелу намењену пословању колски прилаз мора бити мин. 3,5 m, односно у складу са потребама возила која се користе и пешачка стаза мин. ширине 1,5 m.

При обезбеђењу прилаза парцели забрањено је затрпавање уличних канала. Обавезно оставити пропуст за атмосферску воду.

За паркирање возила за сопствене потребе у оквиру сваке грађевинске парцеле мора се обезбедити паркинг место тј. простор за паркирање возила по правилу: једно паркинг или гаражно место на један стан, односно мин. једно паркинг место на 70 m² пословног простора тј. у складу са важећим прописима који одређену делатност уређују. Такође, у оквиру парцеле мора се обезбедити потребан саобраћајно-манипулативни простор.

Грађевински елементи објеката и заштита суседних објеката

Испади на објекту (еркери, дократи, балкони, улазне надстрешнице са и без стубова, надстрешнице и сл.) не могу прелазити грађевинску линију више од 1,6 m, односно регулациону линију више од 1,2 m и то на делу објекта вишем од 3,0 m. Укупна површина



грађевинских елемената - испада не може прећи 50% уличне фасаде. Испади на објекту не смеју се градити на растојању мањем од 1,50 m од бочне границе парцеле уз коју се гради, односно, 2,50 m од друге бочне границе парцеле.

Грађевински елементи на нивоу приземља могу прећи грађевинску линију (рачунајући од основног габарита објекта до хоризонталне пројекције испада) и то:

- излози локала до 0,30 m, по целој висини, када најмања ширина тротоара износи 3,00 m, а испод те ширине тротоара није дозвољена изградња испада излога локала у приземљу;
- транспарентне браварске конзолне надстрешнице у зони приземне етаже до 2,0 m по целој ширини објекта са висином изнад 3,0 m,
- платнене надстрешнице са масивном браварском конструкцијом до 1,0 m од спољне ивице тротоара на висини изнад 3,0 m,
- конзолне рекламе до 1,2 m на висини изнад 3,0 m.

Отворене спољне степенице могу се постављати на предњи део објекта, ако је грађевинска линија најмање 3,00 m увучена у односу на регулациону линију и ако савлађују висину до 0,90 m. Степенице које савлађују висину преко 0,9 m изнад површине терена улазе у основни габарит објекта. Изградњом степеница до висине од 0,9 m не сме се ометати пролаз и друге функције дворишта.

Грађевински елементи испод коте тротоара - подрумске етаже, када се грађевинска и регулациона линија не поклапају, могу прећи грађевинску линију и могу бити постављени на регулациону линију.

Грађевински елементи испод коте тротоара - подрумске етаже, када се грађевинска и регулациона линија поклапају, могу прећи грађевинску, односно регулациону линију (рачунајући од основног габарита објекта до хоризонталне пројекције испада), ако тиме нису угрожене трасе и водови инфраструктуре, и то:

- стопе темеља и подрумски зидови до 0,15 m, до дубине од 2,60 m испод површине тротоара, а испод те дубине до 0,50 m;
- шахтови подрумских просторија до нивоа коте тротоара до 1,00 m.

Стопе темеља не могу прелазити границу суседне парцеле.

Ако се постављају на заједничку међу (границу) не може се објектом или делом објекта угрозити ваздушни простор суседа.



Површинске воде се одводе са парцеле према насељској атмосферској канализационој мрежи. Површинске воде са једне грађевинске парцеле не могу се усмеравати према другој парцели. Површинске и друге отпадне воде из економског дворишта одводе се регулисано до ђубришне јаме.

Одводња атмосферских падавина са кровних површина мора се решити у оквиру грађевинске парцеле на којој се гради објекат.

На зиду који је лоциран на заједничкој међи, као и за објекте чије је растојање до другог објекта мање од 4,0 m, не могу се постављати отвори према суседној парцели, изузев отвора који су искључиво у функцији вентилационог отвора или осветљења, минималне висине парапета 1,8m, површине до 0,8 m².

Архитектонско, односно естетско обликовање појединих елемената објекта

Објекти својим архитектонским изразом морају бити усклађени са просторним и временским контекстом у ком настају.

Архитектонским облицима, употребљеним материјалима и бојама мора се тежити ка успостављању јединствене естетске и визуелне целине.

Препоручује се пројектовање чистих, ритмичних фасада, без примене еkleктичких елемената. Није дозвољена изградња угаоних кула. Не дозвољава се постављање додатних елемената (лавова, лабудова, орлова и др.) на уличним оградама.

Фасаде објеката могу бити облагане свим врстама традиционалних и савремених материјала или малтерисане и бојене у пастелним тоновима. Боје обавезно ускладити са суседним објектима.

Могућа је израда косог или равног крова. Коси кров може бити четвороводни, двоводни или кров са више кровних равни. Нагиб кровних равни извести у распону од 20 до 45°.

Кровна конструкција може бити од дрвета, челика или армираног бетона, а кровни покривач у складу са нагибом крова. Уколико се изводи раван кров, неопходно је извести адекватан завршни слој.



Правила за реконструкцију, доградњу и адаптацију постојећих објеката

Реконструкција, доградња и адаптација постојећих објеката може се дозволити под следећим условима:

- реконструкција постојећих објеката може се дозволити ако је планирано извођење радова на објекту у складу са условима датим овим Планом;
- за изграђене објекте чија међусобна удаљеност износи мање од 4,0 m у случају реконструкције не могу се на суседним странама предвиђати наспрамни отвори стамбених, пословних и других просторија; дозвољава се постављање отвора који су искључиво у функцији вентилационог отвора или осветљења, где је минимална висина парапета 1,8 m;
- доградња постојећег објекта може се дозволити до максималног дозвољеног индекса изграђености прописаног за грађевинску парцелу; Ако грађевинска парцела својом изграђеношћу не задовољава услове из овог Плана, не може се дозволити доградња постојећег објекта;
- адаптација постојећих објеката се може дозволити у оквиру намена датих овим Планом.

Замена постојећег објекта новим објектом може се дозволити у складу са условима прописаним овим Планом за изградњу објеката, под условом да се новим објектом неће угрозити други постојећи објекти или инфраструктурне мреже.

4.3.2. Правила грађења за породично становање са привредном делатношћу - пољопривредом

Врста и намена објеката и компатибилне намене објеката који се могу градити, односно врста и намена објеката чија је изградња забрањена

На грађевинској парцели намењеној породичном становању са привредном делатношћу - пољопривредом може се градити главни објекат као стамбени, стамбено-пословни (односно стамбене и пословне намене у објекту се не условљава) и пословни објекат са делатношћу која не угрожава становање и под условом да су обезбеђени услови заштите животне средине.

Главни објекат може да се гради као слободностојећи, двојни и у прекинутом низу.

На истој грађевинској парцели, осим главног објекта, може се градити и:

- други стамбени, стамбено-пословни или пословни објекат под условом да су испуњени сви урбанистички услови прописани овим Планом за површине намењене породичном



становању са привредном делатношћу - пољопривредом и да оба објекта имају обезбеђен приступ јавној саобраћајној површини;

- помоћни објекти као што су летња кухиња, остава, гаража, котларница, бунари и септичка јама (прелазно решење до прикључења на насељску канализациону мрежу);
- економски објекти (објекти за гајење животиња за сопствене потребе) и пратећи објекти за гајење животиња (испусти за стоку, бетонске писте за одлагање чврстог стајњака, објекти за складиштење осоке) у складу са Одлуком о условима за држање домаћих животиња на подручју општине Сента, објекти за складиштење сточне хране (сеници и магацини за складиштење концентроване сточне хране, бетонирани сили јаме и сили тренчеви), објекти за складиштење пољопривредних производа (магацини, амбари и кошеви), објекти за машине и возила, сушнице и пушнице;
- објекта примарне пољопривредне производње (стакленици, пластеници, објекти за гајење печурака);

до прописаног максималног индекса заузетости.

Није дозвољена изградња производних и складишних објеката (осим одређених објеката занатства), нити бављење делатношћу која буком, штетним гасовима, зрачењем, повећаним обимом саобраћаја или на други начин може угрозити квалитет становања (као што су: ливнице, отпади, млинови, мешаоне сточне хране, силоси и слично).

На површинама намењеним породичном становању са привредном делатношћу - пољопривредом дозвољена је изградња и само пословних објеката, за које ће се примењивати правила грађења за површине намењене породичном становању са привредном делатношћу - пољопривредом.

Такође, на површинама намењеним породичном становању са привредном делатношћу - пољопривредом могуће је градити и уређивати и друге компатибилне намене: јавне службе (физичка култура и комунална делатност), спортско-рекреативне садржаје, комуналне површине и садржаје (зелене пијаце и гробља) и зелене површине, за које ће се примењивати услови дефинисани у поглављу „I Правила уређења у грађевинском подручју насеља Сента“, у тачкама „5. Урбанистички и други услови за уређење и изградњу површина и објеката јавне намене, односно објеката намењених за јавно коришћење“ и „6. Коридори, капацитети и услови за уређење и изградњу инфраструктуре и зеленила са условима за прикључење“, „6.6. Услови за уређење зелених и слободних површина“.

Пословне делатности које се могу дозволити у оквиру у оквиру стамбено-пословних и пословних објеката на површинама намењеним породичном становању са привредном делатношћу - пољопривредом су из области трговине на мало, као и производног и



услужног занатства мањих капацитета, ако не угрожава становање и ако су обезбеђени услови заштите животне средине.

Трговина на велико, производне и складишне делатности, у оквиру површине намењене породичном становању са привредном делатношћу - пољопривредом нису дозвољене, нити бављење делатношћу која буком, штетним гасовима, зрачењем, повећаним обимом саобраћаја или на други начин може угрозити квалитет становања (као што су: ливнице, отпади, млинови, мешаоне сточне хране, силоси и слично).

Ако се грађевинска парцела у оквиру површине намењене породичном становању са привредном делатношћу - пољопривредом намењује само за пословање, обавезна је израда урбанистичког пројекта за потребе урбанистичко-архитектонске разраде локације, односно израда урбанистичког пројекта обавезна је планиране пословне комплексе и постојеће пословне комплексе где се планира нова изградња, доградња или уређење комплекса које може да утиче на организацију комплекса, уз примену правила грађења дефинисаних за породично становање са привредном делатношћу – пољопривредом.

Објекти својом делатношћу не смеју угрожавати животну средину, као ни примарну функцију у зони - становање. У складу са Законом о процени утицаја на животну средину и одредбама Уредбе о утврђивању Листе пројеката за које је обавезна процена утицаја и Листе пројеката за које се може захтевати процена утицаја на животну средину, инвеститори су дужни да се обрате, пре подношења захтева за издавање одобрења за изградњу објеката са Листе II, надлежном органу. Надлежни орган ће одлучити о потреби израде студије о Процени утицаја на животну средину, односно донети Решење о потреби израде или ослобађању од израде студије.

Услови за парцелацију, препарцелацију и формирање грађевинске парцеле, минимална и максимална површина грађевинске парцеле

Услови за формирање грађевинске парцеле намењене породичном становању са привредном делатношћу - пољопривредом су следећи:

- за слободностојећи објекат минимална ширина фронта парцеле је 15,00 m;
- за двојни објекат минимална ширина фронта парцеле је 16,00 m (2 x 8,00 m);
- за објекат у прекинутом низу минимална ширина фронта парцеле је 15,0 m;
- минимална величина парцеле за све врсте објеката је 800,0 m².



На постојећој грађевинској парцели намењеној породичном становању са привредном делатношћу - пољопривредом, чија је површина мања од најмање површине утврђене овим Планом и чија је ширина мања од најмање ширине утврђене овим Планом (не мања од 300,00 m²), може се утврдити изградња породичног стамбеног објекта спратности П+1 са максимално два стана, индекса заузетости парцеле до 50%.

Максимална величина парцеле се не ограничава.

Положај главног објекта у односу на регулацију и у односу на границе грађевинске парцеле

Главни објекти се постављају предњом фасадом на грађевинску линију или се граде унутар површине ограничене грађевинским линијама. У изграђеним блоковима се удаљеност грађевинске од регулационе линије утврђује на основу позиције већине изграђених објеката (преко 50%).

Главни објекат се на парцели гради уз границу парцеле претежно северне оријентације (односно западне или источне оријентације у зависности од положаја постојећих објеката и положаја регулационе линије). Изградња објекта на парцели може се дозволити под следећим условима:

- Слободностојећи објекат може да се дозволи на минимално 1,50 m од границе парцеле претежно северне (односно западне или источне) оријентације.
- Слободностојећи објекат може да се дозволи на минимално 2,50 m од границе парцеле претежно јужне (односно западне или источне) оријентације.
- Двојни објекат може да се дозволи на минимално 4,0 m од бочне границе парцеле.
- Објекат у прекинутом низу од границе парцеле претежно северне (односно западне или источне) оријентације је 0 m, а од границе парцеле претежно јужне (односно западне или источне) оријентације је 4,00 m.

Међусобна удаљеност објеката

Удаљеност стамбеног, стамбено-пословног и пословног објекта од других објеката (стамбених, стамбено-пословних или пословних објеката), осим објеката у низу, не може



бити мања од 4,0 m (основни габарит са испадом), односно међусобни размак не може бити мањи од половине висине вишег објекта.

Други објекат (стамбени, стамбено-пословни или пословни објекат), помоћни и економски објекти на парцели могу да се граде на међусобном размаку од 0,00 m, ако су задовољени санитарни, противпожарни и други технички услови, односно међусобни размак не може бити мањи од 4,0 m, ако објекти имају отворе са те стране, тј. међусобни размак не може бити мањи од половине висине вишег објекта. Такође, помоћни и економски објекти на парцели могу да се граде на међусобном размаку од 0,00 m од главног објекта, ако су задовољени санитарни, противпожарни и други технички услови, односно међусобни размак не може бити мањи од 4,0 m, ако објекти имају отворе са те стране, тј. међусобни размак не може бити мањи од половине висине вишег објекта.

Бетонске водонепропусне септичке јаме (као прелазно решење до прикључења на насељску канализациону мрежу) треба лоцирати на парцели удаљене минимално 3,00 m од свих објеката и границе парцеле.

Базени могу да се граде на минимално 3,00 m од границе парцеле и ако су површине до 12 m² се не рачунају у индекс заузетости и индекс изграђености парцеле.

Удаљеност економских објеката и пратећих објеката за гајење животиња у којима се складишти запаљиви материјал од других објеката не може бити мања од 6,00 m.

Ако се економски делови суседних парцела непосредно граниче, растојање нових економских објеката од границе парцеле не може бити мање од 1,0 m.

Економски објекат – сточна стаја за држање домаћих животиња мора бити удаљена најмање 15 m од било ког стамбеног или пословног објекта у окружењу и најмање 50 m од објеката јавних намена, односно објеката за јавно коришћење.

Економски објекат – надстрешница за држање копитара и папकारа мора бити удаљена најмање 15 m од стамбеног или пословног објекта на истој парцели, најмање 20 m од стамбеног или пословног објекта на суседној парцели и најмање 50 m од објеката јавних намена, односно објеката за јавно коришћење.



Економски објекат са ограђеним простором или кавези у дворишту морају бити удаљени најмање 5 m од најближег стамбеног или пословног објекта на истој парцели, најмање 15 m од најближег стамбеног или пословног објекта на суседној парцели и најмање 50 m од објеката јавних намена, односно објеката за јавно коришћење.

Удаљеност ђубришта и пољског клозета од било ког стамбеног, односно пословног објекта, бунара, односно живог извора воде у окружењу не може бити мања од 20,00 m, односно 50,00 m у односу на било који објекат јавне намене, односно објекат за јавно коришћење. Ђубриште се гради на минимално 1,0 m од границе суседне парцеле уз услов да се гради ободни зид висине мин. 1,0 m (да не би дошло до разасипања) и да је материјал од којег се гради ђубриште водонепропусан. При дефинисању локације ових објеката обавезно је узети у обзир правац дувања доминантних ветрова. Објекте – садржаје би требало поставити низ ветар у односу на чисте објекте, уколико то просторни услови дозвољавају.

Услови за изградњу других објеката на истој грађевинској парцели

Услови за изградњу других стамбених, стамбено-пословних, пословних, помоћних и економских објеката углавном су већ наведени у претходним тачкама (намена, положај на парцели, међусобна удаљеност).

Изградњом објеката на парцели не сме се нарушити граница парцеле, а одводњавање атмосферских падавина са кровних површина мора се решити у оквиру парцеле на којој се гради објекат.

Бетонске водонепропусне септичке јаме треба лоцирати на парцели, удаљене минимално 3,0 m од свих објеката и границе парцеле.

Ограде на регулационој линији могу бити транспарентне, комбинација зидане и транспарентне или жива зелена ограда, с тим да максимална укупна висина ограде од коте тротоара износи 2,0 m (конкретна висина ограде утврдиће се у односу на висину постојећих ограда у улици, а нарочито на висину ограде у непосредном окружењу). Висина пуне (зидане) ограде на углу не може бити виша од 0,9 m од коте тротоара, због прегледности раскрснице.



Ограда, стубови ограде и капије морају бити на грађевинској парцели која се ограђује. Врата и капије на уличној огради се не могу отворати ван регулационе линије.

Бочне стране и задња страна грађевинске парцеле може се ограђивати живом зеленом оградом, транспарентном оградом или зиданом оградом до максималне висине 1,8 m.

Дозвољено је преграђивање функционалних целина у оквиру грађевинске парцеле (разграничење стамбеног и економског дела парцела, стамбеног и пословног дела парцеле) уз услов да висина те ограде не може бити већа од висине спољне ограде.

Гаража може да се гради у склопу главног објекта. Ако се у сутеренској етажи главног објекта планира гаража, грађевинска линија се повлачи на 5,0 m од регулационе линије.

Гаража, као засебан помоћни објекат, може се предњом фасадом поставити на регулациону линију, уз услов да кровне равни гараже имају пад у сопствено двориште и да се врата гараже отварају око хоризонталне осовине или у унутрашњост гараже.

Изградња економских објеката и пратећих објеката за гајење животиња није дозвољена на површинама објеката јавних намена и у непосредној близини објеката јавних намена (укључујући и верске објекте), односно у кругу од 50 m.

Економски објекти за држање стоке се граде под следећим условима:

- да су изграђени од тврдог материјала;
- да имају изграђене санитарне уређаје за одвођење воде, осоке и других нечистоћа;
- да имају обезбеђено и изграђено место за ђубриште;
- да су смештени у економском делу грађевинске парцеле;
- објекти морају бити снабдевени водом из насељског водовода (тамо где је изграђен).

Економски објекти морају имати адекватне пратеће објекте за гајење животиња:

- осочаре лоцирати у паду низводно од објеката у економском делу дворишта;
- осочаре градити као водонепропусне објекте са двостепеним таложником, где ће се вршити нитрификација;
- на секундарном таложнику оставити могућност прикључка на канализациону мрежу;
- за нормално пражњење осочара предвидети отвор за пражњење садржаја.

Удаљеност стакленика и пластеника од граница парцеле не може бити мања од висине планираног објекта, односно минимално 5,0 m.



На свакој грађевинској парцели мора се, на погодном месту, обезбедити бетонирани простор за постављање контејнера (или канти) за комунални отпад, који ће бити одвожен од стране надлежне комуналне службе.

Највећи дозвољени индекс заузетости грађевинске парцеле

- | | |
|-----------------------------|------------|
| - индекс заузетости парцеле | макс. 50 % |
| - озелењене површине | мин. 30 % |

Највећа дозвољена спратност објекта

Спратност главног објекта (стамбени, стамбено-пословни и пословни објекат) је максимално П+1+Пк (приземље + спрат + поткровље). Дозвољена је изградња подрумске, односно сутеренске етаже ако не постоје сметње геотехничке и хидротехничке природе. Максимална висина назидка поткровне етаже је 1,60 m рачунајући од коте готовог пода поткровне етаже до тачке прелома кровне косине.

Спратност другог објекта (стамбеног, стамбено-пословног и пословног објекта) је максимално П+1 (приземље + спрат). Дозвољена је изградња подрумске, односно сутеренске етаже ако не постоје сметње геотехничке и хидротехничке природе.

Помоћни објекат на парцели је максималне спратности П (приземље).

Економски објекат је максималне спратности П (приземље). Уколико се у поткровљу предвиђа складиштење хране за стоку максимална спратност економског објекта је П+Пк (приземље + поткровље). Дозвољена је изградња подрумске етаже, ако не постоје сметње геотехничке и хидротехничке природе. Максимална висина назидка поткровне етаже је 1,60 m рачунајући од коте готовог пода поткровне етаже до тачке прелома кровне косине.

Објекти за складиштење сточне хране, објекти за складиштење пољопривредних производа, објекти за машине и возила, сушнице и пушнице су максималне спратности П (приземље).



Максимална спратност објеката за гајење печурака је II. Дозвољена је изградња подрумске етаже, ако не постоје сметње геотехничке и хидротехничке природе.

Кота приземља објекта одређује се у односу на коту нивелете јавног или приступног пута, односно према нултој коти објекта, и то:

- кота приземља нових објеката на равном терену не може бити нижа од коте нивелете јавног или приступног пута;
- кота приземља може бити виша од нулте коте највише $\frac{1}{2}$ спратне висине од нулте коте;
- за објекте на стрмом терену са нагибом од улице (наниже), када је нулта кота нижа од коте нивелете јавног пута, кота приземља може бити нижа од нулте коте највише $\frac{1}{2}$ спратне висине.

Услови и начин обезбеђивања приступа парцели и простора за паркирање возила

За сваку грађевинску парцелу намењену породичном становању са привредном делатношћу - пољопривредом мора се обезбедити колско-пешачки прилаз ширине минимум 3,0 m и пешачки прилаз мин. ширине 1,2 m. За грађевинску парцелу намењену пословању колски прилаз мора бити мин. 3,5 m, односно у складу са потребама возила која се користе и пешачка стаза мин. ширине 1,5 m.

При обезбеђењу прилаза парцели забрањено је затрпавање уличних канала. Обавезно оставити пропуст за атмосферску воду.

За паркирање возила за сопствене потребе у оквиру сваке грађевинске парцеле мора се обезбедити паркинг место тј. простор за паркирање возила по правилу: једно паркинг или гаражно место на један стан, односно мин. једно паркинг место на 70 m² пословног простора тј. у складу са важећим прописима који одређену делатност уређују. Такође, у оквиру парцеле мора се обезбедити потребан саобраћајно-манипулативни простор.

Грађевински елементи објеката и заштита суседних објеката

Испади на објекту (еркери, дократи, балкони, улазне надстрешнице са и без стубова, надстрешнице и сл.) не могу прелазити грађевинску линију више од 1,6 m, односно регулациону линију више од 1,2 m и то на делу објекта вишем од 3,0 m. Укупна површина грађевинских елемената - испада не може прећи 50% уличне фасаде. Испаци на објекту не смеју се градити на растојању мањем од 1,50 m од бочне границе парцеле уз коју се гради, односно, 2,50 m од друге бочне границе парцеле.



Грађевински елементи на нивоу приземља могу прећи грађевинску линију (рачунајући од основног габарита објекта до хоризонталне пројекције испада) и то:

- излози локала до 0,30 m, по целој висини, када најмања ширина тротоара износи 3,00 m, а испод те ширине тротоара није дозвољена изградња испада излога локала у приземљу;
- транспарентне браварске конзолне надстрешнице у зони приземне етаже до 2,0 m по целој ширини објекта са висином изнад 3,0 m,
- платнене надстрешнице са масивном браварском конструкцијом до 1,0 m од спољне ивице тротоара на висини изнад 3,0 m,
- конзолне рекламе до 1,2 m на висини изнад 3,0 m.

Отворене спољне степенице могу се постављати на предњи део објекта, ако је грађевинска линија најмање 3,00 m увучена у односу на регулациону линију и ако савлађују висину до 0,90 m. Степенице које савлађују висину преко 0,9 m изнад површине терена улазе у основни габарит објекта. Изградњом степеница до висине од 0,9 m не сме се ометати пролаз и друге функције дворишта.

Грађевински елементи испод коте тротоара - подрумске етаже, када се грађевинска и регулациона линија не поклапају, могу прећи грађевинску линију и могу бити постављени на регулациону линију.

Грађевински елементи испод коте тротоара - подрумске етаже, када се грађевинска и регулациона линија поклапају, могу прећи грађевинску, односно регулациону линију (рачунајући од основног габарита објекта до хоризонталне пројекције испада), ако тиме нису угрожене трасе и водови инфраструктуре, и то:

- стопе темеља и подрумски зидови до 0,15 m, до дубине од 2,60 m испод површине тротоара, а испод те дубине до 0,50 m;
- шахтови подрумских просторија до нивоа коте тротоара до 1,00 m.

Стопе темеља не могу прелазити границу суседне парцеле.

Ако се постављају на заједничку међу (границу) не може се објектом или делом објекта угрозити ваздушни простор суседа.

Површинске воде се одводе са парцеле према насељској атмосферској канализационој мрежи. Површинске воде са једне грађевинске парцеле не могу се усмеравати према



другој парцели. Површинске и друге отпадне воде из економског дворишта одводе се регулисано до ђубришне јаме.

Одводња атмосферских падавина са кровних површина мора се решити у оквиру грађевинске парцеле на којој се гради објекат.

На зиду који је лоциран на заједничкој међи, као и за објекте чије је растојање до другог објекта мање од 4,0 m, не могу се постављати отвори према суседној парцели, изузев отвора који су искључиво у функцији вентилационог отвора или осветљења, минималне висине парапета 1,8m, површине до 0,8 m².

Архитектонско, односно естетско обликовање појединих елемената објекта

Објекти својим архитектонским изразом морају бити усклађени са просторним и временским контекстом у ком настају.

Архитектонским облицима, употребљеним материјалима и бојама мора се тежити ка успостављању јединствене естетске и визуелне целине.

Препоручује се пројектовање чистих, ритмичних фасада, без примене еkleктичких елемената. Није дозвољена изградња угаоних кула. Не дозвољава се постављање додатних елемената (лавова, лабудова, орлова и др.) на уличним оградама.

Фасаде објеката могу бити облагане свим врстама традиционалних и савремених материјала или малтерисане и бојене у пастелним тоновима. Боје обавезно ускладити са суседним објектима.

Могућа је израда косог или равног крова. Коси кров може бити четвороводни, двоводни или кров са више кровних равни. Нагиб кровних равни извести у распону од 20 до 45°. Кровна конструкција може бити од дрвета, челика или армираног бетона, а кровни покривач у складу са нагибом крова. Уколико се изводи раван кров, неопходно је извести адекватан завршни слој.



Правила за реконструкцију, доградњу и адаптацију постојећих објеката

Реконструкција, доградња и адаптација постојећих објеката може се дозволити под следећим условима:

- реконструкција постојећих објеката може се дозволити ако је планирано извођење радова на објекту у складу са условима датим овим Планом;
- за изграђене објекте чија међусобна удаљеност износи мање од 4,0 m у случају реконструкције не могу се на суседним странама предвиђати наспрамни отвори стамбених, пословних и других просторија; дозвољава се постављање отвора који су искључиво у функцији вентилационог отвора или осветљења, где је минимална висина парапета 1,8 m;
- доградња постојећег објекта може се дозволити до максималног дозвољеног индекса изграђености прописаног за грађевинску парцелу; Ако грађевинска парцела својом изграђеношћу не задовољава услове из овог Плана, не може се дозволити доградња постојећег објекта;
- адаптација постојећих објеката се може дозволити у оквиру намена датих овим Планом.

Замена постојећег објекта новим објектом може се дозволити у складу са условима прописаним овим Планом за изградњу објеката, под условом да се новим објектом неће угрозити други постојећи објекти или инфраструктурне мреже.

4.3.3. Правила грађења за вишепородично становање

За грађевинске парцеле намењене вишепородичном становању обавезна је израда урбанистичког пројекта за потребе урбанистичко-архитектонске разраде локације, односно израда урбанистичког пројекта обавезна је за планиране површине намењене вишепородичном становању и постојеће површине намењене вишепородичном становању где се планира нова изградња, доградња или уређење предметних површина које може да утиче на организацију предметних површина, уз примену правила грађења дефинисаних за вишепородично становање.

Врста и намена објеката и компатибилне намене објеката који се могу градити, односно врста и намена објеката чија је изградња забрањена

На грађевинској парцели намењеној вишепородичном становању може се градити главни објекат као вишепородични стамбени или вишепородични стамбено-пословни. У оквиру главног објекта део објекта може да се намени за пословни простор са пословањем које



својом делатношћу неће угрозити примарну функцију – становање и под условом да су обезбеђени услови заштите животне средине.

Главни објекат може да се гради као слободностојећи, у прекинутом низу и у непрекинутом низу.

На истој грађевинској парцели, осим главног објекта, могу се градити и помоћни објекти (гаража, комунални објекти у функцији главног објекта – котларнице, трафостанице и слично) до прописаног максималног индекса заузетости, под условом да су испуњени сви урбанистички услови прописани овим Планом за површину намењену вишепородичном становању.

Није дозвољена изградња пословних (цео објекат намењен пословању), економских, производних и складишних објеката.

Пословне делатности које се могу дозволити у оквиру вишепородичног стамбено-пословног објекта су из области трговине на мало, угоститељства и услужних делатности, као и производног и услужног занатства мањих капацитета, ако не угрожава становање и ако су обезбеђени услови заштите животне средине.

У оквиру вишепородичног стамбено-пословног објекта нису дозвољене делатности из области трговине на велико, производне и складишне области, нити бављење делатношћу која буком, штетним гасовима, зрачењем, повећаним обимом саобраћаја или на други начин може угрозити квалитет становања.

Објекти својом делатношћу не смеју угрожавати животну средину, као ни примарну функцију у зони - становање. У складу са Законом о процени утицаја на животну средину и одредбама Уредбе о утврђивању Листе пројеката за које је обавезна процена утицаја и Листе пројеката за које се може захтевати процена утицаја на животну средину, инвеститори су дужни да се обрате, пре подношења захтева за издавање одобрења за изградњу објеката са Листе II, надлежном органу. Надлежни орган ће одлучити о потреби израде студије о Процени утицаја на животну средину, односно донети Решење о потреби израде или ослобађању од израде студије.

На површинама намењеним вишепородичном становању могуће је градити и уређивати и друге компатибилне намене: јавне службе (управа и администрација, здравствена



заштита, социјална заштита, образовање, култура, физичка култура и комунална делатност), спортско-рекреативне садржаје и зелене површине, за које ће се примењивати услови дефинисани у поглављу „I Правила уређења у грађевинском подручју насеља Сента“, у тачкама „5. Урбанистички и други услови за уређење и изградњу површина и објеката јавне намене, односно објеката намењених за јавно коришћење“ и „6. Коридори, капацитети и услови за уређење и изградњу инфраструктуре и зеленила са условима за прикључење“, „6.6. Услови за уређење зелених и слободних површина“.

Услови за парцелацију, препарцелацију и формирање грађевинске парцеле, минимална и максимална површина грађевинске парцеле

Услови за формирање грађевинске парцеле намењене вишепородичном становању су следећи:

- за слободностојећи објекат минимална ширина фронта парцеле је 20,00 m;
- за објекат у прекинутом низу минимална ширина фронта парцеле је 15,0 m;
- за објекат у непрекинутом низу минимална ширина фронта парцеле је 12,0 m;
- за све врсте вишепородичних стамбених објеката грађевинска парцела је минималне површине 600,0 m².

Максимална величина парцеле се не ограничава.

Положај главног објекта у односу на регулацију и у односу на границе грађевинске парцеле

Главни објекти се постављају предњом фасадом на грађевинску линију или се граде унутар површине ограничене грађевинским линијама. У изграђеним блоковима се удаљеност грађевинске од регулационе линије утврђује на основу позиције већине изграђених објеката (преко 50%).

Главни објекат се на парцели гради уз границу парцеле претежно северне оријентације (односно западне или источне оријентације у зависности од положаја постојећих објеката и положаја регулационе линије). Изградња објекта на парцели може се дозволити под следећим условима:

- Слободностојећи објекат може да се дозволи на минимално 2,50 m од границе парцеле претежно северне (односно западне или источне) оријентације.
- Слободностојећи објекат може да се дозволи на минимално 3,50 m од границе парцеле претежно јужне (односно западне или источне) оријентације.



- Објекат у прекинутом низу од границе парцеле претежно северне (односно западне или источне) оријентације је 0 m, а од границе парцеле претежно јужне (односно западне или источне) оријентације је 4,00 m.

Међусобна удаљеност објеката

Удаљеност вишепородичног стамбеног или вишепородичног стамбено-пословног објекта од других вишеспратних објеката, осим објеката у низу, не може бити мања од 15,0 m (основни габарит са испадом), уколико један од објеката има отворе који нису искључиво у функцији вентилационог отвора или осветљења.

Удаљеност вишепородичног стамбеног или вишепородичног стамбено-пословног објекта од других објеката не може бити мања од 5,0 m, односно од половине висине вишег објекта, уколико један од објеката има отворе који нису искључиво у функцији вентилационог отвора или осветљења.

На зиду који је лоциран на заједничкој међи, као и за објекте чије је растојање до другог објекта мање од 5,0 m, не могу се постављати отвори према суседној парцели, изузев отвора који су искључиво у функцији вентилационог отвора или осветљења, минималне висине парапета 1,8 m, површине до 0,8 m².

Помоћни објекти – гараже на парцели могу да се граде на међусобном размаку од 0,00 m, ако су задовољени санитарни, противпожарни и други технички услови.

Услови за изградњу других објеката на истој грађевинској парцели

На грађевинској парцели намењеној изградњи вишепородичног или вишепородичног стамбено-пословног објекта дозвољена је изградња помоћних објеката: гараже и комуналних објеката у функцији главног објекта – котларнице, трафостанице и слично. Гаража може да се гради у склопу главног објекта.

Изградњом објеката на парцели не сме се нарушити граница парцеле, а одводњавање атмосферских падавина са кровних површина мора се решити у оквиру парцеле на којој се гради објекат.



Ограђивање парцеле вишепородичног становања се може вршити само живом зеленом оградом. Конкретна висина ограде утврдиће се у односу на висину постојећих ограда у улици, а нарочито на висину ограда у непосредном окружењу.

Сваки вишепородични објект мора да има решен проблем смештаја контејнера за комунални отпад. Препорука је да се обезбеди простор за контејнер на сопственој парцели, тако да се обезбеди несметан приступ комуналном возилу.

За један контејнер је потребно обезбедити површину 1,0 x 1,5 m. Уколико се постављају укопани контејнери, потребна површина је дефинисана одабраним типом контејнера.

За постојеће вишепородичне објекте, где није решен проблем постављања контејнера на сопственој парцели, могуће је за више објеката уредити једну локацију на јавној површини. Неопходно је испоштовати услове у смислу потребног броја контејнера у зависности од броја домаћинства и удаљености од места становања.

Највећи дозвољени индекс заузетости грађевинске парцеле

- индекс заузетости парцелемакс. 50 %
- озелењене површине мин. 30 %

Највећа дозвољена спратност објекта

Спратност главног објекта (вишепородични стамбени или вишепородични стамбено-пословни објект) је максимално П+4+Пк (приземље + четири етажe + поткровље). Дозвољена је изградња подрумске, односно сутеренске етажe ако не постоје сметње геотехничке и хидротехничке природе. Максимална висина назидка поткровне етажe је 1,60 m рачунајући од коте готовог пода поткровне етажe до тачке прелома кровне косине.

Помоћни објект на парцели је максималне спратности П (приземље).



Кота приземља објекта одређује се у односу на коту нивелете јавног или приступног пута, односно према нултој коти објекта, и то:

- кота приземља нових објеката на равном терену не може бити нижа од коте нивелете јавног или приступног пута;
- кота приземља може бити виша од нулте коте највише $\frac{1}{2}$ спратне висине од нулте коте;
- за објекте на стрмом терену са нагибом од улице (наниже), када је нулта кота нижа од коте нивелете јавног пута, кота приземља може бити нижа од нулте коте највише $\frac{1}{2}$ спратне висине.

Услови и начин обезбеђивања приступа парцели и простора за паркирање возила

За сваку грађевинску парцелу намењену вишепородичном становању мора се обезбедити колско-пешачки прилаз ширине минимум 3,0 m и пешачки прилаз мин. ширине 1,2 m.

При обезбеђењу прилаза парцели забрањено је затрпавање уличних канала. Обавезно оставити пропуст за атмосферску воду.

За паркирање возила за сопствене потребе у оквиру сваке грађевинске парцеле мора се обезбедити паркинг место тј. простор за паркирање возила по правилу: једно паркинг или гаражно место на један стан, односно мин. једно паркинг место на 70 m² пословног простора, тј. у складу са важећим прописима који одређену делатност уређују. Такође, у оквиру парцеле мора се обезбедити потребан саобраћајно-манипулативни простор.

Приступ парцели - пролаз у дубину парцеле код изградње вишепородичних стамбених објеката у низу обезбедити кроз покривени пролаз – пасаж ширине мин. 4,0 m и висине од 4,5 m, како би се обезбедио приступ ватрогасних возила, хитне помоћи и највећег очекиваног меродавног возила у функцији обављања одређених делатности у оквиру објеката на парцели.

Паркинг за бицикле изводити са обезбеђивањем засебне површине минимално 0,6-0,7 m² по бициклу.



Грађевински елементи објеката и заштита суседних објеката

Испади на објекту (еркери, дократи, балкони, улазне надстрешнице са и без стубова, надстрешнице и сл.) не могу прелазити грађевинску линију више од 1,6 m, односно регулациону линију више од 1,2 m и то на делу објекта вишем од 3,0 m. Укупна површина грађевинских елемената - испада не може прећи 50% уличне фасаде. Испаци на објекту не смеју се градити на растојању мањем од 1,50 m од бочне границе парцеле уз коју се гради, односно, 2,50 m од друге бочне границе парцеле.

Грађевински елементи на нивоу приземља могу прећи грађевинску линију (рачунајући од основног габарита објекта до хоризонталне пројекције испада) и то:

- излози локала до 0,30 m, по целој висини, када најмања ширина тротоара износи 3,00 m, а испод те ширине тротоара није дозвољена изградња испада излога локала у приземљу;
- транспарентне браварске конзолне надстрешнице у зони приземне етаже до 2,0 m по целој ширини објекта са висином изнад 3,0 m,
- платнене надстрешнице са масивном браварском конструкцијом до 1,0 m од спољне ивице тротоара на висини изнад 3,0 m,
- конзолне рекламе до 1,2 m на висини изнад 3,0 m.

Отворене спољне степенице могу се постављати на предњи део објекта, ако је грађевинска линија најмање 3,00 m увучена у односу на регулациону линију и ако савлађују висину до 0,90 m. Степенице које савлађују висину преко 0,9 m изнад површине терена улазе у основни габарит објекта. Изградњом степеница до висине од 0,9 m не сме се ометати пролаз и друге функције дворишта.

Грађевински елементи испод коте тротоара - подрумске етаже, када се грађевинска и регулациона линија не поклапају, могу прећи грађевинску линију и могу бити постављени на регулациону линију.

Грађевински елементи испод коте тротоара - подрумске етаже, када се грађевинска и регулациона линија поклапају, могу прећи грађевинску, односно регулациону линију (рачунајући од основног габарита објекта до хоризонталне пројекције испада), ако тиме нису угрожене трасе и водови инфраструктуре, и то:

- стопе темеља и подрумски зидови до 0,15 m, до дубине од 2,60 m испод површине тротоара, а испод те дубине до 0,50 m;
- шахтови подрумских просторија до нивоа коте тротоара до 1,00 m.



Стопе темеља не могу прелазити границу суседне парцеле.

Ако се постављају на заједничку међу (границу) не може се објектом или делом објекта угрозити ваздушни простор суседа.

Површинске воде се одводе са парцеле према насељској атмосферској канализационој мрежи. Површинске воде са једне грађевинске парцеле не могу се усмеравати према другој парцели. Површинске и друге отпадне воде из економског дворишта одводе се регулисано до ђубришне јаме.

Одводња атмосферских падавина са кровних површина мора се решити у оквиру грађевинске парцеле на којој се гради објекат.

На зиду који је лоциран на заједничкој међи, као и за објекте чије је растојање до другог објекта мање од 5,0 m, не могу се постављати отвори према суседној парцели, изузев отвора који су искључиво у функцији вентилационог отвора или осветљења, минималне висине парапета 1,8 m, површине до 0,8 m².

Архитектонско, односно естетско обликовање појединих елемената објекта

Објекти својим архитектонским изразом морају бити усклађени са просторним и временским контекстом у ком настају.

Архитектонским облицима, употребљеним материјалима и бојама мора се тежити ка успостављању јединствене естетске и визуелне целине.

Препоручује се пројектовање чистих, ритмичних фасада, без примене еkleктичких елемената. Није дозвољена изградња угаоних кула.

Фасаде објеката могу бити облагане свим врстама традиционалних и савремених материјала или малтерисане и бојене у пастелним тоновима. Боје обавезно ускладити са суседним објектима.



Ограде балкона/тераса морају бити безбедне за децу – мора бити онемогућено пењање на ограду.

Није дозвољено постављање клима уређаја на главну фасаду, осим унутар балкона/тераса.

Приликом издавања услова за изградњу обавезати пројектанта да предвиди места за клима уређаје у пројекту објекта и решење одвођења воде из клима-уређаја.

Степенишни простори унутар објеката морају имати природно осветљење и могућност проветравања.

Могућа је израда косог или равног крова. Коси кров може бити четвороводни, двоводни или кров са више кровних равни. Нагиб кровних равни извести у распону од 20 до 45°. Кровна конструкција може бити од дрвета, челика или армираног бетона, а кровни покривач у складу са нагибом крова. Уколико се изводи раван кров, неопходно је извести адекватан завршни слој.

Правила за реконструкцију, доградњу и адаптацију постојећих објеката

Реконструкција, доградња и адаптација постојећих објеката може се дозволити под следећим условима:

- реконструкција постојећих објеката може се дозволити ако је планирано извођење радова на објекту у складу са условима датим овим Планом;
- за изграђене објекте чија међусобна удаљеност износи мање од 4,0 m у случају реконструкције не могу се на суседним странама предвиђати наспрамни отвори стамбених, пословних и других просторија; дозвољава се постављање отвора који су искључиво у функцији вентилационог отвора или осветљења, где је минимална висина парапета 1,8 m;
- доградња постојећег објекта може се дозволити до максималног дозвољеног индекса изграђености прописаног за грађевинску парцелу; Ако грађевинска парцела својом изграђеношћу не задовољава услове из овог Плана, не може се дозволити доградња постојећег објекта;
- адаптација постојећих објеката се може дозволити у оквиру намена датих овим Планом.

Замена постојећег објекта новим објектом може се дозволити у складу са условима прописаним овим Планом за изградњу објеката, под условом да се новим објектом неће угрозити други постојећи објекти или инфраструктурне мреже.



4.3.4. Правила грађења за пословање

За грађевинске парцеле намењене пословању обавезна је израда урбанистичког пројекта за потребе урбанистичко-архитектонске разраде локације, односно израда урбанистичког пројекта обавезна је за планиране пословне комплексе и постојеће пословне комплексе где се планира нова изградња, доградња или уређење комплекса које може да утиче на организацију комплекса, уз примену правила грађења дефинисаних за пословање.

Врста и намена објеката и компатибилне намене објеката који се могу градити, односно врста и намена објеката чија је изградња забрањена

На грађевинској парцели намењеној пословању дозвољена је изградња једног или више главних пословних објеката.

На истој грађевинској парцели, осим главног објекта, могу се градити и помоћни објекти (гаража, портирница, ограда, комунални објекти у функцији главног објекта – котларнице, трафостанице и сл.) до прописаног максималног индекса заузетости, под условом да су испуњени сви урбанистички услови прописани овим Планом за површину намењену пословању.

Објекти се могу градити као слободностојећи или објекти у низу.

Није дозвољена изградња стамбених, економских, производних и складишних објеката.

Пословне делатности које се могу дозволити у оквиру пословног објекта су из области трговине на мало, угоститељства (пружања услуга смештаја, услуга исхране и пића) и услужних делатности, као и производног и услужног занатства мањих капацитета, ако не угрожава становање и ако су обезбеђени услови заштите животне средине. Могућа је изградња и пословних простора изложбено-продајног карактера, сајамски простор и сл.

У оквиру пословног објекта није дозвољена трговина на велико, производне и складишне делатности, нити бављење делатношћу која буком, штетним гасовима, зрачењем, повећаним обимом саобраћаја или на други начин може угрозити квалитет животне средине.



Објекти својом делатношћу не смеју угрожавати животну средину, као ни становање као претежну намену у зони становања. У складу са Законом о процени утицаја на животну средину и одредбама Уредбе о утврђивању Листе пројеката за које је обавезна процена утицаја и Листе пројеката за које се може захтевати процена утицаја на животну средину, инвеститори су дужни да се обрате, пре подношења захтева за издавање одобрења за изградњу објеката са Листе II, надлежном органу. Надлежни орган ће одлучити о потреби израде студије о Процени утицаја на животну средину, односно донети Решење о потреби израде или ослобађању од израде студије.

На површинама намењеним пословању могуће је градити и уређивати и друге компатибилне намене: јавне службе (управа и администрација, здравствена заштита, социјална заштита, образовање, култура, физичка култура, комунална делатност), туристичке, спортско и рекреативне садржаје и зелене површине, за које ће се примењивати услови дефинисани у поглављу „I Правила уређења у грађевинском подручју насеља Сента“, у тачкама „5. Урбанистички и други услови за уређење и изградњу површина и објеката јавне намене, односно објеката намењених за јавно коришћење“ и „6. Коридори, капацитети и услови за уређење и изградњу инфраструктуре и зеленила са условима за прикључење“, „6.6. Услови за уређење зелених и слободних површина“.

Услови за парцелацију, препарцелацију и формирање грађевинске парцеле, минимална и максимална површина грађевинске парцеле

Површина грађевинске парцеле износи минимално 800,0 m², а ширина уличног фронта минимално 20,0 m. Максимална величина парцеле није ограничена.

Положај главног објекта у односу на регулацију и у односу на границе грађевинске парцеле

Главни објекти се постављају предњом фасадом на грађевинску линију или се граде унутар површине ограничене грађевинским линијама.

Грађевинска линија планираних главних објеката у односу на регулациону линију мора да буде одмакнута за минимално 5,0 m. Изузетно, неки помоћни објекти који се граде на улазу у комплекс (портирнице и сл.) предњом фасадом се могу поставити на регулациону



линију, односно градити на растојању мањем од 5,0 m од регулационе линије, уколико то захтева функционална организација комплекса. У постојећим комплексима грађевинске линије треба ускладити са изграђеним објектима.

Минимална дозвољена удаљеност грађевинске линије од суседне парцеле је 5,0 m.

Међусобна удаљеност објеката

Удаљеност пословног објекта од других вишеспратних објеката, осим објеката у низу, не може бити мања од 12,0 m (основни габарит са испадом), уколико један од објеката има отворе који нису искључиво у функцији вентилационог отвора или осветљења.

Удаљеност пословног објекта од других објеката не може бити мања од 5,0 m, односно од половине висине вишег објекта, уколико један од објеката има отворе који нису искључиво у функцији вентилационог отвора или осветљења.

На постојећим објектима који су лоцирани на заједничкој међи, као и на објектима чије је растојање до другог објекта мање од 5,0 m, не могу се постављати отвори према суседној парцели, изузев отвора који су искључиво у функцији вентилационог отвора или осветљења, минималне висине парапета 1,8 m, површине до 0,8 m².

Изградња објеката у низу (међусобна удаљеност објеката је 0,0 m, тј. за ширину дилатације) може се дозволити ако су задовољени санитарни, противпожарни и други технички услови.

Услови за изградњу других објеката на истој грађевинској парцели

На грађевинској парцели намењеној пословању дозвољена је изградња помоћних објеката: гараже, портирнице, комуналних објеката у функцији главног објекта – котларнице, трафостанице и слично. Гаража може да се гради у склопу главног објекта.



Изградњом објеката на парцели не сме се нарушити граница парцеле, а одводњавање атмосферских падавина са кровних површина мора се решити у оквиру парцеле на којој се гради објекат.

Грађевинске парцеле са објектима намењеним за јавно коришћење се не ограђују, осим ако за то не постоји потреба из безбедносних разлога. У случају ограђивања парцеле ограда се поставља на регулациону линију. Ограђивање парцеле се може извести само живом зеленом оградом. Конкретна висина ограде утврдиће се у односу на висину постојећих ограда у непосредном окружењу.

Уколико се на грађевинској парцели налазе пословни објекти који нису намењени за јавно коришћење, парцела се може оградити оградом која се поставља на регулациону линију и може бити транспарентна, комбинација зидане и транспарентне или жива зелена ограда, с тим да максимална укупна висина ограде од коте тротоара износи 2,0 m (конкретна висина ограде утврдиће се у односу на висину постојећих ограда у улици, а нарочито на висину ограда у непосредном окружењу). Висина пуне (зидане) ограде на углу не може бити виша од 0,9 m од коте тротоара, због прегледности раскрснице.

Ограда, стубови ограде и капије морају бити на грађевинској парцели која се ограђује. Врата и капије на уличној оградни се не могу отворити ван регулационе линије.

На свакој грађевинској парцели мора се, на погодном месту, обезбедити бетонирани простор за постављање контејнера (или канти) за комунални отпад који ће бити одвожен од стране надлежне комуналне службе.

Највећи дозвољени индекс заузетости грађевинске парцеле

- индекс заузетости парцелемакс. 50%
- озелењене површине мин. 30%



Највећа дозвољена спратност објекта

Спратност главног објекта је максимално П+2+Пк (приземље + 2 спрата + поткровље).

Дозвољена је изградња подрумске, односно сутеренске етаже ако не постоје сметње геотехничке и хидротехничке природе.

Помоћни објекат на парцели је максималне спратности П (приземље).

Услови и начин обезбеђивања приступа парцели и простора за паркирање возила

Колске и пешачке улазе и саобраћајно-манипулативне површине у оквиру комплекса димензионисати тако да омогуће приступ посетиоцима и запосленима, а приступ возилима димензионисати према очекиваном меродавном возилу, односно возилима комуналних служби и ургентних возила.

Противпожарни приступ и проходност за комплекс неопходно је обезбедити у складу са важећим прописима.

У комплексу предвидети одговарајуће паркинг површине за посетиоце и за запослене. Паркинг површине дефинисати у складу са очекиваним бројем и категоријом возила.

Паркинг за бицикле изводити са обезбеђивањем засебне површине минимално 0,6-0,7 m² по бициклу.

Грађевински елементи објеката и заштита суседних објеката

Степенице које савлађују висину преко 0,9 m изнад површине терена улазе у основни габарит објекта. Изградњом степеница до висине од 0,9 m не сме се ометати пролаз и друге функције комплекса.



Површинске воде се одводе са парцеле према насељској атмосферској канализационој мрежи. Површинске воде са једне грађевинске парцеле не могу се усмеравати према другој парцели.

Одводња атмосферских падавина са кровних површина мора се решити у оквиру грађевинске парцеле на којој се гради објекат.

Архитектонско, односно естетско обликовање појединих елемената објекта

Објекти могу бити грађени од сваког чврстог материјала који је у употреби, на традиционалан (зидани објекти) или савременији начин.

Могућа је израда косог или равног крова. Коси кров може бити двоводни или кров са више кровних равни. Кровна конструкција може бити од дрвета, челика или армираног бетона, а кровни покривач у складу са нагибом крова. Уколико се изводи раван кров, неопходно је извести адекватан завршни слој. Могућа је израда стакленог крова – лантерне, са системом фиксних алуминијумских брисолеја.

Фасаде објекта могу бити малтерисане, од фасадне опеке, стаклене зид завесе, сачињене од фиксних или покретних транспарентних или не транспарентних стаклених панела, или других савремених материјала који су тренутно у употреби. Избором материјала водити рачуна о њиховој отпорности са аспекта техничке и противпожарне заштите.

Испред главне фасаде објеката (према јавној површини) могуће је постављати јарболе и рекламне тотеме у оквиру зелене или поплочане површине, тако да не ометају саобраћај, а висине макс. 10,0 m.

Сви објекти морају бити изграђени у складу са важећим прописима који уређују конкретну област/делатност, а избор материјала вршити имајући у виду специфичну намену објекта/простора и са становишта коришћења, одржавања и обезбеђивања санитарно-хигијенских услова.



Архитектонским облицима, употребљеним материјалима и бојама мора се тежити ка успостављању јединствене естетски визуелне целине, како у оквиру комплекса, тако и са непосредним окружењем.

Правила за реконструкцију, доградњу и адаптацију постојећих објеката

Реконструкција, доградња и адаптација постојећих објеката може се дозволити под следећим условима:

- реконструкција постојећих објеката може се дозволити ако је планирано извођење радова на објекту у складу са условима датим овим Планом;
- за изграђене објекте чија међусобна удаљеност износи мање од 5,0 m у случају реконструкције не могу се према суседном објекту постављати отвори пословних и других просторија; дозвољава се постављање отвора који су искључиво у функцији вентилационог отвора или осветљења, где је минимална висина парапета 1,8 m;
- доградња постојећег објекта може се дозволити до максималног дозвољеног индекса изграђености прописаног за грађевинску парцелу; Ако грађевинска парцела својом изграђеношћу не задовољава услове из овог Плана, не може се дозволити доградња постојећег објекта;
- адаптација постојећих објеката се може дозволити у оквиру намена датих овим Планом.

Замена постојећег објекта новим објектом може се дозволити у складу са условима прописаним овим Планом за изградњу објеката, под условом да се новим објектом неће угрозити други постојећи објекти или инфраструктурне мреже.

4.4. ПРАВИЛА ГРАЂЕЊА У РАДНОЈ ЗОНИ

За грађевинске парцеле у радној зони, односно за планиране радне комплексе и постојеће радне комплексе у оквиру радне зоне где се планира нова изградња, доградња или уређење комплекса које може да утиче на организацију комплекса обавезна је израда урбанистичког пројекта за потребе урбанистичко-архитектонске разраде локације, уз примену правила грађења дефинисаних за радну зону.

Врста и намена објеката и компатибилне намене објеката који се могу градити, односно врста и намена објеката чија је изградња забрањена



На грађевинској парцели у радној зони дозвољена је изградња једног или више главних објеката: пословних, производних и складишних објеката, као и изградња у комбинацијама - пословно-производни објекат, пословно-складишни објекат, производно-складишни објекат или пословно-производно-складишни објекат. Такође, као главни објекат може се градити и производни енергетски објекти обновљивих извора енергије снаге испод 10 MVA.

Уз главне објекте на грађевинској парцели, дозвољена је изградња и других објеката и помоћних објеката: портирница, чуварских и вагарских кућица, гаража, остава и магацина, силоса, надстрешница и објеката за машине и возила, колских вага, типских трансформаторских станица, МРС, производних енергетских објеката обновљивих извора енергије снаге испод 10 MVA, објеката за смештај електронске комуникационе опреме, котларница, водонепропусних бетонских септичких јама (као прелазно решење до прикључења на насељску канализациону мрежу), бунара, ограда и сл.

Пословне делатности које се могу дозволити у радној зони су: производне, пословне, услужне и радне активности. То су делатности везане за производне погоне индустрије, пољопривреде, мале привреде, односно делатности из области трговине на велико и мало, изложбено-продајни салони, логистички центри, складишта (за индустријску робу, за пољопривредну робу, складишта грађевинског материјала, хладњаче, силоси и сл.), магацински простори и пратећи садржаји, сервисне, услужне делатности, као и остале делатности које могу осигурати прописане мере заштите животне средине.

У оквиру северозападне зоне могуће је организовати делатности/активности мањег капацитета, односно обима производње, док је у оквиру југоисточне радне зоне могуће организовати делатности/активности већег капацитета, односно обима производње.

Објекти својом делатношћу не смеју угрожавати животну средину. У складу са Законом о процени утицаја на животну средину и одредбама Уредбе о утврђивању Листе пројеката за које је обавезна процена утицаја и Листе пројеката за које се може захтевати процена утицаја на животну средину, инвеститори су дужни да се обрате пре подношења захтева за издавање одобрења за изградњу објеката са Листе II, надлежном органу. Надлежни орган ће одлучити о потреби израде студије о Процени утицаја на животну средину, односно донети Решење о потреби израде или ослобађању од израде студије.

Постојећим и планираним индустријским објектима и постројењима који подлежу издавању интегрисан дозволе, дозвољава се да своју делатност обављају у складу са IPPS



директивом Европске Уније, односно Законом о интегрисаном спречавању и контроли животне средине.

За све врсте активности и постројења, која могу имати негативне утицаје на здравље људи, животну средину или материјална добра односно за сва питања од значаја за спречавање и контролу загађивања животне средине, дефинисани су услови и поступак издавања интегрисане дозволе, која је регулисана Законом о интегрисаном спречавању и контроли загађивања животне средине и Уредбом о врстама активности и постројења за које се издаје интегрисана дозвола.

Објекти се могу градити као слободностојећи или објекти у низу, а све у зависности од техничко-технолошког процеса производње и задовољавања прописаних услова заштите.

Није дозвољена изградња стамбених објеката. Изузетно се може дозволити изградња једне стамбене јединице у склопу пословног објекта.

Такође, у овој зони забрањена је изградња економских објеката.

На површинама у радној зони могуће је градити и уређивати и друге компатибилне намене: јавне службе из области комуналне делатности, комуналне површине, спортско-рекреативне површине и зелене површине, за које ће се примењивати услови дефинисани у поглављу „I Правила уређења у грађевинском подручју насеља Сента“, у тачкама „5. Урбанистички и други услови за уређење и изградњу површина и објеката јавне намене, односно објеката намењених за јавно коришћење“ и „6. Коридори, капацитети и услови за уређење и изградњу инфраструктуре и зеленила са условима за прикључење“, „6.6. Услови за уређење зелених и слободних површина“.

Услови за парцелацију, препарцелацију и формирање грађевинске парцеле, минимална и максимална површина грађевинске парцеле

Величина парцеле намењене изградњи привредних капацитета мора бити довољна да прими све садржаје који су условљени конкретним технолошким процесом, као и пратеће садржаје, уз обезбеђивање дозвољеног индекса заузетости парцеле.

Површина грађевинске парцеле износи минимално 1000,0 m², а ширина уличног фронта минимално 20,0 m. Максимална величина парцеле није ограничена.



Положај објеката у односу на регулацију и у односу на границе грађевинске парцеле

У зависности од технолошког процеса производње и пословања у оквиру радног комплекса, грађевинска линија планираних главних објеката у односу на регулациону линију мора да буде одмакнута за минимално 5,0 m. Изузетно, неки помоћни објекти који се граде на улазу у радни комплекс (портирнице, чуварске и вагарске кућице и сл.) предњом фасадом се могу поставити на регулациону линију, односно градити на растојању мањем од 5,0 m од регулационе линије. У постојећим радним комплексима грађевинске линије треба ускладити са изграђеним објектима.

Минимална дозвољена удаљеност грађевинске линије од суседне парцеле је 5,0 m. Евентуално, дозвољена је удаљеност грађевинске линије од суседне парцеле на минимално 1,0 m под условом да су задовољени услови противпожарне заштите, тј. да је међусобни размак између објеката на две суседне парцеле већи од половине вишег објекта.

У случају када се парцела у оквиру радног комплекса, односно радне зоне граничи са парцелом друге намене, односно другом зоном, у контактном делу са другом наменом, односно другом зоном, у оквиру радног комплекса треба формирати заштитни зелени појас минималне ширине 15,0 m, те је у тим случајевима потребно, при изради урбанистичког пројекта, грађевинске линије објеката дефинисати уважавајући прописану минималну ширину заштитног зеленог појаса.

Планиране пословне и радне комплексе формирати тако да се репрезентативни објекти лоцирају до улице, а мање атрактивни, производни или помоћни објекти, у дубину комплекса.

Међусобна удаљеност објеката

Међусобни размак слободностојећих објеката у радном комплексу и на две суседне парцеле не може бити мањи од половине висине вишег објекта, а минимално растојање је 4,0 m. Код производних и складишних објеката мора се обезбедити пролаз ватрогасног возила између објеката.



Изградња објеката у низу (међусобна удаљеност објеката је 0,0 m, тј. за ширину дилатације) може се дозволити ако то технолошки процес производње захтева и ако су задовољени услови противпожарне заштите.

Услови за изградњу других објеката на истој грађевинској парцели

На једној грађевинској парцели може бити изграђено више од једног главног објекта са наменом дозвољеном Планом, а по утврђеним правилима грађења из овог Плана.

На парцелама намењеним за рад могу се градити и други објекти који су у функцији главног објекта.

Објекти могу да се граде као слободностојећи и у низу (у оквиру парцеле). Међусобна удаљеност два слободностојећа објекта је минимално половина висине вишег објекта, с тим да међусобни размак не може бити мањи од 4,0 m.

Изградња објеката у низу, када је међусобна удаљеност два објекта 0,0 m, тј. само за ширину дилатације, може се дозволити ако то технолошки процес производње захтева и ако су задовољени санитарни, противпожарни и други технички услови.

Радни комплекс је могуће оградити зиданом, металном, транспарентном, или комбинованом оградом до висине од 2,2 m. Ограда, стубови ограде и капије морају бити на грађевинској парцели која се ограђује. Капије на регулационој линији се не могу отворити ван регулационе линије.

Ограда на регулационој линији и ограда на углу мора бити транспарентна, односно комбинација зидане и транспарентне ограде. Транспарентна ограда се поставља на подзид висине максимално 0,2 m, а код комбинације, зидани део ограде не може бити виши од 0,9 m.

Дозвољено је преграђивање функционалних целина у оквиру комплекса, уз услов да висина те ограде не може бити већа од висине спољне ограде.



Пролази кроз ограду (капије) морају по броју и положају бити постављени тако да је обезбеђена адекватна проточност саобраћаја и да омогућавају радницима/посетиоцима истовремено брзо и несметано напуштање комплекса и улазак противпожарних или санитетских екипа у круг комплекса, као и у саме објекте.

Бетонске водонепропусне септичке јаме (као прелазно решење до прикључења на јавну канализациону мрежу) треба лоцирати на парцели, удаљене минимално 3,0 m од свих објеката и границе парцеле.

Највећи дозвољени индекс заузетости грађевинске парцеле

На грађевинској парцели индекс заузетости је максимално 60%.

У склопу грађевинске парцеле обезбедити мин. 30% озелењених површина.

Највећа дозвољена спратност објекта

У зависности од намене објекта дозвољена спратност објеката је:

- пословни: максимум П+2 (приземље + две етаже),
- производни и складишни: максимум П+1 (приземље+једна етажа), евентуално и више ако то захтева технолошки процес производње, односно складиштења,
- помоћни објекат: максимум П (приземље).

За све врсте објеката дозвољена је изградња подрумске етаже, односно сутеренске етаже, ако не постоје сметње геотехничке и хидротехничке природе.

Кота приземља објекта одређује се у односу на коту нивелете јавног или приступног пута, односно према нултој коти објекта и то:

- кота приземља нових објеката на равном терену не може бити нижа од коте нивелете јавног или приступног пута,
- кота приземља за пословне, производне и складишне објекте максимално 0,2 m виша од коте нивелете јавног или приступног пута; ако је кота приземља виша она се решава у оквиру габарита објекта.

Услови и начин обезбеђивања приступа парцели и простора за паркирање возила



За грађевинску парцелу обезбедити колско-пешачки прилаз минималне ширине 3,5 m. За задовољавање потреба противпожарне заштите обезбедити колски прилаз минималне ширине 3,5 m са минималним унутрашњим радијусом кривине од 7,0 m. Пешачки прилаз је минималне ширине 1,5 m.

При обезбеђењу прилаза парцели забрањено је затрпавање уличних канала. Обавезно оставити пропуст за атмосферску воду.

У оквиру грађевинске парцеле саобраћајне површине градити под следећим условима:

- минимална ширина саобраћајнице је 3,5 m, са унутрашњим радијусом кривине од минимално 5,0 m, односно 7,0 m тамо где се обезбеђује проточност саобраћаја због противпожарних услова, или 12,0 m где то захтевају габарити меродавног (теретног) возила;
- паркирање решити у оквиру комплекса на паркинг простору или у гаражи;
- за пословне објекте обезбедити једно паркинг или гаражно место на 70,0 m² пословног простора, тј. у складу са важећим прописима који одређену делатност уређују;
- за паркирање возила у оквиру грађевинске парцеле обезбедити паркинг простор (за путничко возило мин. 2,5 x 5,0 m, за теретно возило мин. 3,0 x 6,0 m, односно у зависности од величине теретног возила);
- манипулативне платое пројектовати са једностраним нагибом и носивошћу за средње тешки саобраћај;
- паркинг за бицикле изводити са обезбеђивањем засебне површине минимално 0,6-0,7 m² по бициклу;
- пешачке стазе у комплексу радити од бетона, бетонских плоча или бехатона минималне ширине од 1,0 m.

Грађевински елементи објеката и заштита суседних објеката

Степенице које савлађују висину преко 0,9 m изнад површине терена улазе у основни габарит објекта. Изградњом степеница до висине од 0,9 m не сме се ометати пролаз и друге функције комплекса.

Површинске воде се одводе са парцеле према насељској атмосферској канализационој мрежи. Површинске воде са једне грађевинске парцеле не могу се усмеравати према другој парцели.



Одводња атмосферских падавина са кровних површина мора се решити у оквиру грађевинске парцеле на којој се гради објекат.

На свакој грађевинској парцели мора се обезбедити минимално 30% зелених површина које треба одговарајуће хортикултурно уредити. Избор биљних врста одређује се према карактеристикама производње, карактеру и концентрацији штетних материја, а такође према њиховим еколошким, функционалним и декоративним својствима. Зеленилом треба да се обезбеди изолација пословних/административних објеката од производних и складишних објеката, изолација пешачких токова, као и заштита паркинг простора од утицаја сунца.

Уз границе парцеле где нису изграђени објекти формирати ободне зелене површине које ће имати функцију изолације самог комплекса од околних суседних парцела. Овај зелени тампон (четинарско и листопадно дрвеће и шибље) умањио би буку и задржао издувне гасове и прашину. У склопу радних комплекса који се граниче са парцелама друге намене, односно другом зоном, у контактном делу треба формирати заштитни зелени појас минималне ширине 15,0 m.

Архитектонско, односно естетско обликовање појединих елемената објекта

Објекти могу бити грађени од сваког чврстог материјала који је у употреби, на традиционалан (зидани објекти) или савременији начин (од префабрикованих елемената, укључујући и готове монтажне хале).

Могућа је израда косог или равног крова. Коси кров може бити двоводни или кров са више кровних равни. Кровна конструкција може бити од дрвета, челика или армираног бетона, а кровни покривач у складу са нагибом крова. Уколико се изводи раван кров, неопходно је извести адекватан завршни слој. Могућа је израда стакленог крова – лантерне, са системом фиксних алуминијумских брисолеја.

Фасаде објекта могу бити малтерисане, од фасадне опеке, термоизолационих панела, стаклене зид завесе, сачињене од фиксних или покретних транспарентних или не транспарентних стаклених панела, или других савремених материјала који су тренутно у употреби. Избором материјала водити рачуна о њиховој отпорности са аспекта техничке и противпожарне заштите. Уз објекте повећаног ризика од пожара морају се испројектовати и извести приступни пут, окретница и плато за кретање ватрогасног возила и извођење интервенција.



Испред главне фасаде објеката (према јавној површини) могуће је постављати јарболе и рекламне тотеме у оквиру зелене или поплочане површине, тако да не ометају саобраћај, а висине макс. 10,0 m.

Сви објекти морају бити изграђени у складу са важећом законском регулативом која уређује конкретну област/делатност, а избор материјала вршити имајући у виду специфичну намену објекта/простора и са становишта коришћења, одржавања и обезбеђивања санитарно-хигијенских услова.

Архитектонским облицима, употребљеним материјалима и бојама мора се тежити ка успостављању јединствене естетски визуелне целине, како у оквиру комплекса, тако и са непосредним окружењем.

Правила за реконструкцију, доградњу и адаптацију постојећих објеката

Реконструкција, доградња и адаптација постојећих објеката може се дозволити под следећим условима:

- реконструкција постојећих објеката може се дозволити ако је планирано извођење радова на објекту у складу са условима датим овим Планом;
- доградња постојећег објекта може се дозволити до максималног дозвољеног индекса изграђености прописаног за грађевинску парцелу; Ако грађевинска парцела својом изграђеношћу не задовољава услове из овог Плана, не може се дозволити доградња постојећег објекта;
- адаптација постојећих објеката се може дозволити у оквиру намена датих овим Планом.

Замена постојећег објекта новим објектом може се дозволити у складу са условима прописаним овим Планом за изградњу објеката, под условом да се новим објектом неће угрозити други постојећи објекти или инфраструктурне мреже.

4.5. ПРАВИЛА ГРАЂЕЊА У ЗОНИ ТУРИЗМА, СПОРТА И РЕКРЕАЦИЈЕ

За део зоне туризма, спорта и рекреације предвиђена је директна примена Плана уз обавезну израду урбанистичког пројекта.



Урбанистички и други услови за уређење и изградњу површина и објеката у оквиру зоне туризма, спорта и рекреације дефинисани су у поглављу „I Правила уређења у грађевинском подручју насеља Сента“, у тачки „5. Урбанистички и други услови за уређење и изградњу површина и објеката јавне намене, односно објеката намењених за јавно коришћење“ и у тачки „6. Коридори, капацитети и услови за уређење и изградњу инфраструктуре и зеленила са условима за прикључење“, „6.6. Услови за уређење зелених и слободних површина“, „6.6.2. Зелене површине ограниченог коришћења“, у оквиру поднаслови „Туристичке, спортске и рекреативне површине“, „6.6.3. Зелене површине специјалне намене“, у оквиру поднаслови „Заштитно зеленило“ и „6.6.4. Услови за уређење зелених површина“.

5. ИНЖЕЊЕРСКО ГЕОЛОШКИ УСЛОВИ ЗА ИЗГРАДЊУ ОБЈЕКТА

Геолошки завод Србије обавља основна геолошка истраживања и друга геолошка истраживања, као и послове примењених геолошких истраживања од важности за Републику Србију, у складу са Законом о рударству и геолошким истраживањима.

Основна геолошка истраживања су послови од јавног интереса које изводи Геолошки завод Србије, које на територији АПВ доноси Покрајински секретаријат за енергетику, грађевинарство и саобраћај, као надлежни орган.

Примењена геолошка истраживања обухватају истраживања која се изводе ради утврђивања минералних ресурса и резерви и инжењерскогеолошких и хидрогеолошких услова њихове експлоатације, хидрогеолошка истраживања за потребе коришћења и заштите ресурса и резерви подземних вода и геотермалних ресурса, инжењерскогеолошка-геотехничка и хидрогеолошка истраживања геолошке средине за потребе просторног и урбанистичког планирања, пројектовања и изградње грађевинских, рударских и других објеката, заштите животне средине и природних добара и објеката геонаслеђа, санације и рекултивације терена, укључујући и подземна складишта гаса и других материја, издвајања повољних геолошких формација и структура, као и исцрпљених лежишта минералних сировина за складиштење природног гаса и/или CO₂.

Примењена инжењерскогеолошка-геотехничка истраживања обавезно се врше за потребе просторног и урбанистичког планирања, пројектовања и изградње грађевинских, рударских и других објеката ради дефинисања инжењерскогеолошких-геотехничких услова изградње и/или санације, као и других карактеристика геолошке средине.



Уз пројекат за грађевинску дозволу, зависно од врсте и класе објекта, прилаже се елаборат о геотехничким условима изградње, израђен према прописима о геолошким истраживањима. Према евиденцији Покрајинског секретаријата за енергетику, грађевинарство и саобраћај, за подручје обухвата Плана нису извршена примењена инжењерско-геотехничка истраживања.

У обухвату Плана налазе се истражни простори подземних вода на локалитетима изворишта фудбалског стадиона у Сенти, извориште „СЕТА-1“ и „СЕТА-2“ у Сенти и извориште фабрике Alltech Serbia а.д. у Сенти („Biospringer RS“ d.o.o. Senta) са овереним резервама. Оверене резерве подземних вода налазе се на лежиштима изворишта „Север“ и „Југ“ ЈКСП „Сента“ у Сенти и лежишту изворишта А.Д. „Житопромет-Млин“ у Сенти.

Хидрогеотермални потенцијали испитани су на простору обухвата Плана, на бушотини Се-1/Х (извориште „Народна башта“ у Сенти – лежиште подземне-термалне воде са утврђеним билансним резервама). Подземна вода из издани са артерским нивоом коју каптира бушени бунар Се-1/Х је минерализована, хидрокарбонатно-хлоридна класе, натријумског типа, дубине 1120 m, протока $Q = 23,3$ l/s и температуре 57°C .

Инжењерскогеолошке карактеристике подручја обухваћеног Планом су резултат постојеће геолошке грађе терена као основног предуслова и деловања других физичких фактора.

Анализа инжењерскогеолошких карактеристика на подручју Сенте је извршена на основу Геолошке карте Републике Србије. Обзиром да се насеље Сента највећим делом налази на простору бачке лесне терасе, у погледу инжењерскогеолошких карактеристика представља средину неуједначене стишљивости, подложну променама под оптерећењем.

Ради се о комплексу растреситих и меких квартарних наслага, претежно велике деформабилности. То су еолске и еолско-акватичне насlage, представљене лесоидно-барским и терасним седиментима (прашинасто – песковите глине и пескова).

Подручје алувијалне равни Тисе (источни део насеља Сенте) представља хетерогену средину у погледу састава и неуједначених инжењерскогеолошких својстава, условљено степеном развоја аливијалне средине, односом појединих чланова у комплексу, као и активношћу флувијалне ерозије и бујица.



У погледу инжењерскогеолошких карактеристика, алувијална равна је простор претежно велике деформабилности. Ради се о падинским и падинско-флувијалним наслагама, односно алувијалним седиментима представљеним песковима, шљунковима и песковитим глинама. Представља комплекс растреситих и меких квартарних наслага.

При пројектовању објеката и утврђивању врсте материјала за изградњу или реконструкцију објеката обавезно је уважити могуће ефекте за земљотрес јачине VII, VII-VIII степени сеизмичког интензитета према ЕМС-98, како би се максимално предупредила могућа оштећења објеката под сеизмичким дејством.

6. ПРИКАЗ ОСТВАРЕНИХ УРБАНИСТИЧКИХ ПАРАМЕТАРА И КАПАЦИТЕТА У ГРАЂЕВИНСКОМ ПОДРУЧЈУ НАСЕЉА СЕНТА

Нумерички показатељи заступљености одређених намена површина дати су и процентуално су приказани у табели са билансом планиране намене површина у грађевинском подручју насеља Сента (поглавље „I Правила уређења у грађевинском подручју насеља Сента“, тачка „3. Планирана намена површина и објеката и могућих компатибилних намена у грађевинском подручју насеља Сента, са билансом површина“, „3.19. Биланс планиране намене површина у грађевинском подручју насеља Сента“).

Укупна површина у оквиру планиране границе грађевинског подручја насеља Сента износи око 1269,42 ha.

Целина 1 - грађевинско земљиште у оквиру грађевинског подручја насеља Сента заузима 1209,68 ha, односно 95,29 % укупне површине у грађевинском подручју насеља Сента.

У оквиру целине 1 - грађевинског земљишта у оквиру грађевинског подручја насеља Сента издвајају се следеће зоне: зона центра насеља, зона секундарног центра насеља, зона становања, радна зона и зона туризма, спорта и рекреације.

Зона центра насеља заузима 32,55 ha, односно 2,56 % укупне површине грађевинског подручја насеља Сента.



Зона секундарног центра насеља заузима 21,81 ha, односно 1,72 % укупне површине грађевинског подручја насеља Сента.

Зона становања заузима 690,63 ha, односно 54,41 % укупне површине грађевинског подручја насеља Сента.

Радна зона заузима 415,27 ha, односно 32,71% укупне површине грађевинског подручја насеља Сента.

Зона туризма, спорта и рекреације заузима 49,42 %, односно 3,89 % укупне површине грађевинског подручја насеља Сента.

Целина 2 - водно земљиште у оквиру грађевинског подручја насеља Сента заузима 59,74 ha, односно 4,71% укупне површине у грађевинском подручју насеља Сента.

7. ПРИМЕНА ПЛАНА

Спровођење Плана генералне регулације насеља Сента, у оквиру планиране границе грађевинског подручја насеља Сента вршиће се на различите начине, и то:

- директном применом Плана – локацијски услови се издају на основу Плана;
- директном применом Плана уз обавезну израду урбанистичког пројекта за утврђене локације овим Планом за потребе урбанистичко-архитектонског обликовања површина јавне намене и урбанистичко-архитектонске разраде локација - локацијски услови се издају на основу Плана и урбанистичког пројекта;
- израдом плана детаљне регулације за утврђене локације овим Планом, као и друге локације на којима се укаже потреба за дефинисањем регулационих линија ради разграничења, односно раздвајања површина одређене јавне намене од површина предвиђених за друге јавне намене или површина јавне намене од површина остале намене;
- израдом пројекта парцелације, односно пројекта препарцелације, за потребе формирања грађевинских парцела;
- израдом елабората геодетских радова за исправку граница суседних парцела и спајање две суседне парцеле истог власника.

Планско решење за простор у оквиру повредивих зона (повредиве зоне са аспекта хемијског удеса приказане су на графичком приказу број 1.5. „Граница обухвата Плана, постојећа граница грађевинског подручја насеља Сента и постојећа претежна намена



површина у обухвату Плана“) које су дефинисане за постојећи савесно комплекс вишег реда (складишта - резервоари ТНГ (течног нафтног гаса) капацитета 1000 m³), а који се налази у оквиру утврђеног лучког подручја луке у Сенти, могуће је спроводити тек након измештања наведеног савесног комплекса вишег реда изван грађевинског подручја насеља Сента, на адекватну локацију која ће се дефинисати планом детаљне регулације, у складу са важећим прописима, плановима вишег реда и условима надлежних органа, посебних организација, имаоца јавних овлашћења и других институција и прописаном процедуром.

За простор у оквиру обухвата Плана, а изван грађевинског подручја насеља Сента примењиваће се Просторни план општине Сента. Доношењем Плана генералне регулације насеља Сента престаје да важи Генерални план насеља Сента („Службени лист општине Сента“, број 7/08).



74.

На основу члана 32. става 1. тачка 9) Закона о локалној самоуправи („Службени гласник РС“, број 129/2007, 83/2014, 101/2016-др. закон и 47/2018), члана 45. став 1. тачка 13) Статута општине Сента („Службени лист општине Сента“, бр. 4/2019), члана 14. Одлуке о оснивању Апотекарске установе Сента („Службени лист општине Сента“, бр. 10/2006, 5/2007, 7/2008, 13/2008 и 5/2021) и члана 10. Одлуке изменама и допунама Одлуке о оснивању Апотеке Сента („Службени лист општине Сента“, број 5/2021), Скупштина општине Сента на седници одржаној 27. априла 2021. године, донела је

ЗАКЉУЧАК

О ДАВАЊУ САГЛАСНОСТИ НА СТАТУТ АПОТЕКАРСКЕ УСТАНОВЕ СЕНТА

I

Даје се сагласност на Статут Апотекарске установе Сента који је усвојен од стране Управног одбора Апотекарске установе Сента, на седници одржаној 23. марта 2021. године, под бројем 22-18.

II

Овај закључак објавити у „Службеном листу општине Сента“.

Образложење:

Дана, 11. априла 2019. године, ступио је на снагу нов Закон о здравственој заштити („Службени. гласник РС“, бр. 25/2019).

Ради усаглашавања са одредбама Закона о здравственој заштити, Скупштина општине Сента, као надлежни орган оснивача, дана, 12. марта 2021. године под бојем 510-1/2021-I, донела је Одлуку о изменама и допунама Одлуке о оснивању Апотеке Сента („Службени лист општине Сента“, број 5/2021).

Одредбом члана 263. Закона о здравственој заштити, прописано је:



„Регистар здравствених установа и Јединствена евиденција, прописани овим законом, успоставиће се у року од 18 месеци од дана ступања на снагу овог закона.

АПР ће преузети од привредних судова који су били надлежни за послове регистрације здравствених установа предмете, архиву и регистратурски материјал, настао у раду на вођењу регистара, у року од три месеца од дана ступања на снагу овог закона.

АПР ће по службеној дужности извршити превођење података о здравственим установама из регистра привредних судова, према последњем регистрованом стању, у року од 18 месеци од дана ступања на снагу овог закона.

До успостављања Регистра здравствених установа и Јединствене евиденције, здравствене установе ће се регистровати у надлежним привредним судовима.

Здравствене установе су дужне да поднесу пријаву за упис усклађивања у Регистар здравствених установа који води АПР, у року од три месеца од дана окончања поступка превођења из става 3. овог члана.

Здравствене установе из става 4. овог члана, дужне су да Регистру здравствених установа, уз пријаву за упис усклађивања, поднесу и примерак новог статута.“

Да би Апотекарска установа Сента извршила своју обавезу у смислу члана 263. став 6. Закона о здравственој заштити, у складу са одредбама Одлуке о изменама и допунама Одлуке о оснивању Апотеке Сента, Управни одбор Апотекарске установе Сента, донела је нов Статут Апотекарске установе Сента.

Дана, 23. марта 2021. године, Апотекарска установа Сента, доставила је општини Сента, као оснивачу, Статут Апотекарске установе Сента, усвојен од стране Управног одбора Апотекарске установе Сента на седници одржаној 23. марта 2021. године, под бројем 22-18, ради добијања сагласности на статут.

Одредбом члана 32. става 1. тачка 9) Закона о локалној самоуправи („Службени гласник РС“, број 129/2007, 83/2014, 101/2016-др. закон и 47/2018), прописано је: „Скупштина општине именује и разрешава управни и надзорни одбор, именује и разрешава директоре јавних предузећа, установа, организација и служби, чији је оснивач и даје сагласност на њихове статуте, у складу са законом“.

Одредбом члана 45. став 1. тачка 13) Статута општине Сента („Службени лист општине Сента“, бр. 4/2019), прописано је: „Скупштина општине именује и разрешава управни одбор, надзорни одбор и директора установе, организације и службе чији је оснивач и даје сагласност на њихове статуте у складу са законом.“



Одредбом члана 14.. Одлуке о оснивању Апотекарске установе Сента („Службени лист општине Сента“, бр. 10/2006, 5/2007, 7/2008, 13/2008 и 5/2021), прописано је: „Управни одбор ће донети Статут Апотекарске установе Сента и доставиће га Скупштини општине на сагласност“.

Одредбом члана 10. Одлуке изменама и допунама Одлуке о оснивању Апотеке Сента, прописано је: „Управи одбор Апотекарске установе Сента је дужан донети нови Статут и доставити га на сагласност оснивачу у року од 15 дана од дана ступња на снагу ове Одлуке о изменама и допунама“.

Општинско веће општине Сента, као овлашћени предлагач аката које доноси Скупштина општине Сента, утврдило је предлог закључка о давању сагласности на Статут Апотекарске установе Сента.

Скупштина општине Сента, након разматрања предлога закључка Општинског већа општине Сента донела је закључак о давању сагласности на Статут Апотекарске установе Сента.

Република Србија

Аутономна Покрајина Војводина

Општина Сента

Скупштина општине Сента

Број: 510-2/2021-I

Дана: 27. априла 2021. године

С е н т а

Председница Скупштине општине Сента

Жофиа Сабо Декањ с. р.



На основу члана 119. став 1. тачка 1) Закона о здравственој заштити ("Службени гласник РС", број 25/2019), Управни одбор Апотекарске установе Сента на седници одржаној дана 23. марта 2021. године, донео је

СТАТУТ АПОТЕКАРСКЕ УСТАНОВЕ СЕНТА

I. УВОДНЕ ОДРЕДБЕ

Члан 1.

Овим Статутом уређује се: делатност, унутрашња организација, управљање, пословање, услови за именовање и разрешење Директора, органи управљања, стручни органи као и друга питања од значаја за рад Апотекарске установе Сента. (у даљем тексту: Апотека).

Члан 2.

Апотека послује средствима у јавној својини.
Средства Апотеке могу се претварати у друге облике својине, у складу са законом.

Члан 3.

Права и дужности Оснивача Апотеке, у складу са прописима, врши Скупштина општине Сента (у даљем тексту: Оснивач).

Члан 4.

Статусне промене Апотеке, као и промена и проширење делатности, врше се у складу са законом.

Члан 5.

Апотека је установа са својством правног лица.

II. НАЗИВ, СЕДИШТЕ, ПЕЧАТ И ШТАМБИЉ

Члан 6.

Апотека послује под називом: Апотекарска установа Сента.
Седиште Апотеке је у општини Сента, у улици Танчић Михаља бр. 2/а.



Члан 7.

Апотека може променити назив и седиште.

О променама назива и седишта одлучује Управни одбор Апотеке, уз сагласност Оснивача.

Члан 8.

Апотека има свој печат и штамбиљ, у складу са законом.

Печат је округлог облика, у чијој средини је грб Републике Србије, пречника 40 мм.

Текст печата се исписује у концентричним круговима око грба Републике Србије.

У спољном кругу печата исписује се текст: „Република Србија“.

У првом следећем кругу исписује се текст: „Аутономна Покрајина Војводина“. У следећем унутрашњем кругу исписује се текст: „Апотекарска установа Сента“.

Седиште Апотеке Сента, исписује се у дну печата.

Текст печата исписује се на српском језику ћириличким писмом и на мађарском језику и писму.

Текст печата на српском језику ћириличким писмом, исписује се у сваком кругу изнад грба Републике Србије, а текст на мађарском језику и писму, исписује се у наставку сваког круга, закључно са седиштем Апотеке.

Апотека има и мали печат округлог облика, пречника 28 мм, чија је садржина иста и исписана на исти начин као и печата из става 2, 3, и 4. овог члана.

Ако Апотека има више примерака печата, они се обележавају редним бројем, римском цифром на начин прописан Законом.

Члан 9.

Апотека има штамбиљ правоугаоног облика, димензије 80 x 40 мм, са текстом "Република Србија, Аутономна Покрајина Војводина, Апотекарска установа Сента" са простором за број деловодног протокола и датум.

Текст штамбиља исписује се на српском језику ћириличким писмом и на мађарском језику и писму.

Апотека има заштитни знак - лого који представља цвет у две нијансе зелене боје, у чијем средишњем делу се налази змија. Натпис имена Апотеке је такође у две нијансе зелене боје и двојезично натписан, на српском језику ћирилично писмо и на мађарском језику.

Текст печата, штамбиља и заштитног знака - лога, исписује се на српском језику, ћириличким писмом и на мађарском језику који је у службеној употреби на територији здравствене установе, а у складу са прописима о службеној употреби језика и писма.

Члан 10.

Директор Апотеке уређује начин издавања, руковања, задуживања, чувања и евиденције



броја примерака печата Апотеке.

Запослени који рукује печатом и штамбиљом задужује се уз потпис и лично је одговоран за њихову правилну употребу и чување.

Печат и штамбиљ после употребе чувају се закључани.

III. ПРАВНИ ПРОМЕТ И ЗАСТУПАЊЕ

Члан 11.

У правном промету са трећим лицима Апотека за своје обавезе одговара целокупном имовином, у складу са законом.

Апотека има рачун за средства јавних прихода и подрачун за средства сопствених прихода који се воде код Управе за трезор, у складу са законом.

Члан 12.

Апотеку заступа и представља Директор Апотеке.

Члан 13.

Директор Апотеке може својим пуномоћјем пренети одређена овлашћења за заступање Апотеке на друго лице.

Пуномоћје се издаје у писаном облику. Издато пуномоћје се може увек опозвати.

IV. ДЕЛАТНОСТ И УНУТРАШЊА ОРГАНИЗАЦИЈА

Члан 14.

Апотека је апотекарска установа у којој се обавља апотекарску делатност на примарном нивоу здравствене заштите у општини Сента.

Апотекарска делатност је здравствена делатност којом се обезбеђује фармацеутска здравствена заштита грађана а која се спроводи кроз систем здравствене заштите.

У Апотеци се обавља фармацеутска здравствена делатност која обухвата:

- 1) снабдевање становништва, здравствених установа, приватне праксе и других правних лица лековима и медицинским средствима, у складу са законом;
- 2) спровођење превентивних мера за очување, заштиту и унапређење здравља становништва, односно промоцију здравља, превенцију болести и здравствено васпитање;
- 3) издавање лекова и медицинских средстава, уз давање савета о њиховом чувању, року употребе, примени, нежељеним реакцијама и интеракцијама, правилној употреби и одлагању;



- 4) унапређивање фармакотерапијских мера и поступака у рационалној примени лекова и медицинских средстава и пружање информација општој и стручној јавности о лековима и медицинским средствима, у складу са законом;
 - 5) учешће у изради и спровођењу фармакотерапијских протокола;
 - 6) пријављивање нежељених догађаја и нежељених реакција на лекове и медицинска средства, односно фалсификованих лекова и медицинских средстава, у складу са законом којим се уређују лекови и законом којим се уређују медицинска средства;
 - 7) праћење исхода терапије, у циљу оптимизације терапије и побољшања исхода лечења, праћењем одређених параметара;
 - 8) указивање на могуће интеракције лекова са другим лековима, храном и др., као и избегавање нежељеног терапијског дуплирања примене лекова;
 - 9) израду и издавање магистралних, односно галенских лекова;
 - 10) повлачење, односно повраћај лекова и медицинских средстава из промета на мало у складу са законом и смерницама добре праксе у дистрибуцији;
 - 11) управљање фармацеутским отпадом, у складу са прописима којима се уређује управљање отпадом;
 - 12) сарадњу са другим здравственим радницима у вези са применом лекова и медицинских средстава;
 - 13) друге фармацеутске услуге и послове апотекарске делатности, у складу са законом.
- Поред промета лекова и медицинских средстава на мало, апотека може вршити промет и другим производима за унапређење и очување здравља, као и предметима опште употребе у складу са законом.

Основна делатност Апотеке је издавање и справљање лекова по рецептури (шифра **47.73**), као и трговина на мало медицинским препаратима и ортопедским помагалима (шифра **47.74**) и трговина на мало козметичким и тоалетним препаратима (шифра **47.75**) и остала трговина на мало у продавницама мешовите робе: чајеви, опрема за новорођенчад, завојни материјал и материјал од тканине, термофори и други производи од гуме, млека, кашице и друга храна за бебе, вода и сокови за бебе, напитци и сокови за одрасле (шифра **47.78**).

Члан 15.

У оквиру своје делатности Апотека:

- 1) прати нежељене реакције на лекове и медицинска средства и спроводи мере ради спречавања компликација нежељених последица њихове примене;
- 2) обезбеђује услове за стално стручно усавршавање својих запослених, унапређење организације и услова рада и за побољшање ефикасности пословања;
- 3) организује и спроводи мере сталног унапређења квалитета стручног рада и интерне контроле квалитета;
- 4) организује и спроводи мере у случају елементарних и других већих непогода и ванредних прилика;
- 5) организује, односно обезбеђује мере за одлагање и уништавање медицинског отпада, у складу са законом.



Члан 16.

У циљу ефикаснијег и рационалнијег обављања делатности у Апотеци се може образовати организационе јединице.

Образовање ужих организационих јединица Апотеке и њихов територијални распоред уређује се актом о организацији и систематизацији послова, који доноси Директор Апотеке уз сагласност Управног одбора Апотеке.

Члан 17.

V. ОРГАНИ

Органи Апотеке су:

1. Директор;
2. Управни одбор;
3. Надзорни одбор.

Органе Апотеке из става 1. овог члана, у складу са законом, именује и азрешава Оснивач.

Члан 18.

1. Директор

Директор организује и руководи радом Апотеке. Представља и заступа Апотеку и одговоран је за законитост рада Апотеке.

Члан 19.

Директора Апотеке именује и разрешава Скупштина општине.

За Директора Апотеке може бити именовано лице које, поред услова прописаних законом, испуњава и следеће услове:

- 1) је доктор медицине, доктор денталне медицине, магистар фармације, односно магистар фармације-медицински биохемичар или има високо образовање из области правних, економских, односно организационих наука, на академским мастер студијама, у складу са законом којим се уређује високо образовање;
- 2) има завршену акредитовану едукацију из области здравственог менаџмента;
- 3) има најмање пет година радног искуства као руководилац здравствене установе, односно руководилац организационе јединице у здравственој установи;
- 4) није осуђивано, односно против којег се не води истрага, односно против којег није подигнута оптужница за кривично дело утврђено законом којим се уређује организација и надлежност државних органа у сузбијању организованог криминала, корупције и других посебно тешких кривичних дела, односно које није правноснажном судском одлуком осуђивано за умишљајно кривично дело на казну затвора од шест месеци или тежу казну,



нити за кривично дело против здравља људи, односно којем није правноснажном судском одлуком изречена мера безбедности у складу са Кривичним закоником, и то: обавезно психијатријско лечење и чување у здравственој установи, обавезно психијатријско лечење на слободи, обавезно лечење наркомана, обавезно лечење алкохоличара, односно забрана вршења позива, делатности и дужности због које не може обављати дужност директора;
5) није члан органа политичке странке;

Члан 20

Директор Апотеке именује се на основу јавног конкурса који расписује Управни одбор. Јавни конкурс расписује се 90 дана пре истека мандата Директора.

Управни одбор дужан је да у року од 30 дана од дана завршетка јавног конкурса достави Оснивачу ранг листу са највише три кандидата, уз зашписник о извршеном изборном поступку.

На основу предлога Управног одбора, Оснивач у року од 10 радних дана од дана достављања ранг листе кандидата, изабере и решењем именује Директора Апотеке.

Члан 21.

Директор Апотеке именује се на период од четири године, и може бити поново именован највише два пута узастопно.

Решење о именовању директора Апотеке објављује се у „Службеном листу општине Сента“.

Мандат Директора рачуна се од дана ступања на дужност.

Члан 22.

Ако Управни одбор Апотеке не изврши избор кандидата за Директора, односно, ако Оснивач не именује Директора у складу са одредбама закона, као и у случају када дужност Директора престане пре истека мандата, док се не спроведе конкурс за Директора, Оснивач ће именовати вршиоца дужности Директора Апотеке за период не дужи од шест месеци.

Вршилац дужности Директора Апотеке може имати само један мандат.

Услови за избор, права, обавезе и одговорности Директора Апотеке односе се и на вршиоца дужности Директора Апотеке.

Члан 23.

Директор Апотеке:

- 1) организује и руководи процесом рада Апотеке;
- 2) одговоран је за благовремено и квалитетно пружање здравствене заштите и спровођење унутрашње провере квалитета стручног рада здравствених радника и



- здравствених сарадника;
- 3) заступа Апотеку стара се о законитости рада Апотеке и одговара за законитост рада;
 - 4) одлучује о правима и обавезама запослених из радног односа, у складу са законом и општим актима;
 - 5) одговоран је за извршење финансијског плана, предлаже и стара се о спровођењу програма рада Апотеке, у складу са законом;
 - 6) доноси Правилник о организацији и систематизацији послова у Апотеци и предлаже унутрашњу организацију;
 - 7) одлучује о увођењу дежурства, приправности и рада по позиву;
 - 8) доноси одлуке о специјализацијама и ужим специјализацијама здравствених радника и здравствених сарадника у складу са законом;
 - 9) одговоран је за извршавање судских одлука, аката и налога инспекцијских и другим законом овлашћених органа;
 - 10) утврђује начин организовања и спровођења здравствене заштите за време штрајка у складу са законом;
 - 11) доноси одлуке о јавним набавкама у складу са законом и планом набавке;
 - 12) извршава одлуке Управног и Надзорног одбора;
 - 13) подноси Управном одбору писмени шестомесечни извештај о пословању Апотеке;
 - 14) подноси Управном и Надзорном одбору писмени тромесечни извештај о предузетим финансијским обавезама и извршењу Финансијског плана Апотеке;
 - 15) присуствује седницама учествује у раду Управног одбора, без права одлучивања;
 - 16) врши и друге послове предвиђене законом и другим прописима, овим Статутом и другим општим актима Апотеке.

Члан 24.

Дужност Директора Апотеке престаје истеком мандата или разрешењем. Оснивач, разрешиће Директора пре истека мандата:

- 1) на лични захтев;
- 2) ако обавља функцију супротно закону;
- 3) ако нестручним, односно несавесним обављањем дужности, супротно пажњи доброг привредника, пропустима у доношењу и извршавању одлука и организовању рада у Апотеци, проузрокује штету Апотеци или одступи од плана пословања Апотеке;
- 4) преузме обавезе изнад одобрених апропријација;
- 5) ако му надлежна комора изрекне једну од дисциплинских мера прописаних законом;
- 6) ако је налазом здравствене, односно фармацеутске инспекције, Надзорног одбора, односно другог надзорног органа, установљена тежа повреда прописа и општих аката Апотеке или незаконитост рада директора;
- 7) ако наступе околности из члана 32. овог Статута;
- 8) ако у току трајања мандата буде правноснажно осуђен на казну затвора, ако је правноснажном судском одлуком осуђен за кривично дело против здравља људи, кривично дело утврђено законом којим се уређује организација и надлежност државних органа у сузбијању организованог криминала, корупције и других посебно тешких кривичних дела, односно ако му је правноснажном судском одлуком изречена мера безбедности у складу са Кривичним закоником, и то: обавезно психијатријско лечење и чување у здравственој установи, обавезно психијатријско лечење на слободи, обавезно



- лечење наркомана, обавезно лечење алкохоличара, односно забрана вршења позива, делатности и дужности због које не може обављати дужност директора;
- 9) ако Апотека стиче средства супротно закону, односно наплаћивањем здравствених услуга осигураним лицима супротно закону којим се уређује здравствено осигурање;
 - 10) ако неоправдано не извршава одлуке Управног одбора или поступа супротно тим одлукама;
 - 11) ако у току мандата буде именован у орган политичке странке;
 - 12) из других разлога утврђених законом којим се уређује рад запослених у јавним службама,
 - 13) из других разлога утврђених законом или статутом здравствене установе.

2. Управни одбор

Члан 25.

Управни одбор је орган управљања Апотеке. Управни одбор има три члана од којих је један члан из реда запослених у Апотеци а два члана су представници Оснивача.

Предлог за именовање члана Управног одбора из реда запослених, Оснивачу даје Стручни савет Апотеке.

Чланове Управног одбора именује Оснивач, на период од четири године.

За члана Управног одбора може бити именовано лице које:

- 1) је доктор медицине, доктор денталне медицине, магистар фармације, односно магистар фармације-медицински биохемичар или има високо образовање из области правних, економских, односно организационих наука, на академским мастер студијама, у складу са законом којим се уређује високо образовање и најмање пет година радног искуства на пословима у области здравства, права, економије, односно организационих наука;
- 2) није осуђивано, односно против којег се не води истрага, односно против којег није подигнута оптужница за кривично дело утврђено законом којим се уређује организација и надлежност државних органа у сузбијању организованог криминала, корупције и других посебно тешких кривичних дела, односно које није правноснажном судском одлуком осуђивано за умишљајно кривично дело на казну затвора од шест месеци или тежу казну, нити за кривично дело против здравља људи, односно којем није правноснажном судском одлуком изречена мера безбедности у складу са Кривичним закоником, и то: обавезно психијатријско лечење и чување у здравственој установи, обавезно психијатријско лечење на слободи, обавезно лечење наркомана, обавезно лечење алкохоличара, односно забрана вршења позива, делатности и дужности због које не може обављати дужност члана управног, односно надзорног одбора;
- 3) није члан органа политичке странке.

Члан 26.

Управни одбор Апотеке:

- 1) доноси Статут Апотеке, уз сагласност Оснивача;
- 2) доноси друге опште акте Апотеке, у складу са законом;
- 3) одлучује о пословању Апотеке;
- 4) доноси програм рада и развоја Апотеке;



- 5) доноси предлог финансијског плана Апотеке у поступку припреме буџета и то по свим изворима финансирања и доставља га Републичком фонду за здравствено осигурање на сагласност;
 - 6) усваја годишњи финансијски извештај Апотеке, у складу са законом;
 - 7) усваја годишњи извештај о попису имовине и обавеза;
 - 8) даје сагласност на завршни рачун Апотеке;
 - 9) усваја годишњи извештај о раду и пословању Апотеке;
 - 10) одлучује о коришћењу средстава Апотеке, у складу са законом;
 - 11) у случају губитка у пословању здравствене установе без одлагања обавештава Оснивача;
 - 12) расписује јавни конкурс и спроводи поступак избора кандидата за Директора Апотеке;
 - 13) обавља и друге послове утврђене законом Апотеке.
- Контролу Финансијског плана Апотеке врши Републички фонд за здравствено осигурање.

Члан 27.

Управни одбор одлучује ако је присутно више од половине чланова Управног одбора и доноси одлуке већином гласова од укупног броја чланова.

Члан 28.

Председник Управног одбора сазива седницу Управног одбора према потреби. Председник Управног одбора дужан је да сазове седницу на предлог:

- 1) директора Апотеке;
- 2) оснивача Апотеке;
- 3) најмање два члана Управног одбора;
- 4) Надзорног одбора.

3. Надзорни одбор

Члан 29.

Надзорни одбор Апотеке обавља надзор над радом и пословањем Апотеке. Надзорни одбор одлучује ако је присутно више од половине чланова Надзорног одбора и доноси одлуке већином гласова од укупног броја чланова Надзорног одбора.

Члан 30.

Надзорни одбор Апотеке има три члана од којих су један члан из реда запослених у Апотеци, а два члана су представници Оснивача.

Члана Надзорног одбора из реда запослених у Апотеци Оснивач именује на предлог Стручног савета Апотеке.

Чланови Надзорног одбора именују се на период од четири године.



За члана Надзорног одбора може бити именовано лице које:

- 1) је доктор медицине, доктор денталне медицине, магистар фармације, односно магистар фармације-медицински биохемичар или има високо образовање из области правних, економских, односно организационих наука, на академским мастер студијама, у складу са законом којим се уређује високо образовање и најмање пет година радног искуства на пословима у области здравства, права, економије, односно организационих наука;
- 2) није осуђивано, односно против којег се не води истрага, односно против којег није подигнута оптужница за кривично дело утврђено законом којим се уређује организација и надлежност државних органа у сузбијању организованог криминала, корупције и других посебно тешких кривичних дела, односно које није правноснажном судском одлуком осуђивано за умишљајно кривично дело на казну затвора од шест месеци или тежу казну, нити за кривично дело против здравља људи, односно којем није правноснажном судском одлуком изречена мера безбедности у складу са Кривичним закоником, и то: обавезно психијатријско лечење и чување у здравственој установи, обавезно психијатријско лечење на слободи, обавезно лечење наркомана, обавезно лечење алкохоличара, односно забрана вршења позива, делатности и дужности због које не може обављати дужност члана управног, односно надзорног одбора;
- 3) није члан органа политичке странке.

Члан 31.

Надзорни одбор:

- 1) обавља надзор над радом и пословањем Апотеке;
- 2) Разматра периодичне, шестомесечне и годишње извештаје о раду и пословању Апотеке, као и завршни рачун и утврђује да ли су сачињени у складу са прописима;
- 3) доноси пословник о свом раду;
- 4) врши увид у спровођење закона и других прописа у вези са финансијским пословањем, а који се посебно односе на реализацију Финансијског плана на основу годишњег Финансијског извештаја, завршни рачун, годишњи извештај о раду и пословању и извештај о коришћењу средстава Апотеке;
- 5) утврђује да ли се пословне књиге и друга документа Апотеке воде уредно и у складу са прописима;
- 6) врши увид у спровођење одлука Управног одбора;
- 7) обавља и друге послове утврђене законом и овим статутом.

Надзорни одбор подноси Оснивачу извештај о свом раду, најмање два пута годишње.

Извештај обухвата, између осталог, извештај о надзору над радом Директора и Управног одбора Апотеке, који укључује реализацију финансијског плана на основу годишњег финансијског извештаја Апотеке, завршни рачун Апотеке, годишњи извештај о раду и пословању Апотеке, извештај о коришћењу средстава Апотеке у складу са законом, као и друга питања која су од значаја за финансијску одрживост Апотеке.



Члан 32.

Директор, чланови Управног и Надзорног одбора о њихов супружник или ванбрачни партнер, крвни сродник у правој линији, односно у побочној линији закључно са другим степеном сродства, усвојитељ или усвојеник, као и свако друго правно или физичко лице које се према другим основама и околностима може оправдано сматрати интересно повезаним са директором, члановима Управног и Надзорног одбора (у даљем тексту: повезана лица), не смеју, директно или преко трећег физичког или правног лица, имати учешћа као власници удела, односно акционари у здравственој установи, односно другом правном лицу које обавља здравствену делатност, не смеју обављати ову делатност као предузетници, односно не смеју бити у сукобу интереса у смислу закона којим се уређује спречавање сукоба интереса, о чему потписују под пуном материјалном и кривичном одговорношћу изјаву о непостојању сукоба јавног и приватног интереса.

VI. СТРУЧНИ ОРГАНИ АПОТЕКЕ

Члан 33.

Стручни органи Апотеке су:

- 1) Стручни савет;
- 2) Етички одбор;
- 3) Комисија за унапређење квалитета рада.

Запослени Апотеке може бити члан само једног органа из стручних органа Апотеке.

1. Стручни савет

Члан 34.

Стручни савет је саветодавно тело Директора и Управног одбора. Стручни савет има три члана.

Чланови Стручног савета су здравствени радници са високом стручном спремом, које на предлог организационе јединице Апотеке именује Директор.

У раду Стручног савета учествује и главни фармацеутски техничар Апотеке.

Директор Апотеке не може бити члан Стручног савета.

Савет се састаје по указаној потреби, а најмање једном у три месеца.

Члан 35.

Стручни савет:

- 1) разматра и одлучује о питањима стручног рада Апотеке;
- 2) доноси годишњи програм унутрашње провере квалитета стручног рада у Апотеци до 31. децембра текуће године за наредну годину;
- 3) прати спровођење унутрашње провере квалитета стручног рада у Апотеци;



- 4) предлаже мере за унапређење квалитета стручног рада у Апотеци;
- 5) сачињава годишњи извештај о спровођењу унутрашње провере квалитета стручног рада у здравственој установи, који доставља директору Апотеке до 31. јануара текуће године за претходну годину;
- 6) доноси годишњи план унапређења квалитета стручног рада, као и годишњи план стручног развоја Апотеке, који доставља Директору и Комисији за унапређење квалитета Апотеке до 15. фебруара текуће године;
- 7) доноси предлог годишњег плана стручног усавршавања здравствених радника и Апотеке до 1. септембра текуће године за наредну годину;
- 8) предлаже Оснивачу чланове Управног и Надзорног одбора из реда запослених у Апотеци;
- 9) предлаже Директору чланове Етничког одбора;
- 10) доноси пословник о раду.

Стручни савет разматра питања из свог делокруга рада, заузима ставове и доноси одлуке на седницама већином гласова укупног броја чланова.

Стручни савет може расправљати, одлучивати ако седници присуствује више од половне укупног броја чланова.

2. Етички одбор

Члан 36.

Етички одбор Апотеке је стручно тело које прати пружање и спровођење фармацеутске здравствене заштите на начелима професионалне етике, начелима поштовања људских права и вредности и права детета, као и кодекса понашања запослених у Апотеци. Директор Апотеке именује Етички одбор на предлог Стручног савета Апотеке, на период од четири године.

Чланови Етичког одбора именују се из реда запослених здравствених радника или здравствених сарадника Апотеке.

Број чланова Етичког одбора је три.

Лице може бити члан Етичког одбора највише два мандата.

Члан 37.

Задаци Етичког одбора су :

- 1) прати и анализира примену начела професионалне етике у обављању апотекарске делатности и предлаже мере за њихово унапређење;
- 2) прати и анализира спровођење кодекса понашања запослених у Апотеци и предлаже мере за њихово унапређење;
- 3) врши саветодавну функцију и разматра и друга етичности односа запослених Апотеке и пацијентата;
- 4) даје савете и смернице у вези са спречавањем сукоба интереса и корупције;
- 5) врши идентификовање и смањење ризика за настанак сукоба интереса и корупције;
- 6) прати, анализира и даје мишљења о етичности односа запослених и пацијентата;



- 7) доприноси унапређењу примене начела професионалне етике у обављању здравствене делатности и развијању партнерског односа запослених и пацијената;
- 8) врши саветодавну функцију и разматра и друга етичка питања у обављању делатности Апотеке;
- 9) сарађује са Етичким одбором надлежне коморе;
- 10) обавештава Директора Апотеке о постојању сумње на сукоб интереса, ради покретања дисциплинског поступка, као и надлежну комору здравствених радника;
- 11) доноси пословник о раду;
- 12) разматра и друга етичка питања у обављању апотекарске делатности.

3. Комисија за унапређење квалитета рада

Члан 38.

Комисија за унапређење квалитета рада јесте стручни орган који се стара о сталном унапређењу квалитета фармацеутске здравствене заштите која се спроводи у Апотеци, у складу са законом и прописима донетим за спровођење Закона о здравственој заштити.

Члан 39.

Комисија за унапређење квалитета рада доноси годишњи програм провере квалитета стручног рада у Апотеци.

Начин рада Комисије за унапређење квалитета рада уређује се пословником о раду Комисије.

Члан 40.

Комисија за унапређење квалитета рада у свом саставу има три члана који се састају по потреби. Чланове комисије именује Директор на предлог Стручног савета Апотеке, на период од четири године.

Комисија за унапређење квалитета рада :

- 1) доноси годишњи план праћења показатеља квалитета здравствене заштите у Апотеци до 31. децембра текуће године за наредну годину;
- 2) прати показатеље квалитета здравствене заштите у Апотеци;
- 3) сачињава годишњи извештај о показатељима квалитета здравствене заштите, који се доставља директору и надлежном заводу за јавно здравље до 15. фебруара текуће године за претходну годину;
- 4) предлаже мере за унапређење квалитета пружања здравствене заштите у Апотеци и унапређење квалитета рада Апотеке;
- 5) доноси годишњи план унапређења квалитета здравствене заштите у Апотеци, на основу годишњег извештаја о показатељима квалитета здравствене заштите из тачке 3) овог става и годишњег плана унапређења квалитета стручног рада из члана 35. став 1. тачка б) овог Статута, који се доставља директору здравствене установе до 1. марта текуће године.



- 6) доноси пословник о раду
7) обавља и друге послове утврђене законом и општим актима Апотеке.

VII. КОНТРОЛА

Члан 41.

У Апотеци успоставља се систем интерне контроле за све трансакције рачуна, прихода и расхода, рачуна финансијских средстава и обавеза и рачуна финансирања као и управљања јавном имовином, организовањем посебне службе интерне контроле.

Служба интерне контроле има за циљ да обезбеди примену закона, прописа, правила и процедуре, успешно пословање, економично, ефикасно и наменско коришћење средстава, улагање и чување средстава од губитака, укључујући и од преваре, неправилности, или корупције, интегритет и поузданост информација, рачуна и података.

Интерни контролори су директно одговорни Директору Апотеке, а извештај о обављеном пословању интерне контроле подносе Управном одбору најмање два пута годишње.

Члан 42.

На поступак и начин вршења интерне контроле у Апотеци примењују се одредбе закона којим се уређује буџетски систем, као и прописи за спровођење тог закона.

Интерну контролу чине два контролора из реда запослених од којих је један обавезно са високом стручном спремом финансијске струке.

Интерне контролоре именује Директор. Интерни контролори контролу врше самоиницијативно, по налогу Директора, Управног и Надзорног одбора у складу са законом којим се уређује буџетски систем.

VIII. ИМОВИНА АПОТЕКЕ

Члан 43.

Имовину Апотеке чине права коришћења, управљања и располагања имовином у јавној својини која се односе на покретне и непокретне ствари, новчана средства и хартије од вредности, као и друга имовинска права.

Апотека има у погледу коришћења, управљања и располагања имовином у јавној својини, обавезе и одговорности утврђене законом.

Члан 44.

Апотека има право и обавезу да имовину у јавној својини штити од оштећења и да је користи у складу са њеном наменом.

Апотека имовину у јавној својини може осигурати у складу са законом.



IX. ЈАВНОСТ РАДА

Члан 45.

О свом раду Апотека обавештава јавност.

Информисање јавности о раду Апотеке, у складу са законом, врши Директор или лице које он за то овласти.

X. ПРОФЕСИОНАЛНА ТАЈНА И НАЧИН КОРИШЋЕЊА ПОДАТАКА

Члан 46.

Подаци из медицинске документације спадају у личне податке о пацијенту и представљају професионалну тајну.

Професионалну тајну дужни су да чувају сви запослени у Апотеци, у складу са законом, којима су ти подаци доступни и потребни ради остваривања законом утврђених надлежности.

Дужности чувања професионалне тајне, надлежни здравствени радници и други запослени у Апотеци, могу бити ослобођени само на основу писменог или другог јасно и недвосмислено изреченог пристанка пацијента, или уколико га на то обавезују законски прописи или одлука суда.

У наведеним случајевима тајна се одаје само у потребној мери и само одговарајућој особи којој су те информације потребне ради спречавања последце.

Надлежни здравствени радник може саопштити податке о здравственом стању пацијента пунолетном члану породице пацијента, ако је пацијент дао пристанак, и у случају када пацијент није дао пристанак, а саопштавање података о здравственом стању пацијента је неопходно ради избегавања здравственог ризика члана породице.

У случају ослобађања од професионалне тајне треба обавестити пацијента.

Члан 47.

У циљу успешног извршавања и обезбеђивања одређених послова у Апотеци, поједини подаци и акти представљају пословну тајну.

Под пословном тајном, у смислу става 1. овог члана, сматрају се:

- 1) план физичко-техничког обезбеђења Апотеке;
- 2) подаци који се односе на процену имовине Апотеке;
- 3) други подаци који су као пословна тајна утврђени законом и другим прописима;
- 4) подаци које државни органи као поверљиве саопште Апотеци.

Апотека ће у складу са законом, својим актом утврдити који се подаци одређују као пословна тајна.

Члан 48.

Апотека разматра стање и проблеме живота и здравља запослених и заштите и унапређења



животне средине, у складу са законом.

XI. СТАТУТ И ДРУГИ ОПШТИ АКТИ

Члан 49.

Статут Апотеке доноси Управни одбор уз сагласност Оснивача, у складу са законом.

Члан 50.

У Апотеци, поред статута, доносе се и следећи општи акти, којим се уређује:

- 1) организација и систематизација послова у Апотеци;
- 2) поступак унутрашњег узбуђивања;
- 3) кућни ред;
- 4) стручно усавршавање и специјализација;
- 5) рачуноводство;
- 6) безбедност и здравље на раду
- 7) поступак спровођења јавних набавки и планирање истих;
- 8) архивска грађа;

У Апотеци се доносе и други општи акти, чија обавеза доношења произилази из закона и других прописа донетих за спровођење тих закона.

Члан 51.

Иницијативу за доношење, измену и допуну Статута, односно другог општег акта, његову измену и допуну могу покренути:

- 1) Директор;
- 2) Управни одбор;
- 3) Надзорни одбор;
- 4) Оснивач.

Иницијатива из става 1. овог члана подноси се Управном одбору.

О својој одлуци Управни одбор обавештава подносиоца иницијативе у року од 15 дана од дана њеног пријема.

Члан 52.

Измена и допунa Статута, односно другог општег акта, врши се на начин и по поступку по коме је акт донет.



XII. СУКОБ ИНТЕРЕСА

Члан 53.

Корупција, у смислу овог закона, је однос који се заснива злоупотребом обављања здравствене делатности, односно послова здравствене заштите, у циљу стицања личне користи или користи за другог.

Сукоб интереса је ситуација у којој здравствени радник, односно здравствени сарадник има приватни интерес који утиче, може да утиче или изгледа као да утиче на непристрасност и објективност здравственог радника, односно здравственог сарадника у обављању здравствене делатности, односно послова здравствене заштите.

Приватни интерес је било каква корист или погодност за здравственог радника, односно здравственог сарадника, чланове његове уже породице или физичка и правна лица која се оправдано могу сматрати интересно повезаним.

Под члановима уже породице у смислу овог члана сматрају се: супружник или ванбрачни партнер, деца, браћа, сестре, родитељи, усвојитељ, усвојеник и друга лица која живе у заједничком породичном домаћинству.

Здравствени радник и здравствени сарадник који обавља здравствену делатност, односно послове здравствене заштите у здравственој установи у јавној својини, члан органа, односно стручних органа у здравственој установи у јавној својини, као и чланови њихових ужих породица, не смеју тражити, нити примити новац, поклон, услугу или било какву другу корист за себе, чланове своје уже породице или физичка и правна лица која се оправдано могу сматрати интересно повезаним, а који могу утицати на непристрасност или професионално обављање дужности, односно који се могу сматрати наградом у вези са вршењем дужности и обављањем здравствене делатности.

XIII. ЗАШТИТА И УНАПРЕЂЕЊЕ РАДНЕ ОКОЛИНЕ И ЖИВОТНЕ СРЕДИНЕ

Члан 54.

Апотека разматра стање и проблеме живота и здравља запослених, заштите и унапређења животне средине у складу са законом.

Ради остваривања задатака и обавеза из става 1. овог члаха Управни одбор Апотеке, на предлог директора, доноси одговарајуће одлуке и превентивне мере за безбедан и здрав рад и одлучује о коришћењу средстава за те намене, у складу са законом.

XIV. ПРЕЛАЗНЕ И ЗАВРШНЕ ОДРЕДБЕ

Члан 55.

Општи акти утврђени овим Статутом донеће се у року од шест месеци од дана ступања на снагу овог Статута.

До доношења општих аката из става 1. овог члана, примењиваће се постојећи општи акти ако нису у супротности са одредбама овог Статута.



Даном ступања на снагу овог Статута престаје да важи Статут Апотеке Сента од 03. 07. 2010. године као и све измене и допуне Статута до дана ступања на снагу Статута Апотекарске установе Сента.

Члан 56.

Овај Статут, по добијању сагласности Оснивача, ступа на снагу осмог дана од дана објављивања на огласној табли Апотеке.

ПРЕДСЕДНИК УПРАВНОГ ОДБОРА

Ибоља Поша дипл. правник



Apotekarska Ustanova Senta
Senta
ul. Tančić Mihalja br. 2/a
Broj: 23/4

IZVOD IZ ZAPISNIKA

sa II sednice Upravnog odbora Apotekarske Ustanove Senta, održanog dana 23.03. 2021. godine u 7.45 časova u prostorijama apoteke u Senti, ul. Tančić Mihalja 2/a.

----- Nepotrebno je izostavljeno -----

TAČKA br. 2.
Predmet: Donošenje Statuta Apotekarske ustanove Senta

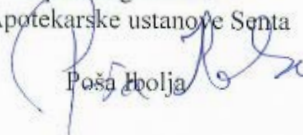
----- Nepotrebno je izostavljeno -----

ODLUKA

Donosi se Statut Apotekarske ustanove Senta prema tekstu koji je sastavni deo ovog zapisnika.
Hitno se dostavlja tekst Statuta Osnivaču Apotekarske ustanove Senta na davanje saglasnosti.

----- Nepotrebno je izostavljeno -----

Predsednik
Upravnog odbora
Apotekarske ustanove Senta


Poša Mihalja



75.

На основу члана 21. Закона о јавним службама („Службени гласник РС“, 42/91 и 71/94 и члана 190. Закона бр.79/2005-др. закон, 81/2005 - испр. др. закона, 83/2005 - испр. др. закона и 83/2014 - др. закон), члана 32. став 1. тачка 8. Закона о локалној самоуправи („Службени гласник РС“, број 129/2007, 83/2014 - др. Закон, 101/2016 – др. закон и 47/2018), члана 3. Одлуке о изменама и допунама Статута Туристичке организације општине Сента („Службени лист општине Сента“, бр. 38/2012) и члана 45. Статута општине Сента („Службени лист општине Сента“, број 4/2019), Скупштина општине Сента на својој седници одржаној 27. априла 2021. године донела је

З А К Л Ј У Ч А К
О ДАВАЊУ САГЛАСНОСТИ НА ИЗВЕШТАЈ О РАДУ И ФИНАНСИЈСКИ
ИЗВЕШТАЈ ТУРИСТИЧКЕ ОРГАНИЗАЦИЈЕ ОПШТИНЕ СЕНТА ЗА 2020.
ГОДИНУ

I

Даје се сагласност на Извештај о раду и финансијски извештај Туристичке организације општине Сента за 2020. годину, који је Управни одбор установе донео на својој седници одржаној дана 22. марта 2021. године, Одлуком под бројем АД-2.1.

II

Овај закључак се ојављује у „Службеном листу општине Сента“.

Република Србија
Аутономна покрајина Војводина
Општина Сента
Скупштина општине Сента
Број: 332-4/2021-I
Дана: 27. априла 2021.године
Сента

Председница Скупштине општине Сента
Жофиа Сабо Декањ с.р.



Образложење:

На основу члана 21. Закона о јавним службама („Службени гласник РС“, 42/91 и 71/94 и члана 190. Закона бр.79/2005-др. закон, 81/2005 - испр. др. закона, 83/2005 - испр. др. закона и 83/2014 - др. закон), члана 32. став 1. тачка 8. Закона о локалној самоуправи („Службени гласник РС“, број 129/2007, 83/2014 - др. Закон, 101/2016 – др. закон и 47/2018), члана 3. Одлуке о изменама и допунама Статута Туристичке организације општине Сента („Службени лист општине Сента“, бр. 38/2012) и члана 45. Статута општине Сента („Службени лист општине Сента“, број 4/2019), Скупштина општине Сента разматра и усваја годишње извештаје о раду организације чије је оснивач. Управни одбор Туристичке организације општине Сента је претходно усвојио овај извештај на својој седници одржаној 22.03.2021.год. и под бројем АД-2.1.

Општинско веће је на седници одржаној дана 13.04.2021. године утврдило предлог Закључка о усвајању Извештаја о раду и финансијски извештај за 2020. годину Туристичке организације општине Сента у предложеном тексту и исти упутило Скупштини општине Сента на разматрање и усвајање.



**Извештај о раду и
Финансијски извештај
Туристичке организације општине Сента за
2020. годину**

Сента, 2021.



Садржај

1. Увод.....	3
2. Опште информације	4
3. Учешће на сајмовима	5
4. Информативно - пропагандна делатност.....	6
5. Манифестације	11
6. Спомен-видиковац Сенћанске битке.....	11
7. Финансијски извештај Туристичке организације општине Сента и пословни резултат за 2020. годину.....	12
8. Статистика.....	16



1. УВОД

У складу са Законом о туризму („Сл. гласник РС” бр. 17/2019) Туристичка организација као јединица локалне самоуправе обавља следеће задатке:

1. Развија и популарише туристичких вредности општине;
2. Координира активности и сарадњу привредних и других субјеката у туризму који непосредно и посредно делују на унапређење развоја и промоцију туризма, те на програме едукације и усавршавања вештина запослених у туризму;
3. Израђује Годишњи програм и план својих рекламних активности у складу са Стратешким маркетиншким планом, те плановима и програмима Туристичке организације Србије;
4. Обезбеђује и развија информативно-пропагандне материјале којима остварује рекламирање туристичких вредности општине (штампани материјали, аудио и визуелна средства, он-лајн промотивна средства - интернет-презентације, друштвени медији и пратеће дигиталне активности, сувенири, итд.), односно стара се о обезбеђењу система туристичких обележја у сарадњи са надлежним органима;
5. Прикупља и презентује информације скопчане са комплетном туристичком понудом општине, те врши остале маркетиншке делатности које су скопчане са туризмом;
6. Организује односно учествује у организовању разнородних туристичких, научних, стручних, спортских, културних и других сусрета и манифестација;
7. Формира туристичко-информативне пунктове (за пријем туриста, за пружање бесплатних информација за туристе, за прикупљање свих оних података који су неопходни за информисање туриста, за информисање туриста о квалитету туристичке понуде, за прослеђивање жалби туриста надлежним органима, итд.);



8. Управља туристичким подручјем;
9. Сарађује са даваоцима услуга у домаћој радиности и сеоском угоститељству;
10. Подстиче изградњу туристичке инфраструктуре и реализацију програма уређења простора.
11. Израђује домаће и међународне туристичке пројекте, партиципира у изради односно реализацији истих;
12. Прикупља и обрађује податке, саставља упитнике и валоризује исте;
13. Обавља и друге активности у оквиру своје привредне делатности, у складу са Оснивачким документом и Статутом.



Туризам представља једну од епидемијом КОВИД-19 најпогођенијих привредних грана, чије су последице током 2020. године имале негативан утицај и на локални туризам. Ограничења у погледу путовања скопчана са епидемијом коронавируса, као и друге мере државних власти нанеле су огроман ударац туризму и угоститељству, што је у великој мери и на локалном нивоу допринело драстичном паду броја ноћења, а такође и паду броја организованих облика путовања (ученичке екскурзије, путовања организована од стране путничких агенција, пословна путовања, итд.). Епидемиолошка ситуација је преиначила и планиране активности наше канцеларије за 2020. годину, те смо тако били принуђени да одустанемо или пак модификујемо велики део током године уобичајених радних активности. Због ванредног стања проглашеног на нивоу државе наша је канцеларија од 24. марта до 11. маја 2020. обуставила пријем странака, док су упосленици пак неопходне радне задатке обављали посредством рада на даљину.

2. ОПШТЕ ИНФОРМАЦИЈЕ

Туристичка организација општине Сента основана је Одлуком скупштине општине Сента 19. октобра 2006. године. Канцеларија Туристичке организације општине Сента отворена је пак у центру града 24. децембра 2007, као део архитектонског комплекса Градске куће

Назив: Zenta Község Idegenforgalmi Szervezete-Туристичка организација општине Сента

Седиште: 24400 Сента, Главни трг бр. 1.
Доступност: Тел./факс: 024/ 817-818
е-маил: info@senta.info
Веб-страница: www.senta.info
ПИБ: 104889464
Матични број: 08870322



Запослени:

Корнел Лашковић – директор;

Емеше Терењи Гере – стручна сарадница (због очувања трудноће од октобра 2020.);

Агота Барна - стручна сарадница;

Управни одбор:

Чланови до 29. децембра 2020: Акош Хомоља - председник, Агнеш Ренко, Емеше Терењи Гере, Ендре Рожа, Стеван Воргић.

Чланови од 29. децембра 2020: Жолт Богнар - председник, Агота Барна, Габор Бурањ, Ендре Рожа, Стеван Воргић.

Надзорни одбор:

Чланови до 29. децембра 2020: Марта Рац Сабо – председник, Теодора Поша-Шош – члан.

Чланови од 29. децембра 2020: Габор Хусак - председник, Ерика Брадић, Емеше Терењи Гере.

Члан Општинског већа задужен за питања туризма:

До 21. августа 2020. - Андраш Кошицки.

Од 21. августа 2020. - Себастијан Стантић.

3. УЧЕШЋЕ НА САЈМОВИМА

Учешће на сајмовима туризма је у раду Туристичке организације општине Сента одувек имало значајну улогу. Активно учешће на домаћим и иностраним сајмовима је неопходно зарад популаризације делатности економских субјеката који делују у туризму општине Сента, њеног културно-историјског наслеђа, њених знаменитости и туристичких манифестација, а у циљу позиционирања туризма општине Сента на међународном туристичком тржишту.



Туристичка организација општине Сента је током 2020. године у заједници са Туристичком организацијом Војводине, односно Туристичком организацијом Србије, успешно партиципирала на ниже наведеним домаћим и иностраним сајмовима:

Београдски међународни сајам туризма – „ИТТФА”

Нисмо били у могућности да лично партиципирамо на престоничкој туристичкој изложби. Туристички савез Војводине у 2020. години није био у могућности да слично претходним годинама у оквиру властитог изложбеног простора обезбеди могућност излагања и за локалне туристичке организације. Делегација наше канцеларије је, међутим, првог дана сајма лично посетила манифестацију и на војвођански пулт иставила сенћански рекламни материјал.

„Путовање 2020.” – Будимпешта

Будимпештански сајам био је приређен у периоду од 27. фебруара до 2. марта 2020. године. Промоција туристичке понуде у Будимпешти на тамошњем међународном сајму туризма била је од истакнутог значаја за сенћанско тржиште, пошто нашу општину у највећем броју (око 75 - 80%) посећују туристи из Мађарске. Део трошкова учешћа на сајму, закуп штанда и његово опремање, покрио је Покрајински секретаријат за привреду.

Услед епидемије вируса Ковид-19 изостали су они у нашим плановима опстојећи сајмови као што су Међународни сајам туризма у Новом Саду, будимпештански „КарпатЕКСПОРТ”, Национални дерби, односно „Србија на мађарском”, као и посредством Туристичког савеза Војводине организовани вишелокалитетни „Војвођански дани”.

4. ИНФОРМАТИВНО-ПРОПАГАНДНА ДЕЛАТНОСТ

Туристичка организација општине Сента од свог се оснивања стара о томе да туристичку понуду општине Сента представи како на домаћем тако и на међународном туристичком тржишту.



Туристичка организација општине Сента редовно обавештава јавност о делатностима које обавља посредством саопштења, интернет-страница, као и преко јавних наступа у медијима, односно преко специјализованих туристичких часописа.

Званична интернет-презентација општине Сента представља један од најважнијих сектора информативно-пропагандне делатности, а захваљујући чињеници да је интернет-презентација доступна широкој скали потенцијалних посетилаца, те да као таква представља веома корисно и ефикасно средство маркетиншке делатности.

Веб-страница Туристичке организација општине Сента доступна је на адреси www.sentainfo.org. Интернет-презентација располаже богатим садржајем, а велики нагласак стављамо на континуирано освежавање веб-странице и трудимо се да благовремено иставимо све важније промене (нови смештајни капацитети, угоститељски објекти, таксисти, занимљивости, итд.).

Поред званичне интернет-презентације, у 2020. години велики акценат је стављен и на одржавање контаката посредством друштвених мрежа, на којима Туристичка организација општине Сента располаже са јавним профилем под називом „Туристичка организација Сента”. Око 5.500 „пријатеља” Туристичке организације општине Сента добија редовне информације о збивањима, приредбама и другим догађајима у општини. Све веће манифестације доспевају у виду догађаја на друштвену мрежу, на којој у сваком тренутку постоји могућност презентације нових информација широкој публици.

Поред интернет-презентација заинтересоване смо о актуелним манифестацијама, новинама и сличним темама редовно информисали и посредством регионалних медија.

Медијска промоција

Такозване Медијске равни - које туристичка понуда Сенте заузима у штампаним и електронским медијима - доприносе стварању позитивног имиџа Сенте и Потиске регије.

Туристичка организација општине Сента своје туристичке атракције континуирано популарише и посредством интернет-презентација Туристичке организације Војводине и Туристичке организације Србије.

Смартфон-апликација „Град у твом цењу”

Дигиталне технике данас образују систем без чијег коришћења партиципанти у туризму нису у могућности да се афирмишу, да буду конкурентни спрам иностраних дестинација. Суштина е-туризма је у томе да се у сваком сектору појави информационо-комуникационо средство које се користи зарад туризма.



Апликација „Сента Инфо” је настала ради презентације атракција од истакнутог значаја са културног, историјског и туристичког аспекта, те зарад пружања помоћи у упознавању града туристима који посећују Сенту. Циљеви апликације су:

- Пружање помоћи туристима који посећују Сенту;
- Приказивање оних локалитета у граду које вреди погледати;
- Пружање помоћи у потрази за смештајем;
- Вођење гостију по гастрономском „лабиринту”;
- Проналажење корисних програма туристима током њиховог овдашњег боравка;
- Њихово упознавање са знаменитостима града путем описа и фотографија;



- ▣ Навигација посредством апликативне функције „одведи” води нас до одабраног места, до атракције;
- ▣ Чињење доступним завичајних веб-страница представљених установа помоћу једног клика, те омогућавање ступања у контакт са њима путем електронске поште или телефона, а посредством саме апликације;
- ▣ Доступност апликације тренутно је омогућена на три језика: мађарском, српском и енглеском;
- ▣ Неколико њених функција делује и у ванмрежном (OFFLINE) режиму рада.

Смартфон-апликација је представљена у децембру 2019. године, али - нажалост - због епидемиолошке ситуације у 2020. години, односно услед изостанка туристичке посете, њена је брза операционализација изостала. Наша канцеларија у виду анонса чини апликацију доступном овдашњим туристима, обезбеђујући конформно и дневно ажурно информисање. Анонси којима се популарише апликација могу се наћи у готово свим сенћанским угоститељским и смештајним локалитетима.

Информативно-пропагандна средства чине штампана издања, аудио - визуелни материјали, интернет-презентације, сувенири, итд. У 2020. години начињени су следећи нови рекламни материјали у различитим тематским областима:

- ▣ **Календар туристичких манифестација за 2020. годину** са важнијим туристичким приредбама;
- ▣ **Сенћанска бојанка** - у 2020. изнова смо штампали бојанку припремљену за најмлађе, а која омогућује да се деца на игричав начин упознају са најзначајнијим објектима и атракцијама у граду;
- ▣ **Публикација „Zenta-Сента”** - у 2019. смо обновили најважнију бесплатну публикацију општине. У 2020. години публикација је доспела у штампу и на енглеском и немачком језику, те је штампана у 1.000 примерака. Публикација располаже обимнијим садржајем, сликовним материјалом и обновљеним дизајном, потпомажући тако упознавање са градом и обавештеност иностраних туриста. Поред општих садржаја (историја, важнији објекти...) своје су место добиле и



такве занимљивости које у досадашњим годинама нису биле публиковане („Историја изгубљене слике”, „Чамац на Тиси”...).

- ▣ **Фестивал Тисиног цвета** - популаризациони материјали: билборди, плакати, флајери;
- ▣ **Зидни календар за 2021. годину** - зидни календар је начињен тако да приказује најзначајније туристичке атракције насеобине;
- ▣ **Улична изложба** - Туристичка организација општине Сента сваке године посредством уличних паноа обрађује са дотичном годином скопчане знамените догађаје, односно детерминантна збивања. У 2020. години поставком су евоцирани електрификација града од пре 125 година, као и велика поплава из 1970. Панои су од септембра до децембра били постављени испред Градске куће у виду уличне изложбе.

Услед епидемијом Ковид-19 проузрокованог драстичног смањења туристичких посета сматрали смо несврхисходним штампање више планираних публикација, те смо тако њихово штампање пребацили у 2021. годину.

Поводом сваке наше приредбе и важнијег догађаја ми смо били заступљени на програмима ТВ „Pannon”, РТВ-а, Суботичког и Новосадског радија, портала „Vajdaság Ma”, те на страницама дневних листова „Magyar Szó”, „Дневник”, „Блиц”, итд.

Продаја сувенира

Продају сувенира можемо уврстити у свакодневне активности Туристичке организације општине Сента. Овом услугом желели бисмо да како за домаће тако и за иностране госте обезбедимо могућност куповине квалитетних, за град карактеристичних поклон-предмета. Наша понуда се континуирано шири, но међу најчешће тражене поклон-предмете можемо уврстити вино и чоколаду „Сенћанска битка”, календаре и магнете за фрижидер.

Док смо од продаје сувенира у 2019. години остварили промет од 973.273,00 динара, у 2020. смо услед епидемиолошке ситуације остварили приход од свега 241.474,00 динара.



5. МАНИФЕСТАЦИЈЕ

Значајан део туристичке понуде Сенте представљају различите манифестације. Туристичка организација општине Сента је почев од 2013. главни организатор 3 манифестације, док је у случају бројних приредби својим промотивним и инфраструктурним средствима допринела успешној реализацији истих.

У 2020. години је настала епидемиолошка ситуација, односно прописи којима су забрањена масовна окупљања, утиснули свој печат на манифестацијски туризам.

Фестивал Тисиног цвета

Од манифестација је у 2020. години успешно одржан једино Фестивал Тисиног цвета, пошто су у јуну услед побољшања епидемиолошке ситуације укинуте мере којима су забрањена масовна окупљања. Већ по осми пут одржани фестивал приређен је са циљем скретања пажње на Тису и њен живи свет, а са посебним нагласком на јединствени природни феномен – цветање Тисе. Фестивал који је планиран као тродневни на радост више хиљада људи инвоцира на дрворедом кестенова украшеној обали Тисе варијабилно ароматични свет музике, колоритни културни програм и гастрономске доживљаје. Храбро можемо рећи да је успешност манифестације континуирана, те да је и на плану посећености она пригрлила све већи број поклоника. И у 2020. години истакнуту је улогу добио спектакл који смо реализовали уз помоћ лампиона, кандила и бенгалске ватре, а приређен је и атрактиван ватромет.

6. СПОМЕН-ВИДИКОВАЦ СЕНЋАНСКЕ БИТКЕ

У основне делатности Туристичке организације спада и операционализација Спомен-видиковца Сенћанске битке. У 2020. години је у Спомен-видиковцу, у поређењу са ранијим годинама, регистрован само фрагмент пређашњег броја посетилаца, то јест укупно 400 посетилаца (у 2019. години: 3.051 посетилац), од којих је остварен приход у износу од 55.200,00 динара (у 2019. години: 413.820,00 динара). У протеклим годинама је било



евидентно да је обилазак видиковца уврштен у стални програм бројних туристичких агенција (Туристичка агенција „Proffis” – Суботица, „Fehérvár Travel” – Секешфехервар, „Csillagösvény Utazási Iroda” – Секешфехервар, „Student Lines” – Будимпешта, „Суботицатранс” – Суботица, „Misszió Tours Utazási Iroda” – Будимпешта, „KEN-EDI Travel”, „Baja Tours” Београд, итд.), док је у оквиру програма „Nátártalanul” такође приспео велики број ученичких група. Нажалост, у 2020. години је услед настале епидемиолошке ситуације изостао велики број како групних, тако и индивидуалних посета.

У протеклој години су у степеништу торња уграђена украсна витражна стакла. Захваљујући овој инвестицији нису само скривени времешни прозори, већ је спомен-видиковац уједно обогаћен и атрактивним садржајем, одајући тако пијетет херојима битке.



7. ФИНАНСИЈСКИ ИЗВЕШТАЈ И ПОСЛОВНИ РЕЗУЛТАТ ТУРИСТИЧКЕ ОРГАНИЗАЦИЈЕ ОПШТИНЕ СЕНТА ЗА 2020. ГОДИНУ

Т а б е л а б р. 1 : Д о х о д а к и п р и х о д и

<i>Доходак и приходи</i>		
Конто	Опис	2020.
791	ПРИХОДИ ИЗ БУЏЕТА	
791111-01	Приходи из буџета	5.919.508,14
791111-08	Приходи из буџета - донације	32.404,00
Укупно:		5.951.912,14

У смислу Закона, на основу делатности Туристичког савеза генерисани приходи почев од 01. 01. 2017. представљају део буџета општине. У 2020. години Туристичка организација је непосредно допринела свом годишњем буџету са 378.494,00 динара, а који пак чине следеће ставке:

- Приходи од улазница у спомен - видиковац - 55.200,00 дин.
- Приходи од употребе винске етикете / промоције - 16.770,00 дин.
- Приходи од продаје сувенира - 241.474,00 дин.
- Донације уплаћене од стране правних и физичких лица - 65.050,00 дин.

У 2020. години је у буџет општине прispело 1.680.943,00 динара по основу боравишне таксе.

- Дана 31. децембра 2020. године је у буџет општине трансферисано 150,69 динара од током године неутрошених буџетских средстава.
- Дана 31. децембра 2020. године је у буџет општине трансферисано 1.304,73 динара од током године неутрошених властитих прихода.



Туристичка организација општине Сента је у 2020. години предвидела 2 активности и 1 пројекат (садржи трошкове три манифестације) у укупној вредности од 7.492.340,00 динара (следствено ребалансу буџета). Реализација је достигла износ од 5.951.912,14 динара, што представља проценат реализације од 79,44 % за 2020. годину. Формирање раздела буџета приказују табеле бр. 2, 3. и 4.

Т а б е л а б р. 2 : О п р е д е љ е њ а з а р а з в о ј т у р и з м а

4. Програм:Развој туризма - Активности 1502-0001 Управљање развојем туризма					
Конто	Опис	Планирани издаци из буџета	Реализација	Други планира ни	Реализација
411	ПЛАТЕ, ДОДАЦИ И НАКНАДЕ ЗАПОСЛЕНИХ	2.636.340,00	2.482.385,72		
411111	Плате по основу цене рада	1.976.340,00	1.947.449,48		
411112	Додатак за рад дужи од пуног радног	160.000,00	97.924,01		
411113	Додатак за рад на дан државног и верског празника	120.000,00	89.122,32		
411115	Додатак за време проведено на раду (минули рад)	100.000,00	69.139,19		
411117	Накнада зараде за време привремене спречености за рад до 30 дана услед	79.000,00	78.462,56		
411118	Накнада зараде за време одсуствовања са рада на дан празника који је нерадни дан, годишњег одмора, плаћеног одсуства, војне вежбе и одазивања	201.000,00	200.288,16		
412	СОЦИЈАЛНИ ДОПРИНОСИ НА ТЕРЕТ ПОСЛОДАВЦА	530.000,00	413.316,80		
412111	Допринос за пензијско и	382.000,00	285.474,06		
412211	Допринос за здравствено осигурање	148.000,00	127.842,74		
413	НАКНАДЕ У НАТУРИ	28.000,00	28.000,00		
413142	Поклони за децу запослених	28.000,00	28.000,00		
414	СОЦИЈАЛНА ДАВАЊА ЗАПОСЛЕНИМА	120.000,00	88.671,15		
414121	Боловање преко 30 дана			160.000,00	-



414411	Помоћ у медицинском лечењу запосленог или чланова уже	90.000,00	88.671,15		
414419	Остале помоћи запосленим	30.000,00	-		
421	СТАЛНИ ТРОШКОВИ	284.000,00	172.568,17		
42111	Трошкови платног промета	41.000,00	15.044,58		
42112	Трошкови банкарских услуга	10.000,00	2.764,21		
42132	Услуге чишћења	50.000,00	44.460,00		
42141	Телефон, телекс, телефакс	14.000,00	8.396,67		
42141	Интернет и слично	10.000,00	-		
42141	Услуге мобилног телефона	85.000,00	56.159,73		
42142	Пошта	8.000,00	2.700,00		
42151	Осигурање возила	16.400,00	12.481,00		
42151	Осигурање опреме	8.600,00	8.505,98		
	Осигурање запослених у				
	Осигурање од одговорности				
42191	Остали непоменути трошкови	10.000,00	7.056,00		
423	УСЛУГЕ ПО УГОВОРУ	445.000,00	398.852,30		
42353	Остале правне услуге	86.400,00	50.400,00		
42359	Остале стручне услуге	330.000,00	328.198,44		
42371	Репрезентација	28.600,00	20.253,86		
424	СПЕЦИЈАЛИЗОВАНЕ УСЛУГЕ	55.000,00	49.645,00		
42491	Остале специјализоване услуге	55.000,00	49.645,00		
425	ТЕКУЋЕ ПОПРАВКЕ И	100.000,00	43.558,00		
	Остале поправке и одржавање				
42522	Рачунарска опрема	20.000,00	-		
	Остале поправке и одржавање				
426	МАТЕРИЈАЛ	291.000,00	133.405,31		
42611	Канцеларијски материјал	50.000,00	16.861,00		
42612	Униформе	10.000,00	-		
42613	Цвеће и зеленило	8.000,00	3.500,00		
42641	Бензин	80.000,00	60.000,00		
	Остали материјал за				
42681	Хемијска средства за чишћење	8.000,00	6.528,06		
	Остали материјал за				
42691	Потрошни материјал	50.000,00	23.068,65		
42691	Алат и инвентар	30.000,00	673,00		
42691	Остали материјали за посебне	20.000,00	10.039,00		
482	ПОРЕЗИ, ОБАВЕЗНЕ ТАКСЕ И	40.000,00	27.156,00		
48213	Регистрација возила	30.000,00	22.812,00		
48221	Републичке таксе	10.000,00	4.344,00		
УКУПНИ ТРОШКОВИ И ИЗДАЦИ:		4.529.340,00	3.837.558,45	160.000,00	-



Т а б е л а бр. 3 : П р о м о ц и ј а т у р и з м а

4. Програм: развој туризма - Активност 1502-0002 Промоција туризма			
Конто	Опис	Планиран и издаци из буџета	Реализација
422	ТРОШКОВИ ПУТОВАЊА	60.000,00	47.707,18
422211	Трошкови дневница за службени пут у иностранство	10.000,00	6.190,02
422231	Трошкови смештаја на службеном путу у	40.000,00	33.853,33
422299	Остали трошкови за пословна путовања у	10.000,00	7.663,83
423	УСЛУГЕ ПО УГОВОРУ	810.000,00	518.212,00
423111	Услуге превоза	60.000,00	31.862,00
423419	Остали трошкови штампања	400.000,00	283.234,00
423431	Услуге рекламе и пропаганде	200.000,00	104.970,00
423439	Остале услуге рекламе и пропаганде	100.000,00	90.226,00
423621	Угоститељске услуге	30.000,00	-
423712	Поклони	20.000,00	7.920,00
523	ЗАЛИХЕ РОБЕ ЗА ДАЉУ ПРОДАЈУ	280.000,00	186.019,00
523111	Залихе робе за даљу продају	280.000,00	186.019,00
УКУПНИ ТРОШКОВИ И ИЗДАЦИ:		1.150.000,00	751.938,18

Т а б е л а бр. 4 : Т р о ш к о в и м а н и ф е с т а ц и ј а у 2 0 2 0 . г о д и н и

Конто	О п	Планирани издаци из буџета	Реализација	Планиран и издаци из донација	Реализација
421	СТАЛНИ	8.000,00	7.686,17		
421211	Услуге за електричну	8.000,00	7.686,17		
423	УСЛУГЕ ПО	1.120.000,00	778.374,92		
423599	Остале стручне	555.000,00	360.558,81		
423711	Репрезентација	80.000,00	37.356,11		
423911	Остале опште услуге	485.000,00	380.460,00		
424	СПЕЦИЈАЛИЗОВА НЕУСЛУГЕ	410.000,00	405.773,52	100.000,00	32.404,00
424911	Остале	410.000,00	405.773,52	100.000,00	32.404,00
426	МАТЕРИЈАЛ	230.000,00	96.377,30		
426911	Потрошни материјал	150.000,00	58.377,30		
426913	Алат и ситан инвентар	80.000,00	38.000,00		



482	ПОРЕЗИ, ОБАВЕЗНЕ ТАКСЕ И КАЗНЕ	45.000,00	41.799,60		
482211	Републичке таксе	45.000,00	41.799,60		
УКУПНИ ТРОШКОВИ И		1.813.000,00	1.330.011,51	100.000,00	32.404,00

Напомена:

Приказ трошкова манифестације не пружа стварну слику, пошто горња табела садржи и трошкове Божићног вашара за 2019. годину у износу од 156.784,41 динара. Фестивал „I love Senta”, односно „Божићна кавалкада” су у 2020. години услед епидемиолошке ситуације изостали.

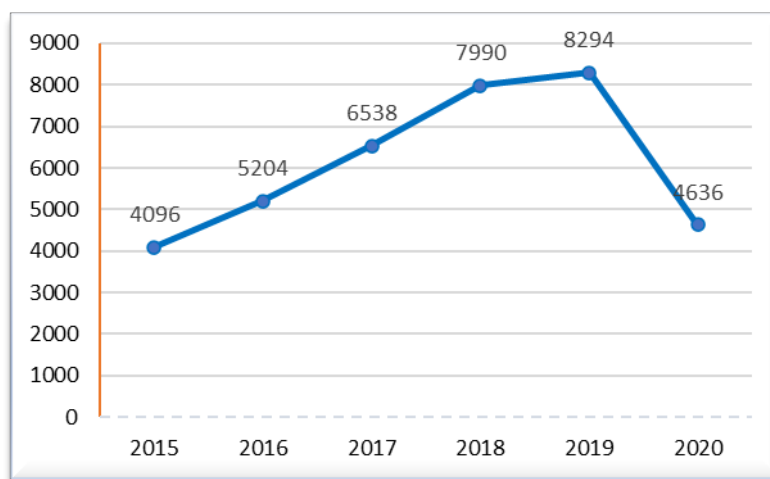
Подаци који су назначени у финансијском извештају потичу из званичне књиговодствене базе података.



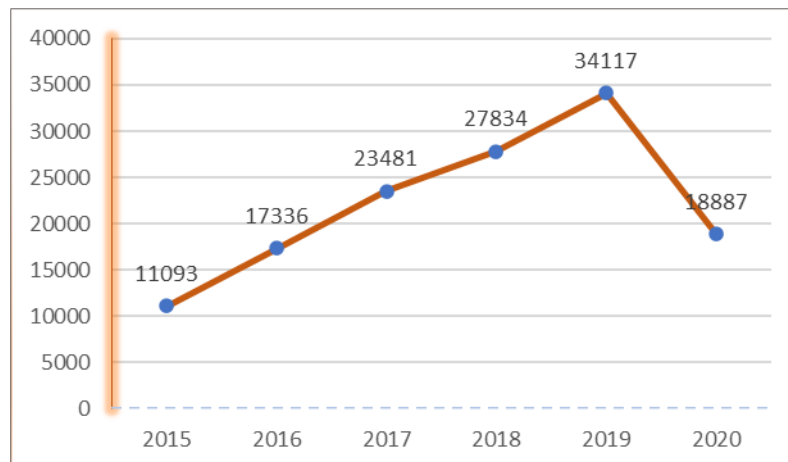
8. СТАТИСТИКА

У 2020. години општина Сента је располагала са 18 за смештај гостију подесних објеката, у којима је укупно налаживо 328 постеља/смештајних места.

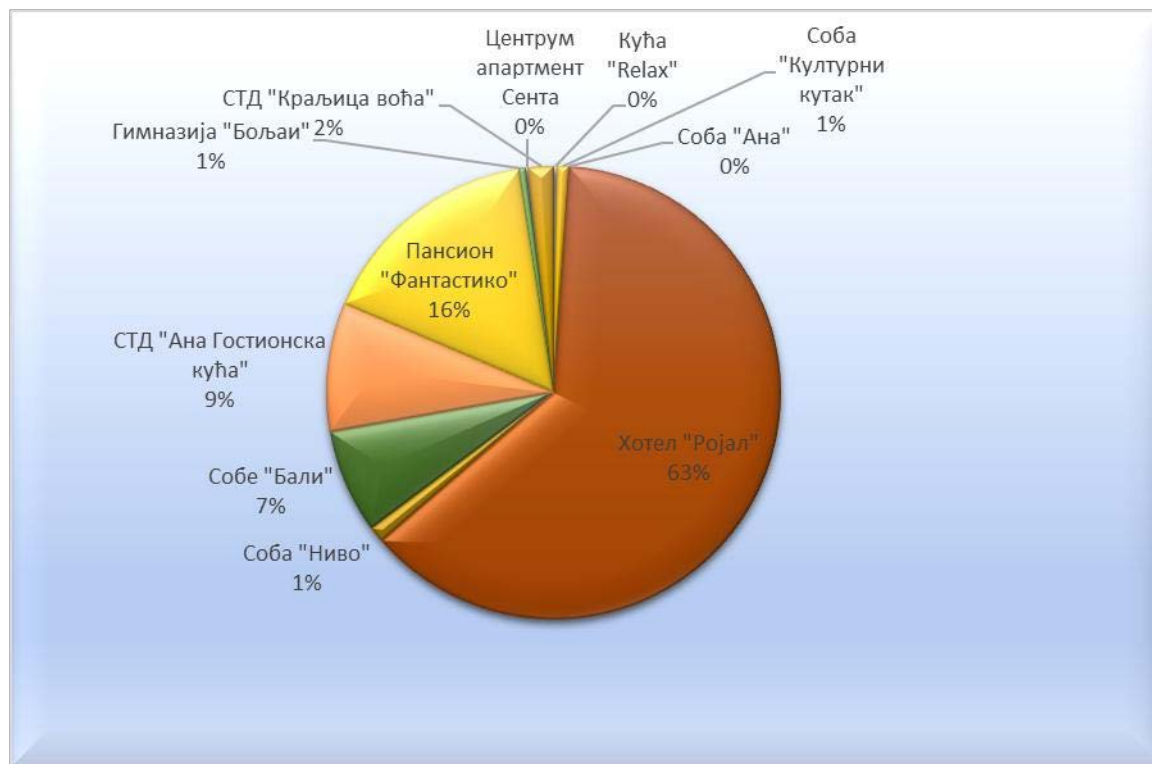
На основу званичних података Републичког завода за статистику Републике Србије, можемо констатовати да је у 2020. години у општину Сента приспело 3.847 домаћих гостију и 762 иностраних туриста. Што се пак ноћења тиче, у 2020. години је реализовано 15.538 ноћења домаћих, те 3.088 ноћења иностраних гостију, што укупно чини 18.626 ноћења. Може се констатовати да су у односу на континуирани раст из претходних година у 2020. услед епидемије вируса КОВИД-19 смањени и број долазака и број ноћења.



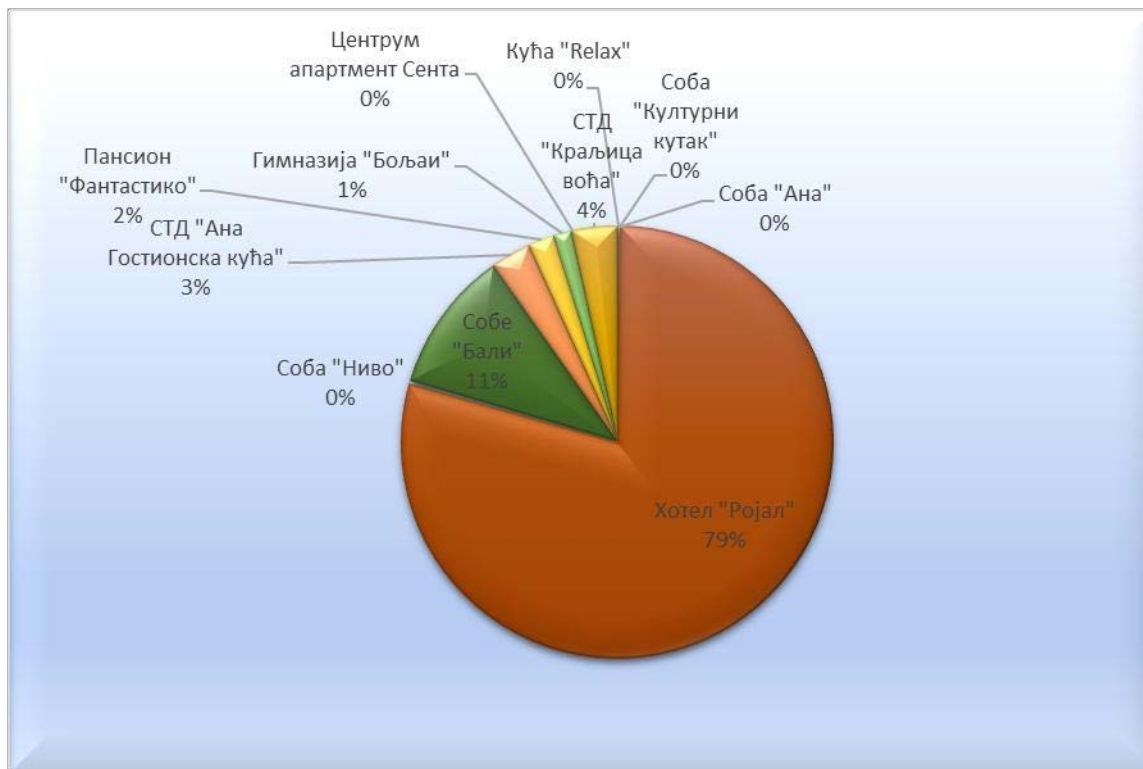
Графикон бр. 1: Број приспећа домаћих и иностраних туриста у периоду 2015 - 2020.



Графикон бр. 2: Број ноћења домаћих и иностраних туриста у периоду 2015 - 2020.



Графикон бр. 3: Ноћења иностраних туриста по смештајним објектима у 2020.



Графикон бр. 4: Ноћења домаћих туриста по смештајним објектима у 2020.



Из графикана бр. 4 је видљиво да домаћи туристи, баш као и у претходним годинама, у највећем броју (79 %) користе смештајне капацитете Хотела „Ројал”, а након тога следи пансион „Бали”, у којем је реализовано 11 % ноћења домаћих туриста. Престалих 10 % ноћења реализовано је на другим смештајним местима. Иностранци туристи су у 63% случајева одабрали Хотел „Ројал”, те је видљиво да гости приспели из иностранства радо траже и мање смештајне капацитете, као што су на пример пансион „Fantastico” (16 %), пансион „Бали” (7 %), као и капацитети Пансиона „Ана” (9 %) - графикон бр. 3 .

Искоришћеност смештајних капацитета је у 2020. години у просеку износила 15,7 %, а просечно време задржавања гостију пак 4 дана.

Према подацима Општинске управе општине Сента, реализовани приход од боравишне таксе у 2020. години износио је 1.680.943,00 динара.

Набројани подаци не садрже оне посетиоце - туристе - који су у оквиру једнодневних излета посетили општину Сента.




.....
Корнел Лашковић
директор


(м. п.)


.....
Жолт Богнар
Председник Управног одбора


.....
Габор Хусак
Председник Надзорног одбора



ТУРИСТИЧКА ОРГАНИЗАЦИЈА ОПШТИНЕ СЕНТА
ZENTA KÖZSEG IDEGENFORGALMI SZERVEZETE
TOURIST ORGANIZATION OF SENTA
TURISTISCHE ORGANISATION DER GEMEINDE SENTA

TURISTICNA ORGANIZACIJA OPŠTINE SEN
TA KÖZSEG IDEGENFORGALMI SZERVEZ
ETA SENTA, BLAGINIKOVA 1
DATUM: 22. 03. 2021.
O.I: D-6/4/2021

ПИБ: 104889464 • Матични број: 08870322
Жиро рачун: 840 - 695641 - 70 - 840 - 470647 - 22 (саопштенски грива)

**Извод из записника
са седнице број: 3/2021 Управног одбора ТОО Сента, која је одржана
22. марта 2021 године са почетком у 11:00 часова
у канцеларији ТООС-а**

Седницу је сазвао и водио Жолт Богнар, председник Управног одбора.
Седници су присуствовали: Жолт Богнар, Габор Бурањ, Стеван Воргић, Ендре Рожа, Агота
Барна, Корнел Лашковић, директор ТООС-а и Себастиан Стантић, члан општинског већа.
Записник је водила: Агота Барна.

Непотребно изостављено.....

Тачка 2. Усвајање извештаја о раду и финансијски извештај ТООС-а за 2020 год.

Непотребно изостављено.....

О д л у к у:

АД-2.1. Усваја се извештај о раду и финансијски извештај ТООС-а за 2020 год.

АД-2.2. Извештај доставити надлежном органу оснивача

Непотребно изостављено.....

Да је овај извод из записника веран своје оригиналу тврди и оверава:

Записник водила
Агота Барна



Председник Управног одбора
Жолт Богнар



76.

На основу члана 32. став 1. тачка 8) Закона о локалној самоуправи („Службени гласник РС“, број 129/2007, 83/2014 - др. закон и 101/2016) и члана 45. став 1. тачка 58) Статута општине Сента („Службени лист општине Сента“, бр. 4/2019), Скупштина општине Сента на седници, одржаној 27. априла 2021. године, донела је

З А К Љ У Ч А К
О УСВАЈАЊУ ГОДИШЊЕГ ИЗВЕШТАЈА О РАДУ И
ФИНАНСИЈСКОГ ИЗВЕШТАЈА КУЛТУРНО-ОБРАЗОВНОГ ЦЕНТРА
„ТУРЗО ЛАЈОШ“ У СЕНТИ ЗА 2020. ГОДИНУ

I

УСВАЈА СЕ Годишњи извештај о раду и Финансијски извештај Културно-образовног центра „Турзо Лајош“ у Сенти за 2020. годину.

II

Овај закључак објавити у „Службеном листу општине Сента“.

Република Србија
Аутономна Покрајина Војводина
Општина Сента
Скупштина општине Сента
Број: 64-7/2021-I
Дана: 27. април 2021. године
С е н т а

Председница Скупштине општине
Сента

Жофиа Сабо Декањ с. р.

Образложење:

Културно-образовни центар „Турзо Лајош“ у Сенти, 4. марта 2021. године, доставио је Општинској управи општине Сента, Годишњи извештај о раду Културно-образовног центра „Турзо Лајош“ у Сенти за 2020. годину и Финансијски резултат односно Финансијски извештај Културно-образовног центра „Турзо Лајош“ у Сенти за 2020. годину, као и извод из записника са седнице Управног одбора установе одржане 25. фебруара 2021. године, на којој је донета Одлука о усвајању Извештаја о раду и пословању и Финансијског извештаја Културно-образовног центра „Турзо Лајош“ у Сенти за 2020. годину.

Одредбом члана 44. став 1. тачка 8) Закона о култури („Службени гласник РС“, број 72/2009, 13/2016, 30/2016 - испр. и 6/2020), прописано је: „Управни одбор установе усваја годишњи извештај о раду и пословању“.

Одредбом члана 78. став 2. Закона о култури, прописано је: „Установа је дужна да најкасније до 15. марта текуће године, поднесе извештај о раду и извештај о финансијском пословању за претходну годину“.



Одредбом члана 12. Одлуке о оснивању Културно-образовног центар “Турзо Лајош” у Сенти („Службени лист општине Сента“ бр. 7/2011), прописано је: „У вршењу оснивачких права Скупштина разматра и усваја годишњи извештај о раду и пословању Културно образовног центра“.

Одредбом члана 32. став 1. тачка 8) Закона о локалној самоуправи („Службени гласник РС“, број 129/2007, 83/2014 - др. закон и 101/2016), прописано је: „Скупштина општине, у складу са законом оснива службе, јавна предузећа, установе и организације, утврђене статутом општине и врши надзор над њиховим радом“.

Према члану 5. Уговора о делимичном преносу оснивачких права над установом Културно-образовног центар “Турзо Лајош” у Сенти („Службени лист општине Сента“, бр. 34/2012) закљученог између Општине Сента и Националног савета мађарске националне мањине, уговорне стране су сагласне да „Општина Сента задржава право да њени надлежни органи и даље врше надзор над Установом, доносе и мењају оснивачки акт Установе, дају сагласност на статут и на друге опште акте Установе, с тим да су дужни да при вршењу ових надлежности испоштују права које је Савет стекао овим Уговором.“

Одредбом члана 22. став 2. Статута општине Сента („Службени лист општине Сента“, бр. 4/2019), прописано је: „Друштва капитала, установе и друге организације, чији је оснивач односно већински власник Општина и које врше јавну службу, дужни су да подносе Скупштини општине годишњи извештај о свом раду и годишњи финансијски извештај о свом пословању до 28. фебруара текуће године за претходну годину, изузев установа културе који су дужни да то учине до 15. марта текуће године за претходну годину“.

Одредбом члана 45. став 1. тачка 58) Статута општине Сента („Службени лист општине Сента“, бр. 4/2019), прописано је: „Скупштина општине, у складу са законом, разматра и усваја годишње извештаје о раду јавних предузећа, установа и других јавних служби чији је оснивач или већински власник општина и осталих корисника буџета Општине и даје сагласност на њихов програм рада“.

Општинско веће општине Сента, као овлашћени предлагач аката које доноси Скупштина општине Сента, својим закључком утврдило је предлог закључка о усвајању Годишњег извештаја о раду и Финансијског извештаја Културно-образовног центра „Турзо Лајош“ у Сенти за 2020. годину и упутило је Скупштини општине Сента на разматрање и усвајање.

Скупштина општине Сента, након разматрања предлога Општинског већа општине Сента и мишљења, донела је закључак као у диспозитиву.



Годишњи извештај о раду сенћанског Културно-образовног центра „Турзо Лајош” за 2020. годину

Сенћански Културно-образовни центар „Турзо Лајош” основан је 1977. обједињавањем Музеја, Дома културе, два биоскопа и центра за образовање одраслих, тзв. Радничког универзитета, уз оснивање заједничке стручне службе. Циљ овог модела јавне културе је обједињавање стремљења ка култури, јавној репрезентацији и заједничком суживоту и самоделатне праксе локалног становништва са институционалним системом, као и са потребом да његове зграде за Сенћане, за активну и креативну праксу добровољно организованих група, постану такав локалитет који ће бити у стању да обезбеди динамизацију и оживљавање културног и образовног живота целокупне регије. Градски музеј је основан после II светског рата, а у седамдесетим годинама XX века он се, у сагласју са својим статутом, трансформисао у регионални музеј Потисја и научну установу чију основну активност чине истраживање свих грана етнографије, прикупљање докумената и музеалних предмета, те њихова обрада и приказивање. Он располаже и значајним завичајно-историјским материјалом из околине. У његовом окриљу се 1952. развила и Сенћанска уметничка колонија, а у деведесетим годинама XX века пак Војвођански мађарски архив народне музике. Градска библиотека, која упркос томе што располаже фондом од преко седамдесет хиљада библиотечких јединица, те поред саме централне библиотеке и са две библиотечке испоставе (Горњи Брег, Торњош), не спада у највеће јавне библиотеке у Војводини, али је истовремено једна од оних малобројних у којима је извршена комплексна технизација библиотечког рада. Богата је и Завичајна збирка библиотеке. На Радничком универзитету место је добио и Сенћански консултативни центар заграничног дописног одсека Факултета за хортикултуру Корвиновог универзитета. Дом културе може да покаже лепе резултате како на плану информисања, тако и у информативној и креативној сфери. Ту делује и Сенћанско мађарско камерно позориште. Најзначајније приредбе установе су: „Празник наших традиција”, Сенћански фестивал певане песме, Етноприповедачко такмичење „Калмањ Лајош”, збивања везана за Сенћанску уметничку колонију, Позоришно и филмско надметање средњошколаца, традиционално Етнографско саветовање Градског музеја, итд. Наш културно-образовни центар представља организатора и реализатора традиционалног низа празничних манифестација поводом Дана града под називом „Празник града Сенте”, грандиозне приредбе фестивалског карактера која се под називом „Плесна панорама” приређује сваке године у августу, а исто тако и Луткарског и дечјег фестивала „Сунчев зрак”. У новембру 2010. године Мађарски национални савет је Центар прогласио за установу од посебног значаја, а од 2012. он је пак поред сенћанске Локалне самоуправе и њен суоснивач. На основу Одлуке Мађарског националног савета (одредба 28/2010) сенћански Културно-образовни центар „Турзо Лајош” проглашен је за установу културе од посебног значаја, а у 2013. години дошло је и до делимичног преношења оснивачких права. Стручна служба Културно-образовног центра „Турзо Лајош” обједињује организационе јединице у јединствени систем, координира и управља њима. Стручна служба обављањем књиговодствених, финансијских, административних и



информатичких задатака и радних поступака у одлучној мери доприноси неометаном деловању институционалног система установе. Тренутно Градски музеј има 7, Дом културе 4, Градска библиотека са библиотечким испоставама укупно 8, а Стручна служба пак 6 запослених.

Годишњи извештај о раду Градске библиотеке у Сенти за 2020. годину

МИСИЈА И ЗАДАЦИ

Градска библиотека у Сенти која ради у оквиру сенћанског Културно-образовног центра „Турзо Лајош”, обавља своје основне задатке у области библиотечке делатности као истакнута установа Мађарског националног савета на делатној површини од 650 м², са две подручне испоставе на Горњем Брегу и у Торњошу, те са сенћанским Домом стваралаштва који јој стоји на располагању, као и са 7 библиотекара и једном чистачицом.

Ове је године епидемија коронавируса библиотекаре широм света поставила пред људска и стручна искушења. Наша је библиотека до 16. марта радила под уобичајеним околностима. Успели смо да почетком марта приредимо и једну од наших највећих манифестација - XXII „Празник наших традиција”. Но наш је Оснивач, Локална самоуправа града Сенте, посредством свог Штаба за ванредне ситуације 16. марта донео одлуку да се у интересу очувања нашег здравља делатност установе одвија иза затворених врата све до 24. априла.

Од првог момента ове принудне ситуације веома важним смо сматрали даље одржавање контаката са нашим читаоцима, како бисмо били доступни током свих 24 сата, а зарад тога да би они могли да нам постављају питања и да буду у могућности да нас потраже. Најбољи начин за то било је искоришћење виртуелног простора.

Наша Фејсбук-страница и раније је добро функционисала, но ми смо је проширили са још више постова који су пожњели велики успех.

Настојали смо да анимирамо све узрасте. Препоручивали смо он-лајн странице са којих су се могле преузети књиге, своје су приче казивала деца-казивачи који су постигли изузетне резултате на Етноприповедачком такмичењу „Калмањ Лајош”, а што је овога пута имало још већу вредност, будући да ове године - а с обзиром на епидемиолошку ситуацију - нисмо могли да организујемо Етноприповедачко такмичење „Калмањ Лајош”. Оно је једном услед бомбардовања већ било изостало 1999, а ово је био други случај када нисмо могли да га одржимо.

Омиљавали смо се нашим читаоцима мислима дана, прикључили смо се иницијативи „*Ragassz ki egy piros szívet az ablakodba!*”, сигнализирајући и тиме колико смо захвални онима који раде за наше здравље, нашу безбедност и нашу снабдевеност. На Материце смо и ми, придруживши се још једној лепој иницијативи, иставили у прозор један тулипан, симболички изражавајући на тај начин ону захвалност и љубав коју осећамо спрам мајке која дарује живот. Велики успех имала је и наша рубрика „*Mit föz a könyvtáros?*”, у којој смо давали савете за карантинску кухињу, а заинтересовани су пак могли да се упознају са нашим омиљеним рецептима. Изнашли смо, дакле, такве персоналне садржаје посредством којих су наши читаоци, посетиоци и гости могли боље да упознају нас, библиотекаре.



Замолили смо јавне личности да певају и рецитују читаоцима библиотеке Фејсбук-странице, снажећи нас у савлађивању тешкоћа: дивну ускршњу песму отпевали су нам интерпретаторка народних песама Ана Чизмадија, кордијалном песмом ансамбла „Корморан” очарала нас је Нора Фехер, нашим читаоцима певао је и вокални интерпретатор ансамбла „Мистрал” Мате Терек, као и подкарпатска породица Ковач, чији нам чланови из године у годину службују. Важно је напоменути да имамо више од 1.500 лајковалаца, чему се од срца радујемо, но дешавало се да наше видео-материјале прегледа и више хиљада њих.

Имали смо на уму и разнородне годишњице, те смо поводом њих приредили више виртуелних програма. Из целог Карпатског базена смо, на пример, очекивали видео-снимке поводом 11. априла, Дана мађарског песништва. Ученици, наставници, глумци и интерпретативни уметници су са више од 80 видео-снимака представили своје најомиљеније песме, а 11. априла библиотекари су казивали своје најомиљеније песме. Нашом иницијативом смо желели да представимо заједништво, снагу песништва која превазилази границе и тешке ситуације, пошто песма даје снагу и оплемењује душу, па ма где и било када да живимо.

Анонсирали смо и креативну игру под називом „*Zárd karanténba kedvenc szereplődet/hősödet*”. Награду је понудио Акош Хомоља, председник Сенћанске омладинске организације Ракоцијевог удружења, а добитница награде постала је Ана Тертели.

Евоцирали смо и Дан планете Земље. Деца су код куће израђивала вреће, а ми смо наградили најбоље конкурсне радове. Желели смо и тиме да скренемо пажњу на еколошку свест, пошто већ и тиме што не користимо пластичне вреће можемо доста тога да учинимо за Земљу. Почев од тада у библиотеци функционише позајмица врећа.

Штампа је у више наврата извештавала о нашим програмима, а то се може видети посредством ниже наведених линкова:

https://www.magyarszo.rs/hu/4263/vajdasag_zenta/217898/Kiny%C3%ADlt-egy-%C3%BAj-vil%C3%A1g.htm

http://rtv.rs/hu/kult%C3%BAra/a-magyar-k%C3%B6lt%C3%A9szet-napja-zent%C3%A1n_1113227.html

<https://hetnap.rs/cikk/Virtualis-konyvtar-sokszinu-tartalommal-31339.html>

Упосленици библиотеке су партиципирали и у обогаћивању фонда Војвођанске мађарске дигиталне датотеке, реализоване посредством координације Завода за мађарску културу Војводине. Репозиторијум обезбеђује бесплатан приступ духовном, предметном и грађевинском наслеђу војвођанског Мађарства, као и дигитално похрањеним савременим творевинама.

КОНТИНУИРАНО ДАЉЕ СТРУЧНО УСАВРШАВАЊЕ БИБЛИОТЕКАРА

Иако даље стручно усавршавање сматрамо веома важним, овогодишње околности нису истински погодивале овим облицима едукације: највећи број истих је отказан, или пак одложен за наредну годину.

Могли смо да учествујемо само у једном стручном сусрету који је био приређен 5. новембра у Фекетићу, у Библиотеци „Козма Лајош”, када је за едукацију



одговорни експерт компаније „Монгуз” д.о.о., Корнел Тот, у оквиру он-лајн предавања одржао детаљну презентацију о функционисању интегралног библиотечно-информативног система „Qulto®”. Акцент је био стављен на представљање различитих оперативних процеса путем практичних примера. Детаљна излагања имао је о модулима „Каталог” и „Позајмица”, покривши њима све елементе каталогизације (монографије, периодика), као и оперативне процесе скопчане са читаоцима и позајмицом. Он је поред тога приказао и ОРАС подручје, уз представљање његовим посредством функционишуће манипулације профилом читаоца, те управљање различитим функцијама позајмице.

За тим је било потребе због тога што је почев од 18. децембра у нашој библиотеци замењен Интегрални библиотечно - информативни систем „Szirén”, чије је место уз помоћ матичне државе и Мађарског националног савета преузео Библиотечки систем „Qulto®”, који мимо традиционалних основних библиотечких функција обезбеђује и могућност за обављање таквих задатака као што су дигитална достава садржаја, архивисање, веб-публиковање, или пак изградња и операционализација портала комплексних јавних збирки.

ОБОГАЋИВАЊЕ ФОНДА И ДРУГА РАЗВИЋА

Посредством откупа Министарства за културу и информисање Републике Србије добијено је на поклон укупно 612 књига (590 књига на српском језику и 22 књиге на мађарском језику) у укупној вредности од 465.846 динара, а у оквиру *Марајевог програма бр. X* пак добили смо 119 примерака нових књига на мађарском језику у вредности од 98.140 динара. Захваљујући поклонима аутора и читалаца, односно различитих установа, организација и издавача фонд наше библиотеке (укључујући и библиотечке испоставе) обogaћен је са 295 књига на мађарском језику, те са 69 књига на српском језику.

НОВИ ЧЛАНОВИ У 2020. ГОДИНИ

Поред редовних читалаца библиотеке број њених корисника је током године увећан за 44 нова лица, односно за 17 деце (до 14 година старости), 8 средњошколаца, 3 студента, 12 запослених, 2 пензионера и 3 припадника осталих социјалних категорија.

БИБЛИОТЕЧКЕ ПРИРЕДБЕ

Градска библиотека је имајући у виду стратешке задатке за 2020. годину реализовала следеће програме и приредбе:

Такмичења посвећена нези матерњег језика и популаризацији читалаштва
Средњошколско правописно такмичење на мађарском језику „Јожеф Имплот”;
Општинско рецитаторско такмичење на српском и мађарском језику; Меморијални дани Стевана Сремца.

Сусрети писаца и читалаца

Живе новине: *Magyar Szó* у Сенти!; промоција књига: Јожеф Гергел (*Amit a galamb összehordott*); Корнелија Фараго и Агнеш Озер (*Különös effektusok – A címzett: Bori Imre*); свечана промоција најновијих издања Издавачког завода „Форум”: (*Felhő(n)járó*); XVII Књижевни фестивал „zEtna”.

Филмски клуб



Дан војвођанског мађарског филма *Hozzád sóhajtunk, Osztyálytalálkozó, Sziasztok!, Magyarellenes atrocitások a Délvidéken – Horgos története, „Szabadkára nézve a vasút életkérdés”, A magyar Olympiász – Vermes Lajos, Radnóti nyomában).*

Разнородна тематска занимања, предавања и програми за циљне групе

Предавање Роже Пеце и Ласла Коренхија (*Útban Istenszéke felé*); путописне импресије Лидије Гере (*Dél-afrikai Köztársaság – Fokváros, Szucsou – Kína Velencéje és a kertek városa, India – Bikanár, India – Udaipur, Dzsaiapur, Agra – a vörös erőd, Tádzs Mahal, Kambodzsa – Angkor, a csodálatos romváros*); предавање Силвестера Домања (*Kerékpárral a jövőért*); предавања велечасног Жожефа Нађа (*Illés próféta, Izaiás próféta, A koronavírus-járvány tényleg az utolsó idők jele?, A szenvedéseink a bűneink következményei?*); изложба најлепших цртежа приспелих на конкурс ТВ „Панон” „Adni öröm!”; предавање Кароља Сабо Тенкија (*Bali és a Gili-szigetek*); предавање Имреа Кочиша и Кароља Шурађија (*Fűtsünk okosan!*), XXII Празник наших традиција („*Tej, túró, tejfel...*”); предавање Ибоље Деме (*Légy bátor élni!*); предавање Ласла Коренхија (*Magyar találmányok az évszázadok során*); фото-изложба радова Темишварске мађарске омладинске организације (TEMISZ).

ЛЕГАТИ, РУКОПИСИ, ЗАВИЧАЈНА ДЕЛАТНОСТ

У сенђанској Градској библиотеци се континуирано и плански врши прикупљање, обрада, похрањивање, чување и презентовање, те уврштавање у базу података завичајних публикација, легата и рукописа на мађарском језику.

РАЗВИЈАЊЕ МРЕЖНИХ УСЛУГА

Нашој завичајној страници потребно је унапређење, а о програмима наше установе редовно смо обавештавали заинтересоване путем билтена, односно посредством Фејсбук-странице библиотеке.

Саставила:

Руководилац библиотечног одељења
АНА БАРАТ ХАЈНАЛ с.р.

ГОДИШЊИ ИЗВЕШТАЈ О РАДУ СЕНЂАНСКОГ ДОМА КУЛТУРЕ ЗА 2020. ГОДИНУ

Наше деловање у 2020. години суштински се разликовало од оног у претходним годинама уобичајеног. Епидемија Коронавируса (COVID-19) проузроковала је тешкоће и промене у свим областима живота, а изузетак није представљао ни уметнички живот. Почев од марта наше приредбе смањене су на минимум, штавише, у том је периоду наша установа била чак и затворена за публику, будући да епидемиолошки прописи тада нису омогућавали пријем гледалаца у нашој установи. У овом су периоду обављене неопходне поправке, радови на одржавању, сређивање подрума и складишта, велико годишње спремање, итд.

У Програму рада Дома културе, који делује као једна од фундаменталних установа сенђанског Културно-образовног центра „Турзо Лајош”, за примарне циљеве су одређени развијање заједничких културних и забавних потенцијала, афирмација стваралачке активности и дисеминација културних достигнућа.



Дом културе има значајну улогу у области презентације професионалних уметничких остварења јавности (приређивање професионалних позоришних представа, изложби и концерата).

Тесна сарадња је остварена са установом која делује у истој згради, са Сенћанским мађарским камерним позориштем, које такође представља установу од посебног значаја и најмлађе професионално позориште у Војводини (регистровано почев од 2008.), а настављена је наша сарадња и са аматерском позоришном групом, Камерном сценом „Мирослав Антић”, која своје пробе и представе са недељном/месечном редовитошћу одржава у Дому културе. Наравно, током године се у заједници са другим удружењима грађана, друштвима, фондацијама и образовним установама у више наврата организују и приређују различите манифестације, изложбе и програми.

На основу Одлуке Мађарског националног савета (одредба 28/2010) сенћански Културно-образовни центар „Турзо Лајош” проглашен је за установу културе од посебног значаја, а у 2013. години дошло је и до делимичног преношења оснивачких права.

Устројство, деловање, коришћење и опремљеност сенћанског Дома културе умногоме се разликују од деловања других домова културе у околини. У овом случају је у потпуности реализована гранска интеграција: простор је погодан за сукцесивну и паралелну презентацију разнородних садржаја. Дом културе обезбеђује локалитет за различите трибине, научне и књижевне приредбе, културне манифестације, забавишне и школске програме, за организовање свечаности и одржавање концерата. У овој згради своје пробе и приредбе држе и забавиштарци, ученици основних и средњих школа, пензионери, удружења грађана, културно-уметничка друштва и плесне групе.

Дом културе је суорганизатор или домаћин следећим манифестацијама од истакнутог значаја: Сенћански фестивал певане песме, Табор војвођанских мађарских аматерских и школских глумаца (МАДТ), те „Празник наших традиција”.

Наша најреномиранија, најмасовнија те уједно и манифестација која је проширена на целу Војводину, а чијег јединог организатора и реализатора представља Дом културе, јесте Филмско и позоришно надметање средњошколаца, које ове године, нажалост, нисмо могли да приредимо услед поменутог периода пандемије.

Поред набројаних представа и програма, радници Дома културе учествују и у организацији и реализацији других културних програма у граду, нпр. у организовању и реализовању школских приредби, тркачких надметања, програма на отвореном простору, црквених и спортских манифестација, програма удружења грађана и обезбеђењу озвучења за њих. Ове су приредбе почев од марта такође изостале. Број запослених у Дому културе: 2 лица у уговрном и 2 радника у пуном радном односу.

Приредбе одржане у Дому културе

Представе за децу

Представа Сенћанског мађарског камерног позоришта: „JANCSI APRÓD”.

Извођач: **Ђерђ Вираг.**



Гостовања професионалних позоришта

Дом културе својим изузетно важним задатком сматра пружање квалитетног театарског ужитка сенћанској публици, а посредством позивања представа професионалних позоришних ансамбала. Гостујућа представа суботичког позоришта „Деже Костолањи” - **Иштван Ташнади: „NÉZŐMŰVÉSZETI FŐISKOLA”** (Режија: **Андраш Урбан**); Гостујућа представа Мађарског ансамбла суботичког Народног позоришта - **Каи Хензел: „KLAMM HÁBORÚJA”** (монодрама) у изведби **Шандора Ласла** (Режија: **Кинга Мезеи**).

Гостовања аматерских позоришта

Дом културе обезбеђује простор и за гостовања аматерских позоришта и уметничких друштава. Наша установа била је домаћин монодрами **„ИМА ЈЕДНА ЗЕМЉА”** у изведби **Јовице Јашина**.

У организацији сенћанске Камерне сцене „Мирослав Антић” приређен је и фестивал под називом **„Позоришни дани Јована Ђорђевића”**, за који је локалитет обезбедио Дом културе. У оквиру смотре аматерског позоришног стваралаштва на српском језику своје је представе у нашем граду приказало пет аматерских позоришних дружина. У програму фестивала фигурирале су следеће представе: представа **Слободана Шијана и Небојше Пајкића „ДАВИТЕЉ ПРОТИВ ДАВИТЕЉА”** Позоришта „Раша Плаовић” из Уба (Режија: **Душко Ашковић**); представа **Душана Ковачевића „ЗВЕЗДАНА ПРАШИНА”** Градског позоришта „Театар 91” из Алексинца (Режија: **Бранислав Недић**); представа **Славомира Мрожека „ПОЛИЦАЈЦИ”** Драмског студија младих Градског позоришта Бечеј (Режија: **Игор Павловић**); представа **Џоа Оргона „ШТА ЈЕ СОБАР ВИДЕО”** Градског позоришта Смедеревска Паланка (Режија: **Павле Јозић**) и представа **Владимира Ђурђевића „НЕ ИГРАЈ НА ЕНГЛЕЗЕ”** Академског позоришта Дома културе Пријепоље (Режија: **Адмир Шеховић**).

Камерна сцена „Мирослав Антић” своје премијере и представе одржава у Дому културе. У 2020. години она је у нашој установи приказала једну премијеру и једну репризу дела **„ОБЛОМОВ”** **Ивана Александровича Гончарова** (Режија: **Радован Зубац**).

Приредбе образовних установа

Културно – образовни центар „Турзо Лајош” сматра веома важном тесну сарадњу са образовним установама на подручју општине Сента. Нажалост, у овој смо години имали само једну заједничку манифестацију: **СВЕТОСАВСКУ АКАДЕМИЈУ** сенћанских основних школа школског центра „Стеван Сремац”.

Концерти и музички програми

МИХОЉДАНСКИ ПЛЕСНИ СУСРЕТ И ПАНАЂУР у организацији Завода за мађарску културу Војводине и Војвођанске мреже „Nagyotmányos Ház”.

Научне и књижевне манифестације и саветовања



У оквиру пројекта кондуктивног развојног програма Мађара Карпатског басена одржана је конференција војвођанских, горњекрајишких, поткарпатских и ердељских руководилаца Петеовог кондуктивног терапеутско-педагошког метода.

Манифестације од истакнутог војвођанског и регионалног значаја
XXII Фестивал „Празник наших традиција” под називом „**TEJ, TÚRÓ, TEJFEL...**” - двадесет и друга промоција група посвећених очувању народног стваралаштва из сенђанске општине. Пре програма отворена је изложба традиционалних јела од млечних производа у фоајеу Дома културе. **ПОЗОРИШНО И ФИЛМСКО НАДМЕТАЊЕ СРЕДЊОШКОЛАЦА** ове је године такође изостало, а жири је био у прилици само да вреднује приспеле филмове, односно анонсира их на страницама друштвених мрежа.

Обе манифестације представљају приредбе од истакнутог значаја **Мађарског националног савета**.

Остале културне манифестације

Традиционална централна војвођанска свечаност уприличена поводом Дана мађарске културе (**A MAGYAR KULTÚRA ÜNNEPE**); „**LÁTTAM**” (кратки играни филм) - Алфелдска елегича : Омаж Золтану Хусарику. Свечана промоција најновијег филма филмског режисера и графичара **Золтана Бичкеија**. Након пројекције са аутором је разговарала **Кинга Мезеи**; **СВЕТОСАВСКА АКАДЕМИЈА**; „**MERT A HAZA NEM ELADÓ**”: свечано подсећање на годишњицу ослободилачке борбе и револуције из 1956. У програму су учествовали ансамбл „**Mécsvirág**” (интерпретативна уметница **Ерика Крнач**, вокалисти **Ана Барат Хајнал** и **Ервин Жолдош**) и хор сенђанске Цркве срца Исусовог „**Musica Sacra**” (диригент: **Магдолна Еделењи**).

Рекапитулација истакнутих збивања у Дому Културе:

ПРОГРАМ	КОМАД/ГОДИНА	БРОЈ ГЛЕДАЛАЦА	ПРОСЕК
ПРЕДСТАВЕ ЗА ДЕЦУ			
- на мађарском језику	1	25	25
- на српском језику			
ПРОФЕСИОНАЛНЕ ПОЗОРИШНЕ ПРЕДСТАВЕ			
- на мађарском језику	2	174	87
- на српском језику			
АМАТЕРСКЕ ПРЕДСТАВЕ			
- на мађарском језику			
- на српском језику	6	389	65
ОСТАЛЕ ПОЗОРИШНЕ ПРИРЕДБЕ	3	445	148



ПРИРЕДБЕ ОБРАЗОВНИХ УСТАНОВА	1	246	
МУЗИЧКИ ПРОГРАМИ	3	467	156
НАУЧНЕ И КЊИЖЕВНЕ ТРИБИНЕ	1	40	40
СРЕДЊОШКОЛСКО ПОЗОРИШНО И ФИЛМСКО НАДМЕТАЊЕ			
ФИЛМСКЕ ПРОЈЕКЦИЈЕ	4	249	125
ПРЕДСТАВЕ КАМЕРНЕ СЦЕНЕ „МИРОСЛАВ АНТИЋ”	2	118	59
СРПСКИ КУЛТУРНИ ЦЕНТАР „СТЕВАН СРЕМАЦ”			
ПОЗОРИШТЕ НА САЛАНУ			
УКУПНО	23	2153	94

Саставила:
Руководитељка Дома културе
ГАБРИЈЕЛА В. БОРОШ

ГОДИШЊИ ИЗВЕШТАЈ О РАДУ СЕНЋАНСКОГ ГРАДСКОГ МУЗЕЈА ЗА 2020. ГОДИНУ

Слично претходним годинама и ове смо године кренули са великим плановима, при чему смо од реализације највећег броја истих, међутим, услед епидемиолошке ситуације морали да одустанемо. Ипак, може се рећи да смо настојали - а мислимо да нам је то и успело - да остваримо максимум.

Иако су капиталне поправке изостале, до краја године је успела оправка раније оштећене кровне конструкције, односно кровне конструкције малог депоа покрај галерије која је замењена. Иако то није било предвиђено, приликом контроле електричне мреже извршено је и отклањање уочених недостатака на истој.

Епидемиолошка ситуација је највише погодила програмске активности, односно одржавање стварног (физичког) контакта са сродним установама. Успели смо да од планираних изложби реализујемо свега три, но за утеху може послужити то што су све три изложбе биле значајне и вредне. За жаљење је, међутим, то што су услед ограничења спрам посетилаца приказане вредности само у мањој мери могле да буду подељене са публиком. На срећу, раније оформљена пракса одржавања контаката са публиком посредством наше на Фејсбуку опстојеће странице, односно посредством блога посвећеног изложби поводом Дана града, омогућила је пуну презентацију садржаја. Може се рећи да је публика осетила и са захвалношћу прихватила ова наша настојања, но чињеница је, међутим, да то само привремено



може надоместити стварну музејску посету. Искуства која су из овог стечена могу, међутим, бити корисна и убудуће, у „нормалним” приликама.

Слично горенаведеним делатним облицима, епидемиолошка ситуација озбиљније није упливисала ни на дигитализацију. Етнограф - музеолог је тако успео да у оквиру етнографске збирке дигитално инвентарише највећи (керамичарски) део Варбаијеве засебне колекције, док се музеални педагог у оквиру заједничког пројекта са Заводом за мађарску културу Војводине прихватио обраде музејске фототеке, а историчар - музеолог пак актуелизације тематских садржаја Фејсбук-странице. Томе се прикључује и могућност презентације три написа и пратећег сликовног материјала на завичајној страници мађарских музеја коју смо добили.

Као посебан успех може се укњижити то што смо и овога пута били у могућности да приредимо петодневно летње креативно табориште Сенђанске уметничке колоније. Приближавањем 70-годишњице њеног оснивања и ове је године до сазивања одабраних уметника, а делимично пак и до утврђења тематске окоснице, дошло по том основу. Услед епидемиолошке ситуације, међутим, од тога се у великој мери морало одступити, пошто су постојали тренуци у којима смо већ у потпуности одустали од могућности да ове године одржимо ову традиционалну манифестацију. На концу је управо традиција била та која је дала подстицај да не одустанемо, пошто су нас за нама стојеће, импозантне резултате манифестујуће деценије, обавезивале на то. Наравно, за све је било неопходно и краткотрајно смиривање епидемиолошке ситуације, односно подршка како сенђанске локалне самоуправе, тако и Мађарског националног савета за приређивање креативног таборишта у многоструко редукованој форми.

Коначно, мада не и на последњем месту, сами позвани уметници су са радошћу прихватили позив, већина њих је и дошла, те је стваралачки рад готово од самог почетка па до краја текао у изврсној атмосфери. Поименично, учесници овогодишњег таборишта били су: Акош Бала, Атила Черник, Корина Губик, Ена Јованчић-Видаковић, Мирослав Јованчић, Тибор Лазар, Имре Молнар, Михаљ Новак мл., Лаура Шандор, Корнелија Сабо и Иштван Жаки. Присутни су били, дакле, Нови Сад, Сента, Суботица и Топола, готово све генерације и разноврсне технике, а оно што је окупило ствараоце била је овогодишња заједничка тема: *Локалне боје - Локалитети.*

Истоимена изложба отворена је 14. новембра, на Дан војвођанске мађарске ликовне уметности, посебном пригодом, пошто је услед епидемиолошке ситуације ове године за тај датум померена европска Ноћ музеја. И премда рестрикције нису пружале организаторима велики простор за делање, изложба је барем добила посебни нагласак, будући да су поред остварења насталих током таборишта била изложена и она дела која су уметници накнадно предали, у просеку по 3-5 радова.



ПРИЛОЗИ
БРОЈ ПОСЕТИЛАЦА (Т. 1)

Месец	Индивидуалних		Групних		Укупно	
	2019.	2020.	2019.	2020.	2019.	2020.
Јануар	66	24	13/1	-	79	24
Фебруар	34	19	22/1	75/3	56	94
Март	51	12	119/5	-	170	12
Април	69	-	128/6	-	197	-
Мај	355	-	443/21	-	798	-
Јун	101	-	177/3	-	278	-
Јул	29	-	50/1	-	79	-
Август	13	8	123/2	-	136	8
Септембар	36	85	151/6	13/1	187	98
Октобар	48	47	297/11	27/2	345	74
Новембар	98	43	149/3	-	247	43
Децембар	24	29	73/3	-	97	29
УКУПНО	924	267	1745/43	115	2669	382

ПОСЕЂЕНОСТ ДРУГИХ С КУЛТУРОМ ПОВЕЗАНИХ АКТИВНОСТИ (Т. 2)

Активност	Број посетилаца		По приредби		%	
	2019.	2020.	2019.	2020.	2019.	2020.
Отварање изложбе	332	105	47	35	10,5	18
Предавања, промоције књига, остало	145	65	21	13	4,5	11
Игротека, рукотворилачка занимања	97	22	12	11	3	4
Стална изложбена поставка & галерија	2669	382	-	-	82,0	67
УКУПНО	3243	574	-	-	100,0	100

ВРСТЕ И УЧЕСТАЛОСТ С КУЛТУРНИМ ПРОГРАМИМА
ПОВЕЗАНИХ АКТИВНОСТИ (Т. 3)

Активност	Учесталост		%		Месечно	
	2019.	2020.	2019.	2020.	2019.	2020.
Изложбе	7	3	32		0,58	0,25
Предавања, промоције књига, камерни концерти	7	5	32		0,58	0,42
Игротека,	8	2	36		0,67	0,16



рукотворилачка занимања						
УКУПНО	22	10	100		1,83	0,83

ТЕМАТСКЕ ИЗЛОЖБЕ I (Т. 4)

Врста	Из сопствене збирке (%)		Донетих (%)		Укупно (%)	
	2019	2020	2019	2020	2019	2020
Етнографска	1(14,00)	-	-	-	1(14,00)	-
Ликовна	2(29,00)	-	4(57,00)	2(66,66)	6(86,00)	2(66,66)
Мешовита	-	-	-	-	-	-
Историографска	-	1(33,33)	-	-	-	1(33,33)
Археолошка	-	-	-	-	-	-
УКУПНО	3(43,00)	1(33,33)	4(57,00)	2(66,66)	7(100,00)	3(100,00)

ТЕМАТСКЕ ИЗЛОЖБЕ II (Т. 5)

20. фебруар – 30. април – *Határtalan képzőművészet* (У организацији Завода за мађарску културу Војводине).

10. септембар – 8. новембар – *Међуратне приче сенђанске : 1918-1941.* (Изложба поводом Дана града).

14. новембар – 31. јануар 2021. – *Локалне боје - Локалитети.* Изложба Сенђанске уметничке колоније поводом Дана војвођанске мађарске ликовне уметности и за овај датум одгођене Ноћи музеја.

Саставио:
Руководилац Градског музеја
АТИЛА ПЕЈИН

**ИЗВЕШТАЈ О ДЕЛАТНОСТИ И ИНТЕНЗИВНИМ КУРСЕВИМА
ОДСЕКА „АНДРАШ ПЕТЕ” ЗЕМЕЛВАЈСОВОГ ФАКУЛТЕТА ЗА
2020. ГОДИНУ**

Сарадници Одсека „Андрaш Пете” Земелвајсовог факултета су прегледали и организовали занимања за особе са урођеним или стеченим болестима централног нервног система у узрасту од 0 до 99 година. У погледу одраслих особа бавили су се највише све чешћим случајевима склерозе мултиплекс, Паркинсонове болести и пост-инсултних стања, док су у погледу деце и одојчади помагали првенствено рођенима са церебралним оштећењима и са ограниченом способношћу кретања.

27. I 2020. - 8. II 2020.

У Сомбору се током две недеље одвијао у заједници са Мађарским националним саветом организовани развојно-педагошки курс будимпештанског Одсека „Андрaш Пете” Земелвајсовог факултета. Петеов курс је по први пут био организован у дијаспори. Кондуктори су се бавили са дванаест особа у четири групе - две деце групе и две групе одраслих лица. Међу члановима две група одраслих лица чланове прве чинила су покретна лица са склерозом мултиплекс или пост-инсултним стањем, док су чланове друге групе представљале тешко покретне особе, односно лица са тежим оштећењима.



Сходно структури група, постојале су дечја група, група беба, те две мешовите групе одраслих лица. Занимања су вођена од стране два кондуктора.

Струковно образовање за кондукторске асистенте је током две недеље имало 17 партиципаната. За време трајања сомборског курса третирана је 21 особа.

2. III 2020. - 13. III 2020.

До одржавања двонедељног курса дошло је и у Сенти. Током занимања третиране су 22 особе: група оболелих од Паркинсонове болести, група беба, група ученика и СМ група, а вршен је и индивидуални третман. Током занимања третирано је 11 особа.

3. VIII 2020. - 21. VIII 2020.

Година 2020. донела је промене, те је и Петеов метод прешао у он-лајн сферу. Курс се одвијао у две групе, са по 2 особе у исти мах, сходно здравственим прописима. Групе су чинили СМ група и хемиплегичарска група. У он-лајн сфери било је организовано пет група, а остварен је и индивидуални третман.

14. IX 2020. - 18. XII 2020.

Интензивни је курс био континуирано организован, а једном недељно и физички одржан. Биле су организоване СМ и хемиплегичарске групе. Он-лајн путем пак устројене су група оболелих од Паркинсонове болести, хемиплегичарска група, група оболелих од склерозе мултиплекс, школска група, омладинска група, а приређени су и индивидуални третмани.

У 2020. години организована су два курса у којима је учествовало њих 34, а од тога пак 23 одрасле особе и 11 деце.

На првом он-лајн курсу учествовало је њих 26, од тога 18 одраслих и 8 деце.

На дванаестонедељном он-лајн курсу сваке су недеље континуирано партиципирале 22 особе, а од тога пак 17 одраслих и 5 деце.

Партиципанти на он-лајн курсевима прикључивали су се из Суботице, Сенте, Темерина, Старе Моравице, Аде, Горњег Брега, Кањиже, Бечеја, Богараша, Зрењанина, Бачког Градишта, Бездана, Бачке Тополе и Сомбора.

У организацији и спровођењу курсева помагали су сарадници Мађарског националног савета, као и један организатор који је узео активног учешћа у реализацији, оформљењу група, узајамној комуникацији између партиципаната, те потпомагању рада људи на локалитету.

У техничкој и здравственој организацији помагали су сарадници Културно-образовног центра „Турзо Лајош”.

Координатор
Атила Перпауер

Неговање народних традиција

Сенћанска дечја фолклорно-плесна група „Ispiláng” оформљена је 2011. године у оквиру Културно-образовног центра „Турзо Лајош”, са циљем да у најмлађих побуди интересовање спрам народних песама и народне уметности, спрам фолклорно-културне естетике која нас подучава томе да здравим укорењењем можемо располагати само тада када унутар себе носимо карактеристике и вредности мађарске народне заоставштине, њен вредносни свет. Почев од октобра 2012. стручњаци подучавају децу фолклорним плесовима и народним играма. Од 10. октобра 2014. уметнички руководилац и кореограф групе је чокански



фолклорни педагог **Ендре Баји**. Година 2020. је нашу установу и Фолклорно-плесну групу „Ispiláng” ставила пред велике изазове. Пробе су, нажалост, морале да буду укинуте, а поновни сусрет и започињање обуке могли су изнова да буду покренути тек у септембру. Од септембра 2020. уметнички руководилац и кореограф групе је **Балаж Чесак** који једном недељно у згради бивше Синагоге држи фолклорне пробе за три узрасне групе (забавиштарци, средња група и велика група сачињена од ученика нижих и виших разреда основних школа). Фолклорно-плесна група „Ispiláng” је слично 2019. години и у 2020. обогаћена новим народним ношњама које обухватају и мушку и женску ношњу. Своја у народним плесовима стечена умећа њени чланови били су у прилици да прикажу на XXII манифестацији „Празник наших традиција”. Усхићујуће је то што је и у 2020. у оквиру дечје групе „Ispiláng” успела реализација едукације у области народних песама, те су тако под управом диригента **Розалије Тот** и сенћанска деца могла да узму учешћа у упознавању и рецепцији аутентичног мађарског фолклорно-песничког блага, што потврђују њихови бројни успешни наступи.

Од септембра 2015. децу инструменталној народној музици подучава етномузиколог **Ђула Јухас**. Захваљујући фолклорно-музичком конкурс у Фондације „Шандор Чори” инструментална едукација је прошла кроз озбиљан развој. Наше ученике подучавају нови, талентовани васпитачи народне музике, а исказано је велико интересовање спрам сенћанске фолклорно-музичке радионице како од стране ученика основних школа, так и од стране одраслих.

Приредио:
Директор КОЦ „Турзо

Лајош”

РИХАРД ХУБИК

ФИНАНСИЈСКИ РЕЗУЛТАТ ЗА ПЕРИОД 01.01.-31.12.2020.ГОДИНЕ

Конт	Опис	Средства из општинског буџета					Средства из донације од међународних организација 05				Средства из донације од физичких и правних лица 08				Нераспоређени вишак прихода из ранијих година 13			Нераспоређена средства из донације из ранијих година 15			Укупно			
		ПА0001	ПА0002	ПА0003	П4	П8	ПА0001	ПА0002	ПА0003	П2-СИНАГОГА	ПА0001	ПА0002	ПА0003	П4	ПА0001	ПА0002	ПА0003	ПА0001	ПА0002	ПА0003				
732151	Текуће донације од међународних организација						1,748,513.09		1,587,103.34	36,112,379.71														39,447,996.14
733156	Текући намењени трансфери, у ужем смислу, од АП Војводине у корист нивоа општине																							0.00
742151	Приходи од продаје добара и услуга																							0.00
742155	Приходи од давања у закуп																							0.00
744151	Текући добровољни трансфери од физичких и правних лица											2,242.74	572,757.26	80,000.00									655,000.00	
771111	Меморандумске ставке за рефундацију расхода																							0.00
791111	Приходи из буџета	27,500,762.04	940,959.16	508,605.75	759,812.45	370,320.00																		30,080,459.40
	УКУПНО :	27,500,762.04	940,959.16	508,605.75	759,812.45	370,320.00	1,748,513.09	0.00	1,587,103.34	36,112,379.71	2,242.74	572,757.26	80,000.00	0.00	0.00	0.00	0.00	0.00	0.00	0.00	0.00	0.00	70,183,455.54	

Конт	Опис	Средства из општинског буџета					Средства из донације од међународних организација 05				Средства из донације од физичких и правних лица 08				Нераспоређени вишак прихода из ранијих година 13			Нераспоређена средства из донације из ранијих година 15			Укупно		
		ПА0001	ПА0002	ПА0003	П4	П8	ПА0001	ПА0002	ПА0003	П2-СИНАГОГА	ПА0001	ПА0002	ПА0003	П4	ПА0001	ПА0002	ПА0003	ПА0001	ПА0002	ПА0003			
411	Плате, додаци и накнаде запослених	17,446,961.76	0.00	0.00	0.00	0.00	0.00	0.00	0.00	0.00	0.00	0.00	0.00	0.00	0.00	0.00	0.00	0.00	0.00	0.00	0.00	17,446,961.76	
411111	Плате по основу цене рада	13,864,613.15																					13,864,613.15
411112	Додатак за рад дужи од пуног радног времена	63,073.22																					63,073.22
411115	Додатак за време проведено на раду(минути рад)	1,042,818.96																					1,042,818.96
411117	Накнада зараде за време привремене спречености за рад до 30 уседла болести	273,369.11																					273,369.11
411118	Накнада зараде за време одсуствована са рада на дан празника који је нерадни дан, годишњег одмора, плаћеног одсуства	2,203,087.32																					2,203,087.32
412	Социјални доприноси на терет послодавца	2,904,919.14	0.00	0.00	0.00	0.00	0.00	0.00	0.00	0.00	0.00	0.00	0.00	0.00	0.00	0.00	0.00	0.00	0.00	0.00	0.00	2,904,919.14	
412111	Допринос за пензијско и инвалидско осигурање	2,006,400.60																					2,006,400.60
412211	Допринос за здравствено осигурање	898,518.54																					898,518.54
413	Накнаде у везу	0.00	0.00	0.00	0.00	0.00	0.00	0.00	0.00	0.00	0.00	0.00	0.00	0.00	0.00	0.00	0.00	0.00	0.00	0.00	0.00	0.00	
413142	Позови за језу запослених																						0.00
414	Социјална давања запосленима	66,666.72	0.00	0.00	0.00	0.00	0.00	0.00	0.00	0.00	0.00	0.00	0.00	0.00	0.00	0.00	0.00	0.00	0.00	0.00	0.00	66,666.72	
414111	Породиљско боловање																						0.00
414121	Боловање преко 30 дана																						0.00
414311	Отпремнина приликом одласка у пензију																						0.00
414312	Отпремнина у случају отпуштања са посла																						0.00
414411	Помоћ у медицинском лечењу запосленог или члана уже породице	66,666.72																					66,666.72
415	Накнаде трошкова за запослене	52,643.81	0.00	0.00	0.00	0.00	0.00	0.00	0.00	0.00	0.00	0.00	0.00	0.00	0.00	0.00	0.00	0.00	0.00	0.00	0.00	52,643.81	
415112	Накнаде трошкова за превоз на посао и са посла	52,643.81																					52,643.81
416	Награде запосленима и остали посебни расходи	0.00	0.00	0.00	0.00	0.00	0.00	0.00	0.00	0.00	0.00	0.00	0.00	0.00	0.00	0.00	0.00	0.00	0.00	0.00	0.00	0.00	
416111	Љубавна награда																						0.00
421	Стајни трошкови	5,914,909.77	0.00	0.00	0.00	0.00	0.00	0.00	0.00	1,342.66	0.00	0.00	0.00	4,054.00	0.00	0.00	66.00	0.00	0.00	0.00	0.00	5,920,372.43	
421111	Трошкови платног промета	45,616.29									1,342.66						66.00						47,024.95
421121	Трошкови банкарских услуга	106.00																					106.00
421211	Услуге за електричну енергију	1,146,534.46																					1,146,534.46
421221	Природни гас	88,637.29																					88,637.29
421225	Трошкови грејања – централно грејање	3,953,299.03																					3,953,299.03
421311	Услуге водовода и канализације	251,627.19																					251,627.19
421323	Услуге заштите имовине																						0.00
421411	Телефон, телекс и телефакс	88,873.52																					88,873.52
421412	Интернет и слично	73,129.90																					73,129.90
421414	Услуге мобилног телефона	38,069.09																					38,069.09
421421	Позитивне услуге	8,890.00																					8,890.00
421513	Осигурање имовине	113,496.00													4,054.00								113,496.00
421519	Осигурање остале имовине																						0.00
421521	Осигурање запослених у случају несреће на раду	75,192.00																					75,192.00
421522	Здравствено осигурање запослених	31,439.00																					31,439.00
422	Трошкови путовања	0.00	5,394.00	32,394.00	0.00	0.00	0.00	0.00	0.00	0.00	0.00	0.00	370.00	0.00	0.00	0.00	0.00	0.00	0.00	0.00	0.00	38,158.00	
422111	Трошкови дневница (исхране) на службеном путу		2,394.00	2,394.00																			4,788.00
422121	Трошкови превоза на службеном путу																						370.00
422131	Трошкови смештаја на службеном путу												370.00										370.00
422194	Накнада за употребу сопственог возила																						0.00
422199	Остали трошкови за службена путовања																						0.00
422211	Трошкови дневница за службени пут у иностранство																						0.00
422221	Трошкови превоза на службеном путу у иностранство																						0.00
422231	Трошкови смештаја на службеном путу ин.																						0.00
422293	Накнада за употребу сопственог возила у иностранство																						0.00
422911	Остали трошкови транспорта		3,000.00	30,000.00																			33,000.00



77.

На основу члана 44. став 2. и 74. став 2. и 3. Закона о култури („Службени гласник РС“, број 72/2009, 13/2016, 30/2016 - испр. и 6/2020), члана 32. став 1. тачка 8) Закона о локалној самоуправи („Службени гласник РС“, бр. 129/2007, 83/2014 - др. закон и 101/2016 - др. закон) и члана 45. став 1. тачка 58) Статута општине Сента („Службени лист општине Сента“, бр. 4/2019), Скупштина општине Сента на седници, одржаној 27. априла 2021. године, донела је

З А К Л Ј У Ч А К
О ДАВАЊУ САГЛАСНОСТИ НА ГОДИШЊИ ПЛАН РАДА И
ФИНАНСИЈСКИ ПЛАН КУЛТУРНО-ОБРАЗОВНОГ ЦЕНТРА „ТУРЗО
ЛАЈОШ“ У СЕНТИ ЗА 2021. ГОДИНУ

I

ДАЈЕ СЕ сагласност на Годишњи план рада и Финансијски план Културно-образовног центра „Турзо Лајош“ у Сенти за 2021. годину.

II

УТВРЂУЈЕ СЕ да ће општина Сента у 2021. години учествовати у финансирању и суфинансирању културних програма Културно-образовни центар “Турзо Лајош” у Сенти, новчаним средствима у укупном износу 12.010.700,00 динара, а у финансирању текућих расхода и издатака установе у укупном износу од 37.379.200,00 динара.

III

Овај закључак објавити у „Службеном листу општине Сента“.

Република Србија
Аутономна Покрајина Војводина
Општина Сента
Скупштина општине Сента
Број: 064-3/2021-I
Дана: 27. априла 2021. године
С е н т а

Председница Скупштине општине
Сента

Жофиа Сабо Декањ с. р.

Образложење:

Културно-образовни центар “Турзо Лајош” у Сенти, 17. јула 2020. године, доставио је општини Сента првобитни Годишњи план рада и Финансијски план установе за 2021 годину, а 28. јануара 2021. године (коначни) Годишњи план рада и Финансијски план Културно-образовног центра „Турзо Лајош“ у Сенти за 2021. годину.



Одредбом члана 44. става 2. Закона о култури („Службени гласник РС“, број 72/2009, 13/2016, 30/2016 - испр. и 6/2020), прописано је: „Када је оснивач установе Република Србија, аутономна покрајина и јединица локалне самоуправе сагласност на акте из става 1. тачка 5) и 6) даје оснивач, а у члану 44. става 1. тачка 5) и 6) Закона о култури, као надлежност управног органа установе набрајано је следеће: „5) доноси програме рада установе, на предлог директора“ и „6) доноси годишњи финансијски план“.

Одредбама члана 74. од става 1. до 4. Закона о култури, прописано је: „Установе чији су оснивачи Република Србија, аутономна покрајина, односно јединица локалне самоуправе, финансирају се или суфинансирају из буџета оснивача и других извора предвиђених овим законом.

Висину средстава за финансирање, односно суфинансирање програма установа из става 1. овог члана утврђује оснивач, на основу стратешког плана и предложеног годишњег програма рада установе.

Предлог годишњег програма рада установа из става 1. овог члана садржи посебно исказана средства потребна за финансирање програмских активности, као и средства потребна за финансирање текућих расхода и издатака.

Установе културе из става 1. овог члана подnose оснивачу предлог годишњег програма рада најкасније до 20. јула текуће године, за наредну годину“.

Одредбом члана 75. став 1. Закона о култури, прописано је: „Министарство, орган аутономне покрајине, односно орган јединице локалне самоуправе надлежан за послове културе утврђује који ће се културни програми, односно делови програма, текући расходи и издаци установа из члана 74. став 1. овог закона финансирати средствима буџета Републике Србије, аутономне покрајине, односно јединице локалне самоуправе“.

Одредбом члана 75. став 3. Закона о култури, прописано је: „Министарство, орган аутономне покрајине, односно јединице локалне самоуправе надлежан за послове културе закључује са установом из става 1. овог члана годишњи уговор о финансирању одобрених програма и делова програма.

Према члану 5. Уговора о делимичном преносу оснивачких права над установом Културно-образовног центар “Турзо Лајош” у Сенти („Службени лист општине Сента“, бр. 34/2012) закљученог између Општине Сента и Националног савета мађарске националне мањине, уговорне стране су сагласне да „Општина Сента задржава право да њени надлежни органи и даље врше надзор над Установом, доносе и мењају оснивачки акт Установе, дају сагласност на статут и на друге опште акте Установе, с тим да су дужни да при вршењу ових надлежности испоштују права које је Савет стекао овим Уговором“.



Одредбом члана 32. став 1. тачка 8) Закона о локалној самоуправи („Службени гласник РС“, бр. 129/2007, 83/2014 - др. закон и 101/2016 - др. закон), прописано је: “Скупштина општине, у складу са законом оснива службе, јавна предузећа, установе и организације, утврђене статутом општине и врши надзор над њиховим радом.“

Одредбом члана 20. став 3. Статута општине Сента („Службени лист општине Сента“, бр. 4/2019), прописано је: „Друштва капитала, установе и друге организације чији је оснивач односно већински власник Општина, дужни су да Скупштини општине достављају на сагласност годишњи план рада или трогодишњи план рада са финансијским планом у року од 90 дана пре почетка наредне године за коју се односи план рада, изузев установа културе који су дужни да свој програм рада са финансијским планом доставе Скупштини општине до 20. јула текуће године за наредну годину“.

Одредбом члана 45. став 1. тачка 58) Статута општине Сента, прописано је: „Скупштина општине, у складу са законом, разматра и усваја годишње извештаје о раду јавних предузећа, установа и других јавних служби чији је оснивач или већински власник општина и осталих корисника буџета Општине и даје сагласност на њихов програм рада“.

Према мишљењу Одељења за буџет и финансије Општинске управе општине Сента број 417-1/2021-146-IV-03 од 17. марта 2021. године:

- „Укупна финансијска средства са којима ће општина Сента финансирати и суфинансирати културне програме установе износи 12.010.700,00 динара“;
- „Укупна финансијска средства са којима ће општина Сента финансирати текуће расходе и издатке установе износи 37.379.200,00 динара“;
- „Финансијски план „Културно-образовног центра „Турзо Лајош“ у Сенти за 2021. годину је у сагласности са Одлуком о буџету општине Сента за 2021. годину („Службени лист општине Сента“, број 41/2020)“.

Општинско веће општине Сента, као овлашћени предлагач аката које доноси Скупштина општине Сента својим закључком утврдило је предлог Закључка о давању сагласности на Годишњи план рада и Финансијски план Културно-образовног центра „Турзо Лајош“ у Сенти за 2021. годину са утврђеном висином средстава општине за финансирање културних програма и текућих расхода и издатака установе у 2021. години упутило је Скупштини општине Сента на разматрање и усвајање.

Скупштина општине након разматрања предлога Општинског већа донела је закључак као у диспозитиву.



Годишњи план рада Културно – образовног центра „Турзо Лајош” за 2021. годину.

1. Увод

Сенћански Културно-образовни центар „Турзо Лајош” основан је 1977. обједињавањем Музеја, Дома културе, два биоскопа и центра за образовање одраслих, тзв. Радничког универзитета, уз оснивање заједничке стручне службе. Циљ овог модела јавне културе представља обједињавање стремљења ка култури, јавној репрезентацији и заједничком суживоту и самоделатне праксе локалног становништва са институционалним системом, као и са потребом да његове зграде за Сенћане, за активну и креативну праксу добровољно организованих група, постану такав локалитет који ће бити у стању да обезбеди динамизацију и оживљавање културног и образовног живота целокупне регије.

Градски музеј је основан после II светског рата, а у седамдесетим годинама XX века он се у сагласју са својим статутом трансформисао у регионални музеј Потисја и научну установу чију основну активност чине истраживање свих грана етнографије, прикупљање докумената и музеалних предмета, њихова обрада и приказивање. Он располаже и значајним завичајно-историјским материјалом из околине. У његовом окриљу се 1952. развила и Сенћанска уметничка колонија, а у деведесетим годинама XX века пак Војвођански мађарски архив народне музике.

Градска библиотека, која упркос томе што располаже фондом од преко седамдесет хиљада библиотечких јединица, те поред саме централне библиотеке и са две библиотечке испоставе (Горњи Брег, Торњош), не спада у највеће јавне библиотеке у Војводини, али је истовремено једна од малобројних у којима је извршена комплексна технизација библиотечног рада. Богата је и Завичајна збирка библиотеке.

На нашем Радничком универзитету своје је место добио и Сенћански консултативни центар Заграничног дописног одсека Факултета за хортикултуру будимпештанског Универзитета „Свети Иштван”.

Дом културе може да покаже лепе резултате како на плану информисања, тако и у информативној и креативној сфери. Ту делује и Сенћанско мађарско камерно позориште и Сенћанска позоришна дружина. Најзначајније приредбе установе су: „Празник наших традиција”, Сенћански фестивал певане песме, Етноприповедачко такмичење „Калмањ Лајош”, збивања везана за Сенћанску уметничку колонију, Позоришно и филмско надметање средњошколаца, традиционално Етнографско саветовање Градског музеја, итд.

Наш културно-образовни центар представља организатора и реализатора традиционалног низа програмских манифестација поводом Дана града под називом „Празник града Сенте”, те грандиозне манифестације фестивалског карактера под називом „Плесна панорама”, која се приређује сваке године у августу.

У новембру 2010. године Мађарски национални савет је Центар прогласио за установу од посебног значаја, док је почев од 2012. он поред Локалне самоуправе града Сенте и суоснивач установе. Мађарски национални савет је Културно-образовни центар прогласио за установу од посебног значаја (клаузула 28/2010), док је у 2013. дошло и до делимичног преноса оснивачких права.



Стручна служба Културно-образовног центра „Турзо Лајош” обједињује у јединствену системску целину, координира и усмерава установи припадајуће организационе јединице. Спровођењем књиговодствених, финансијских, административних и информатичких задатака и поступака, стручна служба у одлучној мери доприноси континуалном раду институционалног система. Тренутно Градски музеј има 7, Дом културе 4, Градска библиотека са двама библиотечким испоставама укупно 8, а Стручна служба пак 6 запослених.

Директор КОЦ „Турзо Лајош”

РИХАРД ХУЋИК

Општи програмски и финансијски план градске библиотеке и њених испостава за 2021. годину

Градска библиотека у Сенти која делује у оквиру сенћанског Културно-образовног центра „Турзо Лајош”, обавља своје задатке у области библиотечке делатности као истакнута установа Мађарског националног савета, те представља депозиторни и културни јавни локалитет у којем приоритет не уживају само позајмица књига и пружање стручних библиотечких услуга, већ и програми намењени снажењу и развићу заједнице. На детерминисање програма за 2021. годину у великој су мери утицале околности изазване епидемијом корона вируса, због које су бројне приредбе морале да буду одгођене, па тако и једна од најзначајнијих јубиларних капиталних манифестација, XXXV Сенћански фестивал певане песме. Све то желели бисмо да у потпуности надокнадимо.

Наш финансијски план реализује се посредством буџета Локалне самоуправе града Сенте, те путем конкурсних апликација.

Зарад спешеша ефикасности нашег плана неопходно је у подједнакој мери имати у виду предности и слабости наше установе.

Међу наше предности убрајају се:

- ефикасна комуникација са читаоцима, како у личном контакту тако и посредством библиотечке Фејсбук-странице;
- добри контакти са штампом, честа презентација наших делатности и збивања у медијима;
- редовни радни састанци;
- добри контакти са локалном самоуправом, са предшколским установама и школама;
- ефикасна конкурсно-апликативна делатност;
- изврсна стручна оспособљеност библиотекара.

У наше слабости спадају:



- тренутно стање и алокација библиотечких просторија (постоји велика потреба за свеобухватним реновирањем библиотеке, за њеним преуређењем и опремањем у складу са захтевима читалаца и корисника у XXI веку);
- стварање финансијских изворишта за континуирано обогаћивање библиотечког фонда.

Као сенћанска Градска библиотека веома важним сматрамо одржавање редовних контаката са библиотекама из Карпатског басена. Веома смо захвални циљној подршци Националног истраживачког развојног и иновационог уреда (НКФИХ) Министарства за иновације и технологију Мађарске (ИТМ), захваљујући којој је у 2020. у оквиру пројекта Канцеларије ЕИС реализована бесплатна доступност он-лајн е-књигама, часописима и другим публикацијама и заграничним мађарским установама. Надамо се да ће ова подршка бити континуирана и у 2021. години.

У погледу обогаћивања библиотечког фонда веома важну помоћ представља Мараијев програм, чији главни циљ представља очување националног културног блага посредством дисеминације у матичној земљи и од стране заграничних мађарских издавача публикованих вредних књига, развиће читалачке културе, потпомагање и афирмисање савремених мађарских аутора. Рачунамо и на донациону акцију Мађарског националног савета, али још више на интегрално библиотечко развиће које би и у војвођанским мађарским библиотекама операционализирано интегрални библиотечки систем „Qulto Libraries”, који нуди интегрисана решења за комплетну подршку радних процеса библиотечке делатности. Мимо традиционалних основних библиотечких функција, он обезбеђује и могућност за обављање таквих задатака као што су дигитална достава садржаја, архивисање, веб-публиковање, или пак изградња и операционализација портала комплексних јавних збирки. Медијски модул пружа подршку за коришћење сликовних, аудитивних, визуелних и текстуалних докумената прикључених уз библиографске и класификационе записе, а отвара се и могућност за упућивање упита и претрагу више различитих типова база података које функционишу на ОПАК платформи, са проширивим могућностима претраге, презентовањем погодака у више формата и могућношћу преузимања истих.

Општи програмски и финансијски план градске библиотеке и њених испостава за 2021. годину

Манифестације Мађарског националног савета од капиталног значаја: „Празник наших традиција”, Етноприповедачко такмичење „Лајош Калмањ” и Сенћанскји фестивал певане песме.

XXIII ПРАЗНИК НАШИХ ТРАДИЦИЈА

Промотивни дан група посвећених очувању и неговању народног стваралаштва из општине Сента.



Финансијски план:

Цветна декорација: 5.000,00 динара

Путни трошкови наступатеља: 60.000,00 динара

Исхрана (за 400 особа): 50.000,00 динара

Потрошни материјал: 5.000,00 динара

Поклон-књиге излагачима: 40.000,00 динара

Бруто-хонорари и путни трошкови за водитеља програма и жири: 60.000,00 динара

Бруто-хонорар за гостујући ансамбл: 60.000,00 динара

**КВАЛИФИКАЦИОНА НАДМЕТАЊА И ВОЈВОЂАНСКО
ФИНАЛЕ XXVI ЕТНОПРИПОВЕДАЧКОГ ТАКМИЧЕЊА
„ЛАЈОШ КАЛМАЊ”**

Ово такмичење приређено у знак сећања на истраживача етноприповедништва Лајоша Калмања приређујемо сваке године. Број наших приповедача на финалном надметању достиже бројку од 100 учесника, а број илустратора народних приповетки пак цифру од 230 партиципаната. Вредновање етноприповедаштва, односно ликовног стваралаштва деце и одраслих, врши реномирани жири.

Финансијски план:

Исхрана (150 порција ручка за такмичаре и њихове едукаторе): 50.000,00 динара

Послужење (погачице, освежавајућа пића, кафа, шећер, млеко у праху, минерална вода, сокови, салвете, пластичне чаше): 15.000,00 динара

Материјални трошкови (картон, хамер, паус, целофан, мапе, хемијске оловке, анонси, хартија за штампаче димензија А4 и А3, колор-тонери за штампаче, коверте, колор-трака, сатенска трака, итд.): 20.000,00 динара

Цветна декорација: 5.000,00 динара

Поклон-књиге за приповедаче и илустраторе: 60.000,00 динара

Трошкови штампе: 20.000,00 динара

Бруто-хонорари и путни трошкови за деветочлани жири: 60.000,00 динара

ДЕЧЈА ЗАНИМАЊА ТОКОМ СВАКОГ МЕСЕЦА

(посета библиотеци од стране забавиштараца и школараца; рукотворилачка занимања, приповедачка преподнева, циклуси приредби поводом Дечје недеље)

Финансијски план:

Послужење: 12.000,00 динара

Потрошни материјал: 2.000,00 динара



ПРОМОЦИЈЕ КЊИГА ТОКОМ СВАКОГ МЕСЕЦА (представљање војвођанских и мађарских аутора)

Финансијски план:

Бруто-хonorар: 40.000,00 динара

НАУЧНО-ПОПУЛАРНА ПРЕДАВАЊА ТОКОМ СВАКОГ МЕСЕЦА

Финансијски план:

Бруто-хonorар: 40.000,00 динара

ОПШТИНСКО РЕЦИТАТОРСКО ТАКМИЧЕЊЕ ЗА УЧЕНИКЕ НИЖИХ И ВИШИХ РАЗРЕДА ОСНОВНИХ ШКОЛА И СРЕДЊОШКОЛЦЕ НА СРПСКОМ И МАЂАРСКОМ ЈЕЗИКУ

Циљ манифестације представља омиљавање поезије и песама за све наведене узрасте, као и припрема учесника за мартовско надметање од покрајинског ранга у Суботици.

Финансијски план:

Поклон-књиге за такмичаре на српском и мађарском језику: 36.000,00 динара

Послужење за чланове жирија (чај, кафа, минерална вода): 1.000,00 динара

Бруто-хonorар за 9 чланова жирија на мађарском и 3 члана жирија на српском језику: 60.000,00 динара

XXV СЕНЋАНСКИ ФЕСТИВАЛ ПЕВАНЕ ПЕСМЕ

Завод за мађарску културу Војводине и сенћански Културно-образовни центар „Турзо Лајош” уз учешће Локалне самоуправе града Сенте сваке године приређују Сенћански фестивал певане песме. Организатори пружају могућност промоције за солисте и ансамбле који интерпретирају певане песме у властитом музичком аранжману. Фестивал се састоји из квалификација, такмичарског и гала-програма.

Финансијски план:

„Csak nézz az égre, s beszély a földre...” (Поетско-музички литерарни компендијум на трагу песништва Миклоша Раднотија): 6 изведби (Сента - Бачка Топола - Суботица), бруто-хonorар и путни трошкови за 5 извођача (уговор): 217.000,00 динара



Концерт будимпештанског оркестра „Góbé” (трансфер по основу рачуна, износ садржи ОПП од 27 %): бруто 280.000,00 динара

Бина, расвета и озвучење: нето 250.000,00 динара

Израда јубиларне публикације о обавезним песмама из протеклих 25 година: 250.000,00 динара

Награде за лауреате такмичења: 100.000,00 динара

Хонорар за ансамбл „Kaláka”: 170.000,00 динара

Бруто-хонорар за петочлани жири и 2 водитеља програма: 50.000,00 динара

Смештај за такмичаре и гостујући ансамбл: 100.000,00 динара

Озвучење и звучно снимање такмичарског и гала-програма: бруто 120.000,00 динара

Трошкови исхране: 60.000,00 динара

Послужење: 100.000,00 динара

Потрошни материјал: 5.000,00 динара

Концерт за децу ансамбла „Juhász”: 60.000,00 динара

Интерпретативно вече песама из протекле 24 године у изведби глумаца Сенћанског мађарског камерног позоришта уз учешће композитора Ернеа Вереша: бруто 90.000,00 динара

III. ДЕЧЈИ ФЕСТИВАЛ „NAPSUGÁR”

Финансијски план:

Хонорар за наступатеље: 100.000,00 динара

Послужење: 1.000,00 динара

Потрошни материјал: 5.000,00 динара

ДАН МАЂАРСКИХ НАРОДНИХ ПРИЧА

Библиотека сваке године прославља Дан мађарске народне приче, рођендан Елека Бенедека,.

Финансијски план:

Послужење (освежавајућа пића, погачице, кекс): 3.000,00 динара

Бруто-хонорар и путни трошкови за предавача: 10.000,00 динара

НАГРАЂИВАЊЕ СТАРИЈИХ АКТИВНИХ ЧИТАЛАЦА У ОКВИРУ ПРИРЕДБЕ „СУНЧАНА ЈЕСЕН ЖИВОТА”

Сваке године традиционално поклон-књигама награђујемо најстаријег читаоца наше библиотеке, односно особу која је у односној години позајмила највећи број књига, тј. нашег најактивнијег читаоца.

Финансијски план:



Куповина поклон-књига сталним члановима: 10.000,00 динара

ИШЧЕКИВАЊЕ УСКРСА

Финансијски план:

Послужење: 15.000,00 динара

Поклони: 30.000,00 динара

Материјални трошкови: 5.000,00 динара

ИШЧЕКИВАЊЕ БОЖИЋА

Финансијски план:

Послужење: 2.000,00 динара

Материјални трошкови: 5.000,00 динара

ДНЕВНЕ НОВИНЕ, НЕДЕЉНИЦИ, ЛИСТОВИ ЗА ДЕЦУ И ЧАСОПИСИ

За наше редовне читаоце желели бисмо да обезбедимо барем 4 дневна листа, 4 недељника, односно 2 дечја листа и 4 часописа. У испоставама библиотеке на Горњем Брегу и у Торњошу такође по 1 дневни лист, по 2 недељника и по један лист за децу.

Трошкови набавке штампе: 180.000,00 динара.

ОСНОВНА СРЕДСТВА ЗА РЕДОВАН РАД БИБЛИОТЕКЕ

Поред претходно наведеног, за неометан рад библиотеке неопходно је потребан и разнородни канцеларијски материјал: оловке, фломастери, маркери, налепнице, лењири, маказе, скалпел за хартију, спајалице, прибадаче, селотејп, течни лепак за хартију, мастило, печатно јастуче, велике свеске са тврдим корицама, хартија за штампаче (димензија А4 и А3), колор-тонери за штампаче, тонер за фотокопирницу, коверте, а такође и штампани примерци чланских картица и матичних картона.

Финансијски план:

120.000, 00 динара



ОБОГАЂЕЊЕ КЊИЖНОГ ФОНДА

Доступност најновијих публикација у библиотеци је веома битна, како би установа била у могућности да удовољи потребама читалаца. Због тога је неопходно обogaђивање библиотечког фонда.

Финансијски план:

Куповина нових књига: 150.000, 00 динара

Библиотеке

Саставила
Руководилац Сенћанске

Ана Барат Хајнал

Годишњи план рада и финансијски план сенћанског Дома културе за 2021. годину

Представе, приредбе и фестивали наведени су у овом плану према месечном редоследу. Главни организатор (или суорганизатор) ових програма је Дом културе. Овде нису наведени они програми и приредбе чији организатор није Дом културе, али који се реализују у згради Дома културе, нпр. разне приредбе забавишта и школа, такмичења, изложбе, испраћаји (сви су скопчани са више проба), те манифестације удружења грађана или других удружења (са вишеструким пробама истих), пошто од њих не добијамо годишњи план.

ЈАНУАР

Празник мађарске културе (суорганизација)
Свечаности поводом Савиндана (суорганизација)
Гостовање професионалног позоришта

ФЕБРУАР

Празник наших традиција (суорганизација)
Комеморативна свечаност
Гостовање професионалног позоришта



МАРТ

Петнаести март - Годишњица мађарске ослободилачке борбе и револуције из 1848-49.

Гостовање професионалног позоришта

АПРИЛ

Позоришно и филмско надметање средњошколаца (манifestација од истакнутог значаја)

Гостовање професионалног позоришта

Програм поводом Дана песништва

Светски дан плеса

МАЈ

Сенћански Фестивал певане песме (суорганизација)

Испраћај ученика завршних разреда основних и средњих школа

ЈУН

Испраћај ученика завршних разреда основних и средњих школа

Завршна годишња свечаност Музичке школе

Завршна годишња свечаност плесних школа

Концерт (на мађарском језику)

ЈУЛ-АВГУСТ

Летње манифестације на отвореном:

Позориште на салашу

Плесна панорама

СЕПТЕМБАР

Манифестације поводом Дана града

Концерт (на српском језику)

ОКТОБАР

Дечја недеља

Професионалне позоришне представе за децу

Двадесет трећи октобар – Годишњица мађарске ослободилачке борбе и револуције из 1956.



Гостовање професионалних позоришта
Позоришни дани Јована Ђорђевића (аматерске позоришне представе на српском језику) (суорганизација)

НОВЕМБАР

Благдан Свих светих и Дан мртвих
Канделарни дефиле
Сремчеви дани (суорганизација)
Гостовање професионалног позоришта

ДЕЦЕМБАР

Божични програми
Гостовање професионалног позоришта
Поклон-концерт за децу

Апроксимација планираних трошкова позоришних представа:

Гостовање професионалних позоришта:

У 7 наврата (јануар, март, април, мај, октобар, новембар, децембар). Трошкови представа износе просечно 100.000,00 динара, то јест на годишњем нивоу **700.000,00** динара (**424221**), трошкови озвучења и осветлења **70.000,00** динара (**423599**).

С овим трошковима су скопчани и трошкови угошћења уметника (сендвичи, минерална вода, освежавајућа пића, кафа). Једна представа има око 30-35 учесника, те трошак угошћења на годишњем нивоу износи око **70.000,00** динара (**423711**), а поклони (цвеће, вино) **10.000,00** динара. (**423712**) и потрошни материјал **5.000,00** динара (**426911**).

Цена гостовања Позоришта на салашу са 2 представе у граду у летњем периоду износи **140.000,00** динара (**42221**), а поред тога смештај за глумце током 1-2 дана (преноћиште, исхрана) **60.000,00** динара. (**423621**). трошкови озвучења и осветлења **70.000,00** динара (**423599**).

Трошкови организације комеморативних програма уприличених по основу разнородних годишњица (15. март, 23. октобар) износе **200.000,00** динара (**424221**), трошкови угошћења **60.000,00** динара (**423711**), трошкови озвучења и осветлења **70.000,00** динара (**423599**), трошкови декорације и венаца **40.000,00** динара (**426131**), трошкови штампања плаката **50.000,00** динара (**426111**).



Представе професионалних позоришта за децу:

За забавиштарце и ученике нижих разреда основних школа уприличујемо једном годишње по једну представу, што укупно чини 5 представа (1 за забавиштарце, 3 за ученике основних школа, 1 представа на српском језику). Планирани трошкови једне представе износе око 40.000,00 динара, што на годишњем нивоу износи **200.000,00** динара (**424221**), трошкови озвучења и осветлења **70.000,00** динара (**423599**). С овим трошковима су скопчани и трошкови угошћења уметника (сендвичи, минерална вода, освежавајућа пића, кафа, чај). Једна представа има око 30-35 учесника, те угошћење на годишњем нивоу износи **10.000,00** динара (**423711**) и потрошни материјал **2.000,00** динара (**426911**).

Позоришно и филмско надметање средњошколаца:

Ово надметање има више од 100 учесника, којима обезбеђујемо једнодневну симболичну исхрану (сендвичи, хлеб са машћу, чај, кафа, минерална вода, освежавајућа пића) у износу од **30.000,00** динара (**423711**). Представе и филмове оцењује петочлани жири чија је уговорна накнада **70.000,00** динара (**424221**) у бруто износу, а њихово угошћење пак стаје **20.000,00** динара (**423711**) потрошни материјал **2.000,00** динара (**426911**) и трошкови озвучења и осветлења **70.000,00** динара (**423599**).

У случају великог броја пријављених манифестација ће бити дводневна. У том ће случају и трошкови бити удвостручени.

Инвестициони трошкови и трошкови одржавања:

- за замену сијалије рефлекторсе сијалице **40.000,00** динара (**425262**) и остали потрошни матерјал **10.000,00** динара (**426911**),
- за замену и одржавање постојећих уређаја и опреме **30.000,00** динара (**425262**) и алар и ситан инвентар **20.000,00** динара (**426913**),
- за бојење канцеларије, фоајеа и ходника **150.000,00** динара (**425113**).

Саставила
Руководилац Дома Културе
Габриела Вишер Борош



**ГОДИШЊИ ПЛАН РАДА
ГРАДСКОГ МУЗЕЈА У СЕНТИ
ЗА 2021. ГОДИНУ**

Календар збивања

Јануар

- Феријална занимања за децу.

Фебруар

- Меморијално вече Тибора Секелја.

- Отварање изложбе.

Март

- Отварање изложбе.

Април

- Отварање изложбе.

Мај

- **Манифестациони циклус „НОЋ МУЗЕЈА”** (отварање изложбе, књижевно вече, програми за децу, концерт, видиковац).

- Отварање изложбе : избор из збирке Стевана Крагујевића.

- Музејско-педагошка занимања током целог месеца (првенствено скопчана са изложбом).

Јун

- Феријална занимања за децу (евентуално једнонедељни камп) крајем месеца.

Август

- **Креативна радионица СЕНЋАНСКЕ УМЕТНИЧКЕ КОЛОНИЈЕ.**

- **Традиционално сликање акварела СЕНЋАНСКЕ УМЕТНИЧКЕ КОЛОНИЈЕ.**

Септембар

ИЗЛОЖБА ПОВОДОМ ДАНА ГРАДА

Октобар

- Отварање изложбе: Стари рачунари.

- Музејско-педагошко занимање (игротека, рукотворилачка занимања) поводом Дечје недеље.

Новембар

- Отварање 14. изложбе поводом Дана војвођанске мађарске ликовне уметности: Изложба Сенћанске уметничке колоније.



Децембар

- ЕТНОГРАФСКА ИЗЛОЖБА ПОВОДОМ ЗЛАТНЕ НЕДЕЉЕ.

- Томбола једног дела остварења насталих на сликању акварела.
- Научно-популарна предавања (историја, етнографија, историја уметности, археологија, итд.) месечно - двомесечно.
- Музејско-педагошка занимања (игротека, рукотворилачка занимања) месечно - двомесечно.

Надаље: током године промоције књига, предавања (са гостујућим предавачима) камерни концерти, саобразно пригоди и могућностима.

Радионички рад

- Приоритет Дигиталног инвентара (сви музеолози).
- Дигитализација фототеке (негативи).

Облици дањег стручног усавршавања

- Учешће на конференцијама и семинарима (целокупни персонал).

ФИНАНСИЈСКИ ПЛАН

I. ИЗ СРЕДСТАВА ЛОКАЛНЕ САМОУПРАВЕ

А) НАБАВКЕ:

- рестаураторска опрема, алати – разни: 25.000,00 динара (426913)
- канцеларијске столице, 5 комада: 40.000,00 динара (512221)
- рачунар, 1 комад: 50.000,00 динара (512221)
- канцеларијска средства – разноврсна (папир за штампач, досијеи за списе, средства за писање, итд.): 20.000,00 динара
- расветна тела (сијалице, неонске цеви): 17.000,00 динара (426911)
- арматуре за расветна тела ноћне расвете, 3 ком.: 20.000,00 динара (426913)
- попуна кутије за прву помоћ (мелеми за ране, завојни материјал, итд.): 3.000,00 динара (426911)

Укупно планирани износ: 175.000,00 динара.

Свеукупно: 175.000,00 динара

Б) ДЕЛАТНОСТ:

1. ИЗЛОЖБЕ

- транспортни трошкови: 40.000,00 динара (422911)
- путни трошкови: 20.000,00 динара (422194)
- штампарски трошкови: (плакат, брошура, флајер) 35.000,00 динара (423419)



- трошкови техничке припреме (плакат, брошура, флајер): 15.000 динара (423419)
 - трошкови осигурања: 10.000,00 динара (421519)
 - хонорари: 40.000,00 динара (424221)
 - репрезентација: 30.000,00 динара (423711)
- Укупно планирани износ: 190.000,00 динара.**

2. РЕСТАУРАТОРСКИ РАДОВИ

- хемикалије: 30.000,00 динара (422621)
- Укупно планирани износ: 30.000,00 динара.**

3. ОДРЖАВАЊЕ СТРУЧНИХ КОНТАКАТА, ДАЉЕ СТРУЧНО УСАВРШАВАЊЕ

- путни трошкови: 30.000,00 динара (422121)
 - котизација: 15.000,00 динара (423321)
- Укупно планирани износ: 45.000,00 динара.**

4. ПРОГРАМИ ЗА ДЕЦУ

- материјални трошкови: 40.000,00 динара (426621)
 - хонорари, 10.000,00 динара (424221)
- Укупно планирани износ: 50.000,00 динара.**

Свеукупно: 315.000,00 динара.

В) ИСТАКНУТЕ МАНИФЕСТАЦИЈЕ:

1. НОЋ МУЗЕЈА (ИЗЛОЖБА И ДРУГИ ПРОГРАМИ)

- трошкови припреме изложбеног материјала (панои, хонорар за техничку припрему, штампа): 60.000,00 динара (423419)
- трошкови израде каталога изложбе (хонорар за техничку припрему, штампа): 25.000,00 дин. (423419)
- остале стручне услуге (озвчење) 20.000,00 динара (423599)
- рошкови инсталација (набавка материјала, израда): 15.000,00 динара (426621)
- трошкови отварања изложбе (путни трошкови, хонорар, репрезентација), 2.000,00 динара (422194), 5.000,00 динара (424221), 3.000,00 динара (423711)

Укупно планирани износ: 130.000,00 динара.

2. ИЗЛОЖБА ПОВОДОМ ДАНА ГРАДА И С ЊОМ СКОПЧАНИ ПРОГРАМИ

- трошкови припреме изложбеног материјала (панои, хонорар за техничку припрему, штампа): 60.000,00 динара (423419)



- трошкови израде каталога изложбе (хонорар за техничку припрему, штампа): 25.000,00 динара (423419)
- трошкови инсталација (набавка материјала, израда), 15.000,00 динара (426621)
- трошкови отварања изложбе (путни трошкови, хонорар, репрезентација), 2.000,00 динара (422194), 5.000,00 динар (424221), 3.000,00 динара (423711)

Укупно планирани износ: 110.000,00 динара

3. ИЗЛОЖБА ПОВОДОМ ЗЛАТНЕ НЕДЕЉЕ И СА ЊОМ СКОПЧАНИ ПРОГРАМИ

- трошкови припреме изложбеног материјала (панои, хонорар за техничку припрему: 60.000,00 динара (423419)
- трошкови израде каталога изложбе (хонорар за техничку припрему, штампа), 10.000 динара (424221), 25.000,00 (423419)
- трошкови инсталација (набавка материјала, израда), 15.000,00 динара (426621)
- остале стручне услуге (озвчење) 20.000,00 динара (423599)
- трошкови отварања изложбе (путни трошкови, хонорар, репрезентација): 2.000,00 динара (422194), 5.000,00 динара (424221), 3.000,00 динара (423711)

Укупно планирани износ: 130.000,00 динара

4. УМЕТНИЧКА КОЛОНИЈА (ДЕЛИМИЧНИ ТРОШКОВИ – ТРОШКОВИ СЛИКАЊА АКВАРЕЛА И ДЕЛИМИЧНИ ТРОШКОВИ ЛЕТЊЕГ ТАБОРИШТА)

- материјални трошкови (папир, боје, итд.): 50.000 динара (426621)
- хонорари за сликање акварела: 60.000,00 динара (424221)
- хонорари и путни трошкови чланова жирија: 5.000,00 динара (422194), 10.000 динара (424221)
- надокнада путних трошкова учесницима: 30.000,00 динара (422194)
- трошкови заједничког ручка учесника, 20.000,00 динара (423711)

Укупно планирани износ: 175.000 динара

Свеукупно: 545.000,00 динара.

СВЕУКУПНО: 1.035.000,00 ДИНАРА.



**II. ИЗ ДРУГИХ ИЗВОРА
(КОНКУРСИ И ПОТПОРА ПОКРОВИТЕЉА)**

а) Инвестиције:

- обнова изложбених сала у приземљу, кречење радионице и депоа у приземљу, зидарски радови (изолација), опрема: 1.800.000,00 динара (425111); 200.000,00 динара (425113)
- проширење тоалета у приземљу, опремање истог: 200.000,00 динара (425115)

Планирани износ: 2.200.000,00 динара

б) Набавке:

- Смарт ТВ-Лед, екран ф 40” (102 цм), 1 ком.: 70.000,00 динара (512221)
- клима-уређаји, 3 ком.: 200.000,00 динара (512221)

Планирани износ: 270.000,00 динара

в) Активности:

- делимични трошкови Уметничке колоније – Креативне радионице (смештај, снабдевање, путни трошкови, хонорари) 100.000,00 динара (423621), 50.000,00 динара (422194), 50.000,00 динара (424221)
- публикације (књига, ЦД-РОМ) 300.000,00 динара (423413)

Планирани износ: 500.000,00 дин.

СВЕУКУПНО: 2.970.000,00 динара.

**СВЕУКУПНО ИЗ ИЗВОРА САМОУПРАВЕ И ДРУГИХ ИЗВОРА:
4.005.000,00 динара.**

Саставио
Руководилац Градског музеја
АТИЛА ПЕЈИН



НЕГОВАЊЕ ТРАДИЦИЈА

У оквиру сенћанског Културно-образовног центра током 11 година делује дечја група „Ispiláng”. Од октобра 2015. године групу два пута недељно у некадашњој згради СД „Партизан” народним играма подучава сенћански плесни педагог **Ендре Баји**. Ансамбл је имао више успешних наступа.

Месечна накнада за плесне иснтрукторе у нето износу је 67.000,00 динара, а на годишњем нивоу пак 920.000,00 динара у бруто износу (424221).

Трошкови шивења и поправки ношњи износе **60.000,00 динара (426621), 30.000,00 динара (423599), и 10.000,00 динара (426911)**

„KÓKETÁNC” (Бечеј): Наступ и путни трошкови Дечје фолклорно-плесне групе „Ispiláng” за наступ у Бечеју где је жири високо вредновао досадашњи рад групе износе: **Путни трошкови: 40.000,00 динара (422911), хонорар за пратећи ансамбл 30.000,00 динара (424221).**

Трошкови наступа и путовања Дечје фолклорно-плесне групе „Ispiláng” на друга одредишта (Сегедин, Ходмезевашархел, итд.): **Путни трошкови: 100.000,00 динара (422911), хонорар за пратећи ансамбл 70.000,00 динара (424221).**

Културно-образовни центар „Турзо Лајош” почев од 2016. године организује едукацију из области народне музике под руководством **Ђуле Јухаса**, чији је циљ да децу Сенте упозна са мађарском фолклорно-музичком заоставштином и изврши рецепцију исте код њих.

Месечна накнада за наставника народне музике у нето износу је 10.000,00 динара, а на годишњем нивоу пак 160.000,00 динара (424221).

Десетог октобра 2017. смо под руководством **Розалије Тот** покренули наставу из народних песама једном у недељи. **Месечна накнада за наставника народне музике у нето износу је 5.000,00 динара, а на годишњем нивоу пак 78.700,00 динара (424221).**

ПРОГРАМ ЗА ЗИМСКИ РАСПУСТ:

„MERT MIBENNÜNK ZENG A LÉLEK...”

Учење народних игара, народних песама и рукотвориличка занимања за забавиштарце и ученике нижих разреда основних школа.

Послужење (сендвичи, чај, млеко, погачице, освежавајућа пића, кекс): 10.000,00 динара (423711)

Хонорари предавачима: бруто 50.000,00 дин. (424221)



Материјални издаци (текстил, папир у боји, маказе, лепак, итд.): 3.000 дин. (426621)

ПРОГРАМ ЗА ЛЕТЊИ РАСПУСТ

„MERT MIBENNÜNK ZENG A LÉLEK...”

Учење народних игара, народних песама и рукотвориљачка занимања за забавиштарце и ученике нижих разреда основних школа.

Послужење (сендвичи, чај, млеко, погачице, освежавајућа пића, кекс): 10.000,00 динара (423711)

Хонорари предавачима: бруто 60.000,00 дин. (424221)

Материјални издаци (текстил, папир у боји, маказе, лепак, итд.): 3.000,00 дин. (426621)

Путни трошкови настали у циљу одласка на смотре посвећене очувању народног стваралаштва (Gyöngyösbokréta, Durindó, братске насеобине): **150.000,00 динара (422911).**

Уз подршку Културно-образовног центра „Турзо Лајош” начињени **пустени шатор** традиционално ће сваке године бити приказан на будимпештанском Празнику заната. Желели бисмо да ову активност и надаље одржимо.

Трошкови одржавања пустеног шатора износе 30.000,00 динара у нето износу (425262).



Сарадња Одсека „Андраш Пете” Семелвајсовог универзитета и Културно-образовног центра „Турзо Лајош” - Интензивни курс за особе са оштећењима централног нервног система

Мисија Одсека „Андраш Пете” Семелвајсовог универзитета је да средствима кондуктивне педагогије побољша квалитет живота оним особама које се боре са оштећењима централног нервног система. Кондуктивна педагогија представља признату и светски тражену мађарску професију.

Петеов метод који се везује уз име лекара и терапеутског педагога др Андраша Петеа представља развојну методу, хабилитациони и рехабилитациони поступак. Циљ оваквог туитивног развоја је да оштећене особе постану самодоволне, те да се интегришу у друштво трансформишући се у његове корисне чланове.

Основна замисао др Андраша Петеа била је да нервни систем упркос оштећењима располаже резервама и могућностима успостављања нових неуралних конекција, те да се исте могу иницирати адекватним вођењем когнитивног процеса учења. Због тога је свој метод назвао „кондуктивни”, што представља изворно латински израз чије је значење: навођење. Један од најважнијих циљева кондуктивне педагогије је да подучи учењу, односно да развије способност учења независно од узраста особе.

Интензивни курс се реализује у оквиру развојно-педагошке концепције Стратегије развоја образовања Мађарског националног савета као његова истакнута ставка. Културно-образовни центар „Турзо Лајош”у својству партнера у пројекту представља суорганизатора реализације овог програма.

Финансирање ових курсева врши Мађарски национални савет и Република Мађарска посредством Фондације „Габор Бетлен”.

Сачинили:

Директор Културно-образовног центра „Турзо Лајош”
РИХАРД ХУЋИК

Шеф рачуноводства Културно-образовног центра „Турзо Лајош”
МАРТА РАЦ САБО

ФИНАНСИЈСКИ ПЛАН ЗА 2021. ГОДИНУ

Конт	Опис	Приходи из општинског буџета - извор 01					Приходи од међунар. донације - извор 05			Приходи из донације - извор 08			Неутр.ср. донација из ран.год. - извор 15	Укупно приходи
		ПА0001	ПА0002	ПА0003	П-4002	П-7003	ПА0002	ПА0003	П-7003	ПА0002	ПА0003	П-4002	П-7003	
321311	Пренети приход из ранијих година													0.00
732151	Текуће донације од међународних организација						1,477,000.00	2,870,000.00						4,347,000.00
732251	Капиталне донације од међународних организација								30,750,000.00				36,250,000.00	67,000,000.00
742151	Приходи од продаје добара и услуга		300,000.00	200,000.00										500,000.00
742155	Приходи од давања у закуп	100,000.00												100,000.00
744151	Текући добровољни трансфери од физичких и правних лица									100,000.00	100,000.00	1,500,000.00		1,700,000.00
771111	Меморандумске ставке за рефундацију расхода													0.00
791111	Приходи из буџета	37,279,200.00	3,041,000.00	2,469,700.00	3,000,000.00	3,000,000.00								48,789,900.00
	УКУПНО :	37,379,200.00	3,341,000.00	2,669,700.00	3,000,000.00	3,000,000.00	1,477,000.00	2,870,000.00	30,750,000.00	100,000.00	100,000.00	1,500,000.00	36,250,000.00	122,436,900.00

Конт	Опис	Трошкови на терет прихода из општинског буџета - извор 01					Трошкови на терет прихода из донације извора 05			Трошкови на терет прихода из донације извора 08			Тр.на терет неутр.ср.из ран.год. - извор 15	Укупни трошкови и издатци
		ПА0001	ПА0002	ПА0003	П-4002	П-7003	ПА0002	ПА0003	П-7003	ПА0002	ПА0003	П-4002	П-7003	
411	Плате, додаци и накнаде запослених	20,603,000.00	0.00	0.00	0.00	0.00	0.00	0.00	0.00	0.00	0.00	0.00	0.00	20,603,000.00
411111	Плате по основу цене рада	16,333,000.00												16,333,000.00
411112	Додатак за рад дужи од пуног радног времена	147,100.00												147,100.00
411115	Додатак за време проведено на раду(минули рад)	1,250,000.00												1,250,000.00
411117	Накнада зараде за време привремене спречености за рад до 30 услед болести	269,400.00												269,400.00
411118	Накнада зараде за време одсуствовања са рада на дан празника који је нерадни дан, годишњег одмора, плаћеног одсуства	2,603,500.00												2,603,500.00
412	Социјални доприноси на терет послодавца	3,460,000.00	0.00	0.00	0.00	0.00	0.00	0.00	0.00	0.00	0.00	0.00	0.00	3,460,000.00
412111	Допринос за пензијско и инвалидско осигурање	2,390,000.00												2,390,000.00
412211	Допринос за здравствено осигурање	1,070,000.00												1,070,000.00
412311	Допринос за незапосленост													0.00
413	Накнаде у натури	40,000.00	0.00	0.00	0.00	0.00	0.00	0.00	0.00	0.00	0.00	0.00	0.00	40,000.00
413142	Поклони за децу запослених	40,000.00												40,000.00
414	Социјална давања запосленима	460,000.00	0.00	0.00	0.00	0.00	0.00	0.00	0.00	0.00	0.00	0.00	0.00	460,000.00
414111	Породиљско боловање													0.00

Кonto	Опис	Трошкови на терет прихода из општинског буџета - извор 01					Трошкови на терет прихода из донације - извора 05			Трошкови на терет прихода из донације - извора 08			Тр.на терет неутр.ср.из ран.год. - извор 15	Укупни трошкови и издатци	
		ПА0001	ПА0002	ПА0003	П-4002	П-7003	ПА0002	ПА0003	П-7003	ПА0002	ПА0003	П-4002			П-7003
414121	Боловање преко 30 дана														0.00
414311	Отпремнине приликом одласка у пензију	320,000.00													320,000.00
414312	Отпремнина у случају отпуштања са посла														0.00
414411	Помоћ у медицинском лечењу запосленог или члана уже породице	140,000.00													140,000.00
415	Накнаде трошкова за запослене	2,766,000.00	0.00	0.00	0.00	0.00	0.00	0.00	0.00	0.00	0.00	0.00	0.00	2,766,000.00	
415112	Накнаде трошкова за превоз на посао и са посла	2,766,000.00													2,766,000.00
416	Награде запосленима и остали посебни расходи	0.00	0.00	0.00	0.00	0.00	0.00	0.00	0.00	0.00	0.00	0.00	0.00	0.00	
416111	Јубиларна награда														0.00
421	Стални трошкови	8,250,000.00	0.00	10,000.00	0.00	0.00	0.00	0.00	0.00	0.00	0.00	0.00	0.00	8,260,000.00	
421111	Трошкови платног промета	80,000.00													80,000.00
421121	Трошкови банкарских услуга	20,000.00													20,000.00
421211	Услуге за електричну енергију	1,700,000.00													1,700,000.00
421221	Природни гас	200,000.00													200,000.00
421225	Трошкови грејања – централно грејање	5,500,000.00													5,500,000.00
421311	Услуге водовода и канализације	340,000.00													340,000.00
421323	Услуге заштите имовине														0.00
421411	Телефон, телекс и телефакс	120,000.00													120,000.00
421412	Интернет и слично	80,000.00													80,000.00
421414	Услуге мобилног телефона	70,000.00													70,000.00
421421	Поштанске услуге	20,000.00													20,000.00
421513	Осигурање опреме														0.00
421519	Осигурање остале имовине			10,000.00											10,000.00
421521	Осигурање запослених у случају несреће на	80,000.00													80,000.00
421522	Здравствено осигурање запослених	40,000.00													40,000.00
422	Трошкови путовања	0.00	60,000.00	441,000.00	130,000.00	0.00	0.00	50,000.00	0.00	0.00	0.00	0.00	0.00	681,000.00	
422111	Трошкови дневница (исхране) на службеном путу														0.00
422121	Трошкови превоза на службеном путу			30,000.00											30,000.00
422131	Трошкови смештаја на службеном путу														0.00
422194	Накнада за употребу сопственог возила			61,000.00				50,000.00							111,000.00
422199	Остали трошкови за службена путовања														0.00
422211	Трошкови дневница за службени пут у иностранство														0.00
422221	Трошкови превоза на службеном путу у иностранство														0.00
422231	Трошкови смештаја на службеном путу														0.00
422293	Накнада за употребу сопственог возила у иностранство														0.00
422911	Остали трошкови транспорта		60,000.00	350,000.00	130,000.00										540,000.00
423	Услуге по уговору	520,200.00	981,000.00	469,000.00	1,270,000.00	0.00	660,000.00	300,000.00	0.00	0.00	100,000.00	500,000.00	0.00	4,800,200.00	
423111	Услуге превођења														0.00
423191	Остале административне услуге														0.00
423211	Услуге за израду софтвера														0.00
423221	Услуге за одржавање рачунара	156,000.00													156,000.00
423311	Услуге образовања и усавршавања запослених														0.00

Кonto	Опис	Трошкови на терет прихода из општинског буџета - извор 01					Трошкови на терет прихода из донације - извора 05			Трошкови на терет прихода из донације - извора 08			Тр.на терет неутр.ср.из ран.год. - извор 15	Укупни трошкови и издатци
		ПА0001	ПА0002	ПА0003	П-4002	П-7003	ПА0002	ПА0003	П-7003	ПА0002	ПА0003	П-4002		
423321	Котизација за семинаре			15,000.00										15,000.00
423322	Котизације за стручна саветовања													0.00
423391	Издаци за стручне испите													0.00
423399	Остали издаци за стручно образовање													0.00
423411	Услуге штампања билтена													0.00
423413	Услуге штампања публикација							300,000.00						300,000.00
423419	Остале услуге штампања		20,000.00	305,000.00			250,000.00							575,000.00
423421	Услуге информисања јавности													0.00
423431	Услуге рекламе и пропаганде				40,000.00									40,000.00
423432	Објављивање тендера и информативних огласа													0.00
423521	Право заступање пред домаћим судовима													0.00
423599	Остале стручне услуге	300,200.00	270,000.00	70,000.00	1,000,000.00		250,000.00				500,000.00			2,390,200.00
423621	Угоститељске услуге	30,000.00	130,000.00	20,000.00	170,000.00		160,000.00			100,000.00				610,000.00
423711	Репрезентација	30,000.00	375,000.00	59,000.00	60,000.00									524,000.00
423712	Поклони		186,000.00											186,000.00
423911	Остале опште услуге	4,000.00												4,000.00
424	Специјализоване услуге	0.00	1,690,000.00	1,303,700.00	1,600,000.00	0.00	817,000.00	50,000.00	0.00	0.00	0.00	1,000,000.00	0.00	6,460,700.00
424211	Услуге образовања													0.00
424221	Услуге културе		1,690,000.00	1,303,700.00	1,600,000.00		817,000.00	50,000.00				1,000,000.00		6,460,700.00
424351	Остале здравствене услуге													0.00
425	Текуће поправке и одржавање	430,000.00	70,000.00	30,000.00	0.00	0.00	0.00	2,200,000.00	0.00	0.00	0.00	0.00	0.00	2,730,000.00
425111	Зидарски радови							1,800,000.00						1,800,000.00
425112	Столарски радови	10,000.00												10,000.00
425113	Молерски радови	80,000.00						200,000.00						280,000.00
425114	Радови на крову													0.00
425115	Водовод и канализација	20,000.00						200,000.00						220,000.00
425116	Радови на централном грејању	10,000.00												10,000.00
425117	Електричне инсталације	20,000.00												20,000.00
425119	Остале поправке и одржавања зграда	50,000.00												50,000.00
425212	Поправке електричне и електронске опреме													0.00
425219	Остале поправ. и одржав. опрема саобраћај	30,000.00												30,000.00
425221	Намештај													0.00
425222	Рачунарска опрема	150,000.00												150,000.00
425223	Опрема за комуникацију													0.00
425224	Електронска опрема													0.00
425225	Опрема за домаћинство	10,000.00												10,000.00
425241	Опрема за очување животне средине	50,000.00												50,000.00
425261	Опрема за образовање													0.00
425262	Опрема за културу		70,000.00	30,000.00										100,000.00
426	Материјал	770,000.00	490,000.00	326,000.00	0.00	0.00	0.00	0.00	0.00	0.00	0.00	0.00	0.00	1,586,000.00
426111	Канцеларијски материјал	60,000.00	150,000.00	20,000.00										230,000.00
426131	Цвеће и декорација		50,000.00											50,000.00
426122	Службена одећа	250,000.00												250,000.00
426311	Стручна литература за редовне потребе запосених	100,000.00												100,000.00
426411	Бензин	100,000.00												100,000.00
426611	Материјал за образовање													0.00
426621	Материјал за културу		210,000.00	231,000.00										441,000.00
426811	Хемијска средства за чишћење	80,000.00												80,000.00

Кonto	Опис	Трошкови на терет прихода из општинског буџета - извор 01					Трошкови на терет прихода из донације извора 05			Трошкови на терет прихода из донације извора 08			Тр.на терет неутр.ср.из ран.год. - извор 15	Укупни трошкови и издатци	
		ПА0001	ПА0002	ПА0003	П-4002	П-7003	ПА0002	ПА0003	П-7003	ПА0002	ПА0003	П-4002			П-7003
426819	Остали материјал за одржавање хигијене	100,000.00													100,000.00
426911	Потрошни материјал	40,000.00	40,000.00	30,000.00											110,000.00
426913	Алат и инвентар	40,000.00	40,000.00	45,000.00											125,000.00
444	Пратећи трошкови задуживања	0.00	0.00	0.00	0.00	0.00	0.00	0.00	0.00	0.00	0.00	0.00	0.00	0.00	0.00
444111	Негативне курсне разлике														0.00
465	Остале донације и трансфери	0.00	0.00	0.00	0.00	0.00	0.00	0.00	0.00	0.00	0.00	0.00	0.00	0.00	0.00
465111	Остале текуће донације и трансфери														0.00
465112	Остале текуће донације по закону														0.00
482	Порези, обавезне таксе и казне	0.00	0.00	0.00	0.00	0.00	0.00	0.00	0.00	0.00	0.00	0.00	0.00	0.00	0.00
482191	Остали порези														0.00
482211	Републичке таксе														0.00
482241	Општинске таксе														0.00
482251	Судске таксе														0.00
483111	Новчане казне и пенали по решењу судова														0.00
511	Зграде и грађевински објекти	0.00	0.00	0.00	0.00	3,000,000.00	0.00	0.00	30,750,000.00	0.00	0.00	0.00	36,250,000.00	70,000,000.00	70,000,000.00
511394	Капитално одржавање установе културе					3,000,000.00			30,750,000.00				36,250,000.00	70,000,000.00	70,000,000.00
512	Машине и опрема	80,000.00	0.00	90,000.00	0.00	0.00	0.00	270,000.00	0.00	0.00	0.00	0.00	0.00	440,000.00	440,000.00
512211	Наменштај	30,000.00		40,000.00										70,000.00	70,000.00
512221	Рачунарска опрема	50,000.00		50,000.00										100,000.00	100,000.00
512222	Штампачи													0.00	0.00
512231	Телефонска централа													0.00	0.00
512232	Телефони													0.00	0.00
512233	Мобилни телефони													0.00	0.00
512241	Електронска опрема							270,000.00						270,000.00	270,000.00
512242	Фотографска опрема													0.00	0.00
512251	Опрема за домаћинство													0.00	0.00
512611	Опрема за образовање													0.00	0.00
512631	Опрема за културу													0.00	0.00
513	Остали некретнине и опрема	0.00	0.00	0.00	0.00	0.00	0.00	0.00	0.00	0.00	0.00	0.00	0.00	0.00	0.00
513111	Остали некретнине и опрема													0.00	0.00
515	Нематеријална имовина	0.00	50,000.00	0.00	0.00	0.00	0.00	0.00	0.00	100,000.00	0.00	0.00	0.00	150,000.00	150,000.00
515121	Књиге у библиотеци		50,000.00							100,000.00				150,000.00	150,000.00
515122	Музејски експонати и споменици													0.00	0.00
515195	Остала заштићена права													0.00	0.00
522	Залихе производње	0.00	0.00	0.00	0.00	0.00	0.00	0.00	0.00	0.00	0.00	0.00	0.00	0.00	0.00
522311	Залихе готових производа													0.00	0.00
	УКУПНО :	37,379,200.00	3,341,000.00	2,669,700.00	3,000,000.00	3,000,000.00	1,477,000.00	2,870,000.00	30,750,000.00	100,000.00	100,000.00	1,500,000.00	0.00	122,436,900.00	122,436,900.00

Сента, 18.01.2021.г.

П-4 Истакнути празници општине Сента
П-7 Реконструкција и пренамена мале Синагоге

Саставила:
Силвиа Кеченович

Директор:
Рихард Хуџик



КУЛТУРНО-ОБРАЗОВНИ ЦЕНТАР
„ТУРЗО ЛАЈОШ“
БРОЈ: 05-8-2
Датум: 23.1.2021
СЕНТА

КУЛТУРНО-ОБРАЗОВНИ ЦЕНТАР „ТУРЗО ЛАЈОШ“

ИЗВОД ИЗ ЗАПИСНИКА 1.

Са одржане електронске (email) седнице управног одбора Културно-образовног центра „Турзо Лајош“ Сента одржане 23. 01. 2021. године у 11 часова, са следећим дневним редом:

1. Усвајање записника са претходно седнице управног одбора
2. Усвајање услагашеног Финансијског плана за 2021.годину са буџетом Општине Сента.

Следећи чланови управног одбора су консултовани:
Кормањош Катона Ђенђи, Пејић Атила, Варга Илдико, Терзић Петар, Бата Тамаш, Сиђи Ференц, Кеченович Силвиа.

Непотребно изостављено.

На основу пристиглих сагласности управни одбор је допео следеће одлуке:

05-14-1

Усвојен је записник са претходно одржане седнице управног одбора.

05-14-2

Усвојен је финансијски план за 2021.годину са буџетом Општине Сента.

Записничар:
Тешић Михајло

Сента, 23. 01. 2021.године

Председник управног одбора:
Кормањош Катона Ђенђи





78.

На основу члана 32. став 1. тачка 8) Закона о локалној самоуправи („Службени гласник РС“, број 129/2007, 83/2014 - др. закон и 101/2016) и члана 45. став 1. тачка 58) Статута општине Сента („Службени лист општине Сента“, број 4/2019), Скупштина општине Сента на седници, одржаној 27. априла 2021. године, донела је

ЗАКЉУЧАК
О УСВАЈАЊУ ГОДИШЊЕГ ИЗВЕШТАЈА О РАДУ И ПОСЛОВАЊУ И
ФИНАНСИЈСКИ ИЗВЕШТАЈ ИСТОРИЈСКОГ АРХИВА ЗА 2020. ГОДИНУ

I

УСВАЈА СЕ Годишњи извештај о раду и пословању и Финансијски извештај Историјског архива у Сенти за 2020. годину.

II

Овај закључак објавити у „Службеном листу општине Сента“.

Образложење:

Историјски архив у Сенти дана 1. марта 2021. године, доставио је Општинској управи општине Сента, Годишњи извештај о раду и пословању Историјског архива за 2020. годину, Преглед прихода и расхода односно Финансијски извештај Историјског архива за 2020. годину, као и записник са седнице Управног одбора установе одржане дана 25. фебруара 2021. године на којој је донета Одлука о усвајању Годишњег извештаја о раду и пословању Историјског архива за 2020. годину.

Донет је Закон о архивској грађи и архивској делатности („Службени гласник РС“, бр. 6/2020). Закон о архивској грађи и архивској делатности у члану 46. став 1. наводи ко је оснивач јавних архива, односно да оснивачка права врши Република Србија. Члан 67. став 4. говори о преузимању оснивачких права од стране Републике за архиве чији је оснивач аутономна покрајина или јединица локалне самоуправе. Како још није дошло до преузимања оснивачких права од стране Републике, даванје сагласности на извештај о раду и финансијски извештај Историјског архива у Сенти за 2020. годину, вршиће се према постојећим правним актима.

Одредбом члана 44. став 1. тачка 8) Закона о култури („Службени гласник РС“, број 72/2009, 13/2016, 30/2016 - ispr. i 6/2020), прописано је: „Управни одбор установе усваја годишњи извештај о раду и пословању“.

Одредбом члана 78. став 2. Закона о култури, прописано је: „Установа је дужна да најкасније до 15. марта текуће године, поднесе извештај о раду и извештај о финансијском пословању за претходну годину“.

Одредбом члана 32. став 1. тачка 8) Закона о локалној самоуправи („Службени гласник РС“, број 129/2007, 83/2014 - др. закон и 101/2016), прописано је: „Скупштина општине, у



складу са законом оснива службе, јавна предузећа, установе и организације, утврђене статутом општине и врши надзор над њиховим радом“.

Према члану 5. Уговора о делимичном преносу оснивачких права над установом Историјски архив у Сенти („Службени лист општине Сента“, бр. 30/2015), закљученог дана 14. јануара 2016. године, под бројем 6-1/2016-II, између Општине Сента и Националног савета мађарске националне мањине, уговорне стране су сагласне да Општина Сента задржава право да њени надлежни органи и даље врше надзор над Установом, доносе и мењају оснивачки акт Установе, дају сагласност на статут и на друге опште акте Установе, с тим да су дужни да при вршењу ових надлежности испоштују права које је Савет стекао Уговором.

Одредбом члана 22. став 2. Статута општине Сента („Службени лист општине Сента“, бр. 4/2019), прописано је: „Друштва капитала, установе и друге организације, чији је оснивач односно већински власник Општина и које врше јавну службу, дужни су да подносе Скупштини општине годишњи извештај о свом раду и годишњи финансијски извештај о свом пословању до 28. фебруара текуће године за претходну годину, изузев установа културе који су дужни да то учине до 15. марта текуће године за претходну годину“.

Одредбом члана 45. став 1. тачка 58) Статута општине Сента, прописано је: „Скупштина општине, у складу са законом, разматра и усваја годишње извештаје о раду јавних предузећа, установа и других јавних служби чији је оснивач или већински власник општина и осталих корисника буџета Општине и даје сагласност на њихов програм рада“.

Општинско веће општине Сента, као овлашћени предлагач аката које доноси Скупштина општине Сента, својим закључком утврдило је предлог закључка о усвајању Годишњег извештаја о раду и пословању и Финансијског извештаја Историјског архива у Сенти за 2020. годину и упутило је Скупштини општине Сента на разматрање и усвајање.

Скупштина општине Сента, након разматрања предлога Општинског већа општине Сента, донела је закључак као у диспозитиву.

Република Србија
Аутономна Покрајина Војводина
Општина Сента
Скупштина општине Сента
Број: 63-1/2021-I
Дана: 27. априла 2021. године
С е н т а

Председница Скупштине општине
Сента

Жофиа Сабо Декањ с. р



ИСТОРИЈСКИ АРХИВ СЕНТА
ISTORIJSKI ARHIV SENTA
TÖRTÉNELMI LEVÉLTÁR ZENTA

Дел. бр.: 011-33/1-1
Датум: 17.02.2021.

**ГОДИШЊИ ИЗВЕШТАЈ О РАДУ И ПОСЛОВАЊУ
ЗА 2020. ГОДИНУ**

СЕНТА
2021



САДРЖАЈ

1. ЗАКони, ПРОПИСИ, УГОВОРИ, ОПШТИ УСЛОВИ РАДА	3
2. СТАТУС, ТЕРИТОРИЈАЛНА НАДЛЕЖНОСТ И УПРАВЉАЊЕ	3
3. РАД ОРГАНА УПРАВЉАЊА И НАДЗОРНОГ ОДБОРА	4
4. СРЕДСТВА ЗА ПРОГРАМЕ, УЛАГАЊА И ПОПРАВКЕ.....	4
5. ПРОСТОРИЈЕ АРХИВА.....	4
6. ЗАПОСЛЕНИ АРХИВА	5
7. СТРУЧНО ОСПОСОБЉАВАЊЕ И УСАВРШАВАЊЕ.....	5
8. МЕЂУНАРОДНА И МЕЂУАРХИВСКА САРАДЊА	6
9. СТРУЧНА КОНТРОЛА РАДА АРХИВА	6
10. ЗАШТИТА АРХИВСКЕ ГРАЂЕ И РЕГИСТРАТУРСКОГ МАТЕРИЈАЛА ВАН АРХИВА, КОД СТВАРАЛАЦА И ИМАЛАЦА.....	6
11. ПОСЛОВИ У СПРЕМИШНИМ ПРОСТОРИЈАМА АРХИВА	7
12. СРЕЂИВАЊЕ И ОБРАДА АРХИВСКЕ ГРАЂЕ.....	7
13. ИЗДАВАШТВО	8
14. ДИГИТАЛИЗ.....	8
15. КОРИШЋЕЊЕ АРХИВСКЕ ГРАЂЕ И БИБЛИОТЕЧКОГ МАТЕРИЈАЛА	8
16. ПОСЛОВИ АРХИВСКЕ БИБЛИОТЕКЕ.....	9
17. ТЕХНИЧКА ЗАШТИТА АРХИВСКЕ ГРАЂЕ	9
18. КУЛТУРНО-ПРОСВЕТНА И ОБРАЗОВНА ДЕЛАТНОСТ.....	9
19. ПЛАНИРАЊЕ И ИЗВЕШТАЈИ О РАДУ	10
20. МАТИЧНИ ПОСЛОВИ.....	10
21. ОСНОВНИ ПОДАЦИ О РЕГИСТРАТУРАМА, РЕГИСТРАТУРСКОМ МАТЕРИЈАЛУ И АРХИВскоЈ ГРАЂИ КРАЈЕМ 2019. И 2020. ГОДИНЕ	10



На основу члана 44. става 1. тачке 8. Закона о култури („Сл. гласник РС“ бр. 72/2009, 13/2016, 30/2016 – испр. и 6/2020) Управни одбор Установе на својој седници од 25. фебруара 2021. године донео је одлуку бр. 011-10/99 о усвајању Извештаја о извршењу програма рада Архива за 2020. годину.

1. ЗАКОНИ, ПРОПИСИ, УГОВОРИ, ОПШТИ УСЛОВИ РАДА

После скоро тридесетогодишње примене ранијих прописа у области архивске делатности, почетком извештајне године донет је **Закон о архивској грађи и архивској делатности** („Сл. гласник РС“, бр. 6/2020). Поред одређених организационих питања у новом закону је дат велики значај питању заштите архивске грађе ван архива. Друштвено привредна транзиција и информатичка револуција учинили су давно Закон о културним добрима („Сл. гласник РС“, бр. 71/94, 52/2011 – др. закони, 99/2011 – др. закон и 6/2020 – др. закон) застарелим и неефикасним. Из тог разлога циљ новог закона је било стварање новог законског оквира којим би се обезбедила заштита архивске грађе без обзира на облик у коме настаје и где се налази, као и заокруживање правне регулативе која се односи на архивску грађу насталу у електронском облику на начин да се гарантује очување података које она садржи.

Са општинама на чијим територијама вршимо нашу делатност закључили смо уговор о финансирању програма рада. Средства за редовну делатност су из општина које финансирају рад Историјског архива пристизала редовно, без знатнијег кашњења.

Одлуком председника Општине Сента бр. 46-20/2013-II од 23.10.2013. године Архиву је додељена на трајно коришћење једна зграда бивше сенћанске касарне од 4000 м² на адреси Новосадски пут 1. У тој једносpratници рачунајући само највеће сале (бивше „спаваоне“, величине 8x16 м) биће места за чување око 12.000 м¹ архивске грађе.

Завршетком треће фазе адаптације зграде, просторије Завода за културу војвођанских Мађара у целости су завршене, од дела зграде за потребе Архива обновљено је око 50%. Током 2018. године реновирање је застало, а уколико се ове године настави под уобичајеним условима из претходних година, комплетни процес рада може бити окончан најраније 2023. године.

У Бечеју се и надаље мучимо са проблемом складиштења, део зграде који користи Историјски архив налази се у прилично лошем стању.

2. СТАТУС, ТЕРИТОРИЈАЛНА НАДЛЕЖНОСТ И УПРАВЉАЊЕ

Историјски архив у Сенти са Одсеком за архивску грађу у Бечеју је међуопштинска установа за заштиту архивске грађе и регистратурског материјала на територији пет општина: Аде, Бечеја, Кањиже, Сенте и Србобрана.

Статус Архива регулише Закон о јавним службама („Сл. Гласник Р. Србије“ 42/91, 71/94, 79/2005, 81/2005, 83/2005 и 83/2014) и Закон о запосленима у јавним службама („Сл. гласник РС“ бр. 113/2017). У погледу стручног рада меродавни су Закон о култури („Сл. гласник РС“ бр. 72/2009, 13/2016, 30/2016 – испр. и 6/2020) и Закон о архивској грађи и архивској делатности („Сл. гласник РС“, бр. 6/2020).

Територијална надлежност, однос између пет општина и Архива и питање оснивача регулисан је Уговором из 1967. године. СО Сента је дана 20.03.1992. године под бројем 630-3/92-II донела Одлуку о преузимању оснивачких права и о органима



Историјског архива у Сенти ("Службени лист општине Сента" бр. 1/92), која је измењена и допуњена Одлуком од 13.06.2011. године ("Службени лист општине Сента" бр. 7/11), Одлуком од 30.11.2012. године ("Службени лист општине Сента" бр. 25/12) и Одлуком од 17.02.2016. године ("Службени лист општине Сента" бр. 1/16).

Национални савет мађарске националне мањине дана 18. октобра 2010. године под бројем 26/2010 донео је одлуку о томе да је Историјски архив у Сенти установа културе од посебног значаја за очување, унапређење и развој посебности националног идентитета мађарске националне мањине.

Општина Сента и Национални савет Мађарске националне мањине дана 14. јануара 2016. године склопиле су уговор о делимичном (50%) преносу оснивачких права на Национални савет. Након тога 17. фебруара 2016. године Скупштина општине Сента донела је Одлуку о изменама и допунама Одлуке о преузимању оснивачких права и органима Историјског архива у Сенти.

Важећи Статут установе је ступио на снагу Одлуком СО Сенте од 17. новембра 2016. године. (Дел. бр.: 63-3/2016-1)

3. РАД ОРГАНА УПРАВЉАЊА И НАДЗОРНОГ ОДБОРА

Председница Шароши Габријела и чланови управног одбора Архива Ненад Шкрбић, Ана Хајнал, Сиђи Ференц, Копас Жолт и Тари Ласло именовани су од стране СО Сенте одлуком бр.: 020-6/2017-1 од 24.02.2017. године. Члан управног одбора Молнар Тибор именован је одлуком СО Сенте бр. 020-110/2017-1 од 29.11.2017. године. Управни одбор у 2020. години одржао је 4 седница са 16 тачака дневног реда.

Председница и чланови надзорног одбора Пастор Марија, Јухас Лашу Корнелија и Речко Саболч именовани су одлуком СО Сенте (бр.: 020-6/2017-1 од 29.03.2017. год.) на мандатни период од 4 године. Надзорни одбор у 2020. години одржао је једну седницу са 5 тачака дневног реда.

4. СРЕДСТВА ЗА ПРОГРАМЕ, УЛАГАЊА И ПОПРАВКЕ

Од **300.000,00** динара које смо добили на редовном годишњем конкурс Министарства културе и информисања Републике Србије заменили смо прозоре на згради Одсека у Бечеју.

Средства добијене од Општине Сента у вредности од **638.928,00** динара потрошене су за извођење лимарских радова на новој згради архива. За опремање исте зграде металним регалима потрошено је **459.600,00** динара.

На одржавање моторних возила, рачунарске опреме, фото-копир уређаја, ватрогасних апарата и хидранта утрошили **169.261,00** динара.

5. ПРОСТОРИЈЕ АРХИВА

Историјски архив у Сенти и у Бечеју нема некретнине у свом власништву. Све зграде и просторије које архив користи представљају власништво Општине Сента, односно Општине Бечеј.

Укупан архивски простор износи 2430,00 м², од тога у Сенти у три зграде имамо 1988 м² а у Бечеју 442 м². У Сенти радне просторије заузимају свега 175,0 м², док у Бечеју 158,0 м².

Зграда у Бечеју је у све лошијем стању. Слободног магацинског простора за преузимање архивске грађе немамо.



6. ЗАПОСЛЕНИ АРХИВА

Одлуком о максималном броју запослених на неодређено време о организационим облицима система локалне самоуправе Општине Сента за 2017. годину ("Службени лист општине Сента", бр. 15/2017) за установу Историјски архив у Сенти утврђен је максимални број запослених од 10, а Одлуком о максималном броју запослених на неодређено време за сваки организациони облик у систему локалне самоуправе-Општине Бечеј за 2017. годину ("Службени лист општине Бечеј", број 14/2017), утврђен је максимални број запослених од 4, што чини укупно 14 извршилаца. Пошто је директор именовано лице, заједно с њим установа може да има 15 радника.

Ред. бр.	Радно место	Школска спрема	Број извршилаца - Сента	Број извршилаца - Бечеј	Укупно
1.	Директор установе на територији једног града, региона, више општина - именовано лице	висока	1		1
		Укупно:	1		1

Ред. бр.	Радно место	Школска спрема	Број извршилаца - Сента	Број извршилаца - Бечеј	Укупно
1.	Виши архивист	висока	2	1	3
2.	Архивист на пословима заштите архивске грађе и рег. мат. ван архива	висока	1		1
3.	Архивист	висока	1		1
4.	Самостални финансијско-рачуноводствени сарадник	виша/средња	1		1
5.	Оператер система II - информатичар	висока/виша	1		1
6.	Архивски помоћник	средња	3	2	5
7.	Књижничар	средња	1		1
8.	Радник за одржавање хигијене	основна		1	1
		Укупно:	10	4	14

Табела бр. 1 – Број и структура запослених у Архиву

Послове финансијско-материјално пословања (књижење) у 2020. години вршила је за нас агенција „Активa 81“ у Сенти.

Одмори и одсуства коришћена су у складу са законом и општим актима архива.

7. СТРУЧНО ОСПОСОБЉАВАЊЕ И УСАВРШАВАЊЕ

Запослени Архива располажу са потребном школском спремом и положеним стручним испитом.

Представници Архива Србије 20. октобра обуку за рад у јединственом информационом систему „АРХИС“ за наше запослене.

Индивидуално стручно усавршавање је током протекле године реализовано посредством пажљивог праћења иностране и домаће стручне литературе.



11. ПОСЛОВИ У СПРЕМИШНИМ ПРОСТОРИЈАМА АРХИВА

Архивска грађа чува се на 5 локацији. У Сенти у „кули градске куће“, у депоу у улици Ади Ендре број 1, у депоу „Тиса“ у улици Петефи Шандора број 52 и у згради бивше Касарне. (Новосадски пут 1.) У Бечеју у згради Одсека у улици Зелена број 100. Кула зграде општине је ненаменска просторија, једина добра страна тих депоа је да су суве и безбедне од провале. Депо у улици Аду Ендре је једносратна зграда, адаптирана за потребе архива.

У Бечеју деповски простор је у све лошијем стању. Сув, обезбеђен металним решеткама, али проблеми се јављају у вези претераног оптерећења просторија. На неким зидовима и даље се појављују пукотине. У Бечеју немамо више места за преузимање грађе.

У 2020. години преузели смо на трајно чување 10,30 м¹ архивске грађе. С тим количина укупно чуване грађе у Архиву премашује 7.200 м¹.

Издавање архивске грађе на сређивање и обраду: издато је 1345 спремишних јединица. Издавање грађе из спремишта на коришћење за потребе странака и истраживача извршено је у обиму од 684 архивских јединица.

12. СРЕЂИВАЊЕ И ОБРАДА АРХИВСКЕ ГРАЂЕ

Историјска белешка израђена је за фондове који су потпуно сређени или пресређени у 2020. години. Укупно је израђена 4 белешка на 12 + 140 куцаних страна, за следеће фондове: Ф. 823, Ф. 851, Ф. 854, Ф. 855.

Класификација и систематизација извршена је у фонду који је ове године сређен до нивоа кутије и обухваћен је сумарним инвентаром (4 фонда) у количини од 180 кутија и 160 књига односно 27,20 м¹. Класификација је извршена и у фондовима за које још није израђен сумарни инвентар. То су следећи фондови: Ф. 288, Ф. 783, Ф. 810, Ф. 834, Ф. 860, Ф. 873 у количини од 237 кутија односно 30,79 м¹. Укупна количина грађе која је обухваћена овим пословима износи 57,99 м¹.

Обрада књига извршена је у фондовима са сумарним инвентаром у обиму од 160 књига (3,80 м¹). Осим тога обрађене су књиге других фондова без сумарног инвентара, тј. укупно 83 комада или 1,93 м¹. Број свеукупно обрађених књига је 243 односно 5,73 м¹.

Израда сумарног инвентара. Број израђених сумарних инвентара је 4 у обиму од 152 куцаних страна, то су:

Р. бр.	Бр. фонда	Назив фонда	Сређено (у м ¹)	Излучено (у м ¹)	Остаје (у м ¹)
1.	Ф. 823	ДУВАНСКА ИНДУСТРИЈА АД СЕНТА Сента, (1956-2006); [1929] 1991-2000 [2008]	48,60	31,90	16,70
2.	Ф. 851	ДРУШТВЕНО ПРЕДУЗЕЋЕ „ТРАНСПОРТ“ БЕЧЕЈ Бечеј, (1969-2003); 1969-2003	30,60	28,00	2,60
3.	Ф. 854	ТУТРО НА ВЕЛИКО И МАЛО СЕНТА Сента, (1973-1989); [1972] 1973-1989 [1994]	19,50	13,00	6,50
4.	Ф. 855	ТП НА ВЕЛИКО И МАЛО СЕНТА Сента, (1956-1973); [1948] 1957-1973 [1975]	1,90	0,50	1,40
Укупно:			100,60	73,40	27,20

Табела бр. 2 – Преглед сређених фондова у 2020. години



Излучивање безвредне грађе вршено је у фондовима за које је ове године израђен сумарни инвентар у количини од 73,40 м¹. Излучивање вршено је и у фондовима за које још не постоји сумарни инвентар или је израђен пре 2020. године у количини од 30,12 м¹. То су следећи фондови: Ф. 288, Ф. 783, Ф. 810, Ф. 834, Ф. 860, Ф. 873. Укупно је излучено 103,52 м¹ безвредне грађе.

За 4 сређена фонда израдили смо и обрасце за водич.

Формирано је 1 досије фонда (878) који обухвата 1 нов податак.

Од 1997. године водимо још следеће обрасце:

Општи инвентар О-1, књига пријема архивске грађе О-2 (982-986) и регистар архивске грађе Р-1 (878).

13. ИЗДАВАШТВО

У оквиру ИПА пројекта „Живи архиви – реликвије заједничког културног наслеђа“ објавили смо последњу, четврту књигу под насловом „Историјат фирми“. Из списка суботичког суда за вођење трговачког регистра били су апострофирани предметни списи 5 фирми уз чију помоћ могу бити приказане индустријске и привредне особености регије, односно епохе.

14. ДИГИТАЛИЗАЦИЈА

У току је обрада и сређивање дигитализоване грађе за фондове Ф. 119, Ф. 551, Ф. 554, Ф. 671 (црквене матичне књиге), односно Ф. 340 и Ф. 341.

Информатичар Копас Жолт бринуо је о несметаном функционисању рачунарске мреже и вршио је и актуализацију нашег вебсајта www.zentarhiv.rs новим садржајима. Извршена је и ревизија и допуна списка фондова на сајту.

15. КОРИШЋЕЊЕ АРХИВСКЕ ГРАЂЕ И БИБЛИОТЕЧКОГ МАТЕРИЈАЛА

Коришћење архивске грађе омогућили смо непосредним путем кроз наше пријемне канцеларије, библиотеке (читаонице) у Сенти и у Бечеју, или путем писмених захтева. Захтеве странака примили смо и електронском поштом. Изводе смо издавали на језику оригинала, а уверења на српском или мађарском језику, зависно од захтева странака.

Током ванредног стања у земљи од 15. марта до 6. маја 2020. године радили смо у измењеном режиму. Архив је био потпуно затворен за истраживаче. Странке своје захтеве могли су предати путем е-маила, преко поште, односно изузетно и преко телефона. Уверења, копије докумената уручили смо искључиво поштом.

У извештајној години издато је укупно 682 уверења, од тога у Сенти издата су 336, а у Бечеју 346 уверења. Највише уверења, преписа и копија издали смо у вези одузете имовине, двојног држављанства и радног односа.

Архивску грађу у Сенти истраживало је 24, а у Бечеју 31 истраживача. Укупан број истраживачких дана износи 301, од тога у Сенти остварено је 195, а у Бечеју 106 дана. Корисника библиотечког материјала било је 5, који су посетили архив 11 пута.



	Број истраживача	Број корисника библиотечког материјала	Број истраживачких дана	Број посете библиотеке
Сента (Сента, Кањижа и Ада)	24	5	195	11
Бечеј (Бечеј и Србобран)	31	-	106	-
Укупно:	55	5	301	11

Табела бр. 3 – Број истраживача архивске грађе и корисника библиотеке

Листа најчешће коришћених фондова и збирки:

- Ф.003 – Сента, град са уређеним сенатом (1850 – 1918); 1850 – 1918
- Ф.108 – Град Сента (1941 – 1944); 1941 – 1944;
- Ф.385 – Збирка сенћанских дневних и недељних листова (1875–1953), 1875–1953;
- Ф.560 – Привилегована варошица Сента (1766–1849), 1766–1849;
- Ф.436 – Збирка бечејских дневних и недељних листова (1895–1944), 1895–1944;
- Ф.550 – Српска православна парохија, Стари Бечеј (1744–1899), 1744–1899;

16. ПОСЛОВИ АРХИВСКЕ БИБЛИОТЕКЕ

Архивска библиотека је затвореног типа, дакле коришћење библиотечког материјала омогућено је само у просторијама Архива. За обраду библиотечких јединица користимо програм „Сирен“, као и подсистем „Библиотека“ у АРХИС-у. О сваком издању уносимо следеће податке у рачунар: инвентарски број, магацински број наслов, подаци о аутору, место и година издања, издавач, обим, начин набавке и УДК-број – који омогућава брзо проналажење књиге. Досада обрађено је 4937 књига.

У 2020. години путем поклона и куповине повећали смо књижни фонд за 7 наслова, од тога као поклон добили смо 5, док две књиге су издања наше установе. На крају године у библиотеци имали смо 7238 књига.

17. ТЕХНИЧКА ЗАШТИТА АРХИВСКЕ ГРАЂЕ

Немамо услове за озбиљније подухвате у вези техничке заштите архивске грађе (рестаурација, ламинирање итд.), али вршимо једноставније и јефтиније конзервационе послове.

Генералним редовним чишћењем обухваћене су све просторије и архивске јединице у њима у пролеће.

18. КУЛТУРНО-ПРОСВЕТНА И ОБРАЗОВНА ДЕЛАТНОСТ

Епидемиолошка ситуација током прошле године највећи утицај имао је на нашу културно-просветну и образовну делатност.

Почетком године у оквиру ИПА пројекта „Живи архиви – реликвије заједничког културног наслеђа“ организовали смо међународну конференцију, односно приказали смо путујућу изложбу под насловом „Забрављена прошлост“.

Међутим, током остатка године нисмо успели да остваримо планове предвиђене за извештајну годину. То се односи пре свега на архивско-педагошких предавања



намењено ученицима 3. и 4. разреда основних школа.

19. ПЛАНИРАЊЕ И ИЗВЕШТАЈИ О РАДУ

Сваки радник води дневну и месечну евиденцију о свом раду. На основу тога директор и стручни радници израђују годишњи извештај. Годишња делатност обавља се на основу годишњег плана рада. Планове и извештаје достављамо Националном савету мађарске националне мањине, Секретаријату за културу и јавно информисање АПВ, Министарству културе Р. Србије, општинама (Сента, Бечеј, Кањижа, Ада и Србобран), матичном и другим архивима.

20. МАТИЧНИ ПОСЛОВИ

Наши запослени нису били ангажовани у комисијама Матичне службе.

21. ОСНОВНИ ПОДАЦИ О РЕГИСТРАТУРАМА, РЕГИСТРАТУРСКОМ МАТЕРИЈАЛУ И АРХИВСКОЈ ГРАЂИ КРАЈЕМ 2019. И 2020. ГОДИНЕ

		2019	2020
1.	Број евидентираних активних (живих) регистратура	652	656
2.	Број евидентираних пасивних (укинутих) регистратура	501	502
3.	Шкартирано код ималаца, безвредни регистратурски материјал у дужним метрима (д.м.)	448,62	484,33
4.	Количина преузете грађе у Архив у д. м.	137,70	10,30
5.	Број обилазака са записником	17	12
6.	Укупан број фондова и збирки у Архиву	877	878
7.	Број регистратурски сређених фондова	825	829
8.	Број архивистички сређених фондова и збирки	5	5
9.	Број несређених фондова	52	44
10.	Количина укупно чуване грађе у Архиву у д. м.	7347,63	7254,41
11.	Количина регистратурски сређене грађе	4276,07	4300,67
12.	Архивистички обрађена грађа у д. м.	4,30	4,30
13.	Количина несређене грађе у Архиву у д. м.	3071,56	3081,86
14.	Количина излученог безвредног регистратурског материјала у Архиву у д. м.	97,55	103,52

Председник Управног одбора
Габриела Шароши





ISTORIJSKI ARHIV
SENTA

PRIHODI U 2020. GODINI

KONTO	OPIS	IZNOS
732341-000010	TEKUĆE POMOĆI OD EU - IPA	45.07
781111-000003	TRANSFERI IZMEĐU BUDŽ. KORISNIKA - KANJIŽA	653,501.11
781111-000004	TRANSFERI IZMEĐU BUDŽ. KORISNIKA - SRBOBRAN	390,668.80
781111-000005	TRANSFERI IZMEĐU BUDŽ. KORISNIKA - ADA	183,210.00
781111-004111	TRANSFERI IZMEĐU BUDŽ. KORISNIKA - BRUTO LD - BEČEJ	2,661,695.74
781111-004121	TRANSFERI IZMEĐU BUDŽ. KORISNIKA - DOPRINOS ZA PIO - BEČEJ	306,095.05
781111-004122	TRANSFERI IZMEĐU BUDŽ. KORISNIKA - DOPR. ZA ZDRAVSTVO - BEČEJ	137,077.30
781111-004151	TRANSFERI IZMEĐU BUDŽ. KORISNIKA - PREVOZ - BEČEJ	100,040.30
781111-004161	JUBILARNA NAGRADA	183,902.61
781111-004212	TRANSFERI IZMEĐU BUDŽ. KORISNIKA - ENERGETSKE USLUGE - BEČEJ	803,374.15
781111-004213	TRANSFERI IZMEĐU BUDŽ. KORISNIKA - KOMUNALNE USLUGE - BEČEJ	29,478.91
781111-004214	TRANSFERI IZMEĐU BUDŽ. KORISNIKA - USLUGE KOMUNIKACIJA - BEČEJ	28,260.66
781111-004215	TRANSFERI IZMEĐU BUDŽ. KORISNIKA - OSIGURANJE OPREME - BEČEJ	57,587.00
791111-004111	PRIHODI IZ BUDŽETA - BRUTO LD - SENTA	8,655,072.66
791111-004121	PRIHODI IZ BUDŽETA - DOPRINOS ZA PIO - SENTA	995,333.36
791111-004122	PRIHODI IZ BUDŽETA - DOPRINOS ZA ZDRAVSTVO - SENTA	445,736.19
791111-004131	PRIHODI IZ BUDŽETA - NAKNADE U NATURI	57,886.02
791111-004151	PRIHODI IZ BUDŽETA - NAKNADA TROŠKOVA PREVOZ - SENTA	68,150.41
791111-004161	PRIHODI IZ BUDŽETA - JUBILARNE NAGRADE	139,669.00
791111-004211	PRIHODI IZ BUDŽETA - PROVIZIJA - SENTA	42,395.69
791111-004212	PRIHODI IZ BUDŽETA - ENERGETSKE USLUGE - SENTA	62,093.27
791111-004214	PRIHODI IZ BUDŽETA - KOMUNIKACIJE - SENTA	64,690.46
791111-004231	PRIHODI IZ BUDŽETA - ADMINISTRATIVNE USLUGE - SENTA	134,010.97
791111-004232	PRIHODI IZ BUDŽETA - OSTALE KOMPJUTERSKE USLUGE - SENTA	66,336.00
791111-004234	PRIHODI IZ BUDŽETA - USLUGE ŠTAMPANJA PUBLIKACIJA - SENTA	19,824.00
791111-004236	PRIHODI IZ BUDŽETA - UGOSTITELJSKE USLUGE - SENTA	53,510.00
791111-004237	PRIHODI IZ BUDŽETA - REPREZENTACIJA - SENTA	44,059.17
791111-004239	PRIHODI IZ BUDŽETA - OSTALE OPŠTE USLUGE	8,831.20
791111-004242	PRIHODI IZ BUDŽETA - USLUGE KULTURE - SENTA	193,014.55
791111-004251	PRIHODI IZ BUDŽETA - TEKUĆE POPRAVKE I ODRŽAVANJE ZGRADA	300,000.00
791111-004252	PRIHODI IZ BUDŽETA - TEKUĆE POPRAVKE OPREMA - SENTA	169,261.20
791111-004261	PRIHODI IZ BUDŽETA - KANCELARIJSKI MATERIJAL - SENTA	60,000.00
791111-004263	PRIHODI IZ BUDŽETA - STRUČNA LITERATURA - SENTA	107,765.00
791111-004264	PRIHODI IZ BUDŽETA - GORIVO - SENTA	110,000.00
791111-004268	PRIHODI IZ BUDŽETA - MATERIJAL ZA HIGIJENU - SENTA	9,028.79
791111-004269	PRIHODI IZ BUDŽETA - MATERIJALI ZA POSEBNE NAMENE - SENTA	124,085.95
791111-004821	PRIHODI IZ BUDŽETA - REGISTRACIJA VOZILA - SENTA	53,119.00
791111-004822	PRIHODI IZ BUDŽETA - REPUBLIČKE TAKSE - SENTA	190.00
791111-005113	PRIHODI IZ BUDŽETA - KAPITALNO ODRŽAVANJE USTANOVA KULTURE	638,928.00
791111-005122	PRIHODI IZ BUDŽETA - ADMINISTRATIVNA OPREMA - SENTA	520,668.00
UKUPNO		18,678,595.59

U Senti, 01.02.2021.



Fodor Ištvan
direktor



ISTORIJSKI ARHIV
SENTA

RASHODI U 2020. GODINI

KONTO	OPIS	IZNOS
411111-000001	PLATE PO OSNOVU CENE RADA - SENTA	6,730,618.25
411111-000002	PLATE PO OSNOVU CENE RADA - BEČEJ	2,021,390.09
411112-000001	DODATAK ZA RAD DUZI OD RADNOG VREMENA	143,660.58
411113-000001	DODATAK ZA RAD NA DAN DRŽAVNOG I VERSKOG PRAZNIKA - SENTA	211,568.65
411113-000002	DODATAK ZA RAD NA DAN DRŽAVNOG I VERSKOG PRAZNIKA - BEČEJ	27,437.00
411115-000001	DODATAK NA RAD - MINULI RAD - SENTA	552,330.90
411115-000002	DODATAK NA RAD - MINULI RAD - BEČEJ	165,957.25
411117-000001	NAKNADA ZARADE ZA VREME SPREČENOSTI ZA RAD DO 30 DANA - SENTA	112,246.82
411117-000002	NAKNADA ZARADE ZA VREME SPREČENOSTI ZA RAD DO 30 DANA - BEČEJ	84,810.27
411118-000001	NAKNADA ZARADE ZA VREME GODIŠNJEG ODMORA, PL. ODSUSTVA - SENTA	904,647.50
411118-000002	NAKNADA ZARADE ZA VREME GODIŠNJEG ODMORA, PL. ODSUSTVA - BEČEJ	362,101.11
412111-000001	DOPRINOS ZA PIO - SENTA	995,333.33
412111-000002	DOPRINOS ZA PIO - BEČEJ	306,095.06
412211-000001	DOPRINOS ZA ZDRAVSTVO - SENTA	445,736.19
412211-000002	DOPRINOS ZA ZDRAVSTVO - BEČEJ	137,077.30
413142-000001	POKLONI ZA DECU ZAPOSLENIH	57,886.02
415112-000001	NAKNADE ZA PREVOZ NA I SA POSLA - SENTA	68,150.41
415112-000002	NAKNADE ZA PREVOZ NA I SA POSLA - BEČEJ	100,040.30
416111-000001	JUBILARNE NAGRADE - SENTA	139,669.00
416111-000002	JUBILARNE NAGRADE - BEČEJ	183,902.61
421111-000000	TROŠKOVI PLATNOG PROMETA	15.00
421111-000001	TROŠKOVI PLATNOG PROMETA	39,913.26
421121-000000	TROŠKOVI BANKARSKIH USLUGA	500.00
421121-000010	TROŠKOVI BANKARSKIH USLUGA	2,225.24
421211-000001	TROŠKOVI ELEKTRIČNE ENERGIJE - SENTA	62,093.27
421211-000002	TROŠKOVI ELEKTRIČNE ENERGIJE - BEČEJ	52,359.38
421225-000002	CENTRALNO GREJANJE - BEČEJ	751,014.77
421225-000003	CENTRALNO GREJANJE - SENTA (KANJIŽA)	276,309.11
421311-000002	USLUGE VODOVODA I KANALIZACIJE - SENTA	29,478.91
421311-000004	USLUGE VODOVODA I KANALIZACIJE - BEČEJ (SRBOBRAN)	11,138.40
421323-000004	USLUGE ZASTITE IMOVINE	53,040.00
421411-000001	TELEFON,TELEKS I TELEFAKS - SENTA	11,455.95
421411-000002	TELEFON,TELEKS I TELEFAKS - BEČEJ	28,260.66
421412-000001	INTERNET - SENTA	26,073.07
421414-000001	USLUGE MOBILNOG TELEFONA	18,561.44
421421-000001	POŠTANSKE USLUGE - SENTA (SRBOBRAN)	8,600.00
421421-000005	POŠTANSKE USLUGE - SENTA (ADA)	19,160.00
421512-000002	OSIGURANJE VOZILA - BEČEJ	16,878.00
421512-000004	OSIGURANJE VOZILA - SENTA (SRBOBRAN)	15,071.00
421513-000002	OSIGURANJE OPREME - BEČEJ	21,384.00
421513-000004	OSIGURANJE OPREME - SENTA (SRBOBRAN)	87,903.00
421521-000002	OSIGURANJE ZAPOSLENIH U SLUČAJU NESREĆE NA RADU - BEČEJ	13,250.00
421521-000004	OSIGURANJE ZAPOSLENIH U SLUČAJU NESREĆE NA RADU - SENTA (SRBOBRAN)	26,455.00
421522-000002	ZDRAVSTVENO OSIGURANJE ZAPOSLENIH - BEČEJ	6,075.00
421522-000004	ZDRAVSTVENO OSIGURANJE ZAPOSLENIH - SENTA (SRBOBRAN)	11,825.00
423111-000001	USLUGE PREVOĐENJA	42,816.00
423191-000001	OSTALE ADMINISTRATIVNE USLUGE - SENTA	91,194.98
423191-000003	OSTALE ADMINISTRATIVNE USLUGE - BEČEJ	297,192.00



423191-000004	OSTALE ADMINISTRATIVNE USLUGE - SENTA (KANJIŽA)	82,728.00
423291-000001	OSTALE KOMPJUTERSKE USLUGE	66,336.00
423291-000006	OSTALE KOMPJUTERSKE USLUGE	102,000.00
423413-000001	USLUGA STAMPANJA PUBLIKACIJA	19,824.00
423413-000010	USLUGE STAMPANJA PUBLIKACIJA	340,000.00
423421-000010	USLUGE INFORMISANJA JAVNOSTI	160,000.00
423539-000005	OSTALE PRAVNE USLUGE	112,000.00
423599-000010	OSTALE STRUČNE USLUGE - IPA	128,000.00
423621-000001	UGOSTITELJSKE USLUGE	53,510.00
423711-000001	TROŠKOVI REPREZENTACIJE	44,059.17
423911-000001	OSTALE OPŠTE USLUGE	8,831.20
423911-000003	OSTALE OPŠTE USLUGE	80,000.00
423911-000004	OSTALE OPŠTE USLUGE	102,509.20
423911-000010	OSTALE OPŠTE USLUGE -IPA	566,000.00
424221-000001	USLUGE KULTURE	193,014.55
424221-000010	USLUGE KULTURE - IPA	1,040,000.00
425112-000001	STOLARSKI RADOVI	300,000.00
425211-000001	MEHANIČKE POPRAVKE	46,180.00
425219-000001	OSTALE POPRAVKE I ODRŽAVANJE AUTOMOBILA	10,460.00
425229-000001	OSTALE POPRAVKE I ODRŽAVANJE ADMINISTRATIVNE OPREME	112,621.20
426111-000005	KANCELARIJSKI MATERIJAL	52,050.00
426121-000001	RASHODI ZA RADNU UNIFORMU	60,000.00
426311-000001	STRUČNA LITERATURA - SENTA	107,765.00
426411-000001	GORIVO	110,000.00
426811-000001	HEMIJSKA SREDSTVA ZA ČIŠĆENJE	9,028.79
426911-000001	POTROŠNI MATERIJAL	54,598.95
426913-000001	ALAT I INVENTAR - SENTA	69,487.00
482131-000001	REGISTRACIJA VOZILA	53,119.00
482251-000001	SUDSKE TAKSE	190.00
511394-000001	KAPITALNO ODRŽAVANJE USTANOVA KULTURE	638,928.00
512211-000001	KANCELARIJSKA OPREMA	459,600.00
512221-000001	RAČUNARSKA OPREMA	11,988.00
512232-000001	TELEFONI	3,180.00
512233-000008	MOBILNI TELEFONI	28,800.00
512241-000001	ELEKTRIČNA OPREMA	45,900.00
	UKUPNO	21,043,609.14

U Senti, 01.02.2021.





ИСТОРИЈСКИ АРХИВ СЕНТА
TÖRTÉNELMI LEVÉLTÁR ZENTA

Дел. бр. 011-10/99

Датум: 25.02.2021.

ЗАПИСНИК

са 99. (деветдесетдевете) седнице УПРАВНОГ ОДБОРА Историјског архива у Сенти, одржане дана 25. фебруара 2021. године са почетком у 13,00 часова у просторији Историјског архива у Сенти.

Присутни су: ШАРОШИ Габриела, председник Управног одбора
ТАРИ Ласло,
СИЋИ Ференц,
МОЛНАР Тибор,
КОПАС Жолт, чланови Управног одбора и
ФОДОР Иштван, директор Архива.

Одсутни су: ШКРБИЋ Ненад и
ХАЈНАЛ Ана.

За записничара се одређује: СИЋИ Ференц.

Шароши Габриела, председник Управног одбора отвара седницу, поздравља присутне, констатује да постоји кворум за пуноважно одлучивање и предлаже следећи

Дневни ред:

1. Усвајање записника са 98. седнице
2. Годишњи извештај о раду и пословању за 2020. годину
3. Завршни рачун за 2020. годину
4. Разно

Дневни ред је дизањем руку, једногласно прихваћен.
Прелази се на разматрање дневног реда по тачкама.

Ад/1 Усвајање записника са 98. седнице Управног одбора.

Председник Управног одбора, Шароши Габриела је прочитала записник са претходне седнице Одбора.

Након саслушања излагања, једногласно се доноси следећа

ОДЛУКА: Усваја се записник са 98. седнице Управног одбора Историјског архива у Сенти без примедби.



Ад/2 Годишњи извештај о раду и пословању за 2020. годину

Уводно излагање је дао директор Фодор Иштван. Истакао је следеће:

- После скоро тридесетогодишње примене ранијих прописа у области архивске делатности, почетком извештајне године донет је Закон о архивској грађи и архивској делатности. Поред одређених организационих питања у новом закону је дат велики значај питању заштите архивске грађе ван архива.
- Реновирање нове зграде архива, тј. бивше сенћанске касарне је застало, а уколико се ове године настави под уобичајеним условима из претходних година, комплетни процес рада може бити окончан најраније 2023. године.
- У Бечеју проблеми депоновања архивске грађе остали су нерешени.
- У извештајној години издато је укупно 682 уверења, од тога у Сенти издата су 336, а у Бечеју 346 уверења. Највише уверења, преписа и копија издали смо у вези одузете имовине, двојног држављанства и радног односа.
- Архивску грађу у Сенти истраживало је 24, а у Бечеју 31 истраживача. Укупан број истраживачких дана износи 301, од тога у Сенти остварено је 195, а у Бечеју 106 дана.
- У 2020. години преузели смо на трајно чување 10,30 м1 архивске грађе. С тим количина укупно чуване грађе у Архиву премашује 7.200 м1.
- У току је обрада и сређивање дигитализоване грађе за фондове Ф. 119, Ф. 551, Ф. 554 и Ф. 671 (црквене матичне књиге), односно Ф. 340 и Ф. 341
- Епидемиолошка ситуација током прошле године највећи утицај имао је на нашу културно-просветну и образовну делатност. Почетком године у оквиру ИПА пројекта „Живи архиви – реликвије заједничког културног наслеђа” организовали смо међународну конференцију, односно приказали смо путујућу изложбу под насловом „Заборављена прошлост”. Међутим, током остатка године нисмо успели да остваримо планове предвиђене за извештајну годину. То се односи пре свега на архивско-педагошких предавања намењено ученицима 3. и 4. разреда основних школа.
- У оквиру већ поменутог ИПА пројекта објавили смо последњу, четврту књигу под насловом „Историјат фирми”.

Пошто није било примедби од стране чланова Одбора донета је једногласна

ОДЛУКА: Усваја се Годишњи извештај о раду и пословању за 2020. годину без примедби.

Ад/3 Завршни рачун за 2020. годину

Уводно излагање је дао директор Фодор Иштван. Истакао је следеће:

- Средства за редовну делатност су из општина које финансирају рад Историјског архива пристизала редовно, без знатнијег кашњења.
- Укупни расходи установе у 2020. години су износили око 21 милиона динара. Од тог износа је око 11 милиона потрошена на личне дохотке радника, 1,6 милиона за



сталне трошкове архива, 2,3 милиона за услуге по уговору, 470 хиљада за текуће поправке зграде и опрема и 460 хиљада за материјалне трошкове.

- Од 300.000,00 динара које смо добили на редовном годишњем конкурс Министарства културе и информисања Републике Србије заменили смо прозоре на згради Одсека у Бечеју.
- Средства добијене од Општине Сента у вредности од 638.928,00 динара потрошене су за извођење лимарских радова на новој згради архива. За опремање исте зграде металним регалима потрошено је 459.600,00 динара.

Пошто није било примедби од стране чланова Одбора на достављени материјал, донета је једногласна

ОДЛУКА: Усваја се Завршни рачун за 2020. годину.

Ад/4 Разно

С обзиром на велики број изостанка појединих чланова Управног одбора у овом сазиву, председница Управног одбора је предложила да се врши измена Пословника о раду Управног одбора Историјског архива, тј. увођење казни у случају када је члан УО више пута неоправдано одсустан са седнице.


Пошто није било примедби од стране чланова Одбора донета је једногласна

ОДЛУКА: Предлаже се измена Пословника о раду Управног одбора Историјског архива.

Пошто је дневни ред исцрпљен, а више нико од присутних није тражио реч председник закључује седницу у 13,40 часова.


Записничар
СИЂИ Ференц




Председник Управног одбора
ШАРОШИ Габриела



79.

На основу члана 44. став 2. и 74. став 2. Закона о култури („Службени гласник РС“, бр. 72/2009, 13/2016 и 30/2016 - испр.), члана 32. став 1. тачка 8) Закона о локалној самоуправи („Службени гласник РС“, бр. 129/2007, 83/2014 - др. закон и 101/2016 - др. закон) и члана 45. став 1. тачка 58) Статута општине Сента („Службени лист општине Сента“, бр. 4/2019), Скупштина општине Сента на седници, одржаној 27. априла 2021. године, донела је

З А К Л Ј У Ч А К
О ДАВАЊУ САГЛАСНОСТИ НА ПРОГРАМ РАДА И ФИНАНСИЈСКИ ПЛАН
ИСТОРИЈСКОГ АРХИВА У СЕНТИ

I

ДАЈЕ СЕ сагласност на Програм рада и Финансијски план Историјског архива у Сенти за 2021. годину.

II

УТВРЂУЈЕ СЕ да ће општина Сента у 2021. години учествовати у финансирању и суфинансирању текућих расхода и издатака установе у износу од 16.177.000,00 динара.

III

Овај закључак објавити у „Службеном листу општине Сента“.

Образложење:

Историјски архив у Сенти, дана 21. јула 2020. године, доставио је општини Сента Програм рада за 2021. годину, а дана 1. марта 2021. године Финансијски план установе за 2021. годину.

Донет је Закон о архивској грађи и архивској делатности („Службени гласник РС“, бр. 6/2020). Закон о архивској грађи и архивској делатности у члану 46. став 1. наводи ко је оснивач јавних архива, односно да оснивачка права врши Република Србија. Члан 67. став 4. говори о преузимању оснивачких права од стране Републике за архиве чији је оснивач аутономна покрајина или јединица локалне самоуправе. Како још није дошло до преузимања оснивачких права од стране Републике, усваљање извештаја о раду и финансијског извештаја Историјског архива у Сенти за 2021. годину, вршиће се према постојећим правним актима.

Одредбом члана 44. става 2. Закона о култури („Службени гласник РС“, бр. 72/2009, 13/2016 и 30/2016 - испр.), прописано је: „Када је оснивач установе Република Србија, аутономна покрајина и јединица локалне самоуправе сагласност на акте из става 1. тачка 5) и 6) даје оснивач, а у члану 44. става 1. тачка 5) и 6) Закона о култури, као надлежност управног органа установе набрајано је следеће: „5) доноси програме рада установе, на предлог директора“ и „6) доноси годишњи финансијски план“.



Одредбама члана 74. од става 1. до 4. Закона о култури, прописано је:

„Установе чији су оснивачи Република Србија, аутономна покрајина, односно јединица локалне самоуправе, финансирају се или суфинансирају из буџета оснивача и других извора предвиђених овим законом.

Висину средстава за финансирање, односно суфинансирање програма установа из става 1. овог члана утврђује оснивач, на основу стратешког плана и предложеног годишњег програма рада установе.

Предлог годишњег програма рада установа из става 1. овог члана садржи посебно исказана средства потребна за финансирање програмских активности, као и средства потребна за финансирање текућих расхода и издатака.

Установе културе из става 1. овог члана подносе оснивачу предлог годишњег програма рада најкасније до 20. јула текуће године, за наредну годину“.

Одредбом члана 75. став 1. Закона о култури, прописано је: „Министарство, орган аутономне покрајине, односно орган јединице локалне самоуправе надлежан за послове културе утврђује који ће се културни програми, односно делови програма, текући расходи и издаци установа из члана 74. став 1. овог закона финансирати средствима буџета Републике Србије, аутономне покрајине, односно јединице локалне самоуправе“.

Одредбом члана 75. став 3. Закона о култури, прописано је: „Министарство, орган аутономне покрајине, односно јединице локалне самоуправе надлежан за послове културе закључује са установом из става 1. овог члана годишњи уговор о финансирању одобрених програма и делова програма.

Према члану 5. Уговора о делимичном преносу оснивачких права над установом Историјски архив у Сенти, закљученог дана 14. јануара 2016. године, под бројем 6-1/2016-II, између Општине Сента и Националног савета мађарске националне мањине, уговорне стране су сагласне да Општина Сента задржава право да њени надлежни органи и даље врше надзор над Установом, доносе и мењају оснивачки акт Установе, дају сагласност на статут и на друге опште акте Установе, с тим да су дужни да при вршењу ових надлежности испоштују права које је Савет стекао овим Уговором.

Одредбом члана 32. став 1. тачка 8) Закона о локалној самоуправи („Службени гласник РС“, бр. 129/2007, 83/2014 - др. закон и 101/2016 - др. закон), прописано је: “Скупштина општине, у складу са законом оснива службе, јавна предузећа, установе и организације, утврђене статутом општине и врши надзор над њиховим радом.“

Одредбом члана 20. став 3. Статута општине Сента („Службени лист општине Сента“, бр. 4/2019), прописано је: „Друштва капитала, установе и друге организације чији је оснивач односно већински власник Општина, дужни су да Скупштини општине достављају на сагласност годишњи план рада или трогодишњи план рада са финансијским планом у року од 90 дана пре почетка наредне године за коју се односи



план рада, изузев установа културе који су дужни да свој програм рада са финансијским планом доставе Скупштини општине до 20. јула текуће године за наредну годину“.

Одредбом члана 45. став 1. тачка 58) Статута општине Сента, прописано је: „Скупштина општине, у складу са законом, разматра и усваја годишње извештаје о раду јавних предузећа, установа и других јавних служби чији је оснивач или већински власник општина и осталих корисника буџета Општине и даје сагласност на њихов програм рада“.

Према мишљењу Одељења за буџет и финансије Општинске управе општине Сента број 417-1/2021-148-IV-03 од 17. марта 2021. године:

- „Укупна финансијска средства са којима ће општина Сента финансирати текуће расходе и издатке установе износи 16.177.000,00 динара“;
- „Финансијски план Историјског архива у Сенти за 2021. годину је у сагласности са Одлуком о буџету општине Сента за 2021. годину („Службени лист општине Сента“, број 41/2020)“.

Општинско веће општине Сента, као овлашћени предлагач аката које доноси Скупштина општине Сента својим закључком утврдило је предлог закључка о давању сагласности на Програм рада и Финансијски план Историјског архива у Сенти за 2021. годину са утврђеном висином средстава општине за финансирање текућих расхода и издатака установе у 2021. години упутило је Скупштини општине Сента на разматрање и усвајање.

Скупштина општина након разматрања предлога Општинског већа донела је закључак као у диспозитиву.

Република Србија
Аутономна Покрајина Војводина
Општина Сента
Скупштина општине Сента
Број: 630-2/2020-I
Дана: 27. априла 2021. године
С е н т а

Председница Скупштине општине Сента
Жофиа Сабо Декањ с. р.



ИСТОРИЈСКИ АРХИВ СЕНТА
TÖRTÉNELMI LEVÉLTÁR ZENTA

Дел. бр.: 011-58/1
Датум: 13.07.2020.

ПРОГРАМ РАДА ИСТОРИЈСКОГ АРХИВА
ЗА 2021. ГОДИНУ



УВОД

На основу члана 44. став 1. тачка 5. Закона о култури („Службени гласник РС“, бр. 72/2009, 13/2016, 30/2016 - испр. и 6/2020) Управни одбор установе дана 20.07.2020. године донео је Одлуку о усвајању Програма рада Историјског архива у Сенти за 2021. годину.

Реализација програма делатности и развоја базира се на истим основама као и претходних година. Средства за плате обезбеђују се у буџету општина Сента и Бечеј, а за текуће издатке у буџету свих пет општина на чијим територијама вршимо нашу делатност. То су Кањижа, Сента, Ада, Бечеј и Србобран. Средства за текуће издатке и за лична примања радника планирамо трошимо и евидентирамо посебно за потребе Одсека у Бечеју и посебно за рад у седишту Архива у Сенти.

Одлуком председника Општине Сента бр. 46-20/2013-II од 23.10.2013. године Архиву је додељена на трајно коришћење једна зграда бивше сенћанске касарне од 4000 м² на адреси Новосадски пут 1. У тој једносратници рачунајући само највеће сале (бивше „спаваоне“, величине 8x16 м) биће места за чување око 12.000 м архивске грађе. Радови на згради подељене су на више фаза. Трећа фаза је завршена 2017. године, радове финансирала је АП Војводина и Општина Сента. После тога дошло је до застоја у обнови зграде, надамо се да је реч о привременом застоју.

У Бечеју ни даље нема места за преузимање архивске грађе. Недостатак магацинског простора већ годинама онемогућава вршење основне делатности у погледу преузимања архивске грађе на трајно чување са територије општине Бечеј и Србобран. Поред тога неопходна је обнова постојеће зграде Одсека.

Реализација планираних послова у делу „сређивање грађе и спољна служба“ зависиће од броја странака и од обима послова који се намећу у вези реконструкције нове архивске зграде.



ЗАПОСЛЕНИ У ИСТОРИЈСКОМ АРХИВУ

На реализацији програма радиће 10 извршиоца у Сенти и 4 у Бечеју. Сви стручни радници имају положени стручни испит.

Запослени у Сенти

1. Иштван Фодор, архивист, директор	=	ФИ дт
2. Тибор Молнар, виши архивист	=	МТ ва
3. Саболч Речко, виши архивист	=	РС ва
4. Ференц Сиђи, архивист	=	СФ а
5. Ласло Шандор, архивски помоћник	=	ШЛ ап
6. Жофија Девић, архивски помоћник	=	ДЖ ап
7. Валерија Шандор, самостални финансијско- рачуноводствени сарадник, секретар	=	ШВ ск
8. Жолт Копас, информатичар (оператер система II)	=	КЖ и
9. Силвија Гајда, књиђњичар	=	ГС књ
10. Тамаш Ђалуш, манипулант-техничар	=	ЂТ ам

Запослени у Бечеју

1. Недељко Стојковић, виши архивист	=	СН ва
2. Анамарија Сабо, архивски помоћник	=	СА ап
3. Јасмина Петровић, чистачица-курирка	=	ПЈ роч
4. Габриела Хорват, архивски помоћник	=	ХГ ап

СТРУКТУРА ЗАПОСЛЕНИХ

радно место	шк. спрема број извршиоца	
виши архивист	висока	3
архивист	висока	2
архивски помоћник	средња	4
самостални финансијско- рачуноводствени сарадник	виша	1
информатичар (оператер система II)	висока	1
књиђњичар	средња	1
чистачица	основна и средња	1
манипулант-техничар	основна	1
	Укупно	14



I. ЗАШТИТА АРХИВСКЕ ГРАЂЕ ВАН АРХИВА

Планирамо контролни обилазак 40 регистратура (ФИ дт, СФ а). По потреби вршиће се евидентирање стваралаца и ималаца архивске грађе и регистратурског материјала, преглед листа категорија регистратурског материјала и правилника за канцеларијско пословање ради давања сагласности на примењивање истих (план 5 листа). Контролисаћемо излучивање безвредне грађе у 20 случајева. Овим пословима регистратуре ослободиће се од око 500 м¹ безвредног, регистратурског материјала, чији је рок чувања истекао. Од 2-4 ималаца и стваралаца преузећемо на трајно чување 2-300 м архивске грађе. У прописане евиденције унећемо све промене о статусу ималаца и о стању њиховог регистратурског материјала и архивске грађе.

Споразумно пружићемо помоћ заинтересованим регистратурама (стручни савети, сређивање грађе, демонстрација послова итд.). За те послове резервисаћемо 3% од укупног фонда радних часова Архива.

Заштиту архивске грађе у приватном власништву вршићемо откупом – ако за те потребе финансијери Архива буду обезбедили наменска средства.

II. ПОСЛОВИ У ДЕПОУ АРХИВА

Планирамо преузимање 2-300 м¹ архивске грађе за трајно чување.

Пошто у пролеће 2021. године имаћемо на располагању најмање шест нових депоа, у новој згради бићемо у прилици да извршимо пресељење веће количине архивске грађе из сада коришћених објеката. Испразнићемо депое на вишим спратовима у кули Градске куће и део магацинског простора у депоу „Тиса“. (СФ а, ЂТ ам, КЖ и)

У Бечеју ни даље нема места за преузимање архивске грађе.

III. СРЕЂИВАЊЕ И ОБРАДА АРХИВСКЕ ГРАЂЕ

Ови послови обухватају следеће радне операције: Разврставање грађе на фондове, класификацију грађе у фонду, обраду књига, систематизацију грађе у фонду, излучивање безвредне грађе, формирање и комплетирање досијеа фондова, израду сумарних инвентара, израду историјских белешки, израду образаца за водич и вођење пратеће документације (испуњавање образаца) о извршеним пословима и образаца О-1, О-2 и Р-1.

На неким фондовима послови су започети у ранијим годинама, а биће и таквих, чије сређивање трајаће више година у наредном периоду. На сређивању радиће 5 архивиста и архивских помоћника. Сваки радник уз друге послове може да среди око 20 м¹ грађе. Дакле укупна количина сређене грађе биће око 100 м¹.

Ф. 288 Пољопривредни комбинат „Елан“, Србобран (СН ва)*	37,40 м
Ф. 810 Живинопромет АД, Бечеј (СА ап)*	80,80 м
Ф. 834 „Застава алати Сентал“, Сента (ДЖ ап)*	45,10 м
Ф. 855 „Сента“ ТП, Сента (ШЛ ап)	3,00 м
Ф. 873 АД ЗИП „Слога“, Кањижа (РС ва)*	65,80 м

* започето у претходној години



IV. СЛУЖБА ИНФОРМАЦИЈЕ

Основу за пружање коректних информација странкама и истраживачима чине свестране евиденције архива. Прописане евиденције о грађи чуване у архиву и о раду обављеном на терену са регистратурама, водимо делом електронски, делом на класичан начин. О зградама и кадровима архива, о резултатима истраживања у домаћим и страним архивима, о сарадњи са другим архивима итд. евиденције углавном водимо на класичан начин.

Скупљамо издања, водиче других домаћих и иностраних архива ради пружања што потпунијих информација свим заинтересованима и о другим архивима.

Већ у овој години учињени су кораци ка приближавању архива широј јавности путем интернета, али и даље ћемо форсирати присутност архива на друштвеним мрежама, јер помоћу њих најбрже и најефикасније стижу информације до већине људи.

Радимо на томе да раније дигитализоване матичне књиге повежемо са показивачима и цели материјал ставимо на наш сајт. Објавићемо и неколико сумарних инвентара у електронској форми и индексе (именски) за црквене матичне књиге. Странке могу да нам се обрате путем електронске поште, на е-маил: zentarhiv@gmail.com.

На пословима пружања информација радиће: КЖ и, СФ а, ШВ ап и СН ва.

V. ПУБЛИКОВАЊЕ

Планирамо објављивање књиге под насловом Културни живот Сенте у периоду 1960-1970. Књига ће бити седма у серији Архивски извори Титове Југославије. По традицији и ова књига ће бити двојезична.

Објавићемо издање које обрађује тему Сенћанске битке, односно у зависности од материјалних извора, поново ћемо издати албум Сента 1216-2016, који се показало веома популарним.

Учинићемо све, да кроз медије – штампу, радио и телевизију – јавност упознамо са радом Архива, и популаришемо архивистичку делатност.

VI. ДИГИТАЛИЗАЦИЈА, РАЗВИЈАЊЕ РАЧУНАРСКЕ МРЕЖЕ

У складу са светским и домаћим трендовима у наредном периоду желимо интензивније радити на дигитализовању архивске грађе. Радићемо на том да дигитализовану архивску грађу учинимо доступним и у електронском облику.

У протеклом периоду већ су учињени први кораци у циљу реализације тог задатка. На интернет страници установе скоро свако издање у серији Грађе за монографију Сенте доступан је корисницима у електронском облику.

Поред тога један од највећих изазова ће бити за нас имплементација новог јединственог информационог система „Архис“ која ће бити имплементирана у све архиве у Србији и представљаће саставни део рада свих архивиста и запослених у архиву као средство намењено за коришћење грађе од стране истраживача, научника, историчара и грађана.



VII. КОРИШЋЕЊЕ АРХИВСКЕ ГРАЂЕ И БИБЛИОТЕЧКОГ МАТЕРИЈАЛА

Послови коришћења архивске грађе обухватају пријем, упућивање и услуживање странака и истраживача. У 2021. години планирамо пријем 60 истраживача – корисника архивске грађе и библиотечког материјале – у стручне и научне сврхе са 350 истраживачких дана. Број коришћених фондова процењује се на 40. Због мањка у простору у читаоници, истовремено можемо примити 4 истраживача.

Пријем странака ради издавања уверења, копија докумената вршићемо без ограничења. Грађани у вези тражења двојног држављанства првенствено нама ће обратити и даље ради добијања извода из црквених матичних књига за своје претке. У вези изналажења предмета о одузетој имовини након Другог светског рата вероватно имаћемо мање посла него претходних година, међутим ради доказивања радног стажа имаћемо све више посла –сразмерно порасту количине грађе у архиву.

Број потенцијалних странака процењује се на 1100 лица.

На проналажењу грађе и припремању уверења радиће сви стручни радници. Са странкама и истраживачима директно ће и радити: ДБ ап, МТ ва, СФ а, ШВ ап.

VIII. ПОСЛОВИ АРХИВСКЕ БИБЛИОТЕКЕ

Послове евидентирања, каталогизације књига вршимо електронски у програму „Сирен“. Евиденцију корисника и коришћене грађе водимо на класичан начин.

Библиотекарка Гајда Силвија у 2021. години радиће са половином од пуног радног времена. У планској години поред рада са корисницима обрадиће 40 наслова.

У овој групи послова у Сенти пратимо мађарску у Бечеју српску штампу и издајамо чланке које се односе на територију делатности архива, односно на сам рад наше установе.

IX. ТЕХНИЧКА ЗАШТИТА АРХИВСКЕ ГРАЂЕ

Најефикаснији начин непосредне заштите архивске грађе је ако се архивска грађа чува у архивским кутијама без киселине. У Европи материјали оваквих кутија минимално морају да одговарају стандарду ISO 9706, или још новијем стандарду ISO 16245. Архиви у Србији тренутно уопште не користе овакве кутије за чување архивске грађе. У будућем ови захтеви и прописи биће обавезни и за Србију, и желимо да будемо припремљени на ове промене.

За специјалне и сложене поступке (рестаурација) још немамо радионицу, али захваљујући искуству стеченом у Архиву града Будимпеште, Гајда Силвија радиће и на техничкој заштити појединих књига са механичким оштећењима. Поред тога, наравно, вршићемо и остале једноставне послове техничке заштите: механичко чишћење докумената, израду кутија и омота.

X. КУЛТУРНО-ПРОСВЕТНА И ОБРАЗОВНА ДЕЛАТНОСТ

У оквиру програма архивске педагогије деца ће упознати са архивом као установом и њиховим задацима. Пренос нових информација вршићемо складно узрасту ученика. Овом приликом приказаћемо им највреднију збирку нашег архива, Збирку повеља и привилегија. Тема интерактивне радионице за ученике петих разреда основне школе биће Битка код Сенте.



Издавачку делатност Архива попратиће и промоције објављених дела у Потиским местима.

Наставићемо рад са медијима путем објављивања научно-популарних радова разних актуалних историјских тема, односно вести о нашем раду. Сарађиваћемо – као и до сада - са Magyar Szó, 7 Nap, Rannon RTV, РТВ Нови Сад, односно са свим медијима, који буду за то заинтересовани.

Пружићемо стручну помоћ органима и установама локалних самоуправа, као и цивилним удружењима у реализацији оних програма, који изискују архивистичка истраживања у нашој установи, односно у другим архивима. Извршиоци овог дела програма ће бити архивисти наше установе.

XI. ОПШТИ ПОСЛОВИ

Обухватају израду извештаја за 2021. годину и израду плана за 2022. годину; вођење дневних и месечних евиденција радника архива. Праћење закона, уредба и прописа и израду предлога правилника. Решавање послова у вези радног односа, заштите на раду, заштите имовине архива, редовног функционирања финансијско-материјалне службе и књиговодства. Ту спадају још и послови писарнице за странке, за сопствене потребе. У овој групи послова пратићемо рад на одржавању хигијене депоа и радних просторија.

Праћење закона и прописа, доношење одлука по свим питањима у вези редовног годишњег функционисања архива је задатак директора.

Писарницу водиће организатор материјално-финансијских и општих послова, као и припремање документације књиговодства за даљу обраду. Књижење за нас врши Агенција „Актива 81“ уз накнаду.

На реализацији појединих делова ових програмских задатака биће ангажовани сви радници.

XII. МАТИЧНИ, КОНТРОЛНИ ПОСЛОВИ, САВЕТОВАЊА

Наши архивисти учествоваће у раду стручних скупова у земљи и у иностранству. Од домаћих архива најтеснију сарадњу имамо са Историјским архивом у Суботици, у Новом Саду и у Београду. Изградили смо и одржавамо добре везе са архивима у Мађарској (Сегедин, Будимпешта, Весприм), у Босни и Херцеговини (Архив Републике Српске).

У овој групи послова предвиђено је време за израду стручних реферата (за саветовања) развојних програма и пројеката (адаптација и опремање архива).

Учествоваћемо у раду комисија и стручних тела наших струковних организација. Директор ће представљати и заступати архив у свим законом предвиђеним случајевима.

У остале послове спадају још: рад у комисијама општина, цивилних асоцијација, у органима управљања архива, месечна контрола извештаја радника.

У овом делу програма ангажовани су сви радници архива.

XIII. МЕЂУНАРОДНА И МЕЂУАРХИВСКА САРАДЊА

Остајемо отворени за сваки облик сарадње са културним установама, међутим због измењених околности проузрокованих епидемијом ЦОВИД-19, немамо посебне планове за следећу годину.



XIV. ФИНАНСИЈСКИ ПЛАН

У складу са Законом о буџетском систему (Сл. гласник РС бр. 54/2009, 73/2010, 101/2010, 101/2011, 93/2012, 62/2013, 63/2013, 108/2013, 142/2014, 68/2015 - др. закон, 103/2015, 99/2016, 113/2017, 95/2018, 31/2019 и 72/2019), смерницама Владе итд. предлог финансијског плана за 2019. годину достављен је општинама – суоснивачима Архива.



[Handwritten signature]
Председник Управног одбора
Габриела Шароши

Обрасци за припрему програмског буџета

1. ПРОГРАМ

Назив програма:	Програм 13. Развој културе и информисања
Шифра програма:	1201
Сектор:	Култура, комуникације и медији
Сврха:	Очување, унапређење и представљање културног-историјског наслеђа, културне разноврсности, продукције и стваралаштва у локалној заједници; Остваривање права грађана информисање и унапређење јавног информисања.
Оснoв:	Закон о култури (Сл. гласник РС 72/2009, 13/2016 и 30/2016 - испр.), Закон о културним добрима ("Сл. гласник РС", бр. 71/94, 52/2011)
Опис:	Историјски архив у Сенти врши заштиту архивске грађе и регистратурског материјала на територији пет општина, и то: Ада, Бечеј, Кањижа, Сента и Србобран.
Назив организационе јединице/Буџетски корисник:	Историјски архив, Сента
Одговорно лице за спровођење програма:	Фодор Иштван, директор

	Циљ*	Индикатори**					Извор верификације	
		Назив индикатора	Вредност у базној години (2019)	Очекивана вредност у 2020. години	Циљана вредност у 2021. години	Циљана вредност у 2022. години		Циљана вредност у 2023. години
1	Чување, сређивање и обрада архивске грађе као културног наслеђа	Број правних лица (регистратура) с којима је архив остварио контакт	35	40	45	45	45	Годишњи извештај и матична служба
		Број физичких лица (клијенти, истраживачи, посетиоци библиотеке) с којима је архив остварио контакт	1750	1500	1600	1600	1600	Годишњи извештај и матична служба

ПЛАНИРАНА СРЕДСТВА ЗА ПРОГРАМ

Рбр.	Конто	ОПИС	Вредност у базној години (2019)	Очекивана вредност у 2020. години	Вредност у 2021. години	Вредност у 2022. години	Вредност у 2023. години	Укупно (2021-2023)
------	-------	------	---------------------------------	-----------------------------------	-------------------------	-------------------------	-------------------------	--------------------

ПЛАНИРАНА СРЕДСТВА ЗА ПРОГРАМ

Рбр.	Конто	ОПИС	Вредност у базној години (2019)		Очекивана вредност у 2020. години		Вредност у 2021. години		Вредност у 2022. години		Вредност у 2023. години		Укупно (2021-2023)	
			Приходи из буџета	Приходи из осталих извора	Приходи из буџета	Приходи из осталих извора	Приходи из буџета	Приходи из осталих извора	Приходи из буџета	Приходи из осталих извора	Приходи из буџета	Приходи из осталих извора	Приходи из буџета	Приходи из осталих извора
1	2	3	4	5	6	7	8	9	10	11	12	13	14=(8+10+12)	15=(9+11+13)
8	700000	ТЕКУЋИ ПРИХОДИ (9 + 32 + 44 + 69 + 74 + 78)	15.982.117	6.183.000	16.590.000	6.517.000	16.177.000	6.441.000	16.727.000	6.495.000	16.727.000	6.495.000	49.631.000	19.431.000
74	780000	ТРАНСФЕРИ ИЗМЕЂУ БУЏЕТСКИХ КОРИСНИКА НА ИСТОМ НИВОУ (75)		6.183.000		6.517.000		6.441.000		6.495.000		6.495.000		19.431.000
75	781000	ТРАНСФЕРИ ИЗМЕЂУ БУЏЕТСКИХ КОРИСНИКА НА ИСТОМ НИВОУ (76 + 77)		6.183.000		6.517.000		6.441.000		6.495.000		6.495.000		19.431.000
76	781100	Трансфери између буџетских корисника на истом нивоу		6.183.000		6.517.000		6.441.000		6.495.000		6.495.000		19.431.000
78	790000	ПРИХОДИ ИЗ БУЏЕТА (79)	15.982.117		16.590.000		16.177.000		16.727.000		16.727.000		49.631.000	
79	791000	ПРИХОДИ ИЗ БУЏЕТА (80)	15.982.117		16.590.000		16.177.000		16.727.000		16.727.000		49.631.000	
80	791100	Приходи из буџета	15.982.117		16.590.000		16.177.000		16.727.000		16.727.000		49.631.000	
146		УКУПНИ ПРИХОДИ, ПРИМАЊА И ПРЕНЕТА СРЕДСТВА ИЗ ПРЕТХОДНЕ ГОДИНЕ (1 + 8 + 81 + 106)	15.982.117	6.183.000	16.590.000	6.517.000	16.177.000	8.596.856	16.727.000	6.495.000	16.727.000	6.495.000	49.631.000	21.586.856
147	400000	ТЕКУЋИ РАСХОДИ (148+166+211+226+250+263+279+294)	14.332.117	6.183.000	15.290.000	6.517.000	15.927.000	8.596.856	15.167.000	6.268.000	15.167.000	6.298.000	46.261.000	21.162.856
148	410000	РАСХОДИ ЗА ЗАПОСЛЕНЕ (149+151+155+157+162+164)	10.757.117	3.405.000	11.365.000	3.739.000	13.355.000	3.541.000	12.595.000	3.518.000	12.595.000	3.518.000	38.545.000	10.577.000
149	411000	ПЛАТЕ, ДОДАЦИ И НАКНАДЕ ЗАПОСЛЕНИХ (ЗАРАДЕ) (150)	8.875.500	2.610.000	9.540.000	2.871.000	9.805.000	2.871.000	9.805.000	2.871.000	9.805.000	2.871.000	29.415.000	8.613.000
150	411100	Плате, додаци и накнаде запослених	8.875.500	2.610.000	9.540.000	2.871.000	9.805.000	2.871.000	9.805.000	2.871.000	9.805.000	2.871.000	29.415.000	8.613.000
151	412000	СОЦИЈАЛНИ ДОПРИНОСИ НА ТЕРЕТ ПОСЛОДАВЦА (од 152 до 154)	1.501.617	500.000	1.620.000	520.000	1.750.000	520.000	1.750.000	520.000	1.750.000	520.000	5.250.000	1.560.000
152	412100	Допринос за пензијско и инвалидско осигурање	1.033.950	330.000	1.125.000	360.000	1.210.000	360.000	1.210.000	360.000	1.210.000	360.000	3.630.000	1.080.000
153	412200	Допринос за здравствено осигурање	467.667	145.000	495.000	160.000	540.000	160.000	540.000	160.000	540.000	160.000	1.620.000	480.000
154	412300	Допринос за незапосленост		25.000										

ПЛАНИРАНА СРЕДСТВА ЗА ПРОГРАМ

Рбр.	Кonto	ОПИС	Вредност у базној години (2019)		Очекивана вредност у 2020. години		Вредност у 2021. години		Вредност у 2022. години		Вредност у 2023. години		Укупно (2021-2023)	
			Приходи из буџета	Приходи из осталих извора	Приходи из буџета	Приходи из осталих извора	Приходи из буџета	Приходи из осталих извора	Приходи из буџета	Приходи из осталих извора	Приходи из буџета	Приходи из осталих извора	Приходи из буџета	Приходи из осталих извора
1	2	3	4	5	6	7	8	9	10	11	12	13	14=(8+10+12)	15=(9+11+13)
157	414000	СОЦИЈАЛНА ДАВАЊА ЗАПОСЛЕНИМА (од 158 до 161)					300.000						300.000	
160	414300	Отпремнине и помоћи					300.000						300.000	
162	415000	НАКНАДА ТРОШКОВА ЗА ЗАПОСЛЕНЕ (163)	70.000	125.000	70.000	150.000	1.000.000	150.000	700.000	127.000	700.000	127.000	2.400.000	404.000
163	415100	Накнаде трошкова за запослене	70.000	125.000	70.000	150.000	1.000.000	150.000	700.000	127.000	700.000	127.000	2.400.000	404.000
164	416000	НАГРАДЕ ЗАПОСЛЕНИМА И ОСТАЛИ ПОСЕБНИ РАСХОДИ (165)	310.000	170.000	135.000	198.000	500.000		340.000		340.000		1.180.000	
165	416100	Награде запосленима и остали посебни расходи	310.000	170.000	135.000	198.000	500.000		340.000		340.000		1.180.000	
166	420000	КОРИШЋЕЊЕ УСЛУГА И РОБА (167 + 175 + 181 + 190 + 198 + 201)	2.630.000	2.513.000	2.890.000	2.513.000	2.497.000	5.055.856	2.497.000	2.750.000	2.497.000	2.780.000	7.491.000	10.585.856
167	421000	СТАЛНИ ТРОШКОВИ (од 168 до 174)	260.000	1.413.000	300.000	1.503.000	270.000	1.645.000	270.000	1.645.000	270.000	1.645.000	810.000	4.935.000
168	421100	Трошкови платног промета и банкарских услуга	60.000		60.000		70.000		70.000		70.000		210.000	
169	421200	Енергетске услуге	100.000	1.020.000	100.000	1.093.000	100.000	1.200.000	100.000	1.200.000	100.000	1.200.000	300.000	3.600.000
170	421300	Комуналне услуге		105.000		145.000		146.000		146.000		146.000		438.000
171	421400	Услуге комуникација	100.000	50.000	140.000	50.000	100.000	90.000	100.000	90.000	100.000	90.000	300.000	270.000
172	421500	Трошкови осигурања		238.000		215.000		209.000		209.000		209.000		627.000
181	423000	УСЛУГЕ ПО УГОВОРУ (од 182 до 189)	910.000	770.000	1.170.000	790.000	930.000	2.327.856	930.000	792.000	930.000	792.000	2.790.000	3.911.856
182	423100	Административне услуге	140.000	410.000	280.000	390.000	300.000	570.000	300.000	390.000	300.000	390.000	900.000	1.350.000
183	423200	Компјутерске услуге	50.000		110.000		60.000	250.000	60.000		60.000		180.000	250.000

ПЛАНИРАНА СРЕДСТВА ЗА ПРОГРАМ

Рбр.	Кonto	ОПИС	Вредност у базној години (2019)		Очекивана вредност у 2020. години		Вредност у 2021. години		Вредност у 2022. години		Вредност у 2023. години		Укупно (2021-2023)	
			Приходи из буџета	Приходи из осталих извора	Приходи из буџета	Приходи из осталих извора	Приходи из буџета	Приходи из осталих извора	Приходи из буџета	Приходи из осталих извора	Приходи из буџета	Приходи из осталих извора	Приходи из буџета	Приходи из осталих извора
1	2	3	4	5	6	7	8	9	10	11	12	13	14=(8+10+12)	15=(9+11+13)
184	423300	Услуге образовања и усавршавања запослених			50.000		50.000		50.000		50.000		150.000	
185	423400	Услуге информисања	520.000		470.000		300.000	500.000	300.000		300.000		900.000	500.000
186	423500	Стручне услуге	20.000	180.000		200.000		170.000		170.000		170.000		510.000
187	423600	Услуге за домаћинство и угоститељство	110.000		125.000		90.000		90.000		90.000		270.000	
188	423700	Репрезентација	70.000		85.000		80.000		80.000		80.000		240.000	
189	423900	Остале опште услуге		180.000	50.000	200.000	50.000	837.856	50.000	232.000	50.000	232.000	150.000	1.301.856
190	424000	СПЕЦИЈАЛИЗОВАНЕ УСЛУГЕ (од 191 до197)	460.000		350.000		240.000	620.000	240.000		240.000		720.000	620.000
192	424200	Услуге образовања, културе и спорта	460.000		350.000		240.000	620.000	240.000		240.000		720.000	620.000
198	425000	ТЕКУЋЕ ПОПРАВКЕ И ОДРЖАВАЊЕ (199 + 200)	330.000	130.000	380.000	20.000	372.000	150.000	372.000		372.000	30.000	1.116.000	180.000
199	425100	Текуће поправке и одржавање зграда и објеката	70.000	60.000	100.000		117.000	150.000	117.000		117.000		351.000	150.000
200	425200	Текуће поправке и одржавање опреме	260.000	70.000	280.000	20.000	255.000		255.000		255.000	30.000	765.000	30.000
201	426000	МАТЕРИЈАЛ (од 202 до 210)	670.000	200.000	690.000	200.000	685.000	313.000	685.000	313.000	685.000	313.000	2.055.000	939.000
202	426100	Административни материјал	90.000	200.000	70.000	200.000	70.000	187.000	70.000	187.000	70.000	187.000	210.000	561.000
204	426300	Материјали за образовање и усавршавање запослених	100.000		110.000		130.000	20.000	130.000	20.000	130.000	20.000	390.000	60.000
205	426400	Материјали за саобраћај	260.000		270.000		245.000		245.000		245.000		735.000	
209	426800	Материјали за одржавање хигијене и угоститељство	10.000		10.000		10.000		10.000		10.000		30.000	

ПЛАНИРАНА СРЕДСТВА ЗА ПРОГРАМ

Рбр.	Конто	ОПИС	Вредност у базној години (2019)		Очекивана вредност у 2020. години		Вредност у 2021. години		Вредност у 2022. години		Вредност у 2023. години		Укупно (2021-2023)	
			Приходи из буџета	Приходи из осталих извора	Приходи из буџета	Приходи из осталих извора	Приходи из буџета	Приходи из осталих извора	Приходи из буџета	Приходи из осталих извора	Приходи из буџета	Приходи из осталих извора	Приходи из буџета	Приходи из осталих извора
1	2	3	4	5	6	7	8	9	10	11	12	13	14=(8+10+12)	15=(9+11+13)
210	426900	Материјали за посебне намене	210.000		230.000		230.000	106.000	230.000	106.000	230.000	106.000	690.000	318.000
263	460000	ДОНАЦИЈЕ, ДОТАЦИЈЕ И ТРАНСФЕРИ (264 + 267 + 270 + 273 + 276)	880.000	265.000	970.000	265.000								
276	465000	ОСТАЛЕ ДОТАЦИЈЕ И ТРАНСФЕРИ (277 + 278)	880.000	265.000	970.000	265.000								
277	465100	Остале текуће дотације и трансфери	880.000	265.000	970.000	265.000								
294	480000	ОСТАЛИ РАСХОДИ (295 + 298 + 302 + 304 + 307 + 309)	65.000		65.000		75.000		75.000		75.000		225.000	
298	482000	ПОРЕЗИ, ОБАВЕЗНЕ ТАКСЕ И КАЗНЕ (од 299 до 301)	65.000		65.000		75.000		75.000		75.000		225.000	
299	482100	Остали порези	50.000		50.000		60.000		60.000		60.000		180.000	
300	482200	Обавезне таксе	15.000		15.000		15.000		15.000		15.000		45.000	
311	500000	ИЗДАЦИ ЗА НЕФИНАНСИЈСКУ ИМОВИНУ (312 + 334 + 343 + 346 + 354)	1.650.000		1.300.000		250.000		1.560.000	227.000	1.560.000	197.000	3.370.000	424.000
312	510000	ОСНОВНА СРЕДСТВА (313 + 318 + 328 + 330 + 332)	1.650.000		1.300.000		250.000		1.560.000	227.000	1.560.000	197.000	3.370.000	424.000
313	511000	ЗГРАДЕ И ГРАЂЕВИНСКИ ОБЈЕКТИ (од 314 до 317)	940.000				100.000		860.000	227.000	860.000	197.000	1.820.000	424.000
316	511300	Капитално одржавање зграда и објеката	440.000				100.000		860.000	227.000	860.000	197.000	1.820.000	424.000
318	512000	МАШИНЕ И ОПРЕМА (од 319 до 327)	700.000		1.290.000		140.000		690.000		690.000		1.520.000	
320	512200	Административна опрема	650.000		1.170.000		120.000		640.000		640.000		1.400.000	
322	512400	Опрема за заштиту животне средине	50.000		120.000		20.000		50.000		50.000		120.000	
332	515000	НЕМАТЕРИЈАЛНА ИМОВИНА (333)	10.000		10.000		10.000		10.000		10.000		30.000	

ПЛАНИРАНА СРЕДСТВА ЗА ПРОГРАМ

Рбр.	Конто	ОПИС	Вредност у базној години (2019)		Очекивана вредност у 2020. години		Вредност у 2021. години		Вредност у 2022. години		Вредност у 2023. години		Укупно (2021-2023)	
			Приходи из буџета	Приходи из осталих извора	Приходи из буџета	Приходи из осталих извора	Приходи из буџета	Приходи из осталих извора	Приходи из буџета	Приходи из осталих извора	Приходи из буџета	Приходи из осталих извора	Приходи из буџета	Приходи из осталих извора
1	2	3	4	5	6	7	8	9	10	11	12	13	14=(8+10+12)	15=(9+11+13)
333	515100	Нематеријална имовина	10.000		10.000		10.000		10.000		10.000		30.000	
405		УКУПНИ РАСХОДИ И ИЗДАЦИ (147 + 311 + 357)	15.982.117	6.183.000	16.590.000	6.517.000	16.177.000	8.596.856	16.727.000	6.495.000	16.727.000	6.495.000	49.631.000	21.586.856
		Разлика (146-405) [Укупни приходи, примања и пренета средства - Укупни расходи и издаци]												

Шифра	Извори финансирања програмске активности	Вредност у базној години (2019)	Очекивана вредност у 2020. години	Вредност у 2021. години	Вредност у 2022. години	Вредност у 2023. години	Укупно (2021-2023)
1	2	3	4	5	6	7	8=(5+6+7)
01	Приходи из буџета	15.982.117	16.590.000	16.177.000	16.727.000	16.727.000	49.631.000
02	Трансфери између корисника на истом нивоу	6.183.000	6.517.000	6.441.000	6.495.000	6.495.000	19.431.000
УКУПНО ЗА:	Програм 13. Развој културе и информисања	22.165.117	23.107.000	24.773.856	23.222.000	23.222.000	71.217.856
	Разлика (укупни расходи и издаци - укупни извори)						

ЛИСТА ПРОГРАМСКИХ АКТИВНОСТИ/ПРОЈЕКТА У ОКВИРУ ПРОГРАМА

Рбр.	Назив програмских активности и пројеката у оквиру програма по буџетским корисницима	Вредност у базној години (2019)		Очекивана вредност у 2020. години		Вредност у 2021. години		Вредност у 2022. години		Вредност у 2023. години		Укупно (2021-2023)	
		Буџетска средства	Средства из осталих извора	Буџетска средства	Средства из осталих извора	Буџетска средства	Средства из осталих извора	Буџетска средства	Средства из осталих извора	Буџетска средства	Средства из осталих извора	Буџетска средства	Средства из осталих извора
1	2	3	4	5	6	7	8	9	10	11	12	13	14
1	1201-0001 Функционисање локалних установа културе (Историјски архив, Сента)	15.982.117	6.183.000	16.590.000	6.517.000	16.177.000	6.441.000	16.727.000	6.495.000	16.727.000	6.495.000	49.631.000	19.431.000
2	1201-П1 LIVING ARCHIVES 2 - Remembering our past for our future (ЖИВИ АРХИВИ 2) (Историјски архив, Сента)	0	0	0	0	0	2.155.856	0	0	0	0	0	2.155.856

ПЛАНИРАНА СРЕДСТВА ЗА ПРОГРАМ

Рбр.	Конто	ОПИС	Вредност у базној години (2019)		Очекивана вредност у 2020. години		Вредност у 2021. години		Вредност у 2022. години		Вредност у 2023. години		Укупно (2021-2023)	
			Приходи из буџета	Приходи из осталих извора	Приходи из буџета	Приходи из осталих извора	Приходи из буџета	Приходи из осталих извора	Приходи из буџета	Приходи из осталих извора	Приходи из буџета	Приходи из осталих извора	Приходи из буџета	Приходи из осталих извора
1	2	3	4	5	6	7	8	9	10	11	12	13	14=(8+10+12)	15=(9+11+13)
УКУПНО ЗА:		Програм 13. Развој културе и информисања	15.982.117	6.183.000	16.590.000	6.517.000	16.177.000	8.596.856	16.727.000	6.495.000	16.727.000	6.495.000	49.631.000	21.586.856

* 1-5 циља за сваки програм

** 1-3 индикатора за сваки циљ

Одговорно лице

Датум: 04.01.2021.Иштван Фодор, директор

Обрасци за припрему програмског буџета

2. ПРОГРАМСКА АКТИВНОСТ

Програм коме припада:	Програм 13. Развој културе и информисања
Шифра и назив:	1201-0001 Функционисање локалних установа културе
Функција:	820 - Услуге културе
Назив организационе јединице/Буџетски корисник:	Историјски архив, Сента
Сврха:	Заштита, тј. чување, сређивање и обрада архивске грађе.
Основ:	Закон о култури (Сл. гласник РС 72/2009, 13/2016 и 30/2016 - испр.), Закон о културним добрима ("Сл. гласник РС", бр. 71/94, 52/2011)
Опис:	Историјски архив у Сенти врши контролу стваралаца и ималаца архивске грађе и преузимање архивске грађе на трајно чување. Преузету архивску грађу сређује, чува и ставља на располагање странкама и истраживачима. Архив врши стручна истраживања, бави се издаваштвом и приређивањем изложби.
Мере и поглавље преговора о приступању ЕУ:	
Одговорно лице за спровођење прог. активности:	Фодор Иштван, директор

	Циљ*	Индикатори**					Извор верификације	
		Назив индикатора	Вредност у базној години (2019)	Очекивана вредност у 2020. години	Циљана вредност у 2021. години	Циљана вредност у 2022. години		Циљана вредност у 2023. години
1	Заштита архивске грађе и регистратурског материјала на терену	Број обилазака (прегледа) регистратуре	25	30	35	40	45	Годишњи извештај и матична служба
		Количина излученог безвредног регистратурског материјала (m ¹)	550	550	550	550	550	Годишњи извештај и матична служба
		Количина преузете архивске грађе на трајно чување (m ¹)	125	250	300	200	200	Годишњи извештај и матична служба

	Циљ	Индикатори					Извор верификације	
		Назив индикатора	Вредност у базној години (2019)	Очекивана вредност у 2020. години	Циљана вредност у 2021. години	Циљана вредност у 2022. години		Циљана вредност у 2023. години
2	Сређивање архивске грађе у архиву	Количина новосређене архивске грађе (m1)	120	125	130	130	130	Годишњи извештај и матична служба
		Број нових сумарних инвентара	6	6	6	6	6	Годишњи извештај и матична служба
		Количина излученог безвредног регистратурског материјала у Архиву (m1)	90	100	100	100	100	Годишњи извештај и матична служба

Индикатори

	Циљ	Назив индикатора	Вредност у базној години (2019)	Очекивана вредност у 2020. години	Циљана вредност у 2021. години	Циљана вредност у 2022. години	Циљана вредност у 2023. години	Извор верификације
3	Пријем и услуживање странака и истраживача	Број издатих уверења	1800	1900	1900	1900	1900	Годишњи извештај и матична служба
		Број истраживачких дана	520	550	550	550	550	Годишњи извештај и матична служба
		Број посетилаца (изложбе, библиотека, предавања)	130	150	170	200	200	Годишњи извештај и матична служба

ПЛАНИРАНА СРЕДСТВА ЗА ПРОГРАМСКУ АКТИВНОСТ

Рбр.	Конто	ОПИС	Вредност у базној години (2019)		Очекивана вредност у 2020. години		Вредност у 2021. години		Вредност у 2022. години		Вредност у 2023. години		Укупно (2021-2023)	
			Приходи из буџета	Приходи из осталих извора	Приходи из буџета	Приходи из осталих извора	Приходи из буџета	Приходи из осталих извора	Приходи из буџета	Приходи из осталих извора	Приходи из буџета	Приходи из осталих извора	Приходи из буџета	Приходи из осталих извора
1	2	3	4	5	6	7	8	9	10	11	12	13	14=(8+10+12)	15=(9+11+13)
8	700000	ТЕКУЋИ ПРИХОДИ (9 + 32 + 44 + 69 + 74 + 78)	15.982.117	6.183.000	16.590.000	6.517.000	16.177.000	6.441.000	16.727.000	6.495.000	16.727.000	6.495.000	49.631.000	19.431.000
74	780000	ТРАНСФЕРИ ИЗМЕЂУ БУЏЕТСКИХ КОРИСНИКА НА ИСТОМ НИВОУ (75)		6.183.000		6.517.000		6.441.000		6.495.000		6.495.000		19.431.000
75	781000	ТРАНСФЕРИ ИЗМЕЂУ БУЏЕТСКИХ КОРИСНИКА НА ИСТОМ НИВОУ (76 + 77)		6.183.000		6.517.000		6.441.000		6.495.000		6.495.000		19.431.000
76	781100	Трансфери између буџетских корисника на истом нивоу		6.183.000		6.517.000		6.441.000		6.495.000		6.495.000		19.431.000
78	790000	ПРИХОДИ ИЗ БУЏЕТА (79)	15.982.117		16.590.000		16.177.000		16.727.000		16.727.000		49.631.000	
79	791000	ПРИХОДИ ИЗ БУЏЕТА (80)	15.982.117		16.590.000		16.177.000		16.727.000		16.727.000		49.631.000	
80	791100	Приходи из буџета	15.982.117		16.590.000		16.177.000		16.727.000		16.727.000		49.631.000	
146		УКУПНИ ПРИХОДИ, ПРИМАЊА И ПРЕНЕТА СРЕДСТВА ИЗ ПРЕТХОДНЕ ГОДИНЕ (1 + 8 + 81 + 106)	15.982.117	6.183.000	16.590.000	6.517.000	16.177.000	6.441.000	16.727.000	6.495.000	16.727.000	6.495.000	49.631.000	19.431.000
147	400000	ТЕКУЋИ РАСХОДИ (148+166+211+226+250+263+279+294)	14.332.117	6.183.000	15.290.000	6.517.000	15.927.000	6.441.000	15.167.000	6.268.000	15.167.000	6.298.000	46.261.000	19.007.000
148	410000	РАСХОДИ ЗА ЗАПОСЛЕНЕ (149+151+155+157+162+164)	10.757.117	3.405.000	11.365.000	3.739.000	13.355.000	3.541.000	12.595.000	3.518.000	12.595.000	3.518.000	38.545.000	10.577.000
149	411000	ПЛАТЕ, ДОДАЦИ И НАКНАДЕ ЗАПОСЛЕНИХ (ЗАРАДЕ) (150)	8.875.500	2.610.000	9.540.000	2.871.000	9.805.000	2.871.000	9.805.000	2.871.000	9.805.000	2.871.000	29.415.000	8.613.000

ПЛАНИРАНА СРЕДСТВА ЗА ПРОГРАМСКУ АКТИВНОСТ

Рбр.	Контно	ОПИС	Вредност у базној години (2019)		Очекивана вредност у 2020. години		Вредност у 2021. години		Вредност у 2022. години		Вредност у 2023. години		Укупно (2021-2023)	
			Приходи из буџета	Приходи из осталих извора	Приходи из буџета	Приходи из осталих извора	Приходи из буџета	Приходи из осталих извора	Приходи из буџета	Приходи из осталих извора	Приходи из буџета	Приходи из осталих извора	Приходи из буџета	Приходи из осталих извора
1	2	3	4	5	6	7	8	9	10	11	12	13	14=(8+10+12)	15=(9+11+13)
150	411100	Плате, додаци и накнаде запослених	8.875.500	2.610.000	9.540.000	2.871.000	9.805.000	2.871.000	9.805.000	2.871.000	9.805.000	2.871.000	29.415.000	8.613.000
151	412000	СОЦИЈАЛНИ ДОПРИНОСИ НА ТЕРЕТ ПОСЛОДАВЦА (од 152 до 154)	1.501.617	500.000	1.620.000	520.000	1.750.000	520.000	1.750.000	520.000	1.750.000	520.000	5.250.000	1.560.000
152	412100	Допринос за пензијско и инвалидско осигурање	1.033.950	330.000	1.125.000	360.000	1.210.000	360.000	1.210.000	360.000	1.210.000	360.000	3.630.000	1.080.000
153	412200	Допринос за здравствено осигурање	467.667	145.000	495.000	160.000	540.000	160.000	540.000	160.000	540.000	160.000	1.620.000	480.000
154	412300	Допринос за незапосленост		25.000										
157	414000	СОЦИЈАЛНА ДАВАЊА ЗАПОСЛЕНИМА (од 158 до 161)					300.000						300.000	
160	414300	Отпремнине и помоћи					300.000						300.000	
162	415000	НАКНАДА ТРОШКОВА ЗА ЗАПОСЛЕНЕ (163)	70.000	125.000	70.000	150.000	1.000.000	150.000	700.000	127.000	700.000	127.000	2.400.000	404.000
163	415100	Накнаде трошкова за запослене	70.000	125.000	70.000	150.000	1.000.000	150.000	700.000	127.000	700.000	127.000	2.400.000	404.000
164	416000	НАГРАДЕ ЗАПОСЛЕНИМА И ОСТАЛИ ПОСЕБНИ РАСХОДИ (165)	310.000	170.000	135.000	198.000	500.000		340.000		340.000		1.180.000	
165	416100	Награде запосленима и остали посебни расходи	310.000	170.000	135.000	198.000	500.000		340.000		340.000		1.180.000	
166	420000	КОРИШЋЕЊЕ УСЛУГА И РОБА (167 + 175 + 181 + 190 + 198 + 201)	2.630.000	2.513.000	2.890.000	2.513.000	2.497.000	2.900.000	2.497.000	2.750.000	2.497.000	2.780.000	7.491.000	8.430.000
167	421000	СТАЛНИ ТРОШКОВИ (од 168 до 174)	260.000	1.413.000	300.000	1.503.000	270.000	1.645.000	270.000	1.645.000	270.000	1.645.000	810.000	4.935.000
168	421100	Трошкови платног промета и банкарских услуга	60.000		60.000	0	70.000	0	70.000		70.000		210.000	
169	421200	Енергетске услуге	100.000	1.020.000	100.000	1.093.000	100.000	1.200.000	100.000	1.200.000	100.000	1.200.000	300.000	3.600.000
170	421300	Комуналне услуге		105.000		145.000	0	146.000		146.000		146.000		438.000
171	421400	Услуге комуникација	100.000	50.000	140.000	50.000	100.000	90.000	100.000	90.000	100.000	90.000	300.000	270.000

ПЛАНИРАНА СРЕДСТВА ЗА ПРОГРАМСКУ АКТИВНОСТ

Рбр.	Контно	ОПИС	Вредност у базној години (2019)		Очекивана вредност у 2020. години		Вредност у 2021. години		Вредност у 2022. години		Вредност у 2023. години		Укупно (2021-2023)	
			Приходи из буџета	Приходи из осталих извора	Приходи из буџета	Приходи из осталих извора	Приходи из буџета	Приходи из осталих извора	Приходи из буџета	Приходи из осталих извора	Приходи из буџета	Приходи из осталих извора	Приходи из буџета	Приходи из осталих извора
1	2	3	4	5	6	7	8	9	10	11	12	13	14=(8+10+12)	15=(9+11+13)
172	421500	Трошкови осигурања		238.000		215.000	0	209.000		209.000		209.000		627.000
181	423000	УСЛУГЕ ПО УГОВОРУ (од 182 до 189)	910.000	770.000	1.170.000	790.000	930.000	792.000	930.000	792.000	930.000	792.000	2.790.000	2.376.000
182	423100	Административне услуге	140.000	410.000	280.000	390.000	300.000	390.000	300.000	390.000	300.000	390.000	900.000	1.170.000
183	423200	Компјутерске услуге	50.000		110.000		60.000	0	60.000		60.000		180.000	
184	423300	Услуге образовања и усавршавања запослених			50.000		50.000	0	50.000		50.000		150.000	
185	423400	Услуге информисања	520.000		470.000		300.000	0	300.000		300.000		900.000	
186	423500	Стручне услуге	20.000	180.000		200.000	0	170.000		170.000		170.000		510.000
187	423600	Услуге за домаћинство и угоститељство	110.000		125.000		90.000	0	90.000		90.000		270.000	
188	423700	Репрезентација	70.000		85.000		80.000	0	80.000		80.000		240.000	
189	423900	Остале опште услуге		180.000	50.000	200.000	50.000	232.000	50.000	232.000	50.000	232.000	150.000	696.000
190	424000	СПЕЦИЈАЛИЗОВАНЕ УСЛУГЕ (од 191 до197)	460.000		350.000		240.000		240.000		240.000		720.000	
192	424200	Услуге образовања, културе и спорта	460.000		350.000		240.000	0	240.000		240.000		720.000	
198	425000	ТЕКУЋЕ ПОПРАВКЕ И ОДРЖАВАЊЕ (199 + 200)	330.000	130.000	380.000	20.000	372.000	150.000	372.000		372.000	30.000	1.116.000	180.000
199	425100	Текуће поправке и одржавање зграда и објеката	70.000	60.000	100.000		117.000	150.000	117.000		117.000		351.000	150.000
200	425200	Текуће поправке и одржавање опреме	260.000	70.000	280.000	20.000	255.000	0	255.000	0	255.000	30.000	765.000	30.000
201	426000	МАТЕРИЈАЛ (од 202 до 210)	670.000	200.000	690.000	200.000	685.000	313.000	685.000	313.000	685.000	313.000	2.055.000	939.000
202	426100	Административни материјал	90.000	200.000	70.000	200.000	70.000	187.000	70.000	187.000	70.000	187.000	210.000	561.000
204	426300	Материјали за образовање и усавршавање запослених	100.000		110.000		130.000	20.000	130.000	20.000	130.000	20.000	390.000	60.000

ПЛАНИРАНА СРЕДСТВА ЗА ПРОГРАМСКУ АКТИВНОСТ

Рбр.	Контно	ОПИС	Вредност у базној години (2019)		Очекивана вредност у 2020. години		Вредност у 2021. години		Вредност у 2022. години		Вредност у 2023. години		Укупно (2021-2023)	
			Приходи из буџета	Приходи из осталих извора	Приходи из буџета	Приходи из осталих извора	Приходи из буџета	Приходи из осталих извора	Приходи из буџета	Приходи из осталих извора	Приходи из буџета	Приходи из осталих извора	Приходи из буџета	Приходи из осталих извора
1	2	3	4	5	6	7	8	9	10	11	12	13	14=(8+10+12)	15=(9+11+13)
205	426400	Материјали за саобраћај	260.000		270.000		245.000	0	245.000	0	245.000	0	735.000	
209	426800	Материјали за одржавање хигијене и угоститељство	10.000		10.000		10.000	0	10.000	0	10.000	0	30.000	
210	426900	Материјали за посебне намене	210.000		230.000		230.000	106.000	230.000	106.000	230.000	106.000	690.000	318.000
263	460000	ДОНАЦИЈЕ, ДОТАЦИЈЕ И ТРАНСФЕРИ (264 + 267 + 270 + 273 + 276)	880.000	265.000	970.000	265.000								
276	465000	ОСТАЛЕ ДОТАЦИЈЕ И ТРАНСФЕРИ (277 + 278)	880.000	265.000	970.000	265.000								
277	465100	Остале текуће дотације и трансфери	880.000	265.000	970.000	265.000	0	0						
294	480000	ОСТАЛИ РАСХОДИ (295 + 298 + 302 + 304 + 307 + 309)	65.000		65.000		75.000		75.000		75.000		225.000	
298	482000	ПОРЕЗИ, ОБАВЕЗНЕ ТАКСЕ И КАЗНЕ (од 299 до 301)	65.000		65.000		75.000		75.000		75.000		225.000	
299	482100	Остали порези	50.000		50.000		60.000	0	60.000		60.000		180.000	
300	482200	Обавезне таксе	15.000		15.000		15.000	0	15.000		15.000		45.000	
311	500000	ИЗДАЦИ ЗА НЕФИНАНСИЈСКУ ИМОВИНУ (312 + 334 + 343 + 346 + 354)	1.650.000		1.300.000		250.000		1.560.000	227.000	1.560.000	197.000	3.370.000	424.000
312	510000	ОСНОВНА СРЕДСТВА (313 + 318 + 328 + 330 + 332)	1.650.000		1.300.000		250.000		1.560.000	227.000	1.560.000	197.000	3.370.000	424.000
313	511000	ЗГРАДЕ И ГРАЂЕВИНСКИ ОБЈЕКТИ (од 314 до 317)	940.000				100.000		860.000	227.000	860.000	197.000	1.820.000	424.000
316	511300	Капитално одржавање зграда и објеката	440.000				100.000	0	860.000	227.000	860.000	197.000	1.820.000	424.000
317	511400	Пројектно планирање	500.000											
318	512000	МАШИНЕ И ОПРЕМА (од 319 до 327)	700.000		1.290.000		140.000		690.000		690.000		1.520.000	
320	512200	Административна опрема	650.000		1.170.000		120.000	0	640.000		640.000		1.400.000	

ПЛАНИРАНА СРЕДСТВА ЗА ПРОГРАМСКУ АКТИВНОСТ

Рбр.	Конто	ОПИС	Вредност у базној години (2019)		Очекивана вредност у 2020. години		Вредност у 2021. години		Вредност у 2022. години		Вредност у 2023. години		Укупно (2021-2023)	
			Приходи из буџета	Приходи из осталих извора	Приходи из буџета	Приходи из осталих извора	Приходи из буџета	Приходи из осталих извора	Приходи из буџета	Приходи из осталих извора	Приходи из буџета	Приходи из осталих извора	Приходи из буџета	Приходи из осталих извора
1	2	3	4	5	6	7	8	9	10	11	12	13	14=(8+10+12)	15=(9+11+13)
322	512400	Опрема за заштиту животне средине	50.000		120.000		20.000	0	50.000		50.000		120.000	
332	515000	НЕМАТЕРИЈАЛНА ИМОВИНА (333)	10.000		10.000		10.000		10.000		10.000		30.000	
333	515100	Нематеријална имовина	10.000		10.000		10.000		10.000		10.000		30.000	
405		УКУПНИ РАСХОДИ И ИЗДАЦИ (147 + 311 + 357)	15.982.117	6.183.000	16.590.000	6.517.000	16.177.000	6.441.000	16.727.000	6.495.000	16.727.000	6.495.000	49.631.000	19.431.000
		Разлика (146-405) [Укупни приходи, примања и пренета средства - Укупни расходи и издаци]												

Шифра	Извори финансирања програмске активности	Вредност у базној години (2019)	Очекивана вредност у 2020. години	Вредност у 2021. години	Вредност у 2022. години	Вредност у 2023. години	Укупно (2021-2023)
1	2	3	4	5	6	7	8=(5+6+7)
01	Приходи из буџета	15.982.117	16.590.000	16.177.000	16.727.000	16.727.000	49.631.000
02	Трансфери између корисника на истом нивоу	6.183.000	6.517.000	6.441.000	6.495.000	6.495.000	19.431.000
УКУПНО ЗА:	1201-0001 Функционисање локалних установа културе	22.165.117	23.107.000	22.618.000	23.222.000	23.222.000	69.062.000
	Разлика (укупни расходи и издаци - укупни извори)						

* 1-3 циља за сваку програмску активност

** 1-3 индикатора исхода/излазног резултата за сваки циљ

Одговорно лице

Датум: 04.01.2021.

Обрасци за припрему програмског буџета

3. ПРОЈЕКАТ

Програм коме припада:	Програм 13. Развој културе и информисања		
Шифра пројекта:	1201	П1	
Назив пројекта:	LIVING ARCHIVES 2 - Remembering our past for our future (ЖИВИ АРХИВИ 2)		
Функција:	820 - Услуге културе		
Назив организационе јединице/Буџетски корисник:	Историјски архив, Сента		
Серха:	Главни циљ пројекта је да оствари већу доступност историјских докумената и предмета који представљају заједничко културно наслеђе у пограничном региону између Србије и Мађарске.		
Основ:			
Опис:	Пројекат ће остварити своје циљеве кроз сталну и интегрисану сарадњу између два пројектна партнера. Сарадња и резултати пројектних активности ће бити остварени кроз низ таквих дешавања и активности која истичу један такав део културног наслеђа који је основ руралног туризма, а то је пољопривреда. Уникатни и иновативни приступ пројекта ће приказати такве историјске предмета као што су реновиране оригиналне пољопривредне машине од пре 100 година, историјски архив који никад пре није објављен и истражен, локални и регионални архивни материјал о пољопривредном наслеђу, који налази ће бити промовисани кроз низ дешавања од којих се може издвојити путујућа изложба, презентација књига, отварајућа и затварајућа конференција пројекта, интерактивни веб-сајт, профил на друштвеној мрежи и два оmlадинска кампа: један за ђаке основних школа, један за ђаке средњих школа.		
Трајање пројекта:	18 месеца (2021-2022)		
Ознака за капитални пројекат:	-		
Ознака да ли је ИПА пројекат:	Да (Interreg-IPA CBC Мађарска-Srbija 2014-2020)		
Мере и поглавље преговора о приступању ЕУ:	-		
Одговорно лице за спровођење пројекта:	Фодор Иштван, директор		

	Циљ*	Индикатори**					Извор верификације	
		Назив индикатора	Вредност у базној години (2019)	Очекивана вредност у 2020. години	Циљана вредност у 2021. години	Циљана вредност у 2022. години		Циљана вредност у 2023. години
1	Већа обавештеност грађана о културном наслеђу	Организовање ПР активности, активности везане за публицитет, израда пројектног веб-сајта			2	2		копије, извештаји, фотографије
		Организовање оmlадинског кампа Реализација путујуће изложбе			1	1		копије, извештаји, фотографије
		Превод пројектних материјала			1	2		копије, извештаји, фотографије

ПЛАНИРАНА СРЕДСТВА ЗА ПРОЈЕКАТ

ПЛАНИРАНА СРЕДСТВА ЗА ПРОЈЕКАТ

Рбр.	Конто	ОПИС	Вредност у базној години (2019)		Очекивана вредност у 2020. години		Вредност у 2021. години		Вредност у 2022. години		Вредност у 2023. години		Укупно (2021-2023)	
			Приходи из буџета	Приходи из осталих извора	Приходи из буџета	Приходи из осталих извора	Приходи из буџета	Приходи из осталих извора	Приходи из буџета	Приходи из осталих извора	Приходи из буџета	Приходи из осталих извора	Приходи из буџета	Приходи из осталих извора
1	2	3	4	5	6	7	8	9	10	11	12	13	14=(8+10+12)	15=(9+11+13)
1	300000	КАПИТАЛ, УТВРЂИВАЊЕ РЕЗУЛТАТА ПОСЛОВАЊА И ВАНБИЛАНСНА ЕВИДЕНЦИЈА (2 + 5)						2.155.856						2.155.856
2	310000	КАПИТАЛ (3)						2.155.856						2.155.856
3	311000	КАПИТАЛ (4)						2.155.856						2.155.856
4	311700	Пренета неутрошена средства из ранијих година						2.155.856						2.155.856
146		УКУПНИ ПРИХОДИ, ПРИМАЊА И ПРЕНЕТА СРЕДСТВА ИЗ ПРЕТХОДНЕ ГОДИНЕ (1 + 8 + 81 + 106)						2.155.856						2.155.856
147	400000	ТЕКУЋИ РАСХОДИ (148+166+211+226+250+263+279+294)						2.155.856						2.155.856
166	420000	КОРИШЋЕЊЕ УСЛУГА И РОБА (167 + 175 + 181 + 190 + 198 + 201)						2.155.856						2.155.856
181	423000	УСЛУГЕ ПО УГОВОРУ (од 182 до 189)						1.535.856						1.535.856
182	423100	Административне услуге						180.000						180.000
183	423200	Компјутерске услуге						250.000						250.000
185	423400	Услуге информисања						500.000						500.000
189	423900	Остале опште услуге						605.856						605.856
190	424000	СПЕЦИЈАЛИЗОВАНЕ УСЛУГЕ (од 191 до197)						620.000						620.000
192	424200	Услуге образовања, културе и спорта						620.000						620.000
405		УКУПНИ РАСХОДИ И ИЗДАЦИ (147 + 311 + 357)						2.155.856						2.155.856

ПЛАНИРАНА СРЕДСТВА ЗА ПРОЈЕКАТ

Рбр.	Конто	ОПИС	Вредност у базној години (2019)		Очекивана вредност у 2020. години		Вредност у 2021. години		Вредност у 2022. години		Вредност у 2023. години		Укупно (2021-2023)	
			Приходи из буџета	Приходи из осталих извора	Приходи из буџета	Приходи из осталих извора	Приходи из буџета	Приходи из осталих извора	Приходи из буџета	Приходи из осталих извора	Приходи из буџета	Приходи из осталих извора	Приходи из буџета	Приходи из осталих извора
1	2	3	4	5	6	7	8	9	10	11	12	13	14=(8+10+12)	15=(9+11+13)
		Разлика (146-405) [Укупни приходи, примања и пренета средства - Укупни расходи и издаци]												

Шифра	Извори финансирања пројекта	Вредност у базној години (2019)	Очекивана вредност у 2020. години	Вредност у 2021. години	Вредност у 2022. години	Вредност у 2023. години	Укупно (2021-2023)
1	2	3	4	5	6	7	8=(5+6+7)
15	Неуtroшена средства донација из ранијих година			2.155.856			2.155.856
УКУПНО ЗА:	1201-П1 LIVING ARCHIVES 2 - Remembering our past for our future (ЖИВИ АРХИВИ 2)			2.155.856			2.155.856
	Разлика (укупни расходи и издаци - укупни извори)						

* 1-3 циља за сваку програмску активност

** 1-3 индикатора исхода/излазног резултата за сваки циљ

Одговорно лице

Датум: 04.01.2021.



ИСТОРИЈСКИ АРХИВ СЕНТА
TÖRTÉNELMI LEVÉLTÁR ZENTA
Дел. бр. 011-10/95
Датум: 20.07.2020.

ЗАПИСНИК

са 95. (деветдесетпете) седнице УПРАВНОГ ОДБОРА Историјског архива у Сенти, одржане дана 20. јула 2020. године са почетком у 8,30 часова у просторији Историјског архива у Сенти.

Присутни су: ШАРОШИ Габриела, председник Управног одбора
ТАРИ Ласло,
СИЋИ Ференц,
КОПАС Жолт,
МОЛНАР Тибор,
чланови Управног одбора и
ФОДОР Иштван, директор Архива.

Одсутни су: ШКРБИЋ Ненад и ХАЈНАЛ Ана.

За записничара се одређује: Сиђи Ференц.

Председник Управног одбора отворила седницу, поздравила присутне и констатовала да постоји кворум за пуноважно одлучивање.

Након тога је предложила следећи

Дневни ред:

1. Прихватање записника са 94. седнице
2. Програм рада Архива за 2021. годину
3. Измена финансијског плана за 2020. годину (Бечеј, први ребаланс)
4. Разно

Ад/1 Прихватање записника са 94. Седнице

Председник Управног одбора, Шароши Габриела је прочитала записник са претходне седнице Одбора.

Након саслушања излагања, једногласно донета ја следећа

ОДЛУКА: Усваја се записник са 94. седнице Управног одбора Историјског архива у Сенти без примедби.



Ад/2 Програм рада за 2021. годину

План рада за 2021. годину је саставио директор Фодор Иштван. Истакао је да се програм заснива на истим основама, као и у претходним годинама:

- у 2021. години предвиђа се преузимање 300 д. м. архивске грађе за трајно чување, а укупна количина новосређене архивске грађе износиће око 120 д.м.,
- планира се пријем 65 истраживача – корисника архивске грађе и библиотечког материјала – у стручне и научне сврхе са 350 истраживачких дана,
- број странака процењује се на 1100,
- објавићемо књигу студија која ће обрадити Битку код Сенте,
- у складу са светским и домаћим трендовима у наредном периоду желимо интензивније радити на дигитализовању архивске грађе.
- настављају се програми архивске педагогије.

ОДЛУКА: Прихвата се програм рада Архива за 2021. годину без примедби.


Ад/3 Измена финансијског плана за 2020. годину (Бечеј, први ребаланс)

У вези тачке дневног реда директор Иштван Фодор је истакао да Општина Бечеј приликом првог ребаланса који је усвојен 4. маја 2020. године без претходне најаве смањила ЈЕ буџет архива за 23.000 динара.


С обзиром да смањење не изазива проблеме у функционисању Одсека за архивску грађу у Бечеју, предложио је прихватање исте.

ОДЛУКА: Прихвата се прва измена финансијског плана у Бечеју за 2020. годину без примедби.

Пошто је дневни ред исцрпљен, а под тачком „Разно“ нико од присутних није тражио реч председник закључује седницу у 9,10 часова.


Записничар
Сиђи Ференц




Председник Управног одбора
Шароши Габриела



80.

На основу члана 32. став 1. тачка 8) Закона о локалној самоуправи („Службени гласник РС“, број 129/2007, 83/2014 - др. закон и 101/2016) и члана 45. став 1. тачка 58) Статута општине Сента („Службени лист општине Сента“, бр. 4/2019), Скупштина општине Сента на седници, одржаној 27. априла 2021. године, донела је

ЗАКЉУЧАК
О УСВАЈАЊУ ИЗВЕШТАЈА О РАДУ И ФИНАНСИЈСКОГ ИЗВЕШТАЈА
СРПСКОГ КУЛТУРНОГ ЦЕНТРА У СЕНТИ ЗА 2020. ГОДИНУ

I

УСВАЈА СЕ Извештај о раду и Финансијски извештај Српског културног центара “Стеван Сремац” у Сенти за 2020. годину.

II

Овај закључак објавити у „Службеном листу општине Сента“.

Република Србија
Аутономна Покрајина Војводина
Општина Сента
Скупштина општине Сента
Број: 64-5/2021-I
Дана: 27. априла 2021. године
С е н т а

Председница Скупштине општине
Сента
Жофиа Сабо Декањ с. р.

Образложење:

Српски културни центар “Стеван Сремац” у Сенти, дана 24. фебруара 2021. године, доставио је Општинској управи општине Сента: Извештај о раду Српског културног центара “Стеван Сремац” у Сенти за 2020. годину, Финансијски извештај Српског културног центара “Стеван Сремац” у Сенти за 2020. годину и извод из записника са заједничке седнице Управног и Надзорног одбора установе одржане дана 22. фебруара 2021. године.

Одредбом члана 44. став 1. тачка 8) Закона о култури („Службени гласник РС“, број 72/2009, 13/2016, 30/2016 - испр. и 6/2020), прописано је: „Управни одбор установе усваја годишњи извештај о раду и пословању“.

Одредбом члана 78. став 2. Закона о култури, прописано је: „Установа је дужна да најкасније до 15. марта текуће године, поднесе извештај о раду и извештај о финансијском пословању за претходну годину“.



Одредбом члана 23. Одлуке о оснивању Српског културног центара “Стеван Сремац” Сента („Службени лист општине Сента“ бр. 28/2016 и 13/2018), прописано је: „Установа је дужна да најкасније до 15. марта текуће године, поднесе Скупштини општине извештај о раду и извештај о финансијском пословању за претходну годину.

Одредбом члана 32. став 1. тачка 8) Закона о локалној самоуправи („Службени гласник РС“, број 129/2007, 83/2014 - др. закон и 101/2016), прописано је: „Скупштина општине, у складу са законом оснива службе, јавна предузећа, установе и организације, утврђене статутом општине и врши надзор над њиховим радом“.

Одредбом члана 22. став 2. Статута општине Сента („Службени лист општине Сента“, бр. 4/2019), прописано је: „Друштва капитала, установе и друге организације, чији је оснивач односно већински власник Општина и које врше јавну службу, дужни су да подносе Скупштини општине годишњи извештај о свом раду и годишњи финансијски извештај о свом пословању до 28. фебруара текуће године за претходну годину, изузев установа културе који су дужни да то учине до 15. марта текуће године за претходну годину“.

Одредбом члана 45. став 1. тачка 58) Статута општине Сента, прописано је: „Скупштина општине, у складу са законом, разматра и усваја годишње извештаје о раду јавних предузећа, установа и других јавних служби чији је оснивач или већински власник општина и осталих корисника буџета Општине и даје сагласност на њихов програм рада“.

Општинско веће општине Сента, као овлашћени предлагач аката које доноси Скупштина општине Сента, својим закључком утврдило је предлог закључка о усвајању Извештаја о раду и Финансијског извештаја Српског културног центара “Стеван Сремац” у Сенти за 2020. годину и упутило је Скупштини општине Сента на разматрање и усвајање.

Скупштина општине Сента, након разматрања предлога Општинског већа општине Сента и мишљења, донела је закључак као у диспозитиву.



СРПСКИ КУЛТУРНИ ЦЕНТАР
СТЕВАН СРЕМАЦ

СЕНТА

www.stevansremac.org.rs

СРБИЈА ~ 24400 СЕНТА ~ УЛИЦА СТЕВАНА СРЕМЦА БРОЈ 4
ТЕЛЕФОН/ФАКС (0038124) (024) 817-055 ~ МОБТЕЛ (062)1-290-285
ПИБ 109865453 ~ ТР 840-1207664-86
ЕЛЕКТРОНСКА ПОШТА: sremac1855@gmail.com

**ИЗВЕШТАЈ О РАДУ СРПСКОГ КУЛТУРНОГ ЦЕНТРА
ЗА 2020. ГОДИНУ**

Српски културни центар ове године на жалост није остварио буџет предвиђен за 2020. годину због целокупне ситуације и пандемије настале COVID-19.

Сарадња са Туристичком организацијом града је настављена колико су услови дозвољавали ове године.

Према нашој евиденцији, тренд обиласка родне куће Стевана Сремца ове године је нешто мало већи од уобичајеног, што појединачно, што као организоване групе.

Традиционални Светосавски бал је и ове године, у нашој организацији, по тринаести пут одржан у хотелу "Ројал", а отворен је пригодним програмом уз учешће нашег мешовитог камерног хора и чланова фолклорног ансамбла. На балу је обављен и обред резања славског колача, а добитник Повеље СКЦ-а за 2020. годину је био др Борис Стојковски.

Извештај руководиоца фолклора о раду фолклорног ансамбла у току 2020.год

Овогодишњи извештај морам почети са ,на жалост,... Због целе ситуације са пандемијом COVID-19 нисмо успели у целости испунити план и програм како је био предвиђен годишњим планом. До марта месеца је све ишло по плану, у јануару су одрађени МАЛИ КОРИНЂАШИ који су сад већ традиционално препознатљиви у нашем граду. Затим, имали смо наступ на Светосавском балу и Светосавској академији. Ове године смо узели учешће и на школској Светосавској академији што нам је чинило изузетну част. Пробе су се одвијале у редовним терминима без изузетка. У марту као и код других свих долази до станке у пробама и наступима... У мају долази до мале регулације и настављамо са пробама у условима које је предвидео закон због новонастале ситуације пандемије које смо изузетно поштовали. На жалост наступа и даље нема. Једино што је одрађено је Видовдански дани у црквеном храму. Имали смо и снимање у музеју за туристички спот о нашем граду. Од септембра пробе настављамо као и у мају у условима које предвиђа закон. Морам да нагласим да се од чланова нико није заразио и да смо сви поштовали услове. Сви наступи до краја године су отказани. Оно лепо што нам се догодило било је да смо издвојили средства и купили неколико комплета за Бачку, на шта смо веома поносни. Поносни смо на наше чланове који су и под овим условима и даље долазили на пробе и имали вере да ће све једном бити боље. Настављамо



са радом и надамо се да ћемо следеће године одржати велелепне концерте и приредити нашим суграђанима доживљај за памћење.

Извештај о раду камерног хора Српског културног центра "Стеван Сремац" у Сенти од 15.01.2020. до 23.12.2020. године.

Хорске пробе су биле одржаване два пута недељно, уторком и четвртком од 19:30 часова до 21 часова. Хор тренутно има 10 редовних чланица. Долазак нове чланице, поштоване професорице соло певања Барат Емилије, је на много начина помогао раду хора и хоровођа јој је веома захвалан на драгоценој помоћи у раду са хором.

Највећа мотивација за хор је када имају наступ. Од планираних наступа остварени су следећи:

25.01.2020. Светосавски бал

26.01.2020. Светосавска академија

Присуство и активност ансамбла на пробама је задовољавајући. Међуљудски односи у хору су сада на много бољем нивоу, треба свакако радити на проналажењу нових редовних чланова.

Хоровођа је примио поруку од управника Српског културног центра 16-тог марта ове године, где се наводи да се све пробе хора морају стопирати до даљег и од тада хор није имао пробе и није вежбао планирани програм.

Дакле, од јануара до марта ове године, обрађене су следеће композиције:

Староградска песма у једном гласу:

Болујем ја уз клавирску пратњу

Народна песма у једном гласу:

Јутрос ми је ружа процветала уз клавирску пратњу

Стеван Мокрањац, одломци из 9. и 12. руковети:



Роса плете русе косе, Цвеће цафнало

Македонска песма:

Биљана платно белеше у два гласа, уз клавирску пратњу

Румунска песма:

Аиди нани у два гласа, уз клавирску пратњу

Словачка песма:

Танцуј, танцуј у једном гласу

Руска песма:

Подмосковске вечери у два гласа

Мирна песма, у два гласа, на стихове Мирослава Антића, компонована од стране професорице Бенц Арсеновић Габриеле, уз клавирску пратњу.

СЛАВА ФОНДАЦИЈЕ је обележена 28. августа, уз строге епидемиолошке мере и у присуству само управника и запослених. Свечани део програма је отказан за боља времена.

Програм **СРЕМЧЕВИХ ДАНА** није одржан због пандемије.

Остале активности, као што су књижевне вечери, промоције књига, филмске пројекције, вечери поезије, камерни концерти и сл. којих у овој години готово да и није било. Оно што смо успели одржати до матра месеца су следеће

Активности:

- Светосавски бал
- Промоција књиге Теодор Брановачки аутор Петар Терзић
- Историјска трибина Црногорски сепаратизам –Александар Раковић



Морамо да напоменемо да смо ове године учествовали као ко организатори фестивала ДАНИ ЈОВАНА ЂОРЂЕВИЋА. На крају, морамо истаћи врло коректну сарадњу са органима локалне самоуправе, и у овим тешким временима, где смо, као буџетски корисници, имали пуно разумевање и подршку нашим активностима.

У Сенти, 22.12.2020.

Управник СКЦ
Мирослав Басарић



M. Basarić

2021
12
14



СКЦ СТЕВАН СРЕМАЦ					
СЕНТА					
ФИНАНСИЈСКИ ИЗВЕШТАЈ ЗА 2020. ГОД.					
ОСТВАРЕНИ УКУПНИ ПРИХОДИ					3.030.295,20
Кonto	Назив конта				Износ
791111	Приходи из буџета општине				3.030.295,20
ОСТВАРЕНИ УКУПНИ РАСХОДИ					3.028.259,60
Кonto	Назив конта				Износ
411111	Зараде по основу цене рада				1.542.462,77
411115	Додатак за време проведено на раду (минули рад)				28.593,84
411118	Накнада зараде за време одсут. са рада на дан празн.год.од				42.769,38
412111	Допринос за пензијско и инвалидско осигурање				185.590,01
412211	Допринос за здравствено осигурање				83.112,06
421111	Трошкови платног промета				2.372,07
421211	Услуге за електричну енергију				44.661,65
421225	Централно грејање				103.421,09
421311	Услуге водовода и канализације				17.143,05
421325	Услуге чишћења				59.160,00
421411	Телефон, телекс и телефакс				10.667,59
421412	Интернет и слично				24.820,00
421414	Услуге мобилног телефона				57.668,08
423221	Услуге одржавања рачунара				0,00
423413	Услуге штампања публикација				16.800,00
423542	Остале финансијске услуге				157.000,00
423599	Остале стручне услуге				0,00
423621	Угоститељске услуге				231.430,00
423711	Репрезентација				40.552,61
423712	Поклони				0,00
423911	Остале опште услуге				37.500,00
424221	Услуге културе				135.435,00
424911	Остале специјализоване услуге				0,00
425117	Електричне инсталације				1.731,60
426111	Канцеларијски материјал				4.886,00
426131	Цвеће и зеленило				7.500,00
426621	Материјали за културу				178.832,00
426811	Хемијска средства за чишћење				14.150,80
426821	Храна				0,00
426822	Пиће				0,00
482111	Судске таксе				0,00



СРПСКИ КУЛТУРНИ ЦЕНТАР
СТЕВАН СРЕМАЦ
СЕНТА

www.stevansremac.org.rs

СРБИЈА ~ 24400 СЕНТА ~ УЛИЦА СТЕВАНА СРЕМЦА БРОЈ 4
ТЕЛЕФОН/ФАКС (0038124) (024) 817-055 ~ МОБТЕЛ (062)1-290-285
Т.Р. 840-1207664-86 ~ ПИБ 109865453
ЕЛЕКТРОНСКА ПОШТА: sremac1855@gmail.com

ИЗВОД ИЗ ЗАПИСНИКА

са заједничке седнице Управног и Надзорног одбора Српског културног центра "Стеван Сремац" одржане дана 22.02.2021. године са почетком у 17:00 часова у просторијама СКЦ у улици Стевана Сремца бр. 4. Седници присуствују: Мирослав Басарић, в.д. управника СКЦ, Зоран Васић, председник УО СКЦ, Петар Терзић, Рашко Рамадански, Владимир Ђурчић и Драгана Маринковић, чланови УО. Седници присуствују и чланови Надзорног одбора Слађана Бабин и Ненад Шкрбић. Оправдано одсутни чланови УО Јован Гашовић и Марта Олајош, као и председница НО СКЦ Драгана Булатовић, те стога по закону о култури и статуту СКЦ седницом НО председава најстарији члан НО одбора Слађана Бабин.

Седницом УО председава Зоран Васић, те после поздрављања присутних, и констатације да УО и НО имају кворум за рад, предлаже следећи

ДНЕВНИ РЕД

1. Усвајање завршног рачуна СКЦ-а за 2020. годину
2. Усвајање извештаја о раду СКЦ-а за 2020. годину са финансиским извештајем
3. Усвајање плана рада СКЦ-а за 2021. годину

Непотребно изостављено

Друга тачка дневног реда

В.д. Управник СКЦ Мирослав Басарић и Слађана Бабин износе детаље завршног рачуна СКЦ „Стеван Сремац“

Након краће дискусије УО и НО једногласно доносе следећу

ОДЛУКУ



Усваја се у потпуности завршни рачун СКЦ „Стеван Сремац“ за 2020. годину.

Трећа тачка дневног реда

Слађана Бабин упознаје присутне са извештајем о раду СКЦ „Стеван Сремац“ за 2020. са финансијским извештајем и након краће дискусије УО и НО и након изјашњавања чланова констатује да је са 6 (шест) гласова „ЗА“ и са једним гласом који је био „УЗДРЖАН“ (Терзић), УО и НО СКЦ донео следећу

О Д Л У К У

Усваја се извештај о раду СКЦ „Стеван Сремац“ са финансијским извештајем за 2020. годину и исти се доставља оснивачу на даљу употребу.

Четврта тачка дневног реда

В.д. управник СКЦ Мирослав Басарић излаже план рада за 2021. год и након исцрпног излагања за реч се јавља Петар Терзић и предлаже следеће:

1. Предлаже сарадњу са КЦ „Стеван Сремац“ из Соко Бање
2. Да се песма Дарка Краљића „Чамац на Тиси“ уврсти у хорски програм
3. Да се размисли о сарадњи са госпођом Памелом Киш (сопран) ради одржавања концерата
4. Да се на Светосавки бал врати чин добротворства и да се прикупља новац у добротворне сврхе за школу и децу

Након краће дискусије УО и НО једногласно доносе следећу

О Д Л У К У

Усваја се у потпуности план рада СКЦ „Стеван Сремац“ за 2021. годину.

Управник СКЦ Стеван Сремац
Мирослав Басарић



M. Basarić



СРПСКИ КУЛТУРНИ ЦЕНТАР
СТЕВАН СРЕМАЦ

СЕНТА

www.stevansremac.org.rs

СРБИЈА ~ 24400 СЕНТА ~ УЛИЦА СТЕВАНА СРЕМЦА БРОЈ 4
ТЕЛЕФОН/ФАКС (0038124) (024) 817-055 ~ МОБТЕЛ (062)1-290-285
ПИБ 109865453 ~ ТР 840-1207664-86
ЕЛЕКТРОНСКА ПОШТА: sremac1855@gmail.com

ИЗВЕШТАЈ О РАДУ НАДЗОРНОГ ОДБОРА СРПСКОГ КУЛТУРНОГ
ЦЕНТРА "СТЕВАН СРЕМАЦ" СЕНТА ЗА 2020. ГОДИНУ

Решењем Скупштине општине Сента број 020-143/2017-I од 28.12.2017. године именован је Надзорни одбор Српског културног центра "Стеван Сремац" Сента.

Надзорни одбор је орган који има надлежност обављања надзора над пословањем Српског културног центра "Стеван Сремац" Сента и најмање једанпут годишње подноси извештај о свом раду Скупштини општине Сента, у складу са одредбом члана 48. став 1 Закона о култури ("Сл. гласник РС", бр. 72/2009, 13/2016, 30/2016 - испр. и 6/2020)

Надзорни одбор у 2020. години одржао је две седнице.

Надзорни одбор је на својој првој редовној седници, дана 04.01.2021. године донео следећу одлуку:

1. Усваја се Правилник о раду Надзорног Одбора

Надзорни одбор је на својој другој редовној седници, дана 22.02.2021. године донео следећу одлуку:

1. Усвајање записника Надзорног одбора Српског културног центра "Стеван Сремац" Сента
2. Усвајање Извештаја о раду за 2020. годину заједно са Финансијским извештајем о пословању Српског културног центра "Стеван Сремац" Сента за 2020. годину
3. Усвајање Завршног рачуна Српског културног центра "Стеван Сремац" Сента за 2019. годину

Председник Надзорног одбора
Српског културног центра "Стеван Сремац" Сента

Драгана Ђурић Булатовић





81.

На основу члана 44. став 2. и 74. став 2. Закона о култури („Службени гласник РС“, бр. 72/2009, 13/2016 и 30/2016 - испр.), члана 32. став 1. тачка 8) Закона о локалној самоуправи („Службени гласник РС“, бр. 129/2007, 83/2014 - др. закон и 101/2016 - др. закон) и члана 45. став 1. тачка 58) Статута општине Сента („Службени лист општине Сента“, бр. 4/2019), Скупштина општине Сента на седници, одржаној 27. априла 2021. године, донела је

З А К Л Ј У Ч А К
О ДАВАЊУ САГЛАСНОСТИ НА ПЛАН РАДА И ФИНАНСИЈСКИ ПЛАН
СРПСКОГ КУЛТУРНОГ ЦЕНТРА „СТЕВАН СРЕМАЦ“ У СЕНТИ ЗА 2021.
ГОДИНУ

I

ДАЈЕ СЕ сагласност на План рада и Финансијски план Српског културног центра „Стеван Сремац“ у Сенти за 2021. годину.

II

УТВРЂУЈЕ СЕ да ће општина Сента у 2021. години учествовати у финансирању текућих расхода и издатака Српског културног центра „Стеван Сремац“ у Сенти новчаним средствима у укупном износу од 8.824.915,00 динара.

III

Овај закључак објавити у „Службеном листу општине Сента“.

Република Србија
Аутономна Покрајина Војводина
Општина Сента
Скупштина општине Сента
Број: 64-6/2021-I
Дана: 27. априла 2021. године
С е н т а

Председница Скупштине општине
Сента

Жофиа Сабо Декањ с. р.

Образложење:

Српски културни центар „Стеван Сремац“ у Сенти, 21. јануара 2021. године, доставио је општини Сента План рада и Финансијски план установе за 2021. годину. Према достављеном финансијском плану, средствима буџета општине Сента у укупном износу од 5.875.705,00 динара ће се финансирати и суфинансирати текући расходи и издаци установе.



Одредбом члана 44. става 2. Закона о култури („Службени гласник РС“, бр. 72/2009, 13/2016 и 30/2016 - испр.), прописано је: „Када је оснивач установе Република Србија, аутономна покрајина и јединица локалне самоуправе сагласност на акте из става 1. тачка 5) и 6) даје оснивач, а у члану 44. става 1. тачка 5) и 6) Закона о култури, као надлежност управног органа установе набрајано је следеће: „5) доноси програме рада установе, на предлог директора“ и „6) доноси годишњи финансијски план“.

Одредбама члана 74. од става 1. до 4. Закона о култури, прописано је:

„Установе чији су оснивачи Република Србија, аутономна покрајина, односно јединица локалне самоуправе, финансирају се или суфинансирају из буџета оснивача и других извора предвиђених овим законом.

Висину средстава за финансирање, односно суфинансирање програма установа из става 1. овог члана утврђује оснивач, на основу стратешког плана и предложеног годишњег програма рада установе.

Предлог годишњег програма рада установа из става 1. овог члана садржи посебно исказана средства потребна за финансирање програмских активности, као и средства потребна за финансирање текућих расхода и издатака.

Установе културе из става 1. овог члана подносе оснивачу предлог годишњег програма рада најкасније до 20. јула текуће године, за наредну годину“.

Одредбом члана 75. став 1. Закона о култури, прописано је: „Министарство, орган аутономне покрајине, односно орган јединице локалне самоуправе надлежан за послове културе утврђује који ће се културни програми, односно делови програма, текући расходи и издаци установа из члана 74. став 1. овог закона финансирати средствима буџета Републике Србије, аутономне покрајине, односно јединице локалне самоуправе“.

Одредбом члана 75. став 3. Закона о култури, прописано је: „Министарство, орган аутономне покрајине, односно јединице локалне самоуправе надлежан за послове културе закључује са установом из става 1. овог члана годишњи уговор о финансирању одобрених програма и делова програма.

Одредбом члана 32. став 1. тачка 8) Закона о локалној самоуправи („Службени гласник РС“, бр. 129/2007, 83/2014 - др. закон и 101/2016 - др. закон), прописано је: “Скупштина општине, у складу са законом оснива службе, јавна предузећа, установе и организације, утврђене статутом општине и врши надзор над њиховим радом.“

Одредбом члана 20. став 3. Статута општине Сента („Службени лист општине Сента“, бр. 4/2019), прописано је: „Друштва капитала, установе и друге организације чији је оснивач односно већински власник Општина, дужни су да Скупштини општине достављају на сагласност годишњи план рада или трогодишњи план рада са финансијским планом у року од 90 дана пре почетка наредне године за коју се односи план рада, изузев установа културе који су дужни да свој програм рада са



финансијским планом доставе Скупштини општине до 20. јула текуће године за наредну годину“.

Одредбом члана 45. став 1. тачка 58) Статута општине Сента, прописано је: „Скупштина општине, у складу са законом, разматра и усваја годишње извештаје о раду јавних предузећа, установа и других јавних служби чији је оснивач или већински власник општина и осталих корисника буџета Општине и даје сагласност на њихов програм рада“.

Према мишљењу Одељења за буџет и финансије Општинске управе општине Сента број 417-1/2021-149-IV-03 од 17. марта 2021. године:

- „Укупна финансијска средства са којима ће општина Сента финансирати текуће расходе и издатке установе износи 8.824.915,00 динара“;
- „Финансијски план Српског културног центра „Стеван Сремац“ у Сенти за 2021. годину је у сагласности са Одлуком о буџету општине Сента за 2021. годину („Службени лист општине Сента“, број 41/2020)“.

Општинско веће општине Сента, као овлашћени предлагач аката које доноси Скупштина општине Сента својим закључком утврдило је предлог закључка о давању сагласности на План рада и Финансијски план Српског културног центра „Стеван Сремац“ у Сенти за 2021. годину са утврђеном висином средстава општине за финансирање текућих расхода и издатака установе у 2021. години и упутило је Скупштини општине Сента на разматрање и усвајање.

Скупштина општине након разматрања предлога Општинског већа донела је закључак као у диспозитиву.



СРПСКИ КУЛТУРНИ ЦЕНТАР
СТЕВАН СРЕМАЦ
СЕНТА
www.stevansremac.org.rs

СРБИЈА ~ 24400 СЕНТА ~ УЛИЦА СТЕВАНА СРЕМЦА БРОЈ 4
ТЕЛЕФОН/ФАКС (0038124) (024) 817-055 ~ МОБТЕЛ (062)1-290-285
ПИБ 109865453 ~ ТР 840-1207664-86
ЕЛЕКТРОНСКА ПОШТА: sremac1855@gmail.com

**План рада Српског културног центра
"СТЕВАН СРЕМАЦ" за 2021. годину**

СКЦ "Стеван Сремац" је у протеклих четрнаест година постао изузетно важан чинилац културног живота Сенте и Потиског региона, као и промовисања српске културне баштине кроз организовање књижевних вечери, промоција књига, историјских трибина, као и активности фолклорног ансамбла и мешовитог хора. Рад на овим вредностима треба интензивирати у 2021. години.

У наступајућем периоду, настојаћемо да унапредимо сарадњу са сродним институцијама Срба из окружења, пре свега са Српским културним центрима у Републици Српској, Српском самоуправом у Будимпешти, са Српским националним савјетом из Подгорице, као и са Удружењем Срба у Темишвару.

СКЦ ће и даље бити место окупљања свих српских културних институција с овог простора, тако да ће се заједничким наступом са осталим релевантним чиниоцима српске културе у општини (Камерна сцена "Мирослав Антић" и Културно историјско друштво КИД "Јован Мушкатировић", Савез потомака ратника Србије 1912-1920), знатно унапредити културна и образовна понуда грађанима Сенте.

Приступање СКЦ Венцу липарских градова, које до сада није у правој мери дало одговарајућа очекивања, мора да резултира још интензивнијом сарадњом са градовима, такође члановима Венса липарских градова. Овде мислимо на промоцију СКЦ-а у Пожаревцу, Крагујевцу и Београду.

СКЦ ће ојачати и до сада добру сарадњу са општинским културним институцијама, као и са културним друштвима која се баве културом на мађарском језику, кроз организацију заједничких наступа. Посебно истичемо заиста врло плодну сарадњу са дечијим фолклорним ансамблима "Ишпиланг" и "Пиликек", као и са КОЦ "Гурзо Лајош".

Додатна финансијска средства за активности СКЦ-а обезбеђиваће се путем донација која су и до сада омогућавала постизање значајних резултата и присуства на манифестацијама ван Сенте.

Све наведене активности ће се одвијати у складу са мерама Владе Републике Србије о спречавању ширења вируса Ковид 19.



1. Афирмација СКЦ

Године плодног рада донеле су значајан углед СКЦ-у, а представљање нашег рада наставићемо преко Туристичке организације Сенте, што за резултат има очекивано повећање броја посетилаца сталне изложбене поставке.

Додатно ћемо унапредити већ успостављену сарадњу са Туристичком организацијом Сенте у организованом обиласку туристичких група, као и учествовање СКЦ-а у свим активностима које организује ТО (фестивал "Цветање Тисе" и фестивал "I love Senta").

У библиотекама Србије, путем својих издања, наставићемо промовисање нашег рада, а школе ван Сенте позваћемо да организовано шаљу своје ученике да посете сталну изложбenu поставку. Наставићемо успешну сарадњу са туристичком агенцијом СПЦ "Добročинство", туристичким организацијама из Новог Сада, Београда и Старе Пазове, као и Уружењем грађана из београдске општине Раковица.

Планирамо већу сарадњу са Нишом у односу на претходне године, повећаном разменом културних садржаја, као и жељом да успоставимо контакт са Нишким музејем и договоримо изложбу Сремчевих личних ствари код нас у његовој родној кући. С обзиром да је промоција СКЦ у Нишу најбољи начин за остваривање контаката са свим важнијим установама културе града Ниша и околине. Град Ниш и даље остатје промотер СКЦ у том делу Србије.

Наставићемо са неговањем одличних односа са доказаним пријатељима СКЦ-а, као што су књижевници академик Матија Бећковић, академик Миро Вуксановић, др Драган Станић, Тања Крагујевић, Милан Белегишанин, академик Горан Петровић, др Милан Мишић, Милосав Савић, Александар Гаталица, Драган Великић, Ивана Димић, те професори Универзитета Михајло Пантић, Душан Иванић, Миљивој Ненин, Горан Максимовић, Славко Гордић, Горан Васин, Ненад Нинковић, Слободан Владушић, Радослав Ераковић, Борис Стојковски те археолозима мр Марком Алексићем и мр Гораном Илијићем који ће у наредном периоду још детаљније проучавати археолошко наслеђе Сенћанске битке.

Изузетно нам је значајна блиска сарадња са Матицом српском, посебно њеном библиотеком као установом од посебног значаја за српску културу, а сарадњу успостављену 2015. године ћемо проширити и обогатити у 2021. години представљањем њихових програма и издања.

Од велике важности нам је организовање изузетно посећених и интересантних историјских трибина које везујемо за важне догађаје.

Историјским трибинама треба придодати и оне које ће се бавити сенћанским великанима, добротворима и људима од угледа, те у том смислу представићемо, између осталих, Јоцу Вујића, Тривуна Влашчића, Ђену Брановачког, Филипа Ђорђевића и тд.

Као што је већ напоменуто, у 2021. години у програм Венца липарских градова, коме је СКЦ приступио 2015. године, а који обухвата сарадњу свих градова у којима је Ђура Јакшић боравио и живео, уврстићемо промоције СКЦ-а у Пожаревцу у Центру за културу, у Крагујевцу такође у Центру за културу и у Београду у кући Ђуре Јакшића.

У плану је успостављање сарадње са врло активним Банатским културним центром из Новог Милошева, јединим приватним центром културе у Србији.

Све наведене активности ће се одвијати у складу са мерама Владе Републике Србије о спречавању ширења вируса Ковид 19.

2. Издаваштво

Услед повећања буџета СКЦ-а за 2021. годину, те и плански намењеним средствима за ову област, СКЦ планира да се посвети издавању бар једне књиге. У плану је издавање Монографије Сенте на српском језику пошто дело те природе недостаје управо на српском језику.



3. Слава СКЦ

Модел организовања славе Фондације од првог дана се показао као добар и биће и даље присутан, а садржај програма зависиће искључиво од финансијских могућности:

Програм уприличен за славу Фондације, 28. августа подразумева:

- Књижевно вече или историјска трибина
- Гостовање певачке групе, фолклорног ансамбла или неког камерног хора, мања позоришна представа (монодрама, дуодрама или сценски приказ) пригодног садржаја или гостовање са целовечерњим програмом неког од Културно уметничких друштава
- Резање славског колача и освештање кољива у просторијама СКЦ-а

Модел ове активности ће се одвијати у складу са мерама Владе Републике Србије о спречавању ширења вируса Ковид 19.

4. Фолклорни ансамбл (извештај руководиоца ансамбла)

Фолклорни ансамбл СКЦ "СТЕВАН СРЕМАЦ" планира да у 2021. години настави са успешним радом и да надокнади изгубљено услед ширења пандемије изазване вирусом Ковид 19. Од већих пројеката који су прерасли у традиционалне догађаје издвајамо следеће:

- Коринђаши за Бадње вече у јануару
- Годишњи концерт ансамбла у јуну месецу
- Дечији фолклорни фестивал у октобру месецу

Што се тиче осталих домаћих и међународних манифестација и фестивала планирају се следеће:

- Одлазак у мају месецу на фестивал фолклора у Бијељину у организацији КУД "ПЛЕТЕНИЦА"
- Учешће на фестивалу "Златни опанак" у Ваљеву
- Учешће на 61. Змајевим дечијим играма у Новом Саду
- Учешће на фолклорном фестивалу "Мали јесмо ал' играти знамо" у Новом Саду
- Одлазак на фестивал у Жабаре "Песма и Игра мога краја"
- Фестивал у Суботици "Своме роду и потомству"
- Песмом кроз игру у Суботица

Учешће на наведеним фестивалима подразумева трошкове превоза као најзначајније ставке, а за поједине фестивале и плаћање котизације по учеснику.

Уз наведене манифестације додајемо и бројне манифестације и фестивале локалног карактера, односно учешће на оним које организују институције или удружења на локланом нивоу.

Сваки вид сарадње и позиве за гостовања како у нашој земљи тако и у иностранству ће се размотрити и по могућности и учествовати.

Планира се едукација уметничких руководиоца у наредној години кроз учешћена семинарима где се можемо боље оспособити за игре, методику и психологију рада са децом и одраслима.

Оркестар и даље функционише на тај начин што радимо са два корепетитора, а по потреби и за наступе на важним манифестацијама и фестивалима у помоћ прискачу музичари који нису



стални чланови оркестра. Како музичари нису у могућности да присуствују свим манифестацијама, планирамо да постојеће кореографије наснимимо у студију и да се уради квалитетни аранжмани за основних 6 инструмената. На тај начин би се уз помоћ преносивих уређаја музичка пратња могла пуштати на било ком фестивалу или манифестацији. Планира се и даља сарадња са музичком школом и њиховим професорима.

Планира се интензивирање маркетинга фоклорног ансамбла како би привукли мушку популацију те на тај начин обогатили репертоар играма у којима учествује више мушкараца.

Женска певачка група "Ђерам" планира да и ове године учествује на фестивалу "Златни опанак" у Ваљеву. Радиће се на проширењу састава групе и допуни већ постојећег репертуара изворних песама. У плану је и формирање млађе певачке групе где су девојке од 13 до 18 година.

Све наведене активности ће се одвијати у складу са мерама Владе Републике Србије о спречавању ширења вируса Ковид 19.

5. Мешовити камерни хор (извештај руководиоца хора)

Годишњи (глобални) план камерног хора је најпре наставак рада на развоју спољашњег и унутрашњег слуха усложњавањем тешкоћа савладаним у претходном периоду, са нарочитом пажњом усмереном на препознавање вертикално хоризонталних односа у оквиру задатих композиција за вежбање.

Главни задатак је и ове године, рад на проширивању репертоара који је у складу са статутом Српског културног центра.

Остали циљеви су наставак рада на поступку свесног меморисања и тумачења музичког дела, развој свести о основним релацијама унутар тоналитета, навикавање на економично и сврсисходно вежбање, продубљивање осетљивости на лепоту певања, даље усавршавање извођачког апарата, проширивање знања о музичким облицима, развијање музичке фантазије и естетске вредности уметничког извођења.

Планирани наступи:

Свечаности поводом прославе дана Светог Саве

Наступ у Бачком Петровцу

Меморијални концерт у част професорице Јунику Илдико у музичкој школи у Сенти

Свечаности поводом прославе дана града

Програм за годишњи концерт:

1. Александар Вујић: Спаси Христе Боже и помилуј, у два гласа
2. Небо је тако ведро, староградска песма, у два гласа
3. Ти си рајски цвет, староградска песма, у два гласа
4. Ја љубим Милу, староградска песма, у два гласа
5. Сви ми кажу, староградска песма, у једном гласу
6. Бенц Арсенивић Габриела: Мирна песма, у два гласа, уз клавирску пратњу
7. Бенц Арсенивић Габриела: Неповратна песма, у једном гласу, уз клавирску пратњу
8. На те мислим, староградска песма, у једном гласу, уз клавирску пратњу
9. Болујем ја, староградска песма, у једном гласу, уз клавирску пратњу
10. Јутрос ми је ружа процветала, народна песма, у једном гласу, уз клавирску пратњу
11. Иван Швагер: Вече за снове, у два гласа



12. Моцарт: Аве Верум, у два гласа, уз клавирску пратњу
13. Биљана платно белеше, македонска песма, у два гласа, уз клавирску пратњу
14. Аиди нани, румунска песма, у два гласа, уз клавирску пратњу
15. 67. улица, мађарска песма, у једном гласу, уз клавирску пратњу
16. Танцуј, танцуј, словачка песма, у једном гласу
17. Мокрањац: Роса плете русе косе, одломак из 9. руковети, у једном гласу
18. Мокрањац: Цвеће цафиало, одломак из 12. руковети, у два гласа
19. Подмосковске вечери, руска песма, у два гласа
20. Ђорђе Балашевић: Живот је море, у два гласа, уз клавирску пратњу
21. Ђорђе Балашевић: Лепа протина кћи, у једном гласу, уз клавирску пратњу
22. Ђорђе Балашевић: Неки нови клинци, у два гласа, уз клавирску пратњу
23. Зонина песма, из филма Зона Замфирова, у једном гласу, уз клавирску пратњу
24. Пуче пушка, народна песма, у једном гласу, уз клавирску пратњу

6. Сремчеви дани

Традиционални Сремчеви дани, као главни догађај у току године, организују се 12. и 13. новембра у част нашег великог писца и академика.

Неизоставни део Сремчевих дана је 13. новембар када се организује свечана академија уприличена у част великана српске писане речи, на којој, о делу Стевана Стремца говори неки од познатих књижевника, професора универзитета или одличан познавалац живота и дела нашег академика, покушавајући да га представи са неке нове, до сада мање познате стране. У склопу академије, а у њеном завршном делу, традиционално гостује пригодна позоришна представа једног од професионалних позоришта Републике Србије.

У оквиру Сремчевих дана, 12. новембра ове године, одржаће се књижевно вече или пригодна историјска трибина.

Традиционално дружење са децом Основне школе "Стеван Сремац", након две године, обновићемо у 2021. години и то 12. новембра у 12:00 часова, програмом Тоде Николетића, писца за децу, када је први дан у оквиру Сремчевих дана био посвећен деци, с обзиром да је ово дружење било изузетно посећено, а деца су врло активно учествовала у програму тзв. радионице о Стевану Сремцу и уопште о дечијој књижевности.

План дешавања за Сремчеве дане, 12. и 13. новембра:

- Радионица са децом основношколског узраста о Стевану Сремцу са програмом Тоде Николетића
- Књижевно вече или историјска трибина
- Свечана академија
- Позоришна представа професионалног позоришног ансамбла
- Промоција Монографије Сенте

Све наведене активности ће се одвијати у складу са мерама Владе Републике Србије о спречавању ширења вируса Ковид 19.



7. Остале активности

С обзиром да су програми књижевних вечери, промоција књига, историјских трибина, филмских и музичких вечери постали традиционални и препознатљиви, СКЦ има сталну публику која прати ова дешавања, па ћемо програме сличног садржаја још чешће организовати током 2021. године у добро познатом термину, петком у 19:00 часова. Значајан део организованих дешавања биће посвећен младим људима, тј. младим ствараоцима из области којом се баве.

Традиционално учешће у видовданском програму који организује Српска православна црквена општина Сенђанска у порти православне цркве, а у коме редовно учествују наш хор и фолклорни ансамбл, заузима и ове године истакнуто место у плану активности.

Сматрамо да наши програми треба да имају већу заступљеност у програму прославе Дана града, поред организовања књижевне вечери и вечери хорова, као и учешћа дечије групе фолклорног ансамбла.

План активности је следећи

- Мали коринђаши
- Представљање књига
- Годишњи концерт хора
- Годишњи концерт фолклорног ансамбла
- Дани руске културе
- Обележавање Видовдана у порти цркве
- Историске трибине
- Слава СКЦ-а
- Књижевно вече у оквиру Дана града (гостовање добитника НИН-ове награде)
- Дечији фолклорни фестивал
- Сремчеви дани
- Обележавање Дана дечије књижевности
- Обележавање Дана словенске писмености

Планира се и проширивање сталне поставке спомен собе о Стевану Сремцу у сарадњи са релевантним институцијама које у својој колекцији садрже предмете које би у значајном мери обогатиле поставку СКЦ-а и додатно утицале на углед саме институције.

Наведени програми ће бити реализовани искључиво у складу са финансијским могућностима СКЦ и слободним терминима учесника.

Све наведене активности ће се одвијати у складу са мерама Владе Републике Србије о спречавању ширења вируса Ковид 19.



8. Финансирање програма

Финансирање свих наведених активности у 2021. години вршиће се из буџета за 2021. годину где су средства расподељена по наведеним програмима.

СКЦ планира да учествује на конкурсима расписаним од стране Покрајинског секретаријата за културу за суфинансирање програма из области културе и то пре свега за финансирање неких од активности наведених овим планом.

Такође ћемо учествовати на конкурсима за одређене пројекте које расписује Министарство за културу Владе Републике Србије са највећим циљем да се додатно опреми и модернизује канцеларија СКЦ-а.

Интензивираћемо додатне начине финансирања СКЦ-а у 2021. години, где се, пре свега, мисли на донације привредних субјектата града и околине.

У Сенти, 02. фебруар 2021.

Управник СКЦ-а
Мирослав Басарић



СКЦ СТЕВАН СРЕМАЦ
СЕНТА

ФИНАНСИЈСКИ

ПЛАН

2021

ОСТВАРЕНИ УКУПНИ ПРИХОДИ 9,609,915.00

Кonto	Назив конта	Износ
791111	Приходи из буџета општине	8,824,915.00
744151	Текући добровољни трансфери од правних и физ.лица	685,000.00
8E+06	Приходи из буџета АПВ	100,000.00

ОСТВАРЕНИ УКУПНИ РАСХОДИ

Кonto	Назив конта	Из буџета општине	трансфери правн.и физ.лица	путем конкурса АПВ
411111	Зараде по основу цене рада	2,508,020.00		
411115	Додатак за време проведено на раду (минули рад)	37,000.00		
411118	Накн.зар.за време одсут. са рада на дан празн.год.од.	445,360.00		
412111	Допринос за пензијско и инвалидско осигурање	355,000.00		
412211	Допринос за здравствено осигурање	157,300.00		
414419	Остале помоћи запосленим радницима	10,000.00		
415112	Накнада запосленима за превоз на и са посла	180,000.00		
421111	Трошкови платног промета	10,000.00		
421211	Услуге за електричну енергију	65,000.00		
421225	Централно грејање	250,000.00		
421311	Услуге водовода и канализације	137,630.00		
421411	Телефон	35,000.00		
421412	Интернет	24,000.00		
421414	Услуге мобилног телефона	74,000.00		
421612	Закуп простора	30,000.00		
421919	Остали непоменути трошкови	10,000.00		
422199	Накнада за употребу сопственог возила	18,000.00		
422221	Трошкови превоза за службени пут у иностранству	25,000.00		
423191	Остале административне услуге	20,000.00	10,000.00	
423291	Компјутерске услуге	125,000.00		
423311	Услуге образовања и усавршавања запослених	15,000.00	30,000.00	
423419	Остале услуге штампања	60,000.00	20,000.00	
423542	Остале финансијске услуге	156,000.00		
423599	Остале стручне услуге	421,000.00		
423621	Угоститељске услуге и хемијско чишћење	775,000.00	25,000.00	
423711	Репрезентација	160,000.00		
423712	Поклони	39,000.00		



423911	Остале опште услуге	742,500.00	177,000.00	
424221	Услуге културе	490,000.00	95,000.00	
424911	Остале специјализоване услуге (културе)	431,090.00	23,000.00	100,000.00
425117	Електричне инсталације и остале поправке	70,000.00		
426111	Канцеларијски материјал	46,015.00		
426131	Цвеће и зеленило	10,000.00		
426312	Стручна литература	40,000.00		
426621	Материјали за културу	345,000.00	155,000.00	
426811	Хемијска средства за чишћење	20,000.00		
426821	Храна	70,000.00		
426822	Пиће	33,000.00		
426919	Материјали за посебне намене	195,000.00	150,000.00	
512211	Рачунарска опрема	90,000.00		
512631	Опрема за културу	100,000.00		

Управник СКЦ

Мирослав Басарић



У Сенти, 25.02.2021.



СРПСКИ КУЛТУРНИ ЦЕНТАР
СТЕВАН СРЕМАЦ
СЕНТА

www.stevansremac.org.rs

СРБИЈА ~ 24400 СЕНТА ~ УЛИЦА СТЕВАНА СРЕМЦА БРОЈ 4
ТЕЛЕФОН/ФАКС (0038124) (024) 817-055 ~ МОБТЕЛ (062)1-290-285
Т.Р. 840-1207664-86 ~ ПИБ 109865453
ЕЛЕКТРОНСКА ПОШТА: sremac1855@gmail.com

ИЗВОД ИЗ ЗАПИСНИКА

са заједничке седнице Управног и Надзорног одбора Српског културног центра "Стеван Сремац" одржане дана 22.02.2021. године са почетком у 17:00 часова у просторијама СКЦ у улици Стевана Сремца бр. 4. Седници присуствују: Мирослав Басарић, в.д. управника СКЦ, Зоран Васић, председник УО СКЦ, Петар Терзић, Рашко Рамадански, Владимир Ђурчић и Драгана Маринковић, чланови УО. Седници присуствују и чланови Надзорног одбора Слађана Бабин и Ненад Шкрбић. Оправдано одсутни чланови УО Јован Гашовић и Марта Олајош, као и председница НО СКЦ Драгана Булатовић, те стога по закону о култури и статуту СКЦ седницом НО председава најстарији члан НО одбора Слађана Бабин.

Седницом УО председава Зоран Васић, те после поздрављања присутних, и констатације да УО и НО имају кворум за рад, предлаже следећи

ДНЕВНИ РЕД

1. Усвајање завршног рачуна СКЦ-а за 2020. годину
2. Усвајање извештаја о раду СКЦ-а за 2020. годину са финансиским извештајем
3. Усвајање плана рада СКЦ-а за 2021. годину

Непотребно изостављено

Друга тачка дневног реда

В.д. Управник СКЦ Мирослав Басарић и Слађана Бабин износе детаље завршног рачуна СКЦ „Стеван Сремац“

Након краће дискусије УО и НО једногласно доносе следећу

ОДЛУКУ



Усваја се у потпуности завршни рачун СКЦ „Стеван Сремац“ за 2020. годину.

Трећа тачка дневног реда

Слађана Бабин упознаје присутне са извештајем о раду СКЦ „Стеван Сремац“ за 2020. са финансијским извештајем и након краће дискусије УО и НО и након изјашњавања чланова констатује да је са 6 (шест) гласова „ЗА“ и са једним гласом који је био „УЗДРЖАН“ (Терзић), УО и НО СКЦ донео следећу

О Д Л У К У

Усваја се извештај о раду СКЦ „Стеван Сремац“ са финансијским извештајем за 2020. годину и исти се доставља оснивачу на даљу употребу.

Четврта тачка дневног реда

В.д. управник СКЦ Мирослав Басарић излаже план рада за 2021. год и након исцрпног излагања за реч се јавља Петар Терзић и предлаже следеће:

1. Предлаже сарадњу са КЦ „Стеван Сремац“ из Соко Бање
2. Да се песма Дарка Краљића „Чамац на Тиси“ уврсти у хорски програм
3. Да се размисли о сарадњи са госпођом Памелом Киш (сопран) ради одржавања концерата
4. Да се на Светосавки бал врати чин добротворства и да се прикупља новац у добротворне сврхе за школу и децу

Након краће дискусије УО и НО једногласно доносе следећу

О Д Л У К У

Усваја се у потпуности план рада СКЦ „Стеван Сремац“ за 2021. годину.

Управник СКЦ Стеван Сремац
Мирослав Басарић



M. Basarić

**82.**

На основу члана 32. став 1. тачка 8) Закона о локалној самоуправи („Службени гласник РС“, број 129/2007, 83/2014 - др. закон и 101/2016) и члана 45. став 1. тачка 58) Статута општине Сента („Службени лист општине Сента“, бр. 4/2019), Скупштина општине Сента на седници, одржаној 27. априла 2021. године, донела је

ЗАКЉУЧАК**О УСВАЈАЊУ ИЗВЕШТАЈА О ПРОГРАМИМА И ФИНАНСИЈСКОГ
ИЗВЕШТАЈА „СЕНЋАНСКОГ МАЂАРСКОГ КАМЕРНОГ ПОЗОРИШТА –
ZENTAI MAGYAR KAMARASZÍNHÁZ” У СЕНТИ ЗА 2020. ГОДИНУ****I**

УСВАЈА СЕ Извештај о програмима и Финансијски извештај „Сенћанског мађарског камерног позоришта – Zentai Magyar Kamaraszínház” у Сенти за 2020. годину.

II

Овај закључак објавити у „Службеном листу општине Сента“.

Република Србија

Аутономна Покрајина Војводина

Општина Сента

Скупштина општине Сента

Број: 640-1/2021-I

Дана: 27. априла 2021. године

С е н т а

Председница Скупштине општине Сента

Жофиа Сабо Декањ с. р.

Образложење:

Сенћанско мађарско камерно позориште – Zentai Magyar Kamaraszínház” у Сенти, дана 9. марта 2021. године, доставило је Општинској управи општине Сента, Извештај о програмима „Сенћанског мађарског камерног позоришта – Zentai Magyar Kamaraszínház” у Сенти за 2020. годину и Финансијски извештај „Сенћанског мађарског камерног позоришта – Zentai Magyar Kamaraszínház” у Сенти за 2020. годину, као и изводе из записника са седнице Управног одбора установе одржаног дана 26. марта 2021. године, на којој је донета Одлука о усвајању Извештаја о програмима и Финансијског извештаја о пословању „Сенћанског мађарског камерног позоришта – Zentai Magyar Kamaraszínház” у Сенти за 2020. годину и извод из записника са седнице Надзорног одбора установе одржане дана 25. марта 2021. године, на којој је донета Одлука о усвајању Финансијског извештаја о пословању „Сенћанског мађарског камерног позоришта – Zentai Magyar Kamaraszínház” у Сенти за 2020. годину.

Одредбом члана 44. став 1. тачка 8) Закона о култури („Службени гласник РС“, број 72/2009, 13/2016, 30/2016 - испр. и 6/2020), прописано је: „Управни одбор установе усваја годишњи извештај о раду и пословању“.



Одредбом члана 78. став 2. Закона о култури, прописано је: „Установа је дужна да најкасније до 15. марта текуће године, поднесе извештај о раду и извештај о финансијском пословању за претходну годину“.

Одредбом члана 9. став 1. Одлуке о оснивању Позоришта „Сенћанског мађарског камерног позоришта – Zentai Magyar Kamaraszínház” у Сенти („Службени лист општине Сента“, бр. 1/2008, 15/2008, 2/2009, 9/2011 и 2/2013), прописано је: „Позориште је дужно да у остваривању делатности поступа по предлозима оснивача, те да му поднесе годишњи програм рада и извештај о раду и остваривању делатности, а на његово тражење и друге извештаје“.

Одредбом члана 32. став 1. тачка 8) Закона о локалној самоуправи („Службени гласник РС“, број 129/2007, 83/2014 - др. закон и 101/2016), прописано је: „Скупштина општине, у складу са законом оснива службе, јавна предузећа, установе и организације, утврђене статутом општине и врши надзор над њиховим радом“.

Према члану 5. Уговора о делимичном преносу оснивачких права над установом „Сенћанско мађарско камерно позориште – Zentai Magyar Kamaraszínház” у Сенти („Службени лист општине Сента“, бр. 34/2012) закљученог између Општине Сента и Националног савета мађарске националне мањине, уговорне стране сагласне су да Општина Сента задржава право да њени надлежни органи и даље врше надзор над Установом, доносе и мењају оснивачки акт Установе, дају сагласност на статут и на друге опште акте Установе, с тим да су дужни да при вршењу ових надлежности испоштују права које је Савет стекао овим Уговором.

Одредбом члана 22. став 2. Статута општине Сента („Службени лист општине Сента“, бр. 4/2019), прописано је: „Друштва капитала, установе и друге организације, чији је оснивач односно већински власник Општина и које врше јавну службу, дужни су да подносе Скупштини општине годишњи извештај о свом раду и годишњи финансијски извештај о свом пословању до 28. фебруара текуће године за претходну годину, изузев установа културе који су дужни да то учине до 15. марта текуће године за претходну годину“.

Одредбом члана 45. став 1. тачка 58) Статута општине Сента, прописано је: „Скупштина општине, у складу са законом, разматра и усваја годишње извештаје о раду јавних предузећа, установа и других јавних служби чији је оснивач или већински власник општина и осталих корисника буџета Општине и даје сагласност на њихов програм рада“.

Општинско веће општине Сента, као овлашћени предлагач аката које доноси Скупштина општине Сента, својим закључком утврдило је предлог закључка о усвајању Извештаја о програмима и Финансијског извештаја „Сенћанског мађарског камерног позоришта – Zentai Magyar Kamaraszínház” у Сенти за 2020. годину и упутило је Скупштини општине Сента на разматрање и усвајање.

Скупштина општине Сента, након разматрања предлога Општинског већа општине Сента, донела је закључак као у диспозитиву.



ZENTAI MAGYAR KAMARASZÍNHÁZ
"СЕНЂАНСКО МАЂАРСКО КАМЕРНО ПОЗОРИШТЕ"
24400 Senta, Glavni trg 2 - 24400 Zenta, Fő tér 2

37-01/2021
26. 02. 2021.

**ИЗВЕШТАЈ О ПРОГРАМИМА СЕНЂАНСКОГ МАЂАРСКОГ
КАМЕРНОГ ПОЗОРИШТА У 2020. ГОДИНИ**

Увод:

Скупштина Општине Сента је 19. фебруара 2008. године једногласно основала Сенђанско мађарско камерно позориште, које је као професионално позориште регистровано 11. априла 2009. године, када је започело свој рад. 2011. године је проглашено установом од посебног значаја за мађарску заједницу, на основу одлуке Мађарског националног савета, а 2013. године, општина је доделила половину оснивачког права Мађарском националном савету. Од септембра 2009. године, пробе и представе се одвијају у обновљеној згради позоришта. Сенђанско мађарско камерно позориште дели просторије позоришне зграде са Домом културе и са његовим гостујућим програмима.

Следећи велики корак напред се десио 2013. године, када нам је локална самоуправа Сенте, у сарадњи са Мађарским националним саветом, дозволила оснивање сопственог удружења. Првог октобра 2013, склапањем уговора, запослили смо тадашње дипломце Новосадске академије уметности, са студијске групе Глума на мађарском језику. То што је Сенђанско мађарско камерно позориште почело сезону 2013/14. са девет свежих дипломираних глумаца, представљало је значајан напредак, и важан историјски тренутак за нас. Ова промена је утицала на наше даље планирање. Могућност планирања унутар сопственог удружења представља велику предност.

Од октобра 2017. године имамо и сопствену камерну сцену са 73 седишта, коју, такође, користимо за спремање представа. Сенђанском мађарском камерном позоришту је већ годинама била потребна сопствена зграда или сала коју не би морала да дели са другима. Разнолики културни живот Сенте се одвија у једној згради. До сада је само једна сала те зграде била погодна за веће наступе, пробе позоришних представа, и саме представе. Константно је било потешкоћа око распореда употребе сале, око тога да, поред културних и уметничких програма (и делатности ван овога круга), и позоришне представе добију свој простор у распореду. Када је саграђена камерна сцена, остварио нам се дугогодишњи сан. Потврдило се да је постојала велика потреба за овом салом која нам је у великој мери олакшала рад, и пружила нам бројније могућности за уметничко стварање.

Потиски простор је важан духовни центар војвођанских Мађара. У овој области, Сенђанско мађарско камерно позориште делује као окружно позориште којем је један



од главних циљева да уобличи и потврди квалитет и вредности, као и да делује унутар отвореног простора у којем ће стварати вредности, и тиме обликовати заједницу, и, такође, градити и неговати здраве и креативне односе – како у стручним круговима, тако и са публиком. Својим представама се не представља само сенћанској публици, већ и побољшава глас о Сенти и о војвођанским Мађарима у другим областима и државама у којима се претставља на професионалним позоришним смотрима и сусретима. На репертоару Сенћанског мађарског камерног позоришта су пре свега савремене мађарске драме и драме светске књижевности, а планира се и приказивање премијера. Циљ нам је да млади режисери откривају и режирају што више дела нових мађарских аутора, пошто су скоро сва дела Шекспира, Молијера и Брехта, такође, настала у позоришту. Првобитна намера у одлучивању о томе са ким ћемо успостављати сарадњу заснива се на строго разматраним професионалним аспектима. Желимо да подржавамо оне позоришне продукције које се заснивају на високо квалитетном, тачном и темељном струковном знању, које су у стању да на субјективан начин перципирају савремено друштво, и да проблематизују основна питања данашњице претачући их у савремену форму. Наше позориште је непрестано у потрази за ствараоцима који су способни да створе само њима својствен позоришни језик, да своја остварења реализују на високо стручном и уметничком нивоу, и да својом креативношћу окупе око себе позоришну групу.

Младима посвећујемо посебну пажњу. Настављамо са радом глумачке секције средњошколаца, која је једна од стубова Камерног позоришта, који обезбеђује трајност наше институције. Овај рад се реализује у радионицима, са увидом у употребу позоришних метода, како би, за неколико година, својој публици могли да обезбеде најбољи једног од најпрефињенијих облика комуникације, који само позориште може да пружи.

Успоставили смо успешну сарадњу, и са домаћим, и са мађарским професионалним позориштима, као и са још неким позориштима из других земаља. Када би Сенћанско мађарско камерно позориште имало више прилика да позива гостујуће представе, то би било од великог значаја за успостављање веза и сарадње са другим позориштима, и за размену представа и организовање гостовања.

2020. година је изазвала много потешкоћа за наше позориште, као и за цео свет. Дали смо све од себе да и даље служимо нашу публику, поштујући националне прописе и мере предузете за сузбијање пандемије Ковид-19. На основу одлука донетих у марту, нисмо могли да одржавамо позоришне представе пред нашим гледаоцима, међутим, и даље смо били присутни у интернет простору – учинили смо доступним наше већ готове представе. Репертоар смо саставили тако да садржи нешто за сваку старосну групу публике. Емитовали смо представе за децу, средњошколце и одрасле наизменично. Поред тога, обавили смо задатке за које до сада није било ни мало времена: припремили смо финансијске извештаје, ажурирали попис инвентара, проверили техничку опрему, и поправили сценографију и костиме. У периоду потпуне забране окупљања, нисмо играли представе.



Позоришне представе Сенћанског мађарског камерног позоришта

од јануара до децембра 2020. године

Пре набрајања представа реализованих 2020. године, по месецима, треба напоменути да су се, упркос ограничењима, догодили неки врло важни догађаји и тренуци који су били од пресудне важности за живот нашег позоришта. **Фестивал Театар за тебе!** одржан је четврти пут. Наш велики фестивал под називом Дани позоришта у Сенти, осмислили смо у сарадњи са Мађарским позоришним друштвом. У оквиру овог догађаја, могли смо да угостимо **Кароља Еперјеша, глумца, добитника награда Кошут и Јасаји Мари, и носиоца титуле глумца нације.**

Још један важан тренутак за нас ове године је био први позив на **Фестивал гостовања**, чији је домаћин Позориште са Бетленовог трга у Будимпешти. Могли смо да наступимо са три представе, и са изложбом.

JANUAR

2020. годину смо започели са великим заносом. Имали смо четири репризе представе *Карневал у Риму*, представљене прошле године, у Таргу Мурешу, средином јануара.

Копродукцијска представа Позоришта Спектрум из Таргу Муреша, Позоришта Петефи из Шопрона и Сенћанског мађарског камерног позоришта:

Миклош Хубаји: Карневал у Риму

Играју: Маргитка – **Ибоља Фаркаш**; писац – **Андраш Ђерфи** (добитник награде Јасаји Мари); директор – **Ђерђ Карп**; Зено – **Јохан Вишер** (добитник награде Банфи Миклош). Сценограф: **Андраш Патаки**. Костимограф: **Андреја Наталија Сељеш**. Драматург: **Анико Молнар**. Режијер: **Андраш Патаки** (добитник награде Јасаји Мари).

Главна јунакиња представе, некада прослављена глумица, осећа да за њу нема места на овом свету, па је за решење своје судбине изабрала изгладњавање. У међувремену, директор позоришта налази се у тешкој ситуацији: мора да угости некада познатог писца који долази у Мађарску. Пада му на памет једна добра идеја: позива остареле глумце позоришта, цепаче карата, и вратаре ложа да одиграју дело позваног писца. Протагониста, потиснут из струке, очекујући чудо, хвата се за сваку прилику да преокрене своју судбину. Међутим, имамо ли шансу у овом лажљивом времену? Може ли глумица, некада прослављена, а сада скрајнута, икада поново изаћи на сцену, или ће бити инструментализована у циљу тренутног интереса власти?

Миклош Хубаји је писац драме, преводилац, есејиста, добитник награде Кошут – књижевник са класичним животним делом. Посветио је свој живот, већ од раног детињства, стварању позоришних представа и игри у позоришту и од тога никада није одступио.

Миклош Хубаји је рођен 3. априла 1918. у Орадеји. Од почетка каријере је био страствено заинтересован за будућност драмског жанра, и радио је на васкрсавању потонуле мађарске драмске традиције. Његов први комад је био на репертоару Мађарског народног позоришта. Дан мађарске драме славимо на његову иницијативу. По њему је назван први мађарски мјузикл.

Миклош Хубаји је три пута добио награду Јожеф Атила (1955, 1965, и 1975.), освојио је награду Кошут 1994. године, а 1997. награду Ерне Сеп, као признање за свој рад и за драму *Где је отишла душа руже?* Аутор је 2003. године награђен Средњим крстом,



орденом за заслуге Републике Мађарске (грађански одсек), а 2004. књижевном наградом Јанош Арањ за своје животно дело. 2005. године изабран је за сталног члана Мађарског удружења писаца.

Андраш Патаки:

„При одабиру дела, примарно је било проналажење улоге достојне Ибоље Фаркаш, легендарне, изванредне трансилванијске уметнице глуме, улоге која ће указати част њеној богатој каријери, у њеној шездесетој позоришној сезони, а да истовремено пружи прилику и другој двојци иконичних глумаца златног доба позоришта Тргу Муреша, Ђерђу Карпу и Андрашу Ђерфију, из времена када су у тамошњем позоришту радили уметници светске класе, да заједно изађу на сцену. Са уметницима у пензији игра Јохан Вишер из Војводине, који је као управник сенћанског позоришта кључна личност у пропагирању идеја о националном идентитету и неговању глуме на мађарском језику, изван граница Мађарске. Према томе, сарадња на овом послу је представљала посебан и узбудљив сусрет генерација. У том духу, представа је настала сарадњом Позоришта Петофи из Шопрона, Позоришта Спектрум из Тргу Муреша и Мађарског камерног позоришта из Сенте.

Римски карневал обрађује актуелно питање и из ове перспективе. Узор за главну јунакињу приче Миклоша Хубаја је била Маргит Ланци, глумица Народног позоришта. У време комунизма, осуђена је на затвор у намештеном судском поступку. Након што је пуштена на слободу, могла је да ради само као вратар позоришне ложе. Тај начин деловања је био карактеристичан за тадашњу комунистичку власт. Маргит Ланци је осуђена у поступку у коме је у време хапшења дактилографкиња погрешно откуцала њено занимање, уместо глумице откуцала је да је ткаља, међутим то никога није спречило у томе да је тужи. Власти су јој подметнуле причу да је из фабрике текстила украла индустријске тајне и продала их Италијанима. Због тога су је затворили. Занимљиво је да Хубаји сматра да је глумици, када је након отпуштања из затвора отишла својој кући, након што је звонила, врата отворио један од сведока у парници против ње.

Не заснива се само судбина Маргите Ланци на стварним догађајима, већ и намештена проба у част гостујућег писца. Слични случајеви су се заиста догађали у доба социјализма у Мађарској, када је заиста направљена једна представа само за гостујућег писца. Стога су ликови глумице, писца, позоришног редитеља и чувара сценског прибора, који у режиму доушника покушава да се позиционира и преживи, слике прошлих времена, тадашњих културним феномена, и врста људи.“

Ибоља Фаркаш

„Ова представа као да је моја прича. У току своје каријере, доживела сам, након неког времена, да ме гледају као да не постојим. Не знам колико пута сам била патосирана, али сам увек могла да устанем и наставим даље. За ову улогу нисам требала да тражим пример међу глумачким судбинама, довољно ми је било да размислим о свом животу. Реченице и осећања још увек живе у мени, у мојој души.“

Ђерђ Карп

„У комаду играм директора. Једно време сам био на том положају, иако нисам хтео да будем вођа, хтео сам само да се бавим позориштем. Вероватно ме зато нису никада линчовали или тукли... Постоје примери судбина и животних прича у којима је власт некога скрајнула, чак и директора, на пример, барона Јаноша Кемења, који је четрдесетих година прошлог века био генерални директор Народног позоришта у Клужнапоки, а после један од организатора позоришта Секељ у Тргу Мурешу.“

Андраш Ђерфи



„Ми глумци никада нисмо задиркивали писце. Радили смо са Андрашем Шитеом и Јаношем Секељем, румунским драматурзима који су долазили и на пробе и на премијере. Приметио сам да наша генерација у последњој деценији није више тражена. То је лоша страна смене генерација. Мислим да смо ми то већ превазишли. Постоји изрека: „позориште се може замрзети, али се не може оставити ...”

Јохан Вишер:

„Ми смо за међугенерациску интероперабилност. Наша трупа је млада, а избором дела смо се отворили у више праваца, како бисмо ословили што ширу публику. Овај тип драме надомешћује недостатке тога, и захтева веродостојне, мудре, искусне, и квалитетне глумце, који тумаче мисли, судбине и приче ликова који никада не губе сценску актуелност. Глумачка каријера и свет позоришта имају моћ да се увуку под кожу – тешко их је оставити. Постоје људи који остану везани за позориште као цивили, али већина позориште сматра својим животним позивом. Ово дело говори и о томе.”

2020. године наше позориште је први пут добило позив на **Фестивал гостовања** у Будимпешти, чији је домаћин Позориште са трга Бетлен. Ове године је по осми пут организован догађај у сарадњи са прекограничним културним организацијама. Његова посебност је у томе што сваке године три дана угошћава другу прекограничну позоришну трупу. Била нам је велика част што је наше позориште прошле године било позвано. Сенћанско мађарско камерно позориште представило се представама *Вечерњи, Гостионичарка Мирандолина* и *Дневник Еве и Адама*. Организовали смо и изложбу плаката представа нашег позоришта током протеклих 12 година. После представа, уследила је професионална дискусија са позоришним критичарима и другим позоришним стручњацима.

estiK

Фрагменти по новелама о Епштију од **Дежеа КОСТОЛАЊИЈА**.

Улоге тумаче: **Арон БАЛАЖ** (добитник награде Јасаиа, Патакијевог прстена и Стеријиног), **Золтан ДЕВАИ**, **Тимеа ЛЕРИНЦ** (добитница награде Патакијевог прстена), **Мате НЕШИЋ**, **Арнолд ПАП**, **Арон СИЛАЋИ**, **Јудит ВЕРЕБЕШ**, **Ђеђ ВИРАГ**. Режијер: **Кинга МЕЗЕИ** (добитник награде Јасаиа и Патакијевог прстена). Позоришна адаптација: **Корнелиа ГОЛИ**. Музика: **Силард МЕЗЕИ**. Сценограф: **Петер ОНДРАШЧЕК**. Костимограф: **Александра ПЕШИЋ**.

„... истог дана у истој години смо рођени, чак што више у истом часу и минути: 29. марта 1885. године, на Цвјетници у зору, тачно у шест сати.

... у сву зла ме је он навео. У оно време он ме је просветио како се роди дете, он је мене информисао да су одрасли жути, одударају на мирис дувана и поднапирени су тиранини, не припада им никакав част што су ружнији од нас и што умиру пре нас, он ме је бодрео да не учим, он ме наговорио да разбијем фијоку мога оца и да отварам његова писма, он је мене научио да певам, да лажем и да пишем песме, он ме је бодрео да изговарам стидне речи, он ме је наговорио да попушим прву цигарету, да попијем прву чашу ракије, он ме је навео на телесне ужитке, да у болу има скривеног милјеа, он ме бодрео да почупам сврбаву рану, он ми је осведочио да је све релативно, да бабурача исто тако може да има душу као и генерални директор, преко њега сам заволео животиње без гласа и мутаву самоћу, он је кријумчарио до мојих осећања ругу, у моје очајање буну, он је мени саветовао да увек будем на страни оних које свако плуње, тера у затвор и веша их, он је прокламовао да је смрт вечна, и он је хтео да поверујем и ону баналну лаж, за коју сам протестирао да нема Бога.“ (Деже Костолањи)

Карло Голдони: Гостионичарка Мирандолина



Играју: Витез Рипафрата – **Золтан Деваи**; витезов слуга – **Арнолд Пап**; маркиз Форлипополи – **Мате Нешић**; гроф Албафиорита – **Ђерђ Вираг**; гостионичарка Мирандолина – **Тимеа Леринц** (добитница Патакијевог прстена); Фабрицио, конобар гостионе – **Арон Силађи**; Ортенсиа, глумица – **Јудит Веребеш**. Ментор певања: **Ева Конц**. Костимограф: **Ерика Јанович**. Сценограф: **Тибор Месарош**. Режиер: **Тибор Месарош**.

„ – Ко носи код вас панталоне, господине?

– Ја... и ја их и перем, и пеглам.“ **Денис Тачер**

„У овој гостионици сваки мушкарац трчи за сукњом жене која носи панталоне, пошто је недостижна, недодрљива, и недоступна, увек најузбудљивија.

Мирандолина, гостионичарка, је управо таква. Својом заједљивошћу и сировом искреношћу очарава све око себе, својом елегантном и жарком чаробношћу пали сва срца. Односно, скоро сва. Најзад се незауоставиво топовско ђуле сусрело са необоривим зидом. Шта израња из овог парадокса? Наравно, комедија, у Голдонијевом стилу. Уосталом, сукње и панталоне су као два краља у замку.

Рат је то – од почетка века – између мушкараца и жена, за тај одређени пар панталона. Тврдоглаво се доказује који род више вреди, мушки или женски, али је сва та сизифовска борба узалудна, пошто на крају све диктира срце.“ (**Тибор Месарош**)

Марк Твен: ДНЕВНИК ЕВЕ И АДАМА

Из превода Тибора Талија за сцену припремио: **Ерне ВЕРЕБЕШ**

Улоге тумаче: **Јудит БЕРЕБЕШ** и **Арон СИЛАЋИ**

„Део човечанства, који припада мушком полу, на почетку представе је само један мушкарац, који је већ и тада био учтив. Зато се и то догодило, да је наслов наше представе: Ева и Адам.

Неуобичајно је, али обојица су водили дневник. Зато је неуобичајно је у прво време ни успомене нису имали. Касније, кад су већ набрајали више прошлих дана, њихови дневници почињу да пуне са личним примедбама, откривањима тајности, пробама о описивању, и не на задњем месту, са осматрањем Другога.

Ово је бајковито истраживање наших праисторијских предака. Писање овог дневника за Марк Твена било као чуђење Адама и Еве о овоме свету. Ова два дневника у овој представи, које су монолоизи самопризнавања, за нас публици у будућности, стижу на крају до љубави.“ (**Ерне Веребеш**)

У Шопрону смо два пута играли заједничку представу Сенђанског мађарског камерног позоришта и Позоришта Петефи из Шопрона у сезонској претплати

ЂУЛА САРКА И БАЛАЖ САЛИНГЕР: СЕНТА, 1697 (рок опера), режија: Андраш Патаки.

Сенђанско мађарско камерно позориште је 2018. године прославило прву деценију свог постојања са до сада највећом продукцијом. Велико је признање за наше позориште и нашу општину што је ова велика представа под отвореним небом ушла у репертоар програма Д.о.о. Про култура Шопрон непрофит са сезонском картом у сезони 2019-2020. године.

У главним улогама:

(царева страна)

Еуген Савојски, војсковођа француског порекла – **Гергељ ШАВАЊУ**; барон Зигберт Хејстер, аустријски војсковођа – **Габор НАЂ**; Пал Деак, мађарски пуковник хусара – **Тамаш БАШТАГ**; Лацо Тамаш, мађарски хусар – **Атила ПАП**; Жули Фајол, ћерка војног инжењера Ерик Фајола – **Стефани ШЛЕСЕР**; поп – **Жолт МАЈОР**.

(турска страна)



Велики везир Елмас Мехмед – **Ласло ХОРАЊИ**; Имре Текели, капетан хајдука – **Ђерђ СОМОР**; Борис Петровић, капетан срба – **Јохан ВИШЕР**; Ерик Фајол, француски војни инжењер – **Жолт КОША**; Хајош Ана, жена из Сенте, Лацо Тамашева жена – **Викториа БЕКЕФИ**.

Још:

Балет из Шопрона: Александра БАЛАБАНОВА; Александра ЂЕПЛИХ, Андреј ПОТАПОВ, Богдан ХОЛОМЕЈ, Рената ХОРВАТ, Богларка РУДИШ, Петер РОВО, Барбара Софија САБО, Дора САЛАИ, Василиј ЊЕМЧИКОВ.

Војвођански фолклорни плесачи: Адам БОГНАР, Ђерђ ФЕКЕТЕ, Арпад ХАЈАГОШ, Фани ХАРАНГОЗО, Река ЈУХАС, Ерик КАЛМАР, Беата КОРМОШ, Рајмонд КУРЊАК, Петра ЛУКАЧ, Чаба ПАЋЕРЕК, Река ПАЋЕРЕК, Роланд ШАВЕЛИН, Тамаш САКАЧ, Вираг ТАЛОШ.

Акробати из Будимпештанског Великог Циркуса: Адам ФЕХЕР, Бенјамин КАШАИ, Шандор ОЛАХ, Ђула ТАКАЧ.

Гостовали смо у Шопрону са драмском причом, 4 представе смо имали за најмлађе:

Михаљ Фазекаш: ГУШЧАР МАТИЈА

Оригинална мађарска прича у четири дела

Играју: **Золтан ДЕВАИ, Тимеа ЛЕРИНЦ, Мате НЕШИЋ, Арнолд ПАП, Роберт РУТОНИЋ, Ђерђ ВИРАГ.** Драматург: **Корнелиа ГОЛИ.** Режијер: **Шандор ЛАСЈО.**

Ко не зна за причу о гушчару Матији, том храбром момку који је обећао надуваном господину Дебрегију да ће му троструко вратити оно што је од њега добио?

Оригинална прича потиче из пера Михаља Фазекаша, а уз њу се протеже и текстуални проседе представе Сеићанског Мађарског Камерног Позоришта. Позоришни приказ и сценска игра пак проистичу из самозабравне дечије уобразиље, у којој ништа није оно што изгледа да јесте, односно у којој све може да буде оно што желимо да видимо!

Ово је прича са поуком, и није само за децу!

Била нам је велика част што смо могли да изведемо последњи наступ у месецу у Шалготарјану, деца су тамо могла да виде нашу изузетно успешну музичку игру из бајке **ДРВО КОЈЕ ДОСЕЖЕ ДО НЕБА.**

Играју: Јани, свињар – **Ђерђ Вираг**; Курта, свиња са кратким репом – **Арон Силађи**; Етелка, краљева кћи – **Јудит Веребеш**; Краљ – **Мате Нешић**; Главни коморник – **Золтан Деваи**; Троглави змај – **Мате Нешић**; **Арнолд Пап, Золтан Деваи, Тимеа Леринц** (добитница Патакијевог прстена); Бајван, врана – **Золтан Деваи**; Лисица – **Мате Нешић**; Бабарога – **Тимеа Леринц** (добитница Патакијевог прстена); Чаробни коњ – **Арнолд Пап.** Драматизовао и песме писао: **Роберт Ленард.** Музику компоновао: **Ариад Бакос.** Костимограф: **Александра Пешић**; Режијер: **Габријела Црнковић.**

„Смелост, сналажљивост и вера – то је потребно да би неко кренуо ка небу по дрвету које је досегло небо, путем душе, ка одрастању.

Јанош креће. Креће, а и не слуги колико га чуда, лепота и потешкоћа очекује на том путу.

На врху ће научити шта значи не пропуштати прилике, какво је место на којем ни птица нема, зашто не сме да уђе у дванаесту собу, каква је љубав на први поглед, шта значи „и по цену живота“, шта значи: „да би нешто добио, мораш нешто и да даш“, и како може од кљусета да постане чаробни коњ.

Јанош спознаје страх, љубав, пријатељство, злонамерност и добронамерност, бол и срећу.

Нико се не рађа као јунак, али свако може помало да постане јунак, ако чистог срца и отворене душе иде својим путем.“ (Габријела Црнковић)



ФЕБРУАР

По четврти пут смо заједно са Мађарским позоришним друштвом организовали фестивал „Театар за тебе! Сенћански позоришни дани” нашу највећу, традиционалну позоришну манифестацију. Широки дијапазон догађаја пружа простор за дечије представе, играонице, позоришне састанке и разговоре, као и пријатну забаву за љубитеље позоришта што се тиче уметности и интерактивних догађања. С обзиром на велико интересовање, представе смо емитовали преко пројектора и у камерној сали, како би што већи број гледалаца фестивала видело представу. Публика је више пута наградила ствараоце непрестаним аплаузом на крају представа. Посетиоци су могли да присуствују свим представама и догађајима на фестивалу бесплатно.

У оквиру фестивала, одржали смо прву прошлгодишњу премијеру, представу за децу, музичку бајковиту игру засновану на мађарској народној бајци.

Програм фестивала

Сваког дана фестивала, пре и после дечијих представа, аниматори **Великог циркуса из Будимпеште** представили су трикове, алате и врсте свог уметничког заната. Не само да су деца окусила чудесни свет циркуса, већ су најхрабрија могла и да испробају реквизите из циркуса.

Интерактивни и популарни пратећи програм за одрасле посетиоце је била **ИЗЛОЖБА КОСТИМА**, која је била отворена за јавност свакога дана. Интерактивна изложба се састојала од дела награђиване костимографкиње Доре Анамарије Хурош, која је више пута награђивана у Мађарској. Изложба њених костима представља путовање кроз време, од старог доба до почетка XX века. Изложба костима се састојала од три дела: од сталне поставке, од костима које су посетиоци фестивала могли да испробају, и од фотографисања у костимима. Фотографије је снимии фотограф Андраш Иштван Јухас, фотоапаратом старог типа. Публика је посебно уживала у овој тачки нашег програма.

Прве фестивалске вечери, под насловом **У правој величини**, о својим улогама, позоришним делима и животу је причао Карољ Еперјеш, добитник награда Кошут и Јасаји Мари, и стални члан Друштва бесмртника. Његов саговорник је био Ласло Сабо, секретар Мађарског позоришног друштва. Било је незаборавно искуство и за наше гледаоце и за нас што смо тако реномираног глумца видели уживо на сцени нашег малог позоришта.

Дечје представе

О дечијим представама треба напоменути да су деца стизала из околних села аутобусима организованим за сваку представу, тако да су и они могли бити део овог фантастичног искуства.

Премијера Сенћанског мађарског камерног позоришта

ТРИ ЗЛАТНА ПРСТЕНА

Музичка бајка

Улоге играју: Одрпани принц – **Арон Силађи**; Принцеза – **Јудит Верешеш**; Стари пријатељ, гуска – **Ђерђ Вираг**; Кљусе/коњ, краљ, гуска – **Золтан Деваи**; Црни краљ/Змај – **Мате Нешић**; Бакалинар, згодни принц, змај, гуска – **Арнолд Пап**; Краљица удовица, гуска – **Тимеа Леринц** (добитница Патекијевог прстена). Драматург: **Анико**



Месарош. Музика: **Арпад Бакoш.** Костимограф: **Ерика Јанович.** Сценограф: **Габриела Црковић.** Сценски покрет: **Габриела Црковић.** Редитељ: **Габриела Црковић.**

„Овако почиње свака бајка. Била једном једна весела, или једна мање весела породица. Нека свако сам одлучи којој припадају људи из наше куће. Овај једнолични господин је краљ, мој отац. Његова нова супруга, краљица из комшилука је веома отмене феле. Воли помпу и раскош, пудер и гел за косу, као и накит и свилу. То се види и на њеном сину јединцу...

Веровали или не, и ја сам принц, а не само овај шмекер поред мене. Можда ја не пратим последњу моду, и моје одело је дотрајало, али на мојој глави ипак сјаји круна, иако рђава. Није то увек било тако, али после смрти моје мајке, дворски саветници су убедили мог оца, старог краља, да пристане на женидбу са удовицом, краљицом из суседства, са којом се и овај кицош доселио у нашу палату.“ (одломак из представе)
Изабрани принц је кренуо у свет да нађе срећу, да нађе своје место у свету, да нађе љубав, хуманост и поштење. Ко тражи, вероватно ће и наћи... Је л' тако? Нашао је и више него што је тражио и чему се надао. Током свог пута учи и развија се, а када падне, устане. Па опет падне, али се увек нађе неко, ко му пружа руку и не дозвољава му да изгуби, јер добро мора да победи како би у свету опстао ред.

Представа Позоришта Тураји Ида из Будимпеште

Иза планина од смећа

Музичка прича

Играју: **Хектор – Золтан Борош;** Миша – **Гергел Бачаћаји;** Арабела – **Анита Рароши;** Пири – **Кристина Борбељ;** Барневоначка – **Јудит Силваши;** Ото – **Мате Пастор.**

Музички сарадник: **Габор Гуљаш Сабо.** Костимограф: **Јута.** Сценограф: **Шандор Чала.** Написала: **Лаура Тополчањи.** Режијер: **Беа Њире.**

Зашто се пет малих животиња држи станишта које је претходно било прекривено баршунастом травом, али га је одавно прекрила планина лименки и море пластичних флаша? Зато што пружа храну и склониште, зато што су се навикле, и зато што воле ту да буду јер су им ту пријатељи, а можда и зато што, док су овде, не могу да имају проблема. Свега овога ће бити док год буде било некога ко ће ископати слабашан изданак лешника када кипер налије нове бетонске остатке на њега; док буде постојао неко ко ће да опере бок старог храста кад га човек у чудној одећи полије киселином, и док буде неког ко ће утешити дивљу свињу Барневоначкат ако поново буде сањала мамицу.

Место ове приче је илегално сметлиште, али то не може бити препрека пријатељству, заједништву, истинској борби за заједничке циљеве, па чак ни љубави.

Представа Луткарског позоришта Сунчица, из Бекешчабе

Лепа, витка принцеза

Луткарска представа

Сценографија: **Ержебет Чортан, Јанош Берга, Золтан Ленкефи.** Лутке и стихови: **Оршоља Сеч.** Музика: **Ансамбл Бербеч.** Режијер: **Ержебет Чортан.** Светло: **Гергел Бајус.** Тон: **Антал Ракоци.** Игра: **Ержебет Чортан.**

Био једном један краљ и имао два сина. Старији се оженио, а млађи још није. Отац га је храбрио да оде да нађе супругу за себе, али он је за животну сапутницу желео најлепшу девојку на свету. Испоставило се да је најлепша девојка на свету сестра супруге његовог брата и да је „скривена у трсци“.



Наш јунак креће у потрагу за њом, пређе „задате“ станице народне приче, а затим, просветљеног духа, осваја за себе најлепшу девојку на свету. Чаробни коњ који је сисао змајево млеко и јео горући жар, био му је верни пратилац у његовим лутањима. Прошли су заједно кроз округлу шуму, преко велике планине, кроз капију Земље, атријум Сунца, и црну рупу из које се не виде ни небо ни земља. Победио је змаја звуком фруле, а затим, уз помоћ Зоре, поново је стигао до Сунца, где је примио сноп светлости у своју косу који му је био потребан за проналажење три трске у мраку седамдесет и седам острва Црнога мора, од којих је једно скривало његову прелепу витку принцезу.

Представе за одрасле:

Илона Иванчич и њена трупа из Будимпеште

Жигмонд Мориц: Мађарске приче

Сеоски љубавни окршаји у два дела

Играју: Човек/пољочувар – **Петер Бенке**; Жена/госп. Буђик – **Чила Чомор**; Фери/чувар лубеница/газда Ковач – **Јанос Хајнал**; Мари/лепа госпођа – **Ема Киш**; комшија/Буђик – **Адријан Кирал**; Јули/ружна жена/ ружна баба – **Нора Немчок**. Свира: **Золтан Дулаји и његов ансамбл**. Плесни ансамбл: **плесачи плесног студија Дунав**. Кореограф: **Жолт Јухас**. Визуелни дизајн: **Петер Шебе**. Асистент редитеља: **Жофија Маринкович**. Редитељ: **Илона Иванчич**.

На Морицов рад су много утицали сеоски живот и начин размишљања, раскопан језик и огољен хумор људи који тамо живе. Учинио је много да створи „народни противотров“ за урбане комедије из Пештанских позоришта. Сцене прикупљене из руралних средина, помешане са генијалношћу писца са краја 1920-их година, осликавају оквир драматургије мађарских прича, који пружа увид у дирљив живот сељака. У нашој представи, одиграли смо четири мини комедије које приказују брачне љубавне односе између жена и мушкараца, са пуно комичних елемената.

Добијамо увид у првих неколико минута брачне ноћи младог пара, која је, осим страственом љубављу, испуњена и жестоком свађом око мираза. Следи случај супружника који су отупели у браку и који се млате због учења о реинкарнацији. Док мушкарац бежи од киселог израза лица своје жене у кафану, жеђа која и телом и душом жуди за љубављу, баца око на комшију. У другом делу, два пољочувара мудрују о женској верности и слабостима, а њихове жене им доказују колике су будале. Све ово је крунисано ноћним авантурама сељака којег мучи његова мрзовољна супруга. На крају сви могу да виде да је Бог створио мушкараце, жене, коње и краве једне за друге, барем у циљу стварања добре комедије.

Мађарска прича се не може замислити без музике, песме и плеса. У режији Илоне Иванович се појављују најлепши делови народног плеса и музике: плесу врхунски уметници плесног ансамбла *Дунав* и свирају виртуозни музичари. Ово је назаборавно вече, током којег, хумор, музика и плес очаравају публику.

Вече Мађарске државне опере

Овај део фестивала треба истаћи, пошто у Сенти до овога датума није била одржана оперска представа. Мађарска државна опера заузима истакнуто место у културном животу Мађарске. Сенћанска публика није до сада имала прилике да види овакву представу која је остварила колосалан успех.

ТАЛИЈАНСКИ РУЛЕТ – ДВА ПУТА ЧЕТРИДЕСЕТ МИНУТА СА ПУЧИНИЈЕМ



Вече Мађарске државне опере

Сарађују: **Естер Землењи** – сопран, **Луција Међеси Шварц** – мецосопран, **Нин Дук Хоанг Лонг** – тенор, **Жолт Хаја** – баритон, **Андраш Ацел** – текст, **Палма Хидегјути** – клавир.

Редитељ: **Андраш Ацел и Марија Харанги**

У току вечери, слушали смо познате оперске песме од Глука, Моцарта, Росинија, Доницетија, Вердија, Бизеа, Делибеа, Бернштејна и Пучинија. Уметници који су учествовали, извели су широк спектар дела, од популарних оперских песама као што су *Несум дома* до песама које већ личе на оперетске песме. Гледаоци су, уз уметнички доживљај, имали прилике да сазнају многе интересантне податке из света опере од Андраша Ацела.

Ново позориште из Будимпеште

СИНХРОНИЗЕРИС

Играју: **Тибор Сакач, Пал Канда, Цецилија Естергаљош, Адам Лукс, Ото Вицијан, Аги Кекењеш, Река Фаркашхази, Давид Јаноши, Јожеф Инце.** Редитељ: **Арманд Каутски**

По идеји Иштвана Имрета написао **Петер Алберт**

Мало позоришта у Будимпешти се може похвалити са толико „звезда синхронизације“ као Ново позориште. Сви Мађари знају мађарски глас Бруса Вилиса, Џенифер Анистон или Пирса Броснана. Горко-слатки комад је дубока и типично мађарска прича, која непристрасно говори о радосним и болним тренуцима из студија за синхронизацију у последњих 25 година, са пуно ироније и хумора, уз горке лекције. Можда је и то мађарска особеност, да најбоље умемо да се смејемо сами себи.

Позорште Форум из Будимпеште

Лајош Кулчар: LOVE.hu

Романтична комедија

Играју: **Ана Лаура Киш и Ференц Ленђел.** Сцена и костими: **Ивет Алида Ковач.** Драматург: **Петер Дереш.** Редитељ: **Ференц Ленђел.**

Средовечни мушкарац упознаје младу девојку. То није ништа посебно, али се упознају на веб сајту за проналажење партнера на мрежи, где сви изгледају другачије од онога што заправо јесу. На првом тајном састанку се убрзо открива да су веома потребни један другоме. Имају заједничку прошлост за коју ни сами нису знали, и тајне које постепено откривају један другом. Тако се све више приближавају, и превише. Током свега тога, испоставља се да сочна, забавна и живахна комедија садржи у себи ретко дубоку причу о спознавању људске природе.

Наш фебруарски репертоар се није завршио фестивалом, у Шопрону је публика шест пута могла да види заједничку представу Сенђанског мађарског камерног позоришта и Позоришта Петефи из Шопрона **ЂУЛА САРКА - БАЛАЖ САЛИНГЕР: СЕНТА, 1697 (рок опера), Режија: Андраш Патаки (добитник награде Јасаји Мари).**

Представа Иштвана Чурке: **ДЕФИЦИТ** је добила могућност да гостује у Културном центру Лист Ференц у Шопрону. Д.о.о. Про култура Шопрон су нас замолили да у част жртава комунизма одиграмо представу, што се десило на пролећном фестивалу Шопрона.

На крају месеца је и наша сенђанска публика имала прилику да види ову представу.

Играју: **X- Золтан Деваи; Y- Јудит Веребеш; Z- Ђерђ Вираг; W- Тимеа Леринц** (добитница Патакијевог прстена). Костимограф: **Андреја Наталија Сељеш.**



Сценограф: **Роберт Перлаки** (заслужан и изузетан уметник, добитник награде Pal Толнаи). Уметнички сарадник: **Илона Перлаки**. Режиер: **Тибор Силађи** (глумац, режиер, заслужан и изузетан уметник, добитник награде Кошут и Мари Јасаи, вечни члан Друштва бесмртних).

„Један од највећих успеха моје каријере дуже од пола века је улога Х-а у Дефициту Иштвана Чурке. Као чланови Театра комедија (Vígsház), премијерну представу смо извели у Пештанском позоришту, у режији Иштвана Хорваија, у јесен 1979. године. Ово је била прва премијера овог комада. Чињеница да смо га играли 387 пута пред препуном салом, током осам сезона, довољно говори о изванредном успеху продукције. Иако сам режирао многе продукције, то што сам имао прилику да поставим на бину Чуркино ремек-дело са четири изузетна глумца Мађарског камерног позоришта из Сенте је за мене значајан професионални догађај.“ Тибор Силађи

Наш програм за школе већ годинама остварује велики успех. Има за циљ да васпитава средњошколце о позоришту, да представи позоришну уметност, и да се бави питањима која су важна за њихов узраст. Обновили смо нашу прошлогодишњу продукција за средњошколце **Гранични (ш)ОК** (режиер: Ђерђ Вираг). Одиграли смо је и у оним средњим школама у које нисмо отишли прошле године.

Глумци играју паралелно, у групама од три-четири члана. Покушавају да дају одговор, заједно са ученицима на следећа питања: Где је граница између пубертетлије и одраслог човека? Како наше одлуке утичу на одређене ситуације? Како се може изградити ефикасна и емотивна комуникација између деце и родитеља? Како можемо, унутар породице, праведније да доносимо судове једни о другима? На позорници се веома често мењају улоге, често се деси да и ђаци дођу у ситуацију да глуме, и тако дело постаје још ближе њима. И ђаци и професори су са љубављу примили нашу представу.

МАРТ

Наше позориште је било почаствовано овог месеца, јер је редитељ Атила Видњански, директор Националног позоришта из Будимпеште, замолио нашег директора Јохана Вишера да учествује у представи Народног позоришта. Направљена је адаптација дела **Алберта Ваш: Тринаест стабала јабука**.

Играју: чудотворни играч Мојсије – **Јожеф Сарваш**; Розал – **Аугуста Тот**; Мали Можи – **Микеш Андрико / Лорант Харастоши**; Кинче – **Клара Марија Шимон / Јохана Киш**; Нотар, мајор, Клемансо – **Габор Бакош-Киш**; Менди – **Ђула Бодроги**; Човек са капом (са снимка) - † **Ласло Чурка**; Мађарски официер, кадет – **Денеш Фаркаш**; Биргалан – **Петер Херцег**; гроф Пал Телеки – **Лајош Ото Хорват**; гроф Алберт Ваш – **Атила Криштан**; дама из Пеште – **Андреа Коц**(као гост)/ **Агнеш Барта**; Човек у кожној јакни – **Ш. Јожеф Ковач**; Жена – **Мари Нађ**; Спикер са радија – **Јожеф Рац**; гроф Алберт Апоњи – **Золтан Ратоти**; гроф Иштван Чаки – **Еден Руболд**; стари водник – **Шебешћен Ласло Сабо**; поп са ратишта – **Ласло Тот**; Виталиш – **Тибор Тот** (као гост); Румунски официер – **Јохан Вишер** (као гост). Сценограф: **Олександар Билозуб**. Костимограф: **Кристина Бержењи**. За сцену припремио драматург **Ерне Веребеш**. Позорник: **Габор Добош**, **Кристијан Кедмен**. Шаптач: **Габи Коња**. Асистент редитеља: **Акош Тримел**. Редитељ: **Атила Видњански**.

Ово дело је пост-тријанонска историја заснована на делима и текстовима Алберта Ваш-а. Огроман фантомски бол који је изазван ампутацијом уда државе, односно, мировним споразумом склопљеним у Трианону, осећа се и данас. Мађари, жељни рестаурације претходног светског поретка, били су принуђени да, након проливања крви у још



једном рату, схвате да чак и ако постоји правда историје, она је оличена само у ставовима победника, а оно што је важније и од тога је остајање у домовини. По речима Алберта Ваша, као што је и добри Бог у почетку посуо Секље (трансилванијске Мађаре) расипајући тврде и радне људе по овом кутку Земље, тако ће и присуство ове нације гарантовати вечно и ванвременско постојање.

Представа приказује ову чињеницу. Сагледава Тријанонски споразум из више углова, од првог светског рата до данашњег дана. Полазна тачка је роман Алберта Ваша *Тринаест стабала јабука*, који идеологију преживљавања трансилванијских Мађара приказује кроз њихов тврд и горак, али у свакој прилици, смех из стомака. О појму неприхватљивог мировног споразума, и могућности поновног померања граница: Мађари носе своје границе чак и у ранцу, али, чак и ако се током живота не преселе из места пребивалишта, могу бити држављани неколико држава – противречност која траје већ сто година. Као што се речи мир и налог супротстављају једна другој, тако и народи и породице морају да истрпе последице такве одлуке.

Тријанон није историјски догађај или реч, већ историјски осећај: у њему живе људи, Мађари, Румуни, Немци и можемо још да набрајамо, али етнографску карту Панонске низије не можемо да посматрамо на основу ситничавог ценкања националног добитка и губитка, јер „има крајева“, по Шандору Кањадију, у којима се и данас може наћи нека мала домовина која живи у људским душама.

Тријанон је стална окупација, у светлу сталног рата за независност, покретно тле у непредвидивом времену. Оно што је на овом тлу непроменљиво јесте народ, у нашем случају, Мађари или Секље, који живе управо овде. Ко овде живи већ дуго, овде ће живети и даље, пошто је место начин постојања, без обзира на историју, време и историјско доба.

На основу историјских докумената, архивских података и романа које је написао Алберт Ваш, *Тринаест стабала јабука* служи као основа за представу чији је циљ приказивање борбе и пропасти мале нације која трајно живи у „великом светском поретку“.

Премијера у Народном позоришту је остварила велики успех.

Играли смо три пута нашу продукцију за средњошколце под насловом **Гранични (ш)ОК** (режисер: Ђерђ Вираг).

Одиграли смо у Сенти представу **ИШТВАНА ЧУРКЕ: ДЕФИЦИТ**, коју је режирао **Тибор Силађи** (гумац, режисер, заслужан и изузетан уметник, добитник награде Кошут и Мари Јасаји, вечни члан Друштва бесмртних).

Два пута смо играли *Три златна прстена* - музичку бајку (Редитељ: Габријела Црнковић). Продукцију су видела два разреда нижих разреда основне школе, и два разреда виших разреда основне школе.

Након ових представа је дошло до потпуне забране окупљања, па ни позоришта нису више била у могућности да одржавају представе. Отказали смо осам представа које су унапред биле распродате, и започели смо рад на интернету. Арнолд Пап, гумац Сенћанског мађарског камерног позоришта, прочитао је, у преносу уживо, поруку Светског дана позоришта 2020. године.

АПРИЛ



Због ограничења која су се тичала и позоришта, нисмо могли да примамо публику. Поново смо оживели наше старе представе, односно учинили смо их доступним на нашем Јутјуб-каналу. Посебну пажњу смо посветили томе да понудимо садржаје сваком узрасту публике, како бисмо њихове тренутке проведене пред личним рачунарима испунили културно-забавним садржајем. Наизменично смо емитовали представе за децу, омладину и одрасле.

У априлу смо поделили следеће представе:

- **estiK**

Фрагменти по новелама о Ештију од **Дежеа КОСТОЛАЊИЈА**.

Улоге тумаче: **Арон БАЛАЖ** (добитник награде Јасаиа, Патакијевог прстена и Стеријиног), **Золтан ДЕВАИ**, **Тимеа ЛЕРИНЦ** (добитница награде Патакијевог прстена), **Мате НЕШИЋ**, **Арнолд ПАП**, **Арон СИЛАЋИ**, **Јудит ВЕРЕБЕШ**, **Ђерђ ВИРАГ**. Режијер: **Кинга МЕЗЕИ** (добитник награде Јасаиа и Патакијевог прстена). Позоришна адаптација: **Корнелиа ГОЛИ**. Музика: **Силард МЕЗЕИ**. Сценограф: **Петер ОНДРАШЧЕК**. Костимограф: **Александра ПЕШИЋ**.

- Оскар Вајд: **ДЕТЕ-ЗВИЈЕЗДА**

Комад је преписао на сцену и песме написао: Тамаш **ОЛАХ**; Играју: **Золтан ДЕВАИ**, **Тимеа ЛЕРИНЦ**, **Мате НЕШИЋ**, **Арнолд ПАП**, **Арон СИЛАЋИ**, **Ђерђ ВИРАГ**.

Костимограф: **Александра ПЕШИЋ**. Кореограф: **Кристина ВАРГА**. Музика: **Арпад БАКОШ**. Режијер: **Бела КАЛО**.

- Заједничку продукцију Сенћанског мађарског камерног позоришта и Позоришта Петефи из Шопрона **ЂУЛА САРКА – БАЛАЖ САЛИНГЕР: Сента, 1697 (рок опера)**, режијер: **Андраш Патаки**.

- У овом месецу је била у извођењу Бачког Позорја Сенћанског Мађарског Камерног Позоришта:

ФРАНК Л. БАУН – ТИБОР ЗАЛАН: ЧАРОбЊАК ИЗ ОЗА

Улоге тумаче: Дорка – **Фани ДУПАК**; Тото – **Роберт САБО**; Плашило – **Мариана ДРАГИЋ**; Лимени човек – **Виктор ВИШЕР**; лав – **Дорина КОВАЧ**; добра вештица – **Кинга ПАП**; зла вештица – **Ченге ЧЕХАК**; Оз – **Давид НАЂ АБОЊИ**; кључар – **Тобиаш ШОТИ**; вук – **Оршоља ЧАБАИ**; Њугор – **Дора ФУСКО**; мајмун – **Оршоља НАЂ**.

За Дан мађарске поезије, Сенћанско мађарско камерно позориште је саставило збирку песама Атиле Јожефа. Глумци су снимили своје одломке код куће, а затим смо од тог материјала измонтирали кратак филм који смо приказали на друштвеној мрежи.

Дан мађарске поезије славио 11. априла, од 1964. године, на дан рођења Атиле Јожефа, чије је дело незаобилазно за све данашње песнике и уметнике.

„Муза стоји на улици пред нашом кућом. Пустимо је да уђе, не само на овај дан, већ сваког дана у години.“ Ђерђ Шомљо

МАЈ

И даље смо били присутни само у онлајн простору.

- **Ерне Сеп: Мај је - Уважени Господине...**

Ерне Сеп : MÁJUS, KÁVÉCSARNOK, TÚZOLTÓ

Режија : **Кинга Мезеи**

Улоге тумаче: **Золтан Деваи**, **Борис Кучов**, **Јудит Ласло**, **Тимеа Леринц**, **Емеше Нађабоњи**, **Мате Нешић**, **Арнолд Пап**, **Роберт Рутонић**, **Ђерђ Вираг**, **Корнелиа Гнадиг**, **Река Пеце**. Костимограф: **Јанович Ерика**. Музика: **Силард Мезеи**. Драматургија: **Корнелиа Голи**. Режија : **Кинга Мезеи**.

- **Агата Кристи: Мишоловка, (преводиоц: Деже Месел)**



Улоге тумаче: **Золтан Деваи, Борис Кучов, Јудит Ласло, Тимеа Леринц, Емеше Нађабоњи, Мате Нешић, Арнолд Пап, Роберт Рутонић, Ђерђ Вираг.** Глас: Арпад Черник. Студио: Ендре Сабо. Режија: Бела Кало. Сценографија и костими: позориште "Катона Јожеф" Кечкемет.

- Нандор Гион : КОРМОРАНИ СЕ ЈОШ НИСУ ВРАТИЛИ

Режија: **Балаж Перењи** . Улоге тумаче: **Роберт Рутонић, Золтан Деваи, Тимеа Леринц, Арнолд Пап, Ђерђ Вираг, Бела Кало г.г., Емеше Нађабоњи, Мате Нешић, Тамаш Варга г.г.** Кореографија: **Анико Киш г.г.** Сценографија: **Ото Сабо г.г.** Костими: **Роберт Рутонић.** Асистент: **Ванда Варга г.г.**

- Молиер: ШКРТАЦ

Догађа се у Паризу у кући Харпагона

Превод: Илеш Ђула

Лица: Харпагон - **Золтан Деваи**, Клеанте, Харпагонов син - **Борис Кучов**; Елиз, Харпагонова ћерка - **Тимеа Леринц**; Валер, Елизов љубавник - **Мате Нешић**; Мариана, Клеантова љубљв - **Емеше Нађабоњи**, Јакоб, Харпагонова слуга, кувар и кочијаш - **Ђерђ Вираг**, Фружина, проводачица - **Јудит Ласло**; Анзелм, господи који као Шимон прослеђује новац - **Арнолд Пап**; чувар реда: **Роберт Рутонић**. Костимограф: **Анита Микуш**. Режијер: **Тибор Шолтенски**.

- Ервин Лазар: НАЈМАЊА ВЕШТИЦА

Музичка прича за децу

Лица: Кираљ Киш Миклош – **Золтан Деваи** ; Терциа вила, Милошева мајка, Звезда мајка – **Нора Молнар Габор г.г.** :Амарила – **Емеше Нађабоњи**;Марила – **Изабела Киш г.г.**; Рила - **Тимеа Леринц**; Ањабања, Аждаја – **Мате Нешић**; Талтош, Миклошев први коњ; Чилагфиу- **Арнолд Пап**; Коњ Ањабање; Сребродлакави, Аждајин коњ; Обистос, Сведски ковач, Чилагђерек I – **Роберт Рутонић**; Миклошев коњ са златном длаком; Чилагђерек II, Кишинаш -**Ђерђ Вираг**. Музика : **Золтан Керестеш**. Костими :**Роберт Рутонић**. Кореографија :**Ото Демчак** (добитник награде Харангозо). Осветљање:**Габор Комороцки**. Сценограф: **Андраш Патаки**. Редитељ: **Андраш Патаки**.

ЈУН

За годишњицу Тријанонског споразума, спремили смо колаж песама који није могао да се изведе ни на позорници, ни у градском парку, па је премештен у онлајн простор. Глумци и музичари су снимили своје делове код куће, и од тога је направљен кратак филм.

ВЕЧНИ МИР

Сенћанско мађарско камерно позориште је обележило стоту годишњицу потписивања Тријанонског мировног споразума збирком песама Шандора Ремењика.

Учествовали су: **Золтан Деваји, Тимеа Леринц** (награђена Патакијевим прстеном), **Мате Нешић, Арнолд Пап, Арон Силађи, Јудит Веребеш, Ђерђ Вираг и Жужана Месарош**, виолончелиста.

Збирку саставили: **Силвија Крижан** (добитница Стеријине награде) и **Јохан Вишер** (добитник награде Банфи Миклош).

Шандор Ремењик: Вечни мир

Шандор Ремењик (1890-1941.) је истакнути песник мађарске лирике у Трансилванији између два светска рата. До недавно је његово дело било релативно непознато у Мађарској, пошто су и њега и његову поезију, после 1945, на више деценија прогнали из мађарске књижевности, углавном из политичких разлога. На његов живот су утицала два фактора: његова хришћанска вера и мађарска национална припадност. Шандор



Ремењик је био човек који је прихватио своју судбину, и упркос свим недаћама, тражио и проповедао истину. Веровао је да има наде у наизглед безизлазној судбини нације, али прилика за промену захтева људе који је препознају и знају да је искористе. Он је рекао „само“ следеће: будите верни својим коренима, нацији, домовини, матерњем језику, својој националној култури, цркви и школи.

Када је Ремењик писао о националним трагедијама, патњама и невољама, то није говорио у светлу националне пристрасности, већ у смислу увреде према универзалном у човечанству, о девалвацији вредности, и о окрутности и неправди. Овим песмама је прогласио моралну супериорност истрајности остајања у домовини.

После мировног споразума је утихнуо. Овај Ремењик је напаћен, али брижан човек тиха гласа. Након средине двадесетих година, чинило му се да су абразија и уситњавање његовог народа неизбежни. Ипак, насупрот томе, певао је о животу. На гробници Шандора Ремењика који је деценијама био прогнан из мађарске књижевности, на гробљу у Таргу Мурешу, стоји следећа реченица: „Дајем ти пламен, негуј га и пренеси га даље“. (Тријанонски музеј)

ЈУЛ-АВГУСТ

Била ми је велика част што је име Сенђанског мађарског камерног позоришта споменуто уз две представе на једном од највећих позоришних фестивала на отвореном у Мађарској. Позвали су нас на сезону националног јединства Позоришта у тврђави, у Естергом, и то копродукцијску представу Позоришта Спектрум из Таргу Муреша, Позоришта Петефи из Шопрона, и Сенђанског мађарског камерног позоришта. Наша представа је отворила фестивал.

Миклош Хубаји: РИМСКИ КАРНЕВАЛ (Режија: Андраш Патаки, уметник награђен наградом Јасаји Мари)

Због поштравања мера на граници, глумци Сенђанског мађарског камерног позоришта нису могли да отпутују у Естергом. Тамошња публика је ипак имала прилику да се упозна са продукцијом наших уметника. Гледали су пренос уживо са сцене нашег позориста, комад **Карла Голдонија: Гостионичарка Мирандолина** (режирао: **Тибор Месарош**). Публика је остала уз нас, није вратила карте, пратила је пренос, а затим, према повратним информацијама, наградила, наш наступ огромним аплаузом.

У августу, копродукцијска представа Позоришта Спектрум из Таргу Муреша; Позоришта Петефи из Шопрона и Сенђанског мађарског камерног позоришта **Миклош Хубаји: РИМСКИ КАРНЕВАЛ** (Режија: Андраш Патаки, уметник награђен наградом Јасаји Мари), изабрана је за учешће на 32. фестивалу мађарских позоришта у Кишварди.

Стручни жири је наградио два уметника:

Велика награда професионалног жирија додељена је глумици Ибољи Фаркаш, а награда за животно дело глумцу Ђерђу Карпу.

СЕПТЕМБАР

У септембру смо могли да угостимо публику у нашој установи, строго се придржавајући свих прописаних епидемиолошких мера.

Три пута смо пред сенђанском публиком играли комад **Карла Голдонија Гостионичарка Мирандолина** у режији Тибора Месароша.

Гостовали смо у Малом Иђошу са музичком причом **Три златна прстена** (режирала: Габријела Црковић).



Глумица Сенђанског мађарског камерног позоришта, **Тимеа Леринц**, добила је награду **Јувентус про урбе** од општине, на Дан града Сенте.

ОКТОБАР

Месец смо започели у Сенђанском мађарском камерном позоришту, следећом представом:

ИШТВАН ЧУРКА: ДЕФИЦИТ, режија: **Тибор Силађи** (гумац, режисер, заслужан и изузетан уметник, добитник награда Кошут и Јасаји Мари, вечни члан Друштва бесмртних)

Осетили смо се признатим када су нас позвали у 2 мађарске насеобине да одиграмо ову представу, у **КЕМЕШ И МАЂАРПОЛАЊ**.

У Фекетићу, у позоришној сали, играли смо музичку причу **Три златна прстена** (режирала: Габријела Црнковић).

Одржали смо прву премијеру у новој сезони.

Антон Павлович Чехов - Чаба Киш: А ШТА ЈЕ БИЛО СА ЖЕНОМ?

Мушка бајка

Комад се заснива на одломцима и мотивима новела Антона Павлова Чехова: Опклада, Непријатељи, Син среће, Опште знање, Хирургија, Дипломата, Изгубљен случај Роман с контрабасом.

Подела улога: Ђабкин - **Арнолд Пап**, Јура - **Ђерђ Вираг**, Аљоша - **Арон Силађи**.
Корепетитор: **Ева Коц**. Редитељ: **Золтан Деваи**.

"Кажу да је један од главних задатака позоришта да поставља питања на начин да не даје конкретне одговоре али да их константно тражи. Да, стварање преставе је мало шизофрено стање. Бавимо се са проблемима људи који не постоје, желимо да анализирамо те проблеме колико детаљно можемо, док покушамо да останемо у својој кожи и радимо са сопственим осећањима, емоцијама. Да, као што сам рекао, мало је шизофрено. И у нашој представи се одиграва исти случај; карактери одглумивши различите особе траже одговор на питање, шта је било са женом? док учествују у вешању и вађењу зуба, упознају богатство и сиромаштво, плачу и смеју се, путују али ипак остану у месту." (Золтан Деваи)

Осим премијере, још два пута смо одиграли исту представу у нашем позоришту.

Овог месеца је осам пута приказана у Шопрону, у Центру Лист, представа **Миклоша Хубајна: РИМСКИ КАРНЕВАЛ** (Режија: Андраш Патаки, уметник награђен наградом Јасаји Мари)

НОВЕМБАР

14. Велико нам је задовољство што су нас поново позвали у гостовање у три места са представом **Карла Голдонија: Гостионичарка Мирандолина** (режирео: Тибор Месарош): у Тешенфа, у Мађарполањ и Печелњ.

Три пута смо играли предству **Антон Павловича Чехова и Чабе Киша: Шта би са женом?** (режирео: Золтан Девавари), у камерној сали Сенђанског камерног позоришта.



ДЕЦЕМБАР

Овај месец је био посвећен припремама и новим пробама. Снимили смо две представе, са две камере и професионалним сниматељима. Хоћемо да будемо спремни ако опет дођемо у ситуацију да не можемо да примемо публику.

Карло Голдони: Гостиничарка Мирандоллина (режирао: Тибор Месарош) и **Антон Павлович Чехова и Чабе Киш: А шта би са женом?** (режирао: Золтан Дежавари) направљени су добри снимци ових представа.

Започели смо пробре за представу по роману Магде Сабо *Вила Лала*. Премијера ће бити следеће године. Оно што је чини посебном је то што, поред наших глумаца, имамо и децјег јунака, односно главну јунакињу. Редитељ Атила Меш и глумци воде гледаоце у веома узбудљив свет научне фантастике, али бајка остаје, односно деца могу да извуку из ње моралну поуку. У овој изведби смо велики нагласак ставили на сценографију и костиме које је дизајнирала Ерика Јанович.

Ове године смо се суочили са многим потешкоћама, као сви. Нисмо могли да радимо у уобичајеним околностима зато што смо примали мање гледалаца. Упркос томе, елан наших глумаца и особља позоришта није се смањило, учинили су све што су могли да наши гледаоци не остану без позоришта. У простору друштвених мрежа, наши глумци су приредили лирску представу, читали приче, и често се појављивали у медијима. Искористили смо сваку прилику да будемо присутни у културном животу. Такође смо одржавали контакт са нашим гледаоцима, могли су да нас контактирају у било ком тренутку телефоном или преко друштвених мрежа. Многи гледаоци су пратили наше емисије на интернету, и чекали емитовање представе. Све у свему, можемо закључити да смо, у односу на ситуацију, успешно завршили годину.

Бројчана статистика 2020. године је следећа:
2 премијере, 68 представа + Позоришни фестивал „Театар за тебе!": 8 представа
Укупан број гледалаца: 12000




Јохан Вишер

директор Сенћанског мађарског камерног позоришта

ФИНАНСИЈСКИ РЕЗУЛТАТ ЗА ПЕРИОД 01.01.-31.12.2020.ГОДИНЕ

Конт	Опис	Средства из општинског буџета		Средства из сопствених прихода 04		Средства из донације 05		Средства из донације 08		Нераспоређени вишак прихода из ранијих година 13		Неутрошена средства донације из ранијих година 15		Укупно планирани приходи
		ПА0001	ПА0002	ПА0001	ПА0002	ПА0001	ПА0002	ПА0001	ПА0002	ПА0001	ПА0002	ПА0001	ПА0002	
732151	Текуће донације од међународних организација							6,144,557.24						6,144,557.24
741414	Приходи од имовине који припада имаоцима полиса осигурања			78,643.43										78,643.43
742151	Приходи од продаје добара и услуга													0.00
744151	Текући добровољни трансфери од физичких и правних лица							3,000,000.00	500,000.00					3,500,000.00
745151	Остали приходи													0.00
791111	Приходи из буџета	6,568,940.42	856,058.66											7,424,999.08
	УКУПНО :	6,568,940.42	856,058.66	78,643.43	0.00	0.00	6,144,557.24	3,000,000.00	500,000.00	0.00	0.00	0.00	0.00	17,148,199.75

Конт	Опис	Средства из општинског буџета		Средства из сопствених прихода 04		Средства из донације 05		Средства из донације 08		Нераспоређени вишак прихода из ранијих година 13		Неутрошена средства донације из ранијих година 15		Укупно планирани расходи
		ПА0001	ПА0002	ПА0001	ПА0002	ПА0001	ПА0002	ПА0001	ПА0002	ПА0001	ПА0002	ПА0001	ПА0002	
411	Плате, додаци и накнаде запослених	2,316,170.84	0.00	0.00	0.00	0.00	0.00	0.00	0.00	0.00	0.00	0.00	0.00	2,316,170.84
411111	Плате, додаци и накнаде запослених	1,851,843.16												1,851,843.16
411115	Додатак за време проведено на раду	134,694.00												134,694.00
411117	Накнада за време привремене спречености за рад до 30 дана услед болести													0.00
411118	Накнада за време одуствовања са рада на дан празника који је нерадни дан, годишњег одмора, плаћеног одсуства	329,633.68												329,633.68
412	Социјални доприноси на терет послодавца	385,642.45	0.00	0.00	0.00	0.00	0.00	0.00	0.00	0.00	0.00	0.00	0.00	385,642.45
412111	Допринос за пензијско и инвалидско осигурање	266,359.64												266,359.64
412211	Допринос за здравствено осигурање	119,282.81												119,282.81
413	Накнаде у природи	0.00	0.00	0.00	0.00	0.00	0.00	0.00	0.00	0.00	0.00	0.00	0.00	0.00
413142	Поклони за децу запослених													0.00
414	Социјална давања запосленима	29,271.23	0.00	0.00	0.00	0.00	0.00	0.00	0.00	0.00	0.00	0.00	0.00	29,271.23
414121	Боловање преко 30 дана													0.00
414411	Помоћ у медицинском лечењу запосленог или члана уже породице	29,271.23												29,271.23
415	Накнаде трошкова за запослене	64,859.55	0.00	0.00	0.00	0.00	0.00	0.00	0.00	0.00	0.00	0.00	0.00	64,859.55
415112	Накнаде трошкова за превоз на посао и са посла	64,859.55												64,859.55
416	Награде запосленима и остали посебни расходи	0.00	0.00	0.00	0.00	0.00	0.00	0.00	0.00	0.00	0.00	0.00	0.00	0.00
416111	Јубиларна награда													0.00
421	Стални трошкови	222,927.66	0.00	0.00	0.00	0.00	2,392.32	0.00	0.00	6,051.00	0.00	0.00	0.00	231,370.98
421111	Трошкови платног промета	19,990.22					1,892.32							21,882.54
421121	Трошкови банкарских услуга	4,035.43					500.00							4,535.43
421211	Услуге за електричну енергију													0.00
421225	Трошкови грејања – централно грејање													0.00
421311	Услуге водовода и канализације													0.00
421323	Услуге заштите имовине													0.00
421411	Телефон, телекс и телефакс													0.00
421412	Интернет и слично	7,680.00												7,680.00
421414	Услуге мобилног телефона	71,735.01												71,735.01
421421	Поштанске услуге	10,750.00								6,051.00				16,801.00
421512	Осигурање возила	66,911.00												66,911.00
421521	Осигурање запослених у случају несреће на раду	28,617.00												28,617.00
421522	Здравствено осигурање запослених	13,209.00												13,209.00
451523	Осигурање од одговорности према трећем лицу													0.00
422	Трошкови путовања	0.00	4,788.00	0.00	0.00	0.00	5,395.00	0.00	39,645.55	0.00	0.00	0.00	0.00	49,828.55
422111	Трошкови дневница (исхране) на службеном путу		4,788.00											4,788.00
422121	Трошкови превоза на службеном путу													0.00
422194	Накнада за употребу сопственог возила													0.00
422199	Остали трошкови за службена путовања													0.00

је остварени суфицит од 1.764.366,04 динара коригован са нераспоређеним приходом-наменског карактера из 2019.године са износом од 859.265,35 динара и тако на крају године остварио суфицит од 2.623.631,39 динара, који се састоји из следећег:
- 2.623.631,37 динара од Министарства за људске ресурсе из Мађарске у циљу унапређења функционисања, програмског развоја и повећања техничке опремљености позоришта;
- 0,02 динара донација од Министарства за људске ресурсе из Мађарске за организовање фестивала "Teátrum peked!".

У Сенти, 22.02.2021.године

Саставила:
Силвиа Кеченович

Директор
Јохан Вишер



ZENTAI MAGYAR KAMARASZÍNHÁZ
"СЕНЋАНСКО МАЂАРСКО КАМЕРНО ПОЗОРИШТЕ"
24400 Senta, Glavni trg 2 - 24400 Zenta, Fő tér 2

35-01/2021
26. 02. 2021.

ЗАПИСНИК

Са **02/2021** седнице Управног одбора "Сенћанског мађарског камерног позоришта"- Zentai Magyar Kamaraszínház коју смо одржали електронским путем - електронском поштом због препорука с обзиром на епидемиолошку ситуацију. Чланови Управног одбора су закључно до 12,00 26.02.2021.год. са "ПРИХВАТАМ" или "ПРОТИВ" гласили по свим тачкама дневног реда и оне чине саставни део овог записника. Седници су присуствовали: Пал Бата, председник Управног одбора, Тамаш Варга и Ида Цегледи. Анико Месарош чланови Управног одбора.
Записничар: Ида Цегледи.

ДНЕВНИ РЕД:

1. Усвајање записник 01/2021 седнице Управног одбора.
1. Разматрање и усвајање извештаја комисије за попис за 2020.годину.
2. Разматрање и усвајање Извештаја програма рада Сенћанског мађарског камерног позоришта за 2020.годину.
3. Разматрање и усвајање Финансијског извештаја о пословању за 2020.годину.
4. Разно.

1. тачка дневног реда

Управни одбор је једногласно усвојио записник са 01/2021 седнице Управног одбора.

2. тачка дневног реда

После разматрања 2. тачке дневног реда Управни одбор је донео следећу

О Д Л У К У 01-02/21:

Управни одбор је једногласном одлуком усвојио Извештај комисије за попис о извршеном попису за 2020. годину.

3. тачка дневног реда

После разматрања 3. тачке дневног реда Управни одбор је донео следећу

О Д Л У К У 02-02/21:

Управни одбор је једногласном одлуком усвојио Извештај програма рада Сенћанског мађарског камерног позоришта за 2020. годину.

4. тачка дневног реда

После разматрања 4. тачке дневног реда Управни одбор је донео следећу


О Д Л У К У 03-02/21:

Управни одбор је једногласном одлуком усвојио Финансијски извештај о пословању за 2020. годину.

5. тачка дневног реда

Под тачком разно није било никакве дискусије.

Записничар
Ида Цегледи
Ceglédi Ida



Председник Управног одбора
Пал Бата

Bata Pal

Zentai Magyar Kamaraszínház - Senčansko mađarsko kamerno pozorište



ZENTAI MAGYAR KAMARASZÍNHÁZ
"СЕНЂАНСКО МАЂАРСКО КАМЕРНО ПОЗОРИШТЕ"
24400 Senta, Glavni trg 2 - 24400 Zenta, Fő tér 2

34-01/2021.
25.02.2021.

ЗАПИСНИК

са 01/2021 седнице Надзорног одбора "Сенђанског мађарског камерног позоришта" - Zentai Magyar Kamaraszínház одржане 25.02.2021. године са почетком у 10,00 часова у просторијама седишта установе Главни трг бр.2.
Седници су присуствовали: Тамара Пољак Јанкаи председник Надзорног одбора, Сабољч Бата члан Надзорног одбора и Ида Цегледи као записничар.

ДНЕВНИ РЕД:

1. Разматрање и усвајање Финансијског извештаја о пословању за 2020.годину.
2. Разно.

Дневни ред је једногласно усвојен.

1. тачка дневног реда

После краћег разматрања 1. тачка дневног реда Надзорног одбора је донео следећу

О Д Л У К У:

Надзорни одбор је једногласном одлуком усвојио Финансијски извештај о пословању за 2020. годину.

2.тачка дневног реда

Под тачком разно није било примедби.

Пошто је дневни ред у целости исцрпљен Председник Надзорног одбора затвара седницу у 11,00 часова.

Записничар


Ида Цегледи

Надзорни одбор
Председник


Тамара Пољак Јанкаи





83.

На основу члана 44. став 2. и 74. став 2. Закона о култури („Службени гласник РС“, број 72/2009, 13/2016, 30/2016 - испр. и 6/2020), члана 32. став 1. тачка 8) Закона о локалној самоуправи („Службени гласник РС“, бр. 129/2007, 83/2014 - др. закон и 101/2016 - др. закон) и члана 45. став 1. тачка 58) Статута општине Сента („Службени лист општине Сента“, бр. 4/2019), Скупштина општине Сента на седници, одржаној 27. априла 2021. године, донела је

З А К Л Ј У Ч А К
О ДАВАЊУ САГЛАСНОСТИ НА ПРОГРАМ РАДА И ФИНАНСИЈСКИ ПЛАН
“СЕНЋАНСКОГ МАЂАРСКОГ КАМЕРНОГ ПОЗОРИШТА - ZENTAI MAGYAR
KAMARASZÍNHÁZ” У СЕНТИ ЗА 2021. ГОДИНУ

I

ДАЈЕ СЕ сагласност на Програм рада и Финансијски план “Сенћанског мађарског камерног позоришта – Zentai Magyar Kamaraszínház” у Сенти за 2021. годину.

II

УТВРЂУЈЕ СЕ да ће општина Сента у 2021. години учествовати у финансирању и суфинансирању културних програма “Сенћанског мађарског камерног позоришта – Zentai Magyar Kamaraszínház” у Сенти, новчаним средствима у укупном износу од 2.267.000,00 динара, а у финансирању текућих расхода и издатака установе у износу од 7.451.100,00 динара.

III

Овај закључак објавити у „Службеном листу општине Сента“.

Република Србија
Аутономна Покрајина Војводина
Општина Сента
Скупштина општине Сента
Број: 064-4/2021-I
Дана: 27. априла 2021. године
С е н т а

Председница Скупштине општине
Сента

Жофиа Сабо Декањ с. р.

Образложење:



„Сенћанско мађарско камерно позориште – Zentai Magyar Kamaraszínház”, 14. јула 2020. године, доставио је општини Сента првобитни Програм рада установе за 2021. годину, а 25. јануара 2021. године (коначни) Програм рада и Финансијски план „Сенћанског мађарског камерног позоришта – Zentai Magyar Kamaraszínház” за 2021. годину.

Одредбом члана 44. става 2. Закона о култури („Службени гласник РС“, број 72/2009, 13/2016, 30/2016 - испр. и 6/2020), прописано је: „Када је оснивач установе Република Србија, аутономна покрајина и јединица локалне самоуправе сагласност на акте из става 1. тачка 5) и 6) даје оснивач, а у члану 44. става 1. тачка 5) и 6) Закона о култури, као надлежност управног органа установе набрајано је следеће: „5) доноси програме рада установе, на предлог директора“ и „6) доноси годишњи финансијски план“.

Одредбама члана 74. од става 1. до 4. Закона о култури, прописано је:

„Установе чији су оснивачи Република Србија, аутономна покрајина, односно јединица локалне самоуправе, финансирају се или суфинансирају из буџета оснивача и других извора предвиђених овим законом.

Висину средстава за финансирање, односно суфинансирање програма установа из става 1. овог члана утврђује оснивач, на основу стратешког плана и предложеног годишњег програма рада установе.

Предлог годишњег програма рада установа из става 1. овог члана садржи посебно исказана средства потребна за финансирање програмских активности, као и средства потребна за финансирање текућих расхода и издатака.

Установе културе из става 1. овог члана подносе оснивачу предлог годишњег програма рада најкасније до 20. јула текуће године, за наредну годину“.

Одредбом члана 75. став 1. Закона о култури, прописано је: „Министарство, орган аутономне покрајине, односно орган јединице локалне самоуправе надлежан за послове културе утврђује који ће се културни програми, односно делови програма, текући расходи и издаци установа из члана 74. став 1. овог закона финансирати средствима буџета Републике Србије, аутономне покрајине, односно јединице локалне самоуправе“.

Одредбом члана 75. став 3. Закона о култури, прописано је: „Министарство, орган аутономне покрајине, односно јединице локалне самоуправе надлежан за послове културе закључује са установом из става 1. овог члана годишњи уговор о финансирању одобрених програма и делова програма.

Према члану 5. Уговора о делимичном преносу оснивачких права над установом „Сенћанско мађарско камерно позориште – Zentai Magyar Kamaraszínház” у Сенти („Службени лист општине Сента“, бр. 34/2012) закљученог између Општине Сента и Националног савета мађарске националне мањине, уговорне стране сагласне су да општина Сента задржава право да њени надлежни органи и даље врше надзор над



Установом, доносе и мењају оснивачки акт Установе, дају сагласност на статут и на друге опште акте Установе, с тим да су дужни да при вршењу ових надлежности испоштују права које је Савет стекао овим Уговором.

Одредбом члана 32. став 1. тачка 8) Закона о локалној самоуправи („Службени гласник РС“, бр. 129/2007, 83/2014 - др. закон и 101/2016 - др. закон), прописано је: “Скупштина општине, у складу са законом оснива службе, јавна предузећа, установе и организације, утврђене статутом општине и врши надзор над њиховим радом.“

Одредбом члана 20. став 3. Статута општине Сента („Службени лист општине Сента“, бр. 4/2019), прописано је: „Друштва капитала, установе и друге организације чији је оснивач односно већински власник Општина, дужни су да Скупштини општине достављају на сагласност годишњи план рада или трогодишњи план рада са финансијским планом у року од 90 дана пре почетка наредне године за коју се односи план рада, изузев установа културе који су дужни да свој програм рада са финансијским планом доставе Скупштини општине до 20. јула текуће године за наредну годину“.

Одредбом члана 45. став 1. тачка 58) Статута општине Сента, прописано је: „Скупштина општине, у складу са законом, разматра и усваја годишње извештаје о раду јавних предузећа, установа и других јавних служби чији је оснивач или већински власник општина и осталих корисника буџета Општине и даје сагласност на њихов програм рада“.

Према мишљењу Одељења за буџет и финансије Општинске управе општине Сента број 417-1/2021-147-IV-03 од 17. марта 2021. године:

- „Укупна финансијска средства са којима ће општина Сента финансирати и суфинансирати културне програме установе износи 2.267.000,00 динара“;
- „Укупна финансијска средства са којима ће општина Сента финансирати текуће расходе и издатке установе износи 7.451.000,00 динара“;
- „Финансијски план „Сенћанског мађарског камерног позоришта – Zentai Magyar Kamaraszínház” у Сенти за 2021. годину је у сагласности са Одлуком о буџету општине Сента за 2021. годину („Службени лист општине Сента“, број 41/2020)“.

Општинско веће општине Сента, као овлашћени предлагач аката које доноси Скупштина општине Сента својим закључком утврдило је предлог закључка о давању сагласности на Програм рада и Финансијски план “Сенћанског мађарског камерног позоришта – Zentai Magyar Kamaraszínház” у Сенти за 2021. годину са утврђеном висином средстава општине за финансирање културних програма и текућих расхода и издатака установе у 2021. години и упутило је Скупштини општине Сента на разматрање и усвајање.

Скупштина општине након разматрања предлога Општинског већа донела је закључак као у диспозитиву.



ZENTAI MAGYAR KAMARASZÍNHÁZ
СЕНТАНСКО МАЂАРСКО КАМЕРНО ПОЗОРИШТЕ

20-01/2021.

25.01.2021.

**ПРОГРАМ РАДА СЕНТАНСКОГ МАЂАРСКОГ КАМЕРНОГ ПОЗОРИШТА
ЗА 2021. ГОДИНУ**

Скупштина општине Сента је на седници од 19.02.2008. године једногласном одлуком основала Сентањско мађарско камерно позориште. 2011. године Мађарски национални савет постаје институција од посебног друштвеног значаја, те је општина 2013. године пренела пола оснивачког права на Мађарски национални савет.

Сентањско мађарско камерно позориште ће 2021. године припремити две представе из буџета града, а друге ће припремити ако буду успешни конкурси на разним нивоима. **Укупно планирамо седам представа за следећу годину (2 за одрасле, 1 за децу, 1 школску продукцију, 1 са средњошколцима и две монодраме).**

Две представе које би се финансирале из буџета града Сенте а за остале трошкове би конкурисали на разним нивоима. Детаљно образложено део буџета Сенте по елементима за овај износ се састоји од : трошкови редитеља, трошкови костимографа, трошкови одела и ципела, трошкови декоратера, трошкови материјала и рада декоратера, трошкови драматурга и композитора.

Трошкови једне представе средњошколске позоришне групе која би се финансирале из буџета града Сенте. Глумцима није једини циљ да се одради једна представа, већ је жеља прилагођавање позоришној сцени као и развијање позитивних односа- љубави публике према позоришту, књижевности и уметности опште.

Наставили бисмо већ традиционалну такозвану „маршруту“, када наши средњошколски глумци (и други ученици средњих школа) песмама, музиком прослављају дан поезије у позоришту и на више места у граду. Трошкови овог нашег програма, који је наишао на добар пријем код публике.

Континуелно и надаље би играли представе наших глумаца, самосталне подијумске представе из 2017, 2018 2019, 2020. године (монодраме), што значи да би за две представа обогатили наш репертоар.

Са Мађарским националним саветом и у будуће планирамо (већ је 7 године у току) такозвани оријентир програм. Током 2021. године са 7 представа ћемо гостовати у разним насељима Војводине, где живе Мађари у расејању. Планирани износ ових представа је дневница, трошкови транспорта гориво, накнада за употр.сопств.возила, услуге културе, материјал за културу и реквизити.

Једна продукција у оквиру школске наставе, са којом представом ћемо ићи у школе широм Војводине где се настава одвија на мађарском језику (од успешности конкурса то зависи на разним нивоима). Претходне године успешно смо реализовали овај пројекат који је доживео велики успех и зато желимо да наставимо. Наша је жеља да овим програмом учествујемо у ширењу културе у насељима Војводине јер не

Zentai Magyar Kamaraszínház - Сентањско мађарско камерно позориште
Република Србија - Министарство финансија - Управа за Трезор - Филијала Суботица: 840-955668-56
(ПИБ) 106078613- Матични број: 08903441 - Шифра делатности: 90.01
e-mail: zentaimagyar Kamaraszinhaz@gmail.com Tel: 0638297685, 063-1175734



заборавимо ако ми не негујемо сопствену културу она ће полако изчезнути и отићи у заборав.

Током 2017/2018/2019/2020. године основали смо Фестивал, "Театар Теби!", који је изазвао велико интересовање. Ову манифестацију организујемо са једним од наших најважнијих стручних партнера Мађарским Театралним Друштвом. Финансијску конструкцију Фестивала сноси Мађарско Театрално Друштво. Исхрану учесника покривамо ми. Исказано у трошковима: угоститељске услуге, репрезентација, поклон.

Да би позоришне представе биле што квалитетније, важно је одржавање и усавршавање постојеће опреме као и куповина нових, зато је неопходно обезбедити средства за следеће:

- одржавање постојеће опреме и постројења,
- алат и инвентар.

За редовну делатност позоришта имали би потребу још за следећим:

- услуге штампања (плакати, флајери),
- потрошни материјал за представе,
- материјал за културу и реквизити,
- израда снимака представа и аудио записа,
- реклама и пропаганда,
- превозење .

Сенћанско мађарско камерно позориште жели да посвети већу пажњу сарадњи са другим позориштима. За то нам пружају прилику гостујуће представе и размена представа. За ову годину планирали смо четири гостујуће представе. Треба да остваримо ближу и тешњу сарадњу не само са позоришним кућама у Војводини већ и преко границе. Важно је да према могућностима учествујемо на позоришним фестивалима, што би повећало углед позоришта а и самог града.

После позоришне представе правила понашања налажу пријем гостију (сендвичи, сокови), угошћавање (гостопримство) гостујућих представа (чије представе не финансирамо ми) учесника представа. На основу искуства из претходних година јавља се потреба за смештајем гостију.

За 2021. годину планирамо следеће:

- учешће глумца аматера (путовања) на такмичење аматерских позоришта и други фестивали
- гостовање у земљи и у иностранству - хонорари, дневнице и путни трошкови,
- сарадња са осталим позориштима у Војводини и мађарска позоришта из иностранства,
- Државни Позоришни Фестивал у,
- Учешће награде Патакин прстен – Pataki gyűrű,
- Сусрет прекограничних позоришта у Кишварду,
- Учествовање на седницама Скупштине Мађарског Позоришног Друштва - путни трошкови,
- Чланарина за Мађарско Позоришно Друштво (Magyar Teátrumí Társaság),



Планирани трошкови и подела по обавезама

1. Средства добијена од локалне самоуправе

- професионалне представе
- одржавање уређаја и опреме
- потрошни материјал и ситан инвентар за представе
- материјал за културу и реквизити
- седнице Скупштине Мађарско Позоришно Друштво (путни трошкови)
- чланарина за Мађарско Позоришно Друштво
- позоришни фестивал у Тимишвару
- сусрет прекограничних позоришта у Кишварду
- Државни Позоришни Фестивал у Печују
- сарадња са другим позориштима (путни трошкови)
- представе средњошколске позоришне групе
- verskommandó (маршута песмама)
- учешће глумца аматера на такмичење и фестивалу (путни трошкови)
- гостовање у земљи и у иностранству - хонорари и путни трошкови
- услуге штампања (плакати, флајери)
- учешће награде Патаки прстен
- израда снимака представа и аудио записа
- угоститељска услуга
- репрезентација
- реклам и пропаганда
- услуге културе (глумци)
- уметнички секретар
- техничар тона

2. Учешће на конкурсима

- професионалне представе
- оријентир програм
- услуге културе (глумци)
- повећање техниког капацитета
- поз. фестивал "Театар Теби"

Средства добијена од локалне самоуправе

01 Програмска активност - неопходна средства за неометано функционисање и рад установе 7.451.100,00 дин.

02 Програмска активност - неопходна средства за реализацију програма 2.267.000,00 дин.

Сенћанско мађарско камерно позориште
Директор

Вишер Јохан

СЕНТАНСКО МАЂАРСКО КАМЕРНО ПОЗОРИШТЕ-ZENTAI MAGYAR KAMARASZÍNHÁZ СЕНТА

ФИНАНСИЈСКИ ПЛАН ЗА 2021.ГОДИНУ

Конто	Опис	Средства из општинског буџета		Средства из осталих извора 05		Средства из осталих извора 08		Пренети приход из ран.година		Укупно планирани приходи
		ПА0001	ПА0002	ПА0001	ПА0002	ПА0001	ПА0002	ПА0001	ПА0002	
321311	Пренети приход из ранијих година									0.00
732151	Текуће донације од међународних организација									0.00
741414	Приходи од имовине који припада имаоцима полиса осигурања									0.00
742151	Приходи од продаје добара и услуга		2,000,000.00							2,000,000.00
744151	Текући добровољни трансфери од физичких и правних лица					3,000,000.00				3,000,000.00
791111	Приходи из буџета	7,451,100.00	267,000.00							7,718,100.00
	УКУПНО :	7,451,100.00	2,267,000.00	0.00	0.00	3,000,000.00	0.00	0.00	0.00	12,718,100.00

Конто	Опис	Средства из општинског буџета		Средства из осталих извора 05		Средства из осталих извора 08		Пренети приход из ран.година		Укупно планирани расходи
		ПА0001	ПА0002	ПА0001	ПА0002	ПА0001	ПА0002	ПА0001	ПА0002	
411	Плате, додаци и накнаде запослених	2,567,000.00	0.00	0.00	0.00	0.00	0.00	0.00	0.00	2,567,000.00
411111	Плате, додаци и накнаде запослених	2,087,000.00								2,087,000.00
411115	Додатак за време проведено на раду	146,090.00								146,090.00
411117	Накнада за време привремене спречености за рад до 30 дана услед болести	20,860.00								20,860.00
411118	Накнада за време одсуствовања са рада на дан празника који је нерадни дан, годишњег одмора, плаћеног одсуства	313,050.00								313,050.00
412	Социјални доприноси на терет послодавца	427,700.00	0.00	0.00	0.00	0.00	0.00	0.00	0.00	427,700.00
412111	Допринос за пензијско и инвалидско осигурање	295,450.00								295,450.00
412211	Допринос за здравствено осигурање	132,250.00								132,250.00
412311	Допринос за незапосленост									0.00
413	Накнаде у природи	0.00	0.00	0.00	0.00	0.00	0.00	0.00	0.00	0.00
413142	Поклони за децу запослених									0.00
414	Социјална давања запосленима	30,000.00	0.00	0.00	0.00	0.00	0.00	0.00	0.00	30,000.00
414111	Породиљско боловање									0.00

Конт	Опис	Средства из општинског буџета		Средства из осталих извора 05		Средства из осталих извора 08		Пренети приход из ран.година		Укупно планирани расходи
		ПА0001	ПА0002	ПА0001	ПА0002	ПА0001	ПА0002	ПА0001	ПА0002	
414121	Боловање преко 30 дана									0.00
414311	Отпремнине приликом одласка у пензију									0.00
414411	Помоћ у медицинском лечењу запосленог или члана уже породице	30,000.00								30,000.00
415	Накнаде трошкова за запослене	262,000.00	0.00	0.00	0.00	0.00	0.00	0.00	0.00	262,000.00
415112	Накнаде трошкова за превоз на посао и са посла	262,000.00								262,000.00
416	Награде запосленима и остали посебни расходи	0.00	0.00	0.00	0.00	0.00	0.00	0.00	0.00	0.00
416111	Јубиларна награда									0.00
421	Стални трошкови	341,000.00	0.00	0.00	0.00	0.00	0.00	0.00	0.00	341,000.00
421111	Трошкови платног промета	45,000.00								45,000.00
421121	Трошкови банкарских услуга	30,000.00								30,000.00
421211	Услуге за електричну енергију									0.00
421225	Трошкови грејања – централно грејање									0.00
421311	Услуге водовода и канализације									0.00
421323	Услуге заштите имовине									0.00
421411	Телефон, телекс и телефакс									0.00
421412	Интернет и слично	8,000.00								8,000.00
421414	Услуге мобилног телефона	95,000.00								95,000.00
421421	Поштанске услуге	25,000.00								25,000.00
421512	Осигурање возила	80,000.00								80,000.00
421521	Осигурање запослених у случају несреће на раду	42,000.00								42,000.00
421522	Здравствено осигурање запослених	16,000.00								16,000.00
421621	Закуп опреме за саобраћај									0.00
422	Трошкови путовања	0.00	211,000.00	0.00	0.00	0.00	0.00	0.00	0.00	211,000.00
422111	Трошкови дневница (исхране) на службеном путу		40,000.00							40,000.00
422121	Трошкови превоза на службеном путу									0.00
422194	Накнада за употребу сопственог возила		10,000.00							10,000.00
422199	Остали трошкови за службена путовања									0.00
422211	Трошкови дневница за службени пут у иностранство		75,000.00							75,000.00
422231	Трошкови смештаја на службеном путу у иностранство		10,000.00							10,000.00
422293	Накнада за употребу сопственог возила у иностранство		20,000.00							20,000.00
422299	Остали трошкови пословног путовања у иностранству		36,000.00							36,000.00

Конт	Опис	Средства из општинског буџета		Средства из осталих извора 05		Средства из осталих извора 08		Пренети приход из ран.година		Укупно планирани расходи
		ПА0001	ПА0002	ПА0001	ПА0002	ПА0001	ПА0002	ПА0001	ПА0002	
422911	Остали трошкови транспорта		20,000.00							20,000.00
423	Услуге по уговору	1,460,000.00	795,000.00	0.00	0.00	0.00	0.00	0.00	0.00	2,255,000.00
423111	Услуге превођења		20,000.00							20,000.00
423121	Секретарске услуге	1,060,000.00								1,060,000.00
423211	Услуге за израду софтвера									0.00
423221	Услуге за одржавање рачунара	80,000.00								80,000.00
423311	Услуге образовања и усавршавања запослених									0.00
423321	Котизација за семинаре									0.00
423322	Котизације за стручна саветовања									0.00
423391	Издаци за стручне испите									0.00
423399	Остали издаци за стручно образовање									0.00
423411	Услуге штампања билтена									0.00
423413	Услуге штампања публикација									0.00
423419	Остале услуге штампања		60,000.00							60,000.00
423421	Услуге информисања јавности									0.00
423431	Услуге рекламе и пропаганде									0.00
423432	Објављивање тендера и информативних огласа									0.00
423521	Право заступање пред домаћим судовима									0.00
423599	Остале стручне услуге	320,000.00	500,000.00							820,000.00
423621	Угоститељске услуге		100,000.00							100,000.00
423711	Репрезентација		100,000.00							100,000.00
423712	Поклони		15,000.00							15,000.00
423911	Остале опште услуге									0.00
424	Специјализоване услуге	2,055,100.00	1,000,000.00	0.00	0.00	3,000,000.00	0.00	0.00	0.00	6,055,100.00
424221	Услуге културе	2,055,100.00	1,000,000.00			3,000,000.00				6,055,100.00
425	Текуће поправке и одржавање	54,300.00	20,000.00	0.00	0.00	0.00	0.00	0.00	0.00	74,300.00
425111	Зидарски радови									0.00
425112	Столарски радови									0.00
425113	Молерски радови									0.00
425114	Радови на крову									0.00
425115	Водовод и канализација									0.00
425116	Радови на централном грејању									0.00
425117	Електричне инсталације									0.00
425119	Остале поправке и одржавања зграда									0.00
425213	Лимарски радови на возилима									0.00
425219	Остале поправке опреме за саобраћај	34,300.00								34,300.00
425221	Намештај									0.00
425222	Рачунарска опрема	10,000.00								10,000.00
425223	Опрема за комуникацију									0.00

Конт	Опис	Средства из општинског буџета		Средства из осталих извора 05		Средства из осталих извора 08		Пренети приход из ран.година		Укупно планирани расходи
		ПА0001	ПА0002	ПА0001	ПА0002	ПА0001	ПА0002	ПА0001	ПА0002	
425224	Електронска опрема	10,000.00								10,000.00
425226	Опрема за домаћинство									0.00
425241	Опрема за очунање животне средине									0.00
425262	Опрема за културу		20,000.00							20,000.00
426	Материјал	214,000.00	241,000.00	0.00	0.00	0.00	0.00	0.00	0.00	455,000.00
426111	Канцеларијски материјал	30,000.00								30,000.00
426122	Службена одећа	24,000.00								24,000.00
426131	Цвеће и декорација									0.00
426311	Стручна литература за редовне потребе запосених									0.00
426412	Дизел гориво	120,000.00								120,000.00
426413	Уља и мазива									0.00
426491	Остали материјал за превозна средства									0.00
426621	Материјал за културу		141,000.00							141,000.00
426811	Хемијска средства за чишћење	20,000.00								20,000.00
426819	Остали материјал за одржавање хигијене	20,000.00								20,000.00
426911	Потрошни материјал		50,000.00							50,000.00
426913	Алат и инвентар		50,000.00							50,000.00
465	Остале донације и трансфери	0.00	0.00	0.00	0.00	0.00	0.00	0.00	0.00	0.00
465111	Остале текуће донације и трансфери									0.00
465112	Остале текуће донације по закону									0.00
482	Порези, обавезне таксе и казне	40,000.00	0.00	0.00	0.00	0.00	0.00	0.00	0.00	40,000.00
482131	Регистрација возила	40,000.00								40,000.00
482241	Општинске таксе									0.00
482251	Судске таксе									0.00
482311	Републичка казна									0.00
511	Зграде и грађевински објекти	0.00	0.00	0.00	0.00	0.00	0.00	0.00	0.00	0.00
511294	Изградња објекта установе културе									0.00
511451	Пројектна документа									0.00
512	Машине и опрема	0.00	0.00	0.00	0.00	0.00	0.00	0.00	0.00	0.00
512221	Рачунарска опрема									0.00
512631	Опрема за културу									0.00
УКУПНО :		7,451,100.00	2,267,000.00	0.00	0.00	3,000,000.00	0.00	0.00	0.00	12,718,100.00

У Сенти, 18.01.2021.године

Саставила:
Силвиа Кеченович

Директор
Јохан Вишер



ZENTAI MAGYAR KAMARASZÍNHÁZ
СЕНЋАНСКО МАЂАРСКО КАМЕРНО ПОЗОРИШТЕ

Извод из ЗАПИСНИКА

Са по редоследу **01/2021 онлајн седнице** Управног одбора Сенћанског мађарског камерног позоришта-Zentai Magyar Kamaraszínház одржане 22.01.2021 године. Седници су учествовали: Пал Бата, председник Управног одбора, Анико Месарош, Ида Цегледи и Тамаш Варга - чланови Управног одбора.

ДНЕВНИ РЕД:

1. Усвајање записника са претходне седнице.
2. Усвајање усаглашеног Финансијског плана за 2021. годину са буџетом Општине Сента.

Непотребно је изостављено

2. тачка дневног реда

После разматрања 2. тачке дневног реда Управни одбор је донео следећу

О Д Л У К У 01-04/2020

Управни одбор је једногласно прихватио финансијског плана Сенћанског мађарског камерног позоришта за 2021. годину, усаглашеног са буџетом општине Сента, који је 29.12.2020. године усвојен од стране Скупштине општине Сента.

Непотребно је изостављено

Записничар:

Ида Цегледи с.р.

Председник управног одбора:

Пал Бата с.р.





84.

На основу члана 46. Закона о јавним предузећима („Службени гласник РС“, бр. 15/2016 и 88/2019), члана 32. става 1. тачке 9. Закона о локалној самоуправи („Службени гласник РС“, бр. 129/2007, 83/2014 - др. закон, 101/2016 - др. закон и 47/2018) и члана 45. тачка 12. Статута општине Сента („Службени лист општине Сента“, број 4/2019), Скупштина општине Сенте на својој седници одржаној 27. априла 2021. године донела је

Р Е Ш Е Њ Е
О КОНСТАТОВАЊУ ПРЕСТАНКА МАНДАТА В.Д. ДИРЕКТОРА ЈАВНОГ ПРЕДУЗЕЋА
„ЕЛГАС“ СЕНТА

I.

УТВРЂУЈЕ СЕ престанак мандата в.д. директора ЈП "ЕЛГАС" Сента, Антала Мајороша, дипл. економисте из Сенте, због подношења оставке.

II.

Ово решење се објављује у „Службеном листу општине Сента“.

Образложење:

Према члану 46. Закона о јавним предузећима („Службени гласник РС“, бр. 15/2016 и 88/2019) мандат директора престаје истеком периода на који је именован, оставком и разрешењем.

Према члану 32. става 1. тачке 9. Закона о локалној самоуправи („Службени гласник РС“ бр. 129/2007, 83/2014 - др. закон, 101/2016 - др. закон и 47/2018) Скупштина општине, у складу са законом именује и разрешава управни и надзорни одбор, именује и разрешава директоре јавних предузећа, установа, организација и служби, чији је оснивач и даје сагласност на њихове статуте, у складу са законом.

Према члану 45. тачка 12. Статута општине Сента („Службени лист општине Сента“, број 4/2019) Скупштина општине именује и разрешава надзорни одбор и директора јавног предузећа чији је оснивач, даје сагласност на статут јавног предузећа и врши дуга права оснивача у складу са законом и оснивачким актом.

На основу горе наведених донето је решење као у диспозитиву.

УПУТСТВО О ПРАВНОМ СРЕДСТВУ: Ово решење је коначно. Против овог решења може се покренути радни спор пред надлежним судом у року од 60 дана од дана достављања решења.

Република Србија
Аутономна Покрајина Војводина
Општина Сента
Скупштина општине Сента
Број: 020-48/2021-I
Дана: 27. априла 2021. године
С е н т а

Председница Скупштине општине Сента
Жофиа Сабо Декањ с. р.



85.

На основу члана 52. Закона о јавним предузећима („Службени гласник РС“, бр. 15/2016 и 88/2019), члана 32. става 1. тачке 9. Закона о локалној самоуправи („Службени гласник РС“, бр. 129/2007, 83/2014 - др. закон, 101/2016 - др. закон и 47/2018) и члана 45. тачка 12. Статута општине Сента („Службени лист општине Сента“, број 4/2019), Скупштина Општине Сента на седници одржаној 27. априла 2021. године донела је

РЕШЕЊЕ
О ИМЕНОВАЊУ ВРШИОЦА ДУЖНОСТИ ДИРЕКТОРА ЈАВНОГ ПРЕДУЗЕЋА
„ЕЛГАС“ СЕНТА

I.

ИМЕНУЈЕ СЕ ЦВИЈАН МИЛОШЕВИЋ, дипл.економиста за вршиоца дужности директора Јавног предузећа "ЕЛГАС" Сента, до именовања директора јавног предузећа по спроведеном јавном конкурс.

Период обављања функције вршиоца дужности директора не може бити дужи од једне године.

II.

Ово Решење се објављује у „Службеном листу општине Сента“.

Образложење:

Антал Мајорош је именован за в.д.директора ЈП "ЕЛГАС" Сента дана 01. фебруара 2021. године Решењем Скупштине општине Сента број 020-23/2021-I на период не дужи од годину дана.

В.Д. Директор ЈП "ЕЛГАС" Сента је дана 08.03.2021. године поднео писмену оставку на радно место в.д. директора јавног предузећа са отказним роком од 30 дана из личних разлога.

Чланом 46. Закона о јавним предузећима („Службени гласник РС“, број 15/2016 и 88/2019) прописано је да мандат директора престаје истеком периода на који је именован, оставком и разрешењем.

Чланом 47. Закона прописано је да оставка се у писаној форми подноси органу надлежном за именовање директора јавног предузећа.

Према члану 52. Закона о јавним предузећима вршилац дужности директора може се именовати до именовања директора јавног предузећа по спроведеном јавном конкурс. Период обављања функције вршиоца дужности директора не може бити дужи од једне године. Исто лице не може бити два пута именовано за вршиоца дужности директора. Вршилац дужности директора мора испуњавати услове за именовање директора јавног предузећа из члана 25. овог закона.



Вршилац дужности има сва права, обавезе и овлашћења која има директор јавног предузећа.

Према члану 45. тачка 12. Статута општине Сента („Службени лист општине Сента“, број 4/2019) Скупштина општине именује и разрешава надзорни одбор и директора авног предузећа чији је оснивач, даје сагласност на статут јавног предузећа и врши дтуга права оснивача у складу са законом и оснивачким актом.

Како је на основу изнетих утврђено да су се стекли услови за именовање вршиоца дужности директора ЈП "ЕЛГАС" Сента, донето је решење као у диспозитиву.

ПОУКА О ПРАВНОМ СРЕДСТВУ: Против овог решења жалба није допуштена, већ се може поднети тужба надлежном суду у року од 60 дана од дана достављања.

Република Србија

Аутономна Покрајина Војводина Председница Скупштине општине Сента

Општина Сента

Жофиа Сабо Декањ с. р.

Скупштина општине Сента

Број: 020-49/2021-I

Дана: 27. априла 2021. године

С е н т а



86.

На основу члана члана 41. став 3. Закона о култури („Службени гласник РС“, број 72/2009, 13/2016, 30/2016 - испр. и 6/2020), члана 32. став 1. тачка 9) Закона о локалној самоуправи („Службени гласник РС“, број 129/2007, 83/2014 - др. закон, 101/2016 - други закон и 47/2018) и члана 45. став 1. тачка 13) Статута општине Сента („Службени лист општине Сента“, бр. 4/2019), Скупштина општине Сента на седници одржаној 27. априла 2021. године, донела је

Р Е Ш Е Њ Е
О КОНСТАТОВАЊУ ПРЕСТАНКА МАНДАТА УПРАВНОМ ОДБОРУ
ИСТОРИЈСКОГ АРХИВА У СЕНТИ

I

Констатује се да је престао мандат Управном одбору Историјског архива у Сенти, и то у следећим члановима:

1. **Габриела Шароши**, представник оснивача - општине Сента, члан и председник,
2. **Ненад Шкрбић**, представник оснивача - општине Сента, члан,
3. **Ференц Сиђи**, представник запослених, члан,
4. **Жолт Копас**, представник запослених, члана,
5. **Тибор Молнар**, представник запослених, члан.

II

Ово решење објавити у „Службеном листу општине Сента“.

Образложење:

Скупштина општине Сента, на седници одржаној 24. фебруара 2017. године, решењем број 020-4/2017-I, именовала је председника-члана и још четири члана Управног одбора Историјског архива у Сенти, са мандатом у трајању од четири године (почев од 26. фебруара 2017. године). Састав Управног одбора у току мандатног периода је један пут измењен.

Одредбом члана 41. став 3. Закона о култури („Службени гласник РС“, број 72/2009, 13/2016, 30/2016 - испр. и 6/2020), прописано је: „Чланове управног одбора именује и разрешава оснивач, из реда истакнутих стручњака и познавалаца културне делатности“.

Одредбом члана 32. став 1. тачка 9. Закона о локалној самоуправи („Службени гласник РС“, бр. 129/2007, 83/2014 - др. закон, 101/2016 - др. закон и 47/2018), прописано је: „Скупштина општине, именује и разрешава управни и надзорни одбор, именује и разрешава директоре јавних предузећа, установа, организација и служби, чији је оснивач и даје сагласност на њихове статуте, у складу са законом.“



Одредбом члана 45. став 1. тачка 13. Статута општине Сента („Службени лист општине Сента“, бр. 4/2019), прописано је: „ Скупштина општине, у складу са законом, именује и разрешава управни одбор, надзорни одбор и директора установе, организације и службе чији је оснивач и даје сагласност на њихове статуте у складу са законом. “

Будући да Управном одбору Историјског архива у Сенти истекао мандат, Скупштина општине Сента, након разматрања предлога Општинског већа општине Сента, донела је решење као у диспозитиву.

УПУТСТВО О ПРАВНОМ СРЕДСТВУ: Ово решење је коначно у управном поступку. Против овог решења може се покренути управни спор пред Управним судом у Београду, улица Немањина број 9. Тужба Управном суду у Београду се предаје непосредно или преко поште, у року од 30 дана од дана достављања овог решења.

Република Србија
Аутономна Покрајина Војводина
Општина Сента
Скупштина општине Сента
Број: 020-2/2021-I
Дана: 27. априла 2021. године
С е н т а

Председница Скупштине општине Сента
Жофиа Сабо Декањ с. р



87.

На основу члана 45. став 4. и 5 и члана 46. став 3. Закона о култури („Службени гласник РС“, број 72/2009, 13/2016, 30/2016 - испр. и 6/2020) у вези са чланом 46. став 2. Закон о архивској грађи („Службени гласник РС“, број 6/2020), члана 6. став 6. Одлуке о преузимању оснивачких права и о органима Историјског архива у Сенти ("Службени лист општине Сента", бр. 1/1992, 7/2011, 25/2012 и 1/2016), члана 32. став 1. тачка 9) Закона о локалној самоуправи („Службени гласник РС“, број 129/2007, 83/2014 - др. закон, 101/2016 - други закон и 47/2018) и члана 45. став 1. тачка 13) Статута општине Сента („Службени лист општине Сента“, бр. 4/2019), Скупштина општине Сента на седници одржаној 27. април 2021. године, донела је

Р Е Ш Е Њ Е

О ИМЕНОВАЊУ УПРАВНОГ ОДБОРА ИСТОРИЈСКОГ АРХИВА У СЕНТИ

I

Именују се председник и четири члана Управног одбора Историјског архива у Сенти, и то:

1. **Тибор Патаки** из Сенте, као представник оснивача – општине Сента, за председника,
2. **Ибоља Копас** из Сенте, као представник оснивача – општине Сента, за члана,
3. **Тибор Молнар** из Сенте, представник запослених – за члана.
4. **Саболч Речко** из Сенте, представник запослених – за члана.
5. **Силвија Гајда** из Сенте, представник запослених – за члана.

II

Шестог и седмог члана Управног одбора Историјског архива у Сенти, представнике оснивача - Националног савета мађарске националне мањине, именује Национални савет мађарске националне мањине.

III

Мандат председника и чланова Управног одбора Историјског архива у Сенти траје четири године.

IV

Ово решење објавити у „Службеном листу општине Сента“.

Образложење:

Скупштина општине Сента, на седници одржаној 24. фебруара 2017. године, решењем број 020-4/2017-I, именовала је председника-члана и још четири члана Управног одбора Историјског архива у Сенти, са мандатом у трајању од четири године (почев од 26. фебруара 2017. године). Састав Управног одбора у току мандатног периода је један пут измењен.



Историјски архив у Сенти, дана 13. јануара 2021. године, обавестио је Општинску управу општине Сента да је предлог већине запослених за кандидата за члана Управног одбора из реда запослених у Историјском архиву у Сенти су Тибор Молнар, Саболч Ренко и Силвија Гајда.

Извршни одбор Националног савета мађарске националне мањине, на седници одржаној дана 8. фебруара 2021. године под бројем В/3/22/2021, донео је Закључак да подржава именовање Тибора Патакија из Сенте и Ибоље Копас из Сенте, као и Тибора Молнара из Сенте, Саболча Ренкоа из Сенте и Силвије Гајда из Сенте, за члана Управног одбора Историјског архива у Сенти.

Извршни одбор Националног савета мађарске националне мањине, на седници одржаној дана 8. фебруара 2021. године под бројем В/В/3/2021, донео је решење да именује Рихарда Хуђика из Сенте и Ану Ленђел из Књиже за чланове Управног одбора Историјског архива у Сенти.

Донет је Закон о архивској грађи и архивској делатности („Службени гласник РС“, бр. 6/2020). Закон о архивској грађи и архивској делатности у члану 46. став 1. наводи ко је оснивач јавних архива, односно да оснивачка права врши Република Србија. Члан 67. став 4. говори о преузимању оснивачких права од стране Републике за архиве чији је оснивач аутономна покрајина или јединица локалне самоуправе. Како још није дошло до преузимања оснивачких права од стране Републике, именовање органа Историјског архива у Сенти вршиће се према постојећим правним актима.

С обзиром да према члану 46. став 2. Закон о архивској грађи и архивској делатности, јавни архив може, у складу са законом, основати и национални савет националне мањине, оснивачка права Националног савета мађарске националне мањине неће се доводити у питање, међутим од општине Сента Република Србија ће преузимати оснивача права.

Према члану 49. став 3. Закон о архивској грађи и архивској делатности, надлежност, избор чланова и рад управног и надзорног одбора архива, као и престанак дужности чланова управног и надзорног одбора, утврђује се на начин и по поступку прописаним одредбама закона којим се уређује област културе.

Одредбом члана 41. став 3. и 4. Закона о култури („Службени гласник РС“, број 72/2009, 13/2016, 30/2016 - испр. и 6/2020), прописано је:

„Чланове управног одбора именује и разрешава оснивач, из реда истакнутих стручњака и познавалаца културне делатности.

Председника управног одбора именује оснивач из реда чланова управног одбора.“

Одредбом члана 42. став 1, 2, 3, 5. и 6.. Закона о култури, прописано је:



„Ако је оснивач установе Република Србија, аутономна покрајина, односно јединица локалне самоуправе, највише једна трећина чланова управног одбора именује се из реда запослених у установи, на предлог репрезентативног синдиката установе, а уколико не постоји репрезентативни синдикат, на предлог већине запослених.

Најмање један од чланова управног одбора из реда запослених мора да буде из реда носилаца основне, тј. програмске делатности.

У случају преношења оснивачких права на национални савет у складу са чланом 24. став 3. овог закона, актом о преношењу оснивачких права се утврђује начин именовања чланова управног одбора.

Састав управног одбора треба да обезбеди заступљеност од најмање 30% представника мање заступљеног пола.“

Чланови управног одбора установе из става 1. овог члана именују се на период од четири године и могу бити именовани највише два пута.

Општина Сента и Национални савет мађарске националне мањине дана 14. јануара 2016. године под бројем 6-1/2016-II, закључили су Уговор о делимичном преносу оснивачких права над установом Историјски архив у Сенти (предлог текста уговора - „Службени лист општине Сента“, бр. 30/2015).

Према члану 1. тачка 4. и 5. Уговора о делимичном преносу оснивачких права над установом Историјски архив у Сенти закљученог дана 14.01.2016. године под бројем 6-1/2016-II, између Општине Сента и Националног Савета, уговорне стране су сагласне да Општина Сента преноси на Национални савет мађарске националне мањине (у даљем тексту: Савет) оснивачка права делимично (50%) над установом Историјски архив у Сенти која се односе на следеће: (4.) Савет именује два члана у Управни одбор Установе, као установе од посебног значаја за мађарску културу, у складу са законом којим се уређује област културе и (5.) учествује у поступку именовања оних чланова Управног одбора установе које не именује сам, на тај начин да пре доношења одлуке Општина Сента треба да обезбеди претходно мишљење Савета.

Према члану 6. став 1. Уговора о делимичном преносу оснивачких права над установом Историјски архив у Сенти, уговорне стране констатују да се број чланова Управног одбора Установе формира према следећем: по 2 члана представника општине Сента односно Савета и 3 члана представници запослених.

Према члану 6. став 2. Уговора о делимичном преносу оснивачких права над установом Историјски архив у Сенти, уговорне стране су сагласне, да именовање и разрешење чланова Управног одбора Установе представника оснивача општине Сента и запослених спада у надлежност Скупштине општине Сента, док Веће своје представнике самостално именује и разрешава.

Према члану 6. став 3. Уговора о делимичном преносу оснивачких права над установом Историјски архив у Сенти, уговорне стране су сагласне, да председника Управног



одбора Установе именује Скупштина општине из реда представника општине Сента или запослених.

Према члану 3б. став 2. Одлуке о преузимању оснивачких права и о органима Историјског архива у Сенти ("Службени лист општине Сента", бр. 1/1992, 7/2011, 25/2012 и 1/2016), именовање и разрешење чланова Управног одбора Установе представника оснивача општине Сента и запослених спада у надлежност Скупштине општине Сента, док Национални савет своје представнике самостално именује и разрешава.

Према члану 4. став 1. Одлуке о преузимању оснивачких права и органима Историјског архива у Сенти ("Службени лист општине Сента", бр. 1/1992, 7/2011, 25/2012 и 1/2016), Историјским архивом управља Управни одбор.

Према члану 4. став 2. Одлуке о преузимању оснивачких права и о органима Историјског архива у Сенти, Управни одбор има седам чланова.

Према члану 4. став 3. Одлуке о преузимању оснивачких права и о органима Историјског архива у Сенти, Управни одбор Установе чине по 2 члана, представника општине Сента, односно Националног савета и 3 члана представника запослених.

Према члану 4. став 4. Одлуке о преузимању оснивачких права и о органима Историјског архива у Сенти, именовање и разрешење чланова Управног одбора Установе представника оснивача општине Сента и запослених спада у надлежност Скупштине општине Сента, док Национални савет своје представнике самостално именује и разрешава.

Према члану 4. став 5. Одлуке о преузимању оснивачких права и о органима Историјског архива у Сенти, председника Управног одбора Установе именује Скупштина општине из реда чланова, представника општине Сента или запослених.

Према члану 4. став 6. Одлуке о преузимању оснивачких права и о органима Историјског архива у Сенти, Општина Сента обезбеђује учествовање Националног савета у поступку именовање оних чланова Управног одбора установе које Национални Савет не именује сам, тако да пре доношења акта о именовању општина треба да обезбеди претходно мишљење Националног савета.

Према члану 4. став 7. Одлуке о преузимању оснивачких права и о органима Историјског архива у Сенти, у састав Управног одбора именује се најмање два представника мање заступљеног пола.

Према члану 4. став 8. Одлуке о преузимању оснивачких права и органима Историјског архива у Сенти, председник и чланови Управног одбора именују се на период од четири године и могу бити именовани највише два пута.

Одредбом члана 32. став 1. тачка 9. Закона о локалној самоуправи („Службени гласник РС“, бр. 129/2007, 83/2014 - др. закон, 101/2016 - др. закон и 47/2018), прописано је: „Скупштина општине, именује и разрешава управни и надзорни одбор, именује и



разрешава директоре јавних предузећа, установа, организација и служби, чији је оснивач и даје сагласност на њихове статуте, у складу са законом.“

Одредбом члана 45. став 1. тачка 13. Статута општине Сента („Службени лист општине Сента“, бр. 4/2019), прописано је: „Скупштина општине, у складу са законом, именује и разрешава управни одбор, надзорни одбор и директора установе, организације и службе чији је оснивач и даје сагласност на њихове статуте у складу са законом.“

Будући да Управном одбору Историјског архива у Сенти истекао мандат, Скупштина општине Сента, након разматрања предлога Општинског већа општине Сента, донела је решење као у диспозитиву.

УПУТСТВО О ПРАВНОМ СРЕДСТВУ: Ово решење је коначно у управном поступку. Против овог решења може се покренути управни спор пред Управним судом у Београду, улица Немањина број 9. Тужба Управном суду у Београду се предаје непосредно или преко поште, у року од 30 дана од дана достављања овог решења.

Република Србија
Аутономна Покрајина Војводина
Општина Сента
Скупштина општине Сента
Број: 020-3/2021-I
Дана: 27. априла 2021. године
С е н т а

Председница Скупштине општине Сента
Жофиа Сабо Декањ с. р



НАЦИОНАЛНИ САВЕТ МАЂАРСКЕ
НАЦИОНАЛНЕ МАЊИНЕ
ИЗВРШНИ ОДБОР
Република Србија
Број: V/Z/22/2021
Суботица, 8. фебруар 2021.

На основу члана 42. става 4. Закона о култури (Службени гласник Републике Србије, број 72/2009, 13/2016, 30/2016. – исправка и 6/2020.), члана 16. става 1. Закона о националним саветима националних мањина (Службени гласник Републике Србије, број 72/2009, 20/2014. – одлука УС, 55/2014. и 47/2018.), члана 14. става 1. тачке и) Статута Националног савета мађарске националне мањине (донетог дана 10. децембра 2018. године под бројем М/Н/7/2018) и члана 1. става 2. Одлуке о утврђивању делокруга Извршног одбора Националног савета мађарске националне мањине (донете дана 10. децембра 2018. године под бројем М/Н/9/2018) Извршни одбор Националног савета мађарске националне мањине на седници одржаној дана 8. фебруара 2021. године је донео следећи

**ЗАКЉУЧАК
У ПОСТУПКУ ЗАМЕНЕ ЧЛАНОВА УПРАВНОГ ОДБОРА
ИСТОРИЈСКОГ АРХИВА У СЕНТИ**

Извршни одбор Савета подржава именовање Тибора Патакија из Сенте, професора историје, Ибоље Копас из Сенте, професора историје, Тибора Молнара из Сенте, инжењера пољопривреде, Саболча Речкоа из Сенте, дипломираног историчара и Силвије Гајда из Сенте, књижничара за чланове Управног одбора Историјског архива у Сенти.

Образложење

Извршни одбор Савета је на основу захтева Одсека за друштвене делатности општине Сента примљеног дана 29. јануара 2021. године под бројем 020-3/2021-I донео одлуку из диспозитива.


.....
Анико Јерас,
председница Извршног одбора
Националног савета мађарске
националне мањине



НАЦИОНАЛНИ САВЕТ МАЂАРСКЕ
НАЦИОНАЛНЕ МАЊИНЕ
ИЗВРШНИ ОДБОР
Република Србија
Број: V/V/3/2021
Суботица, 8. фебруар 2021.

На основу члана 42. става 4. Закона о култури (Службени гласник Републике Србије, број 72/2009, 13/2016, 30/2016. – исправка и 6/2020.), члана 16. става 1. Закона о националним саветима националних мањина (Службени гласник Републике Србије, број 72/2009, 20/2014. – одлука УС, 55/2014. и 47/2018.), члана 14. става 1. тачке и) Статута Националног савета мађарске националне мањине (донетог дана 10. децембра 2018. године под бројем М/Н/7/2018) и члана 1. става 2. Одлуке о утврђивању делокруга Извршног одбора Националног савета мађарске националне мањине (донете дана 10. децембра 2018. године под бројем М/Н/9/2018) Извршни одбор Националног савета мађарске националне мањине на седници одржаној дана 8. фебруара 2021. године је донео следеће

**РЕШЕЊЕ
О ЗАМЕНИ ЧЛАНОВА УПРАВНОГ ОДБОРА
ИСТОРИЈСКОГ АРХИВА У СЕНТИ**

Члан 1

У складу са овлашћењем утврђеним у уговору о делимичном преносу оснивачких права установе на Савет, Извршни одбор Националног савета мађарске националне мањине разрешава Ласлоа Тариа и Ану Барат Хајнал и именује Рихарда Хуђика из Сенте, професора мађарског језика и књижевности и Ану Ленђел из Кањиже, дипломираног инжењера информационих технологија за чланове Управног одбора Историсјког архива у Сенти на период од четири године.

Члан 2

Ово решење ступа на снагу даном именовања осталих чланова Управног одбора.

Ово решење Стручна служба Савета доставља именованим, Општини Сента као и Историсјком архиву у Сенти.

Образложење

Извршни одбор Националног савета мађарске националне мањине је, узимајући у обзир мишљење Одбора за културу савета, у складу са својим законским и оснивачким овлашћењима донео одлуку из диспозитива.


.....


Анико Јерас,
председница Извршног одбора Националног
савета мађарске националне мањине



НАЦИОНАЛНИ САВЕТ МАЂАРСКЕ
НАЦИОНАЛНЕ МАЊИНЕ
ИЗВРШНИ ОДБОР
Република Србија
Број: V/V/4/2021
Суботица, 8. фебруар 2021.

На основу члана 46. става 3. Закона о култури (Службени гласник Републике Србије, број 72/2009, 13/2016, 30/2016. – исправка и 6/2020.), члана 16. става 1. Закона о националним саветима националних мањина (Службени гласник Републике Србије, број 72/2009, 20/2014. – одлука УС, 55/2014. и 47/2018.), члана 14. става 1. тачке и) Статута Националног савета мађарске националне мањине (донетог дана 10. децембра 2018. године под бројем М/Н/7/2018) и члана 1. става 2. Одлуке о утврђивању делокруга Извршног одбора Националног савета мађарске националне мањине (донете дана 10. децембра 2018. године под бројем М/Н/9/2018) Извршни одбор Националног савета мађарске националне мањине на седници одржаној дана 8. фебруара 2021. године је донео следеће

РЕШЕЊЕ
О ЗАМЕНИ ЧЛАНА НАДЗОРНОГ ОДБОРА
ИСТОРИЈСКОГ АРХИВА У СЕНТИ

Члан 1

У складу са овлашћењем утврђеним у уговору о делимичном преносу оснивачких права установе на Савет, Извршни одбор Националног савета мађарске националне мањине разрешава Корнелију Лашу Јухас и именује Елеонору Добо из Сенте, књиговође за члана Надзорног одбора Историског архива у Сенти на период од четири године.

Члан 2

Ово решење ступа на снагу даном именовања осталих чланова Надзорног одбора.

Ово решење Стручна служба Савета доставља именованом, Општини Сента као и Историском архиву у Сенти.

Образложење

Извршни одбор Националног савета мађарске националне мањине је, узимајући у обзир мишљење Одбора за културу савета, у складу са својим законским и оснивачким овлашћењима донео одлуку из диспозитива.


.....

Анико Јерас,
председница Извршног одбора Националног
савета мађарске националне мањине



88.

На основу члана члана 41. став 4. и 5. Закона о култури („Службени гласник РС“, број 72/2009, 13/2016, 30/2016 - испр. и 6/2020), члана 32. став 1. тачка 9) Закона о локалној самоуправи („Службени гласник РС“, број 129/2007, 83/2014 - др. закон, 101/2016 - други закон и 47/2018) и члана 45. став 1. тачка 13) Статута општине Сента („Службени лист општине Сента“, бр. 4/2019), Скупштина општине Сента на седници одржаној 27. априла 2021. године, донела је

Р Е Ш Е Њ Е
О КОНСТАТОВАЊУ ПРЕСТАНКА МАНДАТА НАДЗОРНОМ ОДБОРУ
ИСТОРИЈСКОГ АРХИВА У СЕНТИ

I

Констатује се да је престао мандат Надзорном одбору Историјског архива у Сенти, и то у следећим члановима:

1. Марија Пастор, представник оснивача – општине Сента, члан и председник,
2. Саболч Речко, представник запослених, члана.

II

Ово решење објавити у „Службеном листу општине Сента“.

Образложење:

Скупштина општине Сента, на седници одржаној 24. фебруара 2017. године, решењем број 020-4/2017-I, именовала је председника-члана и још четири члана Надзорног одбора Историјског архива у Сенти, са мандатом у трајању од четири године (почев од 29. марта 2017. године).

Одредбом члана 45. став 4. Закона о култури („Службени гласник РС“, број 72/2009, 13/2016, 30/2016 - испр. и 6/2020), прописано је: „Чланове надзорног одбора именује и разрешава оснивач“.

Одредбом члана 45. став 5. Закона о култури, прописано је: „Председника надзорног одбора именује оснивач из реда чланова надзорног одбора“.

Одредбом члана 32. став 1. тачка 9. Закона о локалној самоуправи („Службени гласник РС“, бр. 129/2007, 83/2014 - др. закон, 101/2016 - др. закон и 47/2018), прописано је: „Скупштина општине, именује и разрешава управни и надзорни одбор, именује и разрешава директоре јавних предузећа, установа, организација и служби, чији је оснивач и даје сагласност на њихове статуте, у складу са законом.“



Одредбом члана 45. став 1. тачка 13. Статута општине Сента („Службени лист општине Сента“, бр. 4/2019), прописано је: „ Скупштина општине, у складу са законом, именује и разрешава управни одбор, надзорни одбор и директора установе, организације и службе чији је оснивач и даје сагласност на њихове статуте у складу са законом.“

Будући да Надзорном одбору Историјског архива у Сенти истекао мандат, Скупштина општине Сента, након разматрања предлога Општинског већа општине Сента, донела је решење као у диспозитиву.

УПУТСТВО О ПРАВНОМ СРЕДСТВУ: Ово решење је коначно у управном поступку. Против овог решења може се покренути управни спор пред Управним судом у Београду, улица Немањина број 9. Тужба Управном суду у Београду се предаје непосредно или преко поште, у року од 30 дана од дана достављања овог решења.

Република Србија
Аутономна Покрајина Војводина
Општина Сента
Скупштина општине Сента
Број: 020-4/2021-I
Дана: 27. априла 2021. године
С е н т а

Председница Скупштине општине Сента
Жофиа Сабо Декањ с. р



89.

На основу члана 45. став 4. и 5 и члана 46. став 3. Закона о култури („Службени гласник РС“, број 72/2009, 13/2016, 30/2016 - испр. и 6/2020) у вези са чланом 46. став 2. Закон о архивској грађи („Службени гласник РС“, број 6/2020), члана 6. став 6. Одлуке о преузимању оснивачких права и о органима Историјског архива у Сенти ("Службени лист општине Сента", бр. 1/1992, 7/2011, 25/2012 и 1/2016), члана 32. став 1. тачка 9) Закона о локалној самоуправи („Службени гласник РС“, број 129/2007, 83/2014 - др. закон, 101/2016 - други закон и 47/2018) и члана 45. став 1. тачка 13) Статута општине Сента („Службени лист општине Сента“, бр. 4/2019), Скупштина општине Сента на седници одржаној 27. априла 2021. године, донела је

Р Е Ш Е Њ Е

О ИМЕНОВАЊУ НАДЗОРНОГ ОДБОРА ИСТОРИЈСКОГ АРХИВА У СЕНТИ

I

Именују се за чланове Надзорног одбора Историјског архива у Сенти, и то:

1. **Јене Тот Вашархељи** из Сенте, као представник оснивача – општине Сента, за члана,
2. **Ференц Сиђи** из Горњег Брега, као представник запослених – за члана.

Трећег члана Надзорног одбора Историјског архива у Сенти, Елеонору Добо, представника оснивача - Националног савета мађарске националне мањине, именовао Национални савет мађарске националне мањине.

II

Именује се за председника Надзорног одбора Историјског архива у Сенти, и то:

Елеонора Добо из Сенте, као представник оснивача – Националног савета мађарске националне мањине.

III

Мандат Надзорног одбора Историјског архива у Сенти траје четири године.

IV

Ово решење објавити у „Службеном листу општине Сента“.

Образложење:

Скупштина општине Сента, на седници одржаној 24. фебруара 2017. године, решењем број 020-6/2017-I, именovala је председника и једног члана Надзорног одбора Историјског архива у Сенти, са мандатом у трајању од четири године (почев од 29. марта 2017. године).

Историјски архив у Сенти, дана 13. јануара 2021. године, обавестио је Општинску управу општине Сента да је предлог већине запослених за кандидата за члана Надзорног одбора из реда запослених у Историјском архиву у Сенти је Ференц Сиђи.



Извршни одбор Националног савета мађарске националне мањине, на седници одржаној дана 8. фебруара 2021. године под бројем В/В/4/2021, донео је решење да именује Добо Елеонору из Сенте за члана Надзорног одбора Историјског архива у Сенти.

Донет је Закон о архивској грађи и архивској делатности ("Сл. гласник РС", бр. 6/2020). Закон о архивској грађи и архивској делатности у члану 46. став 1. наводи ко је оснивач јавних архива, односно да оснивачка права врши Република Србија. Члан 67. став 4. говори о преузимању оснивачких права од стране Републике за архиве чији је оснивач аутономна покрајина или јединица локалне самоуправе. Како још није дошло до преузимања оснивачких права од стране Републике, именоване органа Историјског архива у Сенти вршиће се према постојећим правним актима.

С обзиром да према члану 46. став 2. Закон о архивској грађи и архивској делатности, јавни архив може, у складу са законом, основати и национални савет националне мањине, оснивачка права Националног савета мађарске националне мањине неће се доводити у питање, међутим од општине Сента Република Србија ће преузимати оснивачка права.

Према члану 49. став 3. Закон о архивској грађи и архивској делатности, надлежност, избор чланова и рад управног и надзорног одбора архива, као и престанак дужности чланова управног и надзорног одбора, утврђује се на начин и по поступку прописаним одредбама закона којим се уређује област културе.

Одредбом члана 45. став 4. Закона о култури („Службени гласник РС“, број 72/2009, 13/2016, 30/2016 - испр. и 6/2020), прописано је: „Чланове надзорног одбора именује и разрешава оснивач“.

Одредбом члана 45. став 5. Закона о култури, прописано је: „Председника надзорног одбора именује оснивач из реда чланова надзорног одбора“.

Одредбом члана 46. став 3. Закона о култури прописано је: „У случају преношења оснивачких права на национални савет националне мањине у складу са чланом 24. став 3. овог закона, актом о преношењу оснивачких права утврђује се начин именовања чланова надзорног одбора“.

Општина Сента и Национални савет мађарске националне мањине дана 14. јануара 2016. године под бројем 6-1/2016-II, закључили су Уговор о делимичном преносу оснивачких права над установом Историјски архив у Сенти (предлог текста уговора - „Службени лист општине Сента“, бр. 30/2015).

Према члану 1. тачка 6. Уговора о делимичном преносу оснивачких права над установом Историјски архив у Сенти, уговорне стране су сагласне да Општина Сента преноси на Национални савет мађарске националне мањине оснивачка права делимично (50%) над установом Историјски архив у Сенти, а то а се између осталог односи и на следеће: (6.) Савет именује једног члана Надзорног одбора Установе.



Према члану 6. став 6. Одлуке о преузимању оснивачких права и о органима Историјског архива у Сенти ("Службени лист општине Сента", бр. 1/1992, 7/2011, 25/2012 и 1/2016), једног члана Надзорног одбора именује и разрешава Национални савет мађарске националне мањине.

Одредбом члана 32. став 1. тачка 9. Закона о локалној самоуправи („Службени гласник РС“, бр. 129/2007, 83/2014 - др. закон, 101/2016 - др. закон и 47/2018), прописано је: „Скупштина општине, именује и разрешава управни и надзорни одбор, именује и разрешава директоре јавних предузећа, установа, организација и служби, чији је оснивач и даје сагласност на њихове статуте, у складу са законом.“

Одредбом члана 45. став 1. тачка 13. Статута општине Сента („Службени лист општине Сента“, бр. 4/2019), прописано је: „ Скупштина општине, у складу са законом, именује и разрешава управни одбор, надзорни одбор и директора установе, организације и службе чији је оснивач и даје сагласност на њихове статуте у складу са законом. “

Будући да Надзорном одбору Историјског архива у Сенти истекао мандат, Скупштина општине Сента, након разматрања предлога Општинског већа општине Сента, донела је решење као у диспозитиву.

УПУТСТВО О ПРАВНОМ СРЕДСТВУ: Ово решење је коначно у управном поступку. Против овог решења може се покренути управни спор пред Управним судом у Београду, улица Немањина број 9. Тужба Управном суду у Београду се предаје непосредно или преко поште, у року од 30 дана од дана достављања овог решења.

Република Србија
Аутономна Покрајина Војводина
Општина Сента
Скупштина општине Сента
Број: 020-5/2021-I
Дана: 27. април 2021. године
С е н т а

Председница Скупштине општине Сента
Жофиа Сабо Декањ с. р



НАЦИОНАЛНИ САВЕТ МАЂАРСКЕ
НАЦИОНАЛНЕ МАЊИНЕ
ИЗВРШНИ ОДБОР
Република Србија
Број: V/Z/22/2021
Суботица, 8. фебруар 2021.

На основу члана 42. става 4. Закона о култури (Службени гласник Републике Србије, број 72/2009, 13/2016, 30/2016. – исправка и 6/2020.), члана 16. става 1. Закона о националним саветима националних мањина (Службени гласник Републике Србије, број 72/2009, 20/2014. – одлука УС, 55/2014. и 47/2018.), члана 14. става 1. тачке и) Статута Националног савета мађарске националне мањине (донетог дана 10. децембра 2018. године под бројем М/Н/7/2018) и члана 1. става 2. Одлуке о утврђивању делокруга Извршног одбора Националног савета мађарске националне мањине (донете дана 10. децембра 2018. године под бројем М/Н/9/2018) Извршни одбор Националног савета мађарске националне мањине на седници одржаној дана 8. фебруара 2021. године је донео следећи

ЗАКЉУЧАК
У ПОСТУПКУ ЗАМЕНЕ ЧЛАНОВА УПРАВНОГ ОДБОРА
ИСТОРИЈСКОГ АРХИВА У СЕНТИ

Извршни одбор Савета подржава именовање Тибора Патакија из Сенте, професора историје, Ибоље Копас из Сенте, професора историје, Тибора Молнара из Сенте, инжењера пољопривреде, Саболча Речкоа из Сенте, дипломираног историчара и Силвије Гајда из Сенте, књижничара за чланове Управног одбора Историјског архива у Сенти.

Образложење

Извршни одбор Савета је на основу захтева Одсека за друштвене делатности општине Сента примљеног дана 29. јануара 2021. године под бројем 020-3/2021-I донео одлуку из диспозитива.


Анико Јерас,
председница Извршног одбора
Националног савета мађарске
националне мањине





НАЦИОНАЛНИ САВЕТ МАЂАРСКЕ
НАЦИОНАЛНЕ МАЊИНЕ
ИЗВРШНИ ОДБОР
Република Србија
Број: V/V/3/2021
Суботица, 8. фебруар 2021.

На основу члана 42. става 4. Закона о култури (Службени гласник Републике Србије, број 72/2009, 13/2016, 30/2016. – исправка и 6/2020.), члана 16. става 1. Закона о националним саветима националних мањина (Службени гласник Републике Србије, број 72/2009, 20/2014. – одлука УС, 55/2014. и 47/2018.), члана 14. става 1. тачке и) Статута Националног савета мађарске националне мањине (донетог дана 10. децембра 2018. године под бројем М/Н/7/2018) и члана 1. става 2. Одлуке о утврђивању делокруга Извршног одбора Националног савета мађарске националне мањине (донете дана 10. децембра 2018. године под бројем М/Н/9/2018) Извршни одбор Националног савета мађарске националне мањине на седници одржаној дана 8. фебруара 2021. године је донео следеће

РЕШЕЊЕ
О ЗАМЕНИ ЧЛАНОВА УПРАВНОГ ОДБОРА
ИСТОРИЈСКОГ АРХИВА У СЕНТИ

Члан 1

У складу са овлашћењем утврђеним у уговору о делимичном преносу оснивачких права установе на Савет, Извршни одбор Националног савета мађарске националне мањине разрешава Ласлоа Тариа и Ану Барат Хајнал и именује Рихарда Хуђика из Сенте, професора мађарског језика и књижевности и Ану Ленђел из Кањиже, дипломираног инжињера информационих технологија за чланове Управног одбора Историског архива у Сенти на период од четири године.

Члан 2

Ово решење ступа на снагу даном именовања осталих чланова Управног одбора.

Ово решење Стручна служба Савета доставља именованим, Општини Сента као и Историском архиву у Сенти.

Образложење

Извршни одбор Националног савета мађарске националне мањине је, узимајући у обзир мишљење Одбора за културу савета, у складу са својим законским и оснивачким овлашћењима донео одлуку из диспозитива.


.....
Анико Јерас,
председница Извршног одбора Националног
савета мађарске националне мањине





НАЦИОНАЛНИ САВЕТ МАЂАРСКЕ
НАЦИОНАЛНЕ МАЊИНЕ
ИЗВРШНИ ОДБОР
Република Србија
Број: V/V/4/2021
Суботица, 8. фебруар 2021.

На основу члана 46. става 3. Закона о култури (Службени гласник Републике Србије, број 72/2009, 13/2016, 30/2016. – исправка и 6/2020.), члана 16. става 1. Закона о националним саветима националних мањина (Службени гласник Републике Србије, број 72/2009, 20/2014. – одлука УС, 55/2014. и 47/2018.), члана 14. става 1. тачке и) Статута Националног савета мађарске националне мањине (донетог дана 10. децембра 2018. године под бројем М/Н/7/2018) и члана 1. става 2. Одлуке о утврђивању делокруга Извршног одбора Националног савета мађарске националне мањине (донете дана 10. децембра 2018. године под бројем М/Н/9/2018) Извршни одбор Националног савета мађарске националне мањине на седници одржаној дана 8. фебруара 2021. године је донео следеће

РЕШЕЊЕ
О ЗАМЕНИ ЧЛАНА НАДЗОРНОГ ОДБОРА
ИСТОРИЈСКОГ АРХИВА У СЕНТИ

Члан 1

У складу са овлашћењем утврђеним у уговору о делимичном преносу оснивачких права установе на Савет, Извршни одбор Националног савета мађарске националне мањине разрешава Корнелију Лашу Јухас и именује Елеонору Добо из Сенте, књиговође за члана Надзорног одбора Историског архива у Сенти на период од четири године.

Члан 2

Ово решење ступа на снагу даном именованња осталих чланова Надзорног одбора.

Ово решење Стручна служба Савета доставља именованом, Општини Сента као и Историском архиву у Сенти.

Образложење

Извршни одбор Националног савета мађарске националне мањине је, узимајући у обзир мишљење Одбора за културу савета, у складу са својим законским и оснивачким овлашћењима донео одлуку из диспозитива.



Анико Јерас,
председница Извршног одбора Националног
савета мађарске националне мањине



90.

На основу члана 32. став 1. тачка 20) Закона о локалној самоуправи („Службени гласник РС“, број 129/2007, 83/2014 - др. закон, 101/2016 - други закон и 47/2018) и члана 45. став 1. тачка 89) Статута општине Сента („Службени лист општине Сента“, бр. 4/2019) у вези са чланом 56. став 4. Закона о спречавању корупције („Службени гласник РС“, бр. 35/2019, 88/2019 и 11/2021- аутентично тумачење), Скупштина општине Сента на седници одржаној 27. априла 2021. године, издала је

М И Ш Љ Е Њ Е
СКУПШТИНЕ ОПШТИНЕ СЕНТА О ВРШЕЊУ ВИШЕ ЈАВНИХ ФУНКЦИЈА ОД
СТРАНЕ РИХАРДА ХУЋИКА

Скупштина општине Сента која је решењем броја 020-88/2017-I од 22. јула 2017. године именовала Рихарда Хуђиака, професора мађарског језика и књижевности, за директора Културно-образовног центра „Турзо Лајош“ у Сенти, на мандатни период од четири године, издаје позитивно мишљење да именовани обавља и функцију члана Управног одбора Историјског архива у Сенти, за коју је га именовала решењем број бројем В/В/3/2021 од 8. фебруара 2021. године Извршни одбор Националног савета мађарске националне мањине.

Према мишљењу Скупштине општине Сента, вршење нове јавне функције именованог није неспојиво са јавном функцијом коју јавни функционер већ врши, односно не постоји сукоба интереса.

Република Србија
Аутономна Покрајина Војводина
Општина Сента
Скупштина општине Сента
Број: 020-43/2021-I
Дана: 27. априла 2021. године
С е н т а

Председница Скупштине општине
Сента

Жофиа Сабо Декањ с. р

Образложење:

Скупштина општине Сента, дана 22. јула 2017. године под бројем 020-88/2017-I, донела је решење о именовању Рихарда Хуђиака, професора мађарског језика и књижевности, за директора Културно-образовног центра "Турзо Лајош" у Сенти, на мандатни период од четири године.

Извршни одбор Националног савета мађарске националне мањине, на седници одржаној дана 8. фебруара 2021. године под бројем В/В/3/2021, донео је решење да именује Рихарда Хуђика за члана Управног одбора Историјског архива у Сенти, с тим да ће именовање ступити на снагу даном именовања осталих чланова управног одбора (од стане Скупштине општине Сента).



Одредбом члана 56. став 1, 2. и 4. Закона о спречавању корупције („Службени гласник РС“, бр. 35/2019, 88/2019 и 11/2021- аутентично тумачење), прописано је:

„Јавни функционер може да врши само једну јавну функцију, осим ако је Уставом, законом и другим прописом обавезан да врши више јавних функција.

Изузетно од става 1. овог члана, јавни функционер може да врши другу јавну функцију, на основу сагласности Агенције.

Јавни функционер који је изабран, постављен или именован на другу јавну функцију и који намерава да више јавних функција врши истовремено дужан је да у року од осам дана од дана избора, постављења или именовања затражи сагласност Агенције. Уз захтев, јавни функционер доставља и прибављено позитивно мишљење органа који га је изабрао, поставио или именован на јавну функцију, а јавни функционер који је изабран на јавну функцију непосредно од грађана доставља позитивно мишљење надлежног радног тела органа у коме је јавни функционер.“

Одредбом члана 32. став 1. тачка 20) Закона о локалној самоуправи („Службени гласник РС“, бр. 129/2007, 83/2014 - др. закон, 101/2016 - др. закон и 47/2018), прописано је: „Скупштина општине обавља и друге послове утврђене законом и статутом.“

Одредбом члана 45. став 1. тачка 89) Статута општине Сента („Службени лист општине Сента“, бр. 4/2019), прописано је: „Скупштина општине, у складу са законом, обавља и друге послове утврђене законом и статутом“.

Општинском веће општине Сента је предложило, а Скупштина општине Сента је разматрала и издала мишљење.



145.

На основу члана 34. став 2. Закона о култури („Службени гласник РС“, бр. 72/2009, 13/2016 и 30/2016 - испр.), члана 15. став 3. Одлуке о оснивању установе Културно-образовног центра „Турзо Лајош“ у Сенти, члана 32. тачка 9. Закона о локалној самоуправи („Службени гласник РС“, бр. 129/2007) и члана 46. став 1. тачка 10. Статута општине Сента („Службени лист општине Сента“, бр. 5/2011), Скупштина општине Сента на седници, одржаној 22. јула 2017. године, донела је

Р Е Ш Е Њ Е
О ИМЕНОВАЊУ ДИРЕКТОРА КУЛТУРНО-ОБРАЗОВНОГ
ЦЕНТРА "ТУРЗО ЛАЈОШ" У СЕНТИ

I

ИМЕНУЈЕ СЕ Рихард Хуђик, професор мађарског језика и књижевности, за директора Културно-образовног центра "Турзо Лајош" у Сенти, на мандатни период од четири године.

II

Ово решење објавити у „Службеном листу општине Сента“.

Образложење

Према члану 34. став 2. Закона о култури („Службени гласник РС“, бр. 72/2009, 13/2016 и 30/2016 - испр.), директора установе именује и разрешава оснивач.

Према члану 35. став 1. Закона о култури, директора установе чији је оснивач Република Србија, аутономна покрајина односно јединица локалне самоуправе, именује се на основу претходно спроведеног јавног конкурса, на период од четири године и може бити поново именован.

Према члану 35. став 2. Закона о култури, јавни конкурс из члана 35. става 1. Закона о култури, расписује и спроводи управни одбор установе.

Према члану 35. став 4. Закона о култури, јавни конкурс из става 1. овог члана објављује се на сајту Националне службе за запошљавање и у најмање једним дневним новинама које се дистрибуирају на целој територији Републике.

Према члану 35. став 5. Закона о култури, јавни конкурс за именовање директора установе од посебног значаја за очување, унапређење и развој културне посебности и очување националног идентитета националне мањине објављује се и у једном од штампаних медија на језику и писму одговарајуће националне мањине.

Према члану 35. став 8. и 9. Закона о култури, управни одбор установе обавља разговор са кандидатима који испуњавају услове из конкурса и у року од 30 дана од дана



завршетка јавног конкурса доставља оснивачу образложени предлог листе кандидата (у даљем тексту: Листа). Листа садржи мишљење управног одбора о стручним и организационим способностима сваког кандидата и записник о обављеном разговору. Оснивач именује директора установе са Листе.

Према члану 35. став 10. Закона о култури, у случају установе за коју се изменом оснивачког акта утврди да је од посебног значаја за очување, унапређење и развој културне посебности и очување националног идентитета националне мањине, национални савет националне мањине даје мишљење у поступку именовања директора.

Према члану 17. став 1. тачка 3. Закона о националним саветима националних мањина („Службени гласник Републике Србије“, број 72/2009 и 20/2014 - одлука УС), у установама културе чији је оснивач Република, аутономна покрајина или јединица локалне самоуправе, за које национални савет утврди да су од посебног значаја за очување идентитета националне мањине, национални савет даје мишљење у поступку избора директора установе.

Према члану 35. став 11. Закона о култури, у случају преношења оснивачких права на национални савет националне мањине у складу са чланом 24. став 3. овог закона, актом о преношењу оснивачких права утврђује се начин учешћа националног савета у поступку именовања директора.

Према члану 1. тачка 2. Уговора о делимичном преносу оснивачких права над установом Културно-образовни центар "Турзо Лајош" у Сенти („Службени лист општине Сента“, бр. 34/2012) закљученог између Општине Сента и Националног савета мађарске националне мањине, уговорне стране су сагласне да Општина Сента преноси на Национални савет мађарске националне мањине оснивачка права делимично (50%) над установом Културно-образовни центар "Турзо Лајош" у Сенти која се односи и на: (2.) учествовање Савета у поступку избора директора Установе, на начин да пре доношења одлуке Општина Сента треба да обезбеди претходну сагласност Савета.

Према члану 15. став 2. Одлуке о оснивању установе Културно-образовног центра „Турзо Лајош“ у Сенти („Службени лист општине Сента“ бр. 7/2011 и 2/2013), директора именује и разрешава Скупштина.

Према члану 15. став 3. Одлуке о оснивању установе Културно-образовног центра „Турзо Лајош“ у Сенти, директора именује Скупштина, на предлог управног одбора.

Према члану 15. став 4. Одлуке о оснивању установе Културно-образовног центра „Турзо Лајош“ у Сенти, Општина Сента обезбеђује учествовање Националног савета у поступку избора директора установе, на начин да пре доношења одлуке Општина Сента треба да обезбеди претходну сагласност Националног савета.

Према члану 15. став 5. Одлуке о оснивању установе Културно-образовног центра „Турзо Лајош“ у Сенти, директор се именује на основу претходно спроведеног јавног конкурса, на период од четири године и може бити поново именован.

Према члану 15. став 6. Одлуке о оснивању установе Културно-образовног центра „Турзо Лајош“ у Сенти, јавни конкурс расписује и спроводи управни одбор.

Према члану 32. тачка 9. Закона о локалној самоуправи („Службени гласник РС“, бр. 129/2007), Скупштина општине именује и разрешава управни и надзорни одбор, именује и разрешава директоре јавних предузећа, установа, организација и служби, чији је оснивач и даје сагласност на њихове статуте, у складу са законом.

Према члану 46. став 1. тачка 10. Статута општине Сента („Службени лист општине Сента“, бр. 5/2011), Скупштина општине именује и разрешава управни и



надзорни одбор, именује и разрешава директоре јавних предузећа, установа, организација и служби, чији је оснивач и даје сагласност на њихове статуте, у складу са законом.

Управни одбор Културно-образовног центра "Турзо Лајош" у Сенти је дана 9. маја 2017. године расписао јавни конкурс за избор и именовање директора установе. Јавни конкурс је објављен 11. маја 2017. године у Службеном листу општине Сента, Дневном листу Дневник и "Magyar Szó" и на сајту Националне службе за запошљавање (Огласи из публикације Послови).

На расписани јавни конкурс за избор директора установе пристигла је једна пријава, пријава Рихарда Хуђик, професора мађарског језика и књижевности. На седници одржаној дана 7. јуна 2017. године Управни одбор установе једногласно је донео Одлуку да за директора Културно-образовног центра "Турзо Лајош" у Сент предлаже Рихарда Хуђик, на мандатни период од четири године.

Општинско веће општине Сента, као овлашћени предлагач аката које доноси Скупштина општине Сента, утврдило је предлог Решења о именовању Рихарда Хуђик за директора Културно-образовног центра "Турзо Лајош" у Сенти и упутило Скупштини општине Сента за разматрање и одлучивање.

Извршни одбор Националног савета мађарске националне мањине на седници одржаној дана 03. јула 2017. године донео је закључак бр. В/3/477/2017 којим је дао предходну сагласност за именовање Рихарда Хуђик за директора Културно-образовног центра "Турзо Лајош" у Сенти.

Скупштина општине Сента, након разматрања предлога Општинског већа општине Сента и предходне сагласности Националног савета мађарске националне мањине, донела је решење као у диспозитиву.

УПУТСТВО О ПРАВНОМ СРЕДСТВУ: Ово решење је коначно у управном поступку. Против овог решења може се покренути управни спор пред Управним судом у Београду, ул. Немањина бр. 9. Тужба Управном суду у Београду се предаје непосредно или преко поште, у року од 30 дана од дана достављања овог решења.

Република Србија
Аутономна Покрајина Војводина
Општина Сента
Скупштина општине Сента
Број: 020-88/2017-I
Дана: 22. јул 2017. године
С е н т а

Председница Скупштине општине Сента
Татјана Бало с. р.



MAGYAR NEMZETI TANÁCS
VÉGREHAJTÓ BIZOTTSÁG
Szerb Köztársaság
Iratszám: V/V/3/2021.
Szabadka, 2021. február 8.

A kultúráról szóló törvény (Szerb Köztársaság Hivatalos Közlönye, 72/2009., 13/2016., 30/2016. – helyesbítés és 6/2020. szám) 42. szakaszának 4. bekezdése, A nemzeti kisebbségek nemzeti tanácsairól szóló törvény (Szerb Köztársaság Hivatalos Közlönye, 72/2009., 20/2014. – AB határozat, 55/2014. és 47/2018. szám) 16. szakaszának 1. bekezdése, A Magyar Nemzeti Tanács alapszabálya (meghozva 2018. december 10-én az M/H/7/2018. iratszám alatt) 14. szakasza 1. bekezdésének i) pontja, továbbá A Magyar Nemzeti Tanács Végrehajtó Bizottsága feladatkörének meghatározásáról szóló határozata (meghozva 2018. december 10-én az M/H/9/2018. iratszám alatt) 1. szakaszának 2. bekezdése alapján a Magyar Nemzeti Tanács (a továbbiakban: Tanács) Végrehajtó Bizottsága 2021. február 8-ai ülésén meghozta a következő

VÉGZÉST
A ZENTAI TÖRTÉNELMI LEVÉLTÁR
IGAZGATÓBIZOTTSÁGI TAGCSERÉJÉRŐL

1. szakasz

A Tanács Végrehajtó Bizottsága a Zentai Történelmi Levéltár alapító jogainak részleges átruházásáról szóló szerződésben megállapított jogkörével összhangban felmenti Tari Lászlót és Baráth Hajnal Annát és kinevezi Huguik Richárd zentai lakos, magyar nyelv és irodalom szakos tanárt és Lengyel Anna magyarkanizsai lakos, okleveles információtechnológiai mérnököt az intézmény Igazgatóbizottságának tagjává négyéves időszakra.

2. szakasz

Jelen végzés az Igazgatóbizottság többi tagja kinevezésének napján lép hatályba.

Jelen végzést a Tanács Hivatala eljuttatja a kinevezett személyeknek, Zenta Községnek és a Zentai Történelmi Levéltárnak.

Indoklás

A Magyar Nemzeti Tanács Végrehajtó Bizottsága, figyelembe véve a testület Kulturális Bizottságának véleményét, törvényes és alapítói jogkörével összhangban a rendelkező részben leírtak szerint döntött


Ilerasz Anikó,
III a Magyar Nemzeti Tanács
Végrehajtó Bizottságának elnöke



НАЦИОНАЛНИ САВЕТ МАЂАРСКЕ
НАЦИОНАЛНЕ МАЊИНЕ
ИЗВРШНИ ОДБОР
Република Србија
Број: V/V/3/2021
Суботица, 8. фебруар 2021.

На основу члана 42. става 4. Закона о култури (Службени гласник Републике Србије, број 72/2009, 13/2016, 30/2016. – исправка и 6/2020.), члана 16. става 1. Закона о националним саветима националних мањина (Службени гласник Републике Србије, број 72/2009, 20/2014. – одлука УС, 55/2014. и 47/2018.), члана 14. става 1. тачке и) Статута Националног савета мађарске националне мањине (донетог дана 10. децембра 2018. године под бројем М/Н/7/2018) и члана 1. става 2. Одлуке о утврђивању делокруга Извршног одбора Националног савета мађарске националне мањине (донете дана 10. децембра 2018. године под бројем М/Н/9/2018) Извршни одбор Националног савета мађарске националне мањине на седници одржаној дана 8. фебруара 2021. године је донео следеће

РЕШЕЊЕ
О ЗАМЕНИ ЧЛАНОВА УПРАВНОГ ОДБОРА
ИСТОРИЈСКОГ АРХИВА У СЕНТИ

Члан 1

У складу са овлашћењем утврђеним у уговору о делимичном преносу оснивачких права установе на Савет, Извршни одбор Националног савета мађарске националне мањине разрешава Ласлоа Тариа и Ану Барат Хајнал и именује Рихарда Хуђика из Сенте, професора мађарског језика и књижевности и Ану Ленђел из Кањиже, дипломираног инжињера информационих технологија за чланове Управног одбора Историског архива у Сенти на период од четири године.

Члан 2

Ово решење ступа на снагу даном именовања осталих чланова Управног одбора.

Ово решење Стручна служба Савета доставља именованим, Општини Сента као и Историском архиву у Сенти.

Образложење

Извршни одбор Националног савета мађарске националне мањине је, узимајући у обзир мишљење Одбора за културу савета, у складу са својим законским и оснивачким овлашћењима донео одлуку из диспозитива.


.....
Анико Јерас,
председница Извршног одбора Националног
савета мађарске националне мањине



91.

На основу члана 31. и 34. Закона о јавним предузећима („Службени Гласник РС“, бр. 15/2016 и 88/2019), члана 45.став 1. тачка 13. Статута општине Сента („Службени лист општине Сента“, бр. 4/2019) и члана 18. став 3. и 4. Уговора о оснивању „Регионална депонија“ д.о.о. Суботица, Скупштина општине Сента на седници одржаној дана 27. априла 2021. године донела је

РЕШЕЊЕ
О ИМЕНОВАЊУ ЧЛАНА КОНКУРСНЕ КОМИСИЈЕ ЗА ИМЕНОВАЊЕ
ДИРЕКТОРА
„РЕГИОНАЛНА ДЕПОНИЈА“ ДОО СУБОТИЦА

I.

За члана конкурсне комисије за именовање директора „Регионалне депоније“ доо Суботица, као лице које је именовано заједнички од стране општине Сента и општине Чока именује се:

- Патаки Тибор, професор историје, са пребивалиштем у Сенти, ул. Српска бр. 9. (ЈМБГ: 2105963820023, бр. личне карте 008878691 ПС у Сенти)

II.

Задатак члана комисије је да сходно одредбама Уговора о оснивању „Регионална депонија“ доо Суботица учествује у поступку именовања директора „Регионална депонија“ доо Суботица.

III.

Ово решење ступа на снагу уколико надлежни орган општине Чока доноси решење којом именује исто лице, као лице које је именовано заједнички од стране општине Сента и општине Чока и треба га објавити у „Службеном листу општине Сента“.

Образложење:

Према члану 31. Закона о јавним предузећима („Службени Гласник РС“, бр. 15/2016 и 88/2019) јавни конкурс спроводи Комисија за спровођење конкурса за избор директора (у даљем тексту: Комисија). Комисија може бити: 1. Комисија Владе; 2. Комисија аутономне покрајине; 3. Комисија јединице локалне самоуправе.

Према члану 34. Закона о јавним предузећима („Службени Гласник РС“, бр. 15/2016 и 88/2019) Комисија јединице локалне самоуправе има пет чланова, од којих је један председник. Комисију из става 1. овог члана образује орган који је статутом јединице локалне самоуправе одређен као надлежан за именовање директора.

Чланом 45.став 1. тачка 13. Статута Општине Сента („Службени лист општине Сента“,бр. 4/2019) Скупштина општине, у складу са законом именује и разрешава управни и



надзорни одбор, именује и разрешава директоре јавних предузећа, установа, организација и служби, чији је оснивач и даје сагласност на њихове статуте.

Према члану 18. став 3. и 4. Уговора о оснивању „Регионална депонија“ доо Суботица конкурс за именовање директора спроводи конкурсна комисија која се састоји од 5 чланова. Чланове конкурсне комисије именују чланови друштва приликом покретања поступка за именовање директора и то: 2 представника именује Град Суботица, општина Бачка Топола и општина Мали Иђош именују заједно 1 члана, општина Кањижа и општина Нови Кнежевац именују заједно 1 члана, општина Сента и општина Чока именују заједно 1 члана.

Дана 15. децембра 2016. в.д. директор „Регионална депонија“ доо Суботица доставио је нови Уговор о оснивању „Регионална депонија“ доо Суботица. Усвајањем Измене и допуне Уговора о оснивању „Регионална депонија“ доо Суботица стекли су се услови за покретање поступка именовања директора. Ради конституисања Конкурсне комисије за именовање директора, потребно је именовати члана у Конкурсну комисију.

Скупштина општине Сента, након разматрања предлога Општинског већа општине Сента за доношење овог Решења, донела је одлуку као у диспозитиву.

УПУТСТВО О ПРАВНОМ СРЕДСТВУ: Ово решење је коначно у управном поступку. Против овог решења може се покренути управни спор пред Управним судом у Београду, ул. Немањина бр. 9. Тужба Управном суду у Београду се предаје непосредно или преко поште, у року од 30 дана од дана достављања овог решења.

Република Србија
Аутономна Покрајина Војводине
Општина Сента
Скупштина општине Сента
Број: 020-51/2021-I
Дана: 27. априла 2021. године
Сента

Председница Скупштине општине Сента
Жофиа Сабо Декањ с. р.



92.

На основу члана 36. Закона о локалној самоуправи („Службени гласник РС“, бр. 129/2007, 83/2014 - др. закон, 101/2016 – др. закон и 47/2018), члана 45. став 1. тачка 47. и члана 49. Статута општине Сента („Службени лист општине Сента“, бр. 4/2019) и члана 52. став 1., члана 53. и члана 62. Пословника о раду Скупштине општине Сента („Службени лист општине Сента“, бр. 3/2018), Скупштина општине Сента на својој седници од 27. априла 2021. године донела је

Р Е Ш Е Њ Е
О РАЗРЕШЕЊУ ЧЛАНА ОДБОРА ЗА БУЏЕТ И ФИНАНСИЈЕ

I

Разрешава се са места члана Одбора за буџет и финансије:

1. Антал Мајорош из Сенте - члан одбора
--

II

Ово Решење објављује се у „Службеном листу општине Сента“.

Образложење:

Одредба члана 36. став 1. Закона о локалној самоуправи прописује да Скупштина општине оснива стална или повремена радна тела за разматрање питања из њене надлежности. Радна тела дају мишљење на предлоге прописа и одлука које доноси скупштина општине и обављају друге послове утврђене статутом општине (став 2.). Број радних тела, избор, права и дужности председника и чланова радних тела утврђују се пословником о раду скупштине општине (став 3.).

Одредба члана 45. став 1. Статута општине Сента прописује да Скупштина општине, у складу са законом оснива стална, посебна и повремена радна тела за разматрање питања из њене надлежности.

Одредба члана 49. став 1. Статута општине Сента прописује да Скупштина општине оснива стална, посебна и повремена радна тела за разматрање питања из њене надлежности. Пословником Скупштине општине утврђују се број и задаци сталних и посебних радних тела, избор, права и дужности председника и чланова сталних и посебних радних тела, као и друга питања од значаја за рад сталних и посебних радних тела (став 2.). Актом о образовању повремених радних тела утврђују се његов назив и област за коју се оснива, задаци радног тела, број чланова радног тела, рок за извршење задатака, права и дужности председника и чланова радног тела и друга питања од значаја за рад радног тела (став 3.).

Одредба члана 52. став 1. Пословника о раду Скупштине општине Сента прописује да Скупштина општине образује стална радна тела за разматрање питања из надлежности



Скупштине, предлагање аката, као и сагледавање стања у области за које је одређено радно тело задужено.

Одредба члана 53. став 1. Пословника о раду Скупштине општине Сента прописује да Одбор за буџет и финансије:

- 1) разматра предлог одлуке о буџету општине;
 - 2) разматра предлоге одлука и других општих аката који се односе на финансирање послова општине, буџет општине, извршење буџета, на располагање буџетским средствима, јавни дуг, завршни рачун, таксе, накнаде и друге локалне јавне приходе, зајмове општине, као и на задуживање и имовину општине;
 - 3) разматра предлоге финансијских програма о обезбеђивању средстава за финансирање јавних расхода;
 - 4) даје предлоге за доношење аката из области буџета и финансија и
 - 5) разматра друга питања која се у целини или делом финансирају из буџетских средстава.
- Одбор има пет чланова именованих из редова одборника и стручњака из области економије и финансија (став 2.).

Одредба члана 62. став 1. Пословника о раду Скупштине општине Сента прописује да председника и чланове сталних радних тела бира и разрешава Скупштина општине на предлог одборничких група, ако Статутом општине или овим Пословником није другачије предвиђено. За председника и чланове сталних радних тела, поред одборника могу се изабрати и грађани који су афирмисани у области за коју се радно тело образује (став 2.). Одборник може бити члан највише једног сталног радног тела (став 3.). О предложеној листи за председника и чланове сталних радних тела, по завршеној расправи, одлучује се у целини, јавним гласањем (став 4.). Стално радно тело је изабрано ако је за њега гласала већина присутних одборника (став 5.).

Члан Одбора за буџет и финансије Антал Мајорош поднео је оставку на место члана Одбора.

На основу цитираних одредаба Закона о локалној самоуправи, Статута општине Сента и Пословника о раду Скупштине општине Сента, донето је решење као у диспозитиву.

УПУТСТВО О ПРАВНОМ СРЕДСТВУ: Против овог решења може се покренути управни спор пред Управним судом у Београду, ул. Немањина бр. 9. Тужба Управном суду у Београду се предаје непосредно или преко поште, у року од 30 дана од дана достављања овог решења.

Република Србија
Аутономна Покрајина Војводина
Општина Сента
Сента
Скупштина општине Сента
Број: 020-54/2021- I
Дана: 27. априла 2021. године
С е н т а

Председница Скупштине општине

Жофиа Сабо Декањ с.р.



**Скупштина општине Сента
н/р председници Скупштине**

Ја, доле потписани, Антал Мајорош, подносим оставку на место члана Одбора за буџет и финансије, из личних разлога.

У Сенти, 19. априла 2020. године


Антал Мајорош



93.

На основу члана 36. Закона о локалној самоуправи („Службени гласник РС“, бр. 129/2007, 83/2014 - др. закон, 101/2016 – др. закон и 47/2018), члана 45. став 1. тачка 47. и члана 49. Статута општине Сента („Службени лист општине Сента“, бр. 4/2019) и члана 52. став 1., члана 59. и члана 62. Пословника о раду Скупштине општине Сента („Службени лист општине Сента“, бр. 3/2018), Скупштина општине Сента на својој седници од 27. априла 2021. године донела је

Р Е Ш Е Њ Е
О ИЗБОРУ ЧЛАНА ОДБОРА ЗА БУЏЕТ И ФИНАНСИЈЕ

I

Бира се за члана Одбор за буџет и финансије:

1. Зоран Марчета из Сенте - члан одбора
--

II

Мандат члана Одбора траје док траје мандат одборника Скупштине која га је изабрала.

III

Ово Решење објављује се у „Службеном листу општине Сента“.

Образложење:

Одредба члана 36. став 1. Закона о локалној самоуправи прописује да Скупштина општине оснива стална или повремена радна тела за разматрање питања из њене надлежности. Радна тела дају мишљење на предлоге прописа и одлука које доноси скупштина општине и обављају друге послове утврђене статутом општине (став 2.). Број радних тела, избор, права и дужности председника и чланова радних тела утврђују се пословником о раду скупштине општине (став 3.).

Одредба члана 45. став 1. Статута општине Сента прописује да Скупштина општине, у складу са законом оснива стална, посебна и повремена радна тела за разматрање питања из њене надлежности.

Одредба члана 49. став 1. Статута општине Сента прописује да Скупштина општине оснива стална, посебна и повремена радна тела за разматрање питања из њене надлежности. Пословником Скупштине општине утврђују се број и задаци сталних и посебних радних тела, избор, права и дужности председника и чланова сталних и посебних радних тела, као и друга питања од значаја за рад сталних и посебних радних



тела (став 2.). Актом о образовању повремених радних тела утврђују се његов назив и област за коју се оснива, задаци радних тела, број чланова радних тела, рок за извршење задатака, права и дужности председника и чланова радних тела и друга питања од значаја за рад радних тела (став 3.).

Одредба члана 52. став 1. Пословника о раду Скупштине општине Сента прописује да Скупштина општине образује стална радна тела за разматрање питања из надлежности Скупштине, предлагање аката, као и сагледавање стања у области за које је одређено радно тело задужено.

Одредба члана 53. став 1. Пословника о раду Скупштине општине Сента прописује да Одбор за буџет и финансије:

- 1) разматра предлог одлуке о буџету општине;
 - 2) разматра предлоге одлука и других општих аката који се односе на финансирање послова општине, буџет општине, извршење буџета, на располагање буџетским средствима, јавни дуг, завршни рачун, таксе, накнаде и друге локалне јавне приходе, зајмове општине, као и на задуживање и имовину општине;
 - 3) разматра предлоге финансијских програма о обезбеђивању средстава за финансирање јавних расхода;
 - 4) даје предлоге за доношење аката из области буџета и финансија и
 - 5) разматра друга питања која се у целини или делом финансирају из буџетских средстава.
- Одбор има пет чланова именованих из редова одборника и стручњака из области економије и финансија (став 2.).

Одредба члана 62. став 1. Пословника о раду Скупштине општине Сента прописује да председника и чланове сталних радних тела бира и разрешава Скупштина општине на предлог одборничких група, ако Статутом општине или овим Пословником није другачије предвиђено. За председника и чланове сталних радних тела, поред одборника могу се изабрати и грађани који су афирмисани у области за коју се радно тело образује (став 2.). Одборник може бити члан највише једног сталног радног тела (став 3.). О предложеној листи за председника и чланове сталних радних тела, по завршеној расправи, одлучује се у целини, јавним гласањем (став 4.). Стално радно тело је изабрано ако је за њега гласала већина присутних одборника (став 5.).

Одредба члана 63. став 1. Пословника о раду Скупштине општине Сента прописује да мандат чланова сталних радних тела траје док траје мандат одборника Скупштине која их је образовала.

Члан Одбора за буџет и финансије Антал Мајорош поднео је оставку на место члана Одбора.

Одборничка група „Александар Вучић – За нашу децу.“, за члана одбора предложила је Зорана Марчету из Сенте.



На основу цитираних одредаба Закона о локалној самоуправи, Статута општине Сента и Пословника о раду Скупштине општине Сента, а на основу предлога Одборничке групе „Александар Вучић – За нашу децу.“, донето је решење као у диспозитиву.

УПУТСТВО О ПРАВНОМ СРЕДСТВУ: Против овог решења може се покренути управни спор пред Управним судом у Београду, ул. Немањина бр. 9. Тужба Управном суду у Београду се предаје непосредно или преко поште, у року од 30 дана од дана достављања овог решења.

Република Србија
Аутономна Покрајина Војводина
Општина Сента
Сента
Скупштина општине Сента
Број: 020-55/2021- I
Дана: 27. априла 2021. године
С е н т а

Председница Скупштине општине

Жофиа Сабо Декањ с.р.



**ПРЕДЛОЗИ ЗА ЧЛАНОВЕ ОДБОРА СКУПШТИНЕ ОПШТИНЕ СЕНТА
ОДБОРНИЧКЕ ГРУПЕ „АЛЕКСАНДАР ВУЧИЋ – ЗА НАШУ ДЕЦУ.“**

Скупштини општине Сента

На основу члана 62. Пословника о раду Скупштине општине Сента, Одборничка група „Александар Вучић – За нашу децу.“ предлаже за чланове:


1. Одбор за буџет и финансије

- Зоран Марчета из Сенте за члана.

2. Одбор за културу и информисање

- Радован Бутулија из Сенте за члана.

У Сенти, 20. априла 2021. године



Председник Одборничке групе,
Игор Вучић



94.

На основу члана 36. Закона о локалној самоуправи („Службени гласник РС“, бр. 129/2007, 83/2014 - др. закон, 101/2016 – др. закон и 47/2018), члана 45. став 1. тачка 47. и члана 49. Статута општине Сента („Службени лист општине Сента“, бр. 4/2019) и члана 52. став 1., члана 59. и члана 62. Пословника о раду Скупштине општине Сента („Службени лист општине Сента“, бр. 3/2018), Скупштина општине Сента на својој седници од 27. априла 2021. године донела је

Р Е Ш Е Њ Е
О РАЗРЕШЕЊУ ЧЛАНА ОДБОРА ЗА КУЛТУРУ И ИНФОРМИСАЊЕ

I

Разрешава се са места члана Одбора за културу и информисање:

1. Мирослав Басарић из Сенте - члан одбора

II

Ово Решење објављује се у „Службеном листу општине Сента“.

Образложење:

Одредба члана 36. став 1. Закона о локалној самоуправи прописује да Скупштина општине оснива стална или повремена радна тела за разматрање питања из њене надлежности. Радна тела дају мишљење на предлоге прописа и одлука које доноси скупштина општине и обављају друге послове утврђене статутом општине (став 2.). Број радних тела, избор, права и дужности председника и чланова радних тела утврђују се пословником о раду скупштине општине (став 3.).

Одредба члана 45. став 1. Статута општине Сента прописује да Скупштина општине, у складу са законом оснива стална, посебна и повремена радна тела за разматрање питања из њене надлежности.

Одредба члана 49. став 1. Статута општине Сента прописује да Скупштина општине оснива стална, посебна и повремена радна тела за разматрање питања из њене надлежности. Пословником Скупштине општине утврђују се број и задаци сталних и посебних радних тела, избор, права и дужности председника и чланова сталних и посебних радних тела, као и друга питања од значаја за рад сталних и посебних радних тела (став 2.). Актом о образовању повремених радних тела утврђују се његов назив и област за коју се оснива, задаци радног тела, број чланова радног тела, рок за извршење задатака, права и дужности председника и чланова радног тела и друга питања од значаја за рад радног тела (став 3.).

Одредба члана 52. став 1. Пословника о раду Скупштине општине Сента прописује да Скупштина општине образује стална радна тела за разматрање питања из надлежности



Скупштине, предлагање аката, као и сагледавање стања у области за које је одређено радно тело задужено.

Одредба члана 59. став 1. Пословника о раду Скупштине општине Сента прописује да Одбор за културу и информисање:

- 1) разматра предлоге одлука и других општих аката из области културе и информисања;
- 2) разматра питања везана за развој културне делатности;
- 3) даје предлоге за доношење аката из области културе и информисања и
- 4) разматра друга питања из свог делокруга.

Одбор има пет чланова именованих из редова одборника и стручњака из области културе и информисања (став 2.).

Одредба члана 62. став 1. Пословника о раду Скупштине општине Сента прописује да председника и чланове сталних радних тела бира и разрешава Скупштина општине на предлог одборничких група, ако Статутом општине или овим Пословником није другачије предвиђено. За председника и чланове сталних радних тела, поред одборника могу се изабрати и грађани који су афирмисани у области за коју се радно тело образује (став 2.). Одборник може бити члан највише једног сталног радног тела (став 3.). О предложеној листи за председника и чланове сталних радних тела, по завршеној расправи, одлучује се у целини, јавним гласањем (став 4.). Стално радно тело је изабрано ако је за њега гласала већина присутних одборника (став 5.).

Члан Одбора за културу и информисање Мирослав Басарић поднео је оставку на место члана Одбора.

На основу цитираних одредаба Закона о локалној самоуправи, Статута општине Сента и Пословника о раду Скупштине општине Сента, донето је решење као у диспозитиву.

УПУТСТВО О ПРАВНОМ СРЕДСТВУ: Против овог решења може се покренути управни спор пред Управним судом у Београду, ул. Немањина бр. 9. Тужба Управном суду у Београду се предаје непосредно или преко поште, у року од 30 дана од дана достављања овог решења.

Република Србија
Аутономна Покрајина Војводина
Општина Сента
Сента
Скупштина општине Сента
Број: 020-56/2021- I
Дана: 27. априла 2021. године
С е н т а

Председница Скупштине општине

Жофиа Сабо Декањ с.р.



**Скупштина општине Сента
н/р председници Скупштине**

Ја, доле потписани, Мирослав Басарић, подносим оставку на место члана Одбора за културу и информисање, с обзиром да сам изабран за управника СКЦ „Стеван Сремац“ Сента.

У Сенти, 20. априла 2020. године

Мирослав Басарић



95.

На основу члана 36. Закона о локалној самоуправи („Службени гласник РС“, бр. 129/2007, 83/2014 - др. закон, 101/2016 – др. закон и 47/2018), члана 45. став 1. тачка 47. и члана 49. Статута општине Сента („Службени лист општине Сента“, бр. 4/2019) и члана 52. став 1., члана 59. и члана 62. Пословника о раду Скупштине општине Сента („Службени лист општине Сента“, бр. 3/2018), Скупштина општине Сента на својој седници од 27. априла 2021. године донела је

Р Е Ш Е Њ Е
О ИЗБОРУ ЧЛАНА ОДБОРА ЗА КУЛТУРУ И ИНФОРМИСАЊЕ

I

Бира се за члана Одбор за културу и информисање:

1. Радован Бутулија из Сенте - члан одбора

II

Мандат члана Одбора траје док траје мандат одборника Скупштине која га је изабрала.

III

Ово Решење објављује се у „Службеном листу општине Сента“.

Образложење:

Одредба члана 36. став 1. Закона о локалној самоуправи прописује да Скупштина општине оснива стална или повремена радна тела за разматрање питања из њене надлежности. Радна тела дају мишљење на предлоге прописа и одлука које доноси скупштина општине и обављају друге послове утврђене статутом општине (став 2.). Број радних тела, избор, права и дужности председника и чланова радних тела утврђују се пословником о раду скупштине општине (став 3.).

Одредба члана 45. став 1. Статута општине Сента прописује да Скупштина општине, у складу са законом оснива стална, посебна и повремена радна тела за разматрање питања из њене надлежности.

Одредба члана 49. став 1. Статута општине Сента прописује да Скупштина општине оснива стална, посебна и повремена радна тела за разматрање питања из њене надлежности. Пословником Скупштине општине утврђују се број и задаци сталних и посебних радних тела, избор, права и дужности председника и чланова сталних и посебних радних тела, као и друга питања од значаја за рад сталних и посебних радних тела (став 2.). Актом о образовању повремених радних тела утврђују се његов назив и област за коју се оснива, задаци радног тела, број чланова радног тела, рок за извршење задатака, права и дужности председника и чланова радног тела и друга питања од значаја за рад радног тела (став 3.).

Одредба члана 52. став 1. Пословника о раду Скупштине општине Сента прописује да Скупштина општине образује стална радна тела за разматрање питања из надлежности Скупштине, предлагање аката, као и сагледавање стања у области за које је одређено радно тело задужено.

Одредба члана 59. став 1. Пословника о раду Скупштине општине Сента прописује да Одбор за културу и информисање:

1) разматра предлоге одлука и других општих аката из области културе и информисања;



- 2) разматра питања везана за развој културне делатности;
- 3) даје предлоге за доношење аката из области културе и информисања и
- 4) разматра друга питања из свог делокруга.

Одбор има пет чланова именованих из редова одборника и стручњака из области културе и информисања (став 2.).

Одредба члана 62. став 1. Пословника о раду Скупштине општине Сента прописује да председника и чланове сталних радних тела бира и разрешава Скупштина општине на предлог одборничких група, ако Статутом општине или овим Пословником није другачије предвиђено. За председника и чланове сталних радних тела, поред одборника могу се изабрати и грађани који су афирмисани у области за коју се радно тело образује (став 2.). Одборник може бити члан највише једног сталног радног тела (став 3.). О предложеној листи за председника и чланове сталних радних тела, по завршеној расправи, одлучује се у целини, јавним гласањем (став 4.). Стално радно тело је изабрано ако је за њега гласала већина присутних одборника (став 5.).

Одредба члана 63. став 1. Пословника о раду Скупштине општине Сента прописује да мандат чланова сталних радних тела траје док траје мандат одборника Скупштине која их је образовала.

Члан Одбора за културу и информисање Мирослав Басарић поднео је оставку на место члана Одбора.

Одборничка група „Александар Вучић – За нашу децу.“, за члана одбора предложила је Радована Бутулију из Сенте.

На основу цитираних одредаба Закона о локалној самоуправи, Статута општине Сента и Пословника о раду Скупштине општине Сента, а на основу предлога Одборничке групе „Александар Вучић – За нашу децу.“, донето је решење као у диспозитиву.

УПУТСТВО О ПРАВНОМ СРЕДСТВУ: Против овог решења може се покренути управни спор пред Управним судом у Београду, ул. Немањина бр. 9. Тужба Управном суду у Београду се предаје непосредно или преко поште, у року од 30 дана од дана достављања овог решења.

Република Србија
Аутономна Покрајина Војводина
Општина Сента
Скупштина општине Сента
Број: 020-57/2021- I
Дана: 27. априла 2021. године
С е н т а

Председница Скупштине општине Сента

Жофиа Сабо Декањ с.р.



Садржај:

72.	З А К Љ У Ч А К	471
73.	О Д Л У К У О ДОНОШЕЊУ ПЛАНА ГЕНЕРАЛНЕ РЕГУЛАЦИЈЕ НАСЕЉА СЕНТА	473
74.	З А К Љ У Ч А К О ДАВАЊУ САГЛАСНОСТИ НА СТАТУТ АПОТЕКАРСКЕ УСТАНОВЕ СЕНТА	827
75.	З А К Љ У Ч А К О ДАВАЊУ САГЛАСНОСТИ НА ИЗВЕШТАЈ О РАДУ И ФИНАНСИЈСКИ ИЗВЕШТАЈ ТУРИСТИЧКЕ ОРГАНИЗАЦИЈЕ ОПШТИНЕ СЕНТА ЗА 2020. ГОДИНУ	849
76.	З А К Љ У Ч А К О УСВАЈАЊУ ГОДИШЊЕГ ИЗВЕШТАЈА О РАДУ И ФИНАНСИЈСКОГ ИЗВЕШТАЈА КУЛТУРНО-ОБРАЗОВНОГ ЦЕНТРА „ТУРЗО ЛАЈОШ“ У СЕНТИ ЗА 2020. ГОДИНУ	875
77.	З А К Љ У Ч А К О ДАВАЊУ САГЛАСНОСТИ НА ГОДИШЊИ ПЛАН РАДА И ФИНАНСИЈСКИ ПЛАН КУЛТУРНО-ОБРАЗОВНОГ ЦЕНТРА „ТУРЗО ЛАЈОШ“ У СЕНТИ ЗА 2021. ГОДИНУ	893
78.	З А К Љ У Ч А К О УСВАЈАЊУ ГОДИШЊЕГ ИЗВЕШТАЈА О РАДУ И ПОСЛОВАЊУ И ФИНАНСИЈСКИ ИЗВЕШТАЈ ИСТОРИЈСКОГ АРХИВА ЗА 2020. ГОДИНУ	920
79.	З А К Љ У Ч А К О ДАВАЊУ САГЛАСНОСТИ НА ПРОГРАМ РАДА И ФИНАНСИЈСКИ ПЛАН ИСТОРИЈСКОГ АРХИВА У СЕНТИ	937
80.	З А К Љ У Ч А К О УСВАЈАЊУ ИЗВЕШТАЈА О РАДУ И ФИНАНСИЈСКОГ ИЗВЕШТАЈА СРПСКОГ КУЛТУРНОГ ЦЕНТРА У СЕНТИ ЗА 2020. ГОДИНУ	966
81.	З А К Љ У Ч А К О ДАВАЊУ САГЛАСНОСТИ НА ПЛАН РАДА И ФИНАНСИЈСКИ ПЛАН СРПСКОГ КУЛТУРНОГ ЦЕНТРА „СТЕВАН СРЕМАЦ“ У СЕНТИ ЗА 2021. ГОДИНУ	977
82.	З А К Љ У Ч А К О УСВАЈАЊУ ИЗВЕШТАЈА О ПРОГРАМИМА И ФИНАНСИЈСКОГ ИЗВЕШТАЈА „СЕНЋАНСКОГ МАЂАРСКОГ КАМЕРНОГ ПОЗОРИШТА – ZENTA MAGYAR KAMARASZÍNHÁZ” У СЕНТИ ЗА 2020. ГОДИНУ	991
83.	З А К Љ У Ч А К О ДАВАЊУ САГЛАСНОСТИ НА ПРОГРАМ РАДА И ФИНАНСИЈСКИ ПЛАН “СЕНЋАНСКОГ МАЂАРСКОГ КАМЕРНОГ ПОЗОРИШТА - ZENTA MAGYAR KAMARASZÍNHÁZ” У СЕНТИ ЗА 2021. ГОДИНУ	1016
84.	Р Е Ш Е Њ Е О КОНСТАТОВАЊУ ПРЕСТАНКА МАНДАТА В.Д. ДИРЕКТОРА ЈАВНОГ ПРЕДУЗЕЋА „ЕЛГАС“ СЕНТА	1027
85.	РЕШЕЊЕ О ИМЕНОВАЊУ ВРШИОЦА ДУЖНОСТИ ДИРЕКТОРА ЈАВНОГ ПРЕДУЗЕЋА „ЕЛГАС“ СЕНТА	1028



86.	РЕШЕЊЕ О КОНСТАТОВАЊУ ПРЕСТАНКА МАНДАТА УПРАВНОМ ОДБОРУ ИСТОРИЈСКОГ АРХИВА У СЕНТИ	1030
87.	РЕШЕЊЕ О ИМЕНОВАЊУ УПРАВНОГ ОДБОРА ИСТОРИЈСКОГ АРХИВА У СЕНТИ	1032
88.	РЕШЕЊЕ О КОНСТАТОВАЊУ ПРЕСТАНКА МАНДАТА НАДЗОРНОМ ОДБОРУ ИСТОРИЈСКОГ АРХИВА У СЕНТИ	1040
89.	РЕШЕЊЕ О ИМЕНОВАЊУ НАДЗОРНОГ ОДБОРА ИСТОРИЈСКОГ АРХИВА У СЕНТИ	1042
90.	МИШИЉЕЊЕ СКУПШТИНЕ ОПШТИНЕ СЕНТА О ВРШЕЊУ ВИШЕ ЈАВНИХ ФУНКЦИЈА ОД СТРАНЕ РИХАРДА ХУЉИКА	1048
91.	РЕШЕЊЕ О ИМЕНОВАЊУ ЧЛАНА КОНКУРСНЕ КОМИСИЈЕ ЗА ИМЕНОВАЊЕ ДИРЕКТОРА „РЕГИОНАЛНА ДЕПОНИЈА“ ДОО СУБОТИЦА	1055
92.	РЕШЕЊЕ О РАЗРЕШЕЊУ ЧЛАНА ОДБОРА ЗА БУЏЕТ И ФИНАНСИЈЕ	1057
93.	РЕШЕЊЕ О ИЗБОРУ ЧЛАНА ОДБОРА ЗА БУЏЕТ И ФИНАНСИЈЕ	1060
94.	РЕШЕЊЕ О РАЗРЕШЕЊУ ЧЛАНА ОДБОРА ЗА КУЛТУРУ И ИНФОРМИСАЊЕ	1064
95.	РЕШЕЊЕ О ИЗБОРУ ЧЛАНА ОДБОРА ЗА КУЛТУРУ И ИНФОРМИСАЊЕ	1067

ИЗДАВАЧ:	Одељење за скупштинске и извршне послове, Сента, Главни трг бр. 1. Тел. 024/655-444
ОДГОВОРНИ УРЕДНИК:	Игор Стојков, дипл. правник, секретар Скупштине општине Сента