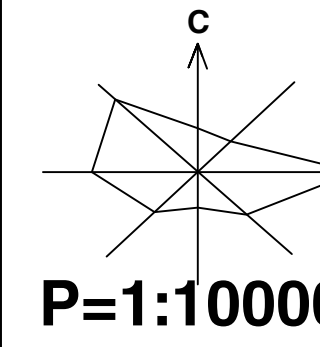
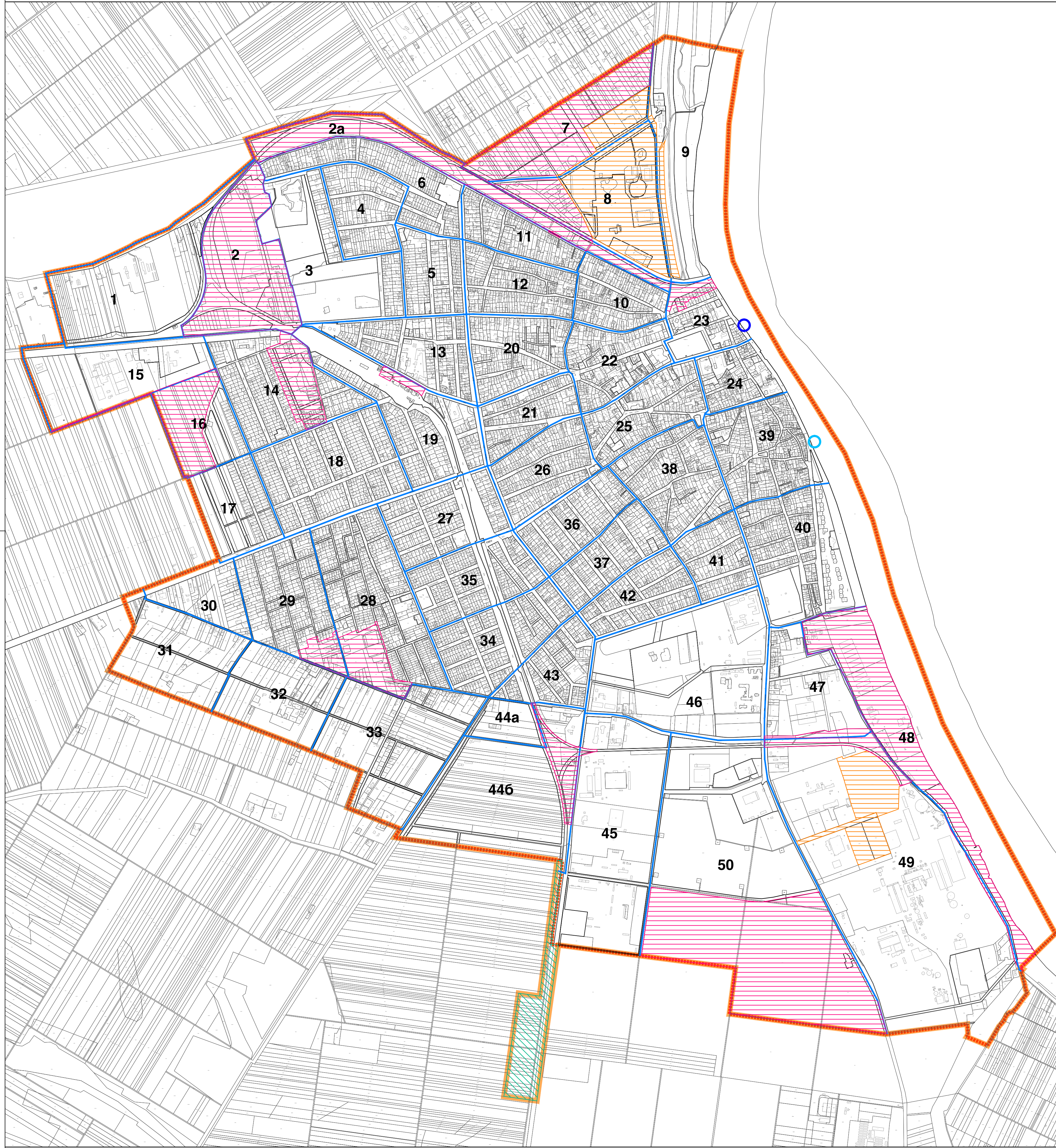











ПЛАН ГЕНЕРАЛНЕ РЕГУЛАЦИЈЕ НАСЕЉА СЕНТА





0 250 500 750 1000м



ПОДЕЛА НА БЛОКОВЕ И СПРОВОЂЕЊЕ ПЛАНА

-  ДИРЕКТНО СПРОВОЂЕЊЕ ПЛАНА ГЕНЕРАЛНЕ РЕГУЛАЦИЈЕ НАСЕЉА СЕНТА
-  СПРОВОЂЕЊЕ ПРЕМА ПЛАНУ ДЕТАЉНЕ РЕГУЛАЦИЈЕ - ПОВРШИНЕ ЗА КОЈЕ ЈЕ ОБАВЕЗНА ИЗРАДА ПЛАНА ДЕТАЉНЕ РЕГУЛАЦИЈЕ (приказан је оквиран обухват простора, а тачан ће се дефинисати плановима детаљне регулације)
-  СПРОВОЂЕЊЕ ПРЕМА ПЛАНУ ДЕТАЉНЕ РЕГУЛАЦИЈЕ - ОБАВЕЗНА ИЗРАДА ПЛАНА ДЕТАЉНЕ РЕГУЛАЦИЈЕ ЗА ПЛАНИРАНИ ПРИХВАТНИ ОБЈЕКАТ НАУТИЧКОГ ТУРИЗМА (тачан обухват простора ће се дефинисати планом детаљне регулације)
-  СПРОВОЂЕЊЕ ПРЕМА ПЛАНУ ДЕТАЉНЕ РЕГУЛАЦИЈЕ - ОБАВЕЗНА ИЗРАДА ПЛАНА ДЕТАЉНЕ РЕГУЛАЦИЈЕ ЗА ПЛАНИРАНО ПУТНИЧКО ПРИСТАНИШТЕ (тачан обухват простора ће се дефинисати планом детаљне регулације)
-  СПРОВОЂЕЊЕ ПРЕМА ДОНЕТОМ ПЛАНУ ДЕТАЉНЕ РЕГУЛАЦИЈЕ
-  СПРОВОЂЕЊЕ ПРЕМА ПРОСТОРНОМ ПЛАНУ ОПШТИНЕ СЕНТА
- 1-50** БРОЈ БЛОКА
-  ГРАНИЦА БЛОКА
-  ПЛАНИРАНА ГРАНИЦА ГРАЂЕВИНСКОГ ПОДРУЧЈА НАСЕЉА СЕНТА
-  ГРАНИЦА ОБУХВАТА ПЛАНА

НОСИЛАЦ ИЗРАДЕ ПЛАНА	 ОПШТИНА: СЕНТА	Печат и потпис:
ОБРАЂИВАЧ	ОВЛАШЋЕНО ЛИЦЕ:  ЈП "ЗАВОД ЗА УРБАНИЗАМ ВОЈВОДИНЕ" ДИРЕКТОР: ПРЕДРАГ КНЕЖЕВИЋ, дипл.правник ПОМОЋНИК ДИРЕКТОРА: мр ВЛАДИМИР ПИХЛЕР, дипл.инж.арх.	Печат и потпис:
НАЗИВ ПЛАНА	ПЛАН ГЕНЕРАЛНЕ РЕГУЛАЦИЈЕ НАСЕЉА СЕНТА	
НАЗИВ КАРТЕ	ПОДЕЛА НА БЛОКОВЕ И СПРОВОЂЕЊЕ ПЛАНА	
ОДГОВОРНИ УРБАНИСТА	мр ВЛАДИМИР ПИХЛЕР, дипл.инж.арх.	Печат и потпис:
САРАДНИЦИ	ДАЛИБОР ЈУРИЋА, дипл.инж.геодез. ЗОРАН КОРДИЋ, дипл.инж.саобр. ДРАГАН МОРАЧА, грађ.техн.	
Е- 2679	Размера: 1 : 10000	Датум: април 2021.
		Број листа: 2.10.