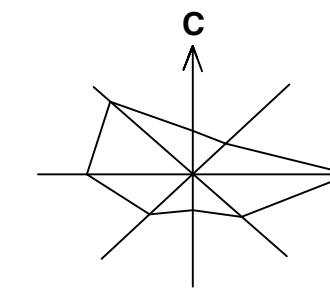
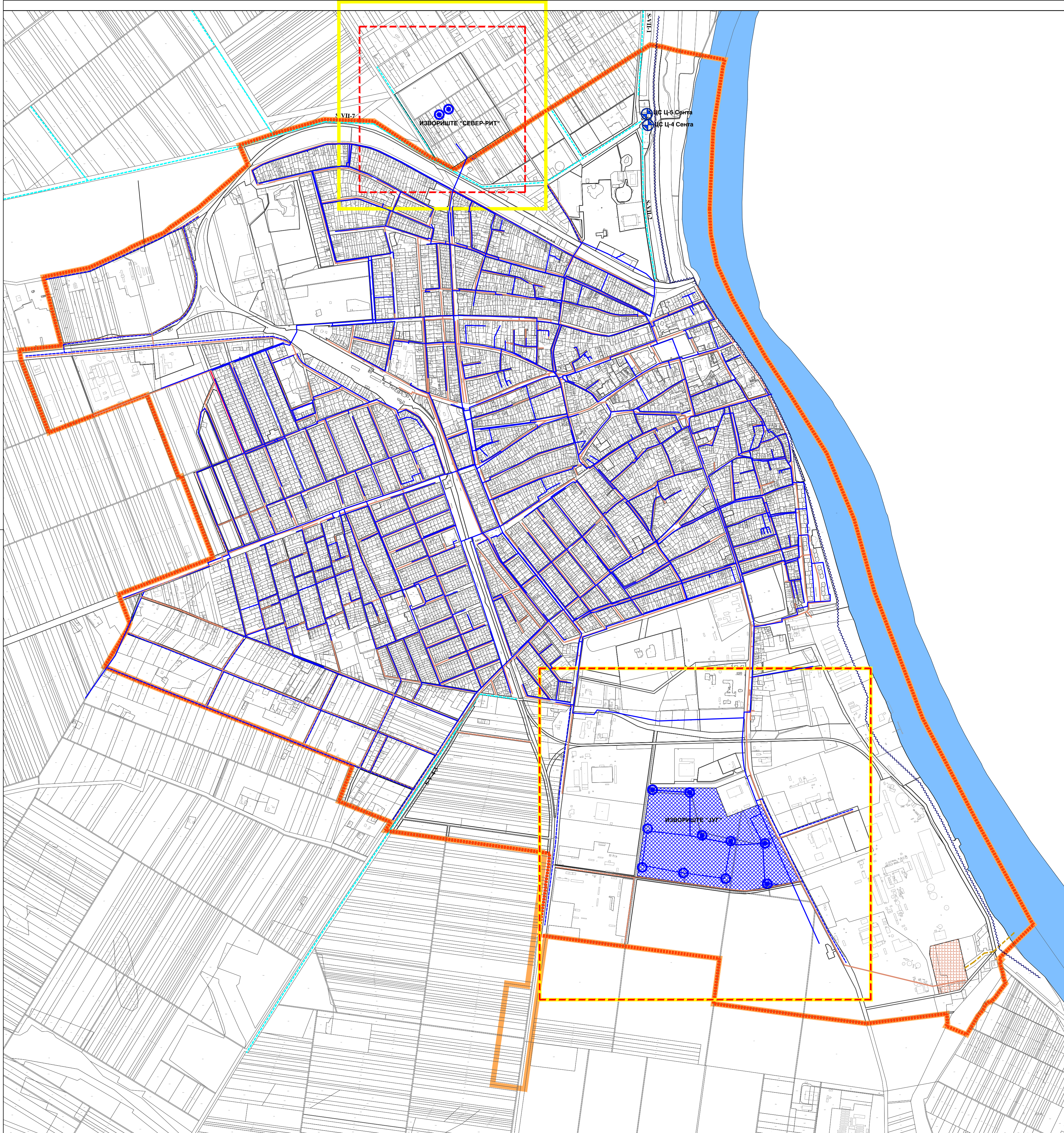



















ПЛАН ГЕНЕРАЛНЕ РЕГУЛАЦИЈЕ НАСЕЉА СЕНТА





P=1:10000



ВОДНА И КОМУНАЛНА ИНФРАСТРУКТУРА

-  ВОДОЗАХВАТ
-  ПОСТОЈЕЋИ БУНАРИ (I ЗОНА САНИТАРНЕ ЗАШТИТЕ)
-  ПЛАНИРАНИ БУНАРИ (I ЗОНА САНИТАРНЕ ЗАШТИТЕ)
-  II ЗОНА САНИТАРНЕ ЗАШТИТЕ
-  III ЗОНА САНИТАРНЕ ЗАШТИТЕ
-  ПОСТОЈЕЋА ВОДОВОДНА МРЕЖА
-  ПЛАНИРАНА ВОДОВОДНА МРЕЖА
-  ПОСТРОЈЕЊЕ ЗА ПРЕЧИШЋАВАЊЕ ОТПАДНИХ ВОДА
-  ИЗЛИВ ПРЕЧИШЋЕНЕ ВОДЕ
-  ПОСТОЈЕЋА КАНАЛИЗАЦИОНА МРЕЖА - ОПШТИ СИСТЕМ
-  ПЛАНИРАНА КАНАЛИЗАЦИОНА МРЕЖА - ОПШТИ СИСТЕМ
-  ТИСА
-  I ЛИНИЈА ОДБРАНЕ ОД ПОПЛАВА РЕКЕ ТИСЕ
-  ЦРПНА СТАНИЦА
-  МЕЛИОРАЦИОНИ КАНАЛИ
-  ПЛАНИРАНА ГРАНИЦА ГРАЂЕВИНСКОГ ПОДРУЧЈА НАСЕЉА СЕНТА
-  ГРАНИЦА ОБУХВАТА ПЛАНА

НОСИЛАЦ ИЗРАДЕ ПЛАНА	 ОПШТИНА: СЕНТА	Печат и потпис:
ОБРАЂИВАЧ	 ЈП "ЗАВОД ЗА УРБАНИЗАМ ВОЈВОДИНЕ" ДИРЕКТОР: ПРЕДРАГ КНЕЖЕВИЋ, дипл. правник ПОМОЋНИК ДИРЕКТОРА: мр ВЛАДИМИР ПИХЛЕР, дипл. инж. арх.	Печат и потпис:
НАЗИВ ПЛАНА	ПЛАН ГЕНЕРАЛНЕ РЕГУЛАЦИЈЕ НАСЕЉА СЕНТА	
НАЗИВ КАРТЕ	ВОДНА И КОМУНАЛНА ИНФРАСТРУКТУРА	
ОДГОВОРНИ УРБАНИСТА	мр ВЛАДИМИР ПИХЛЕР, дипл. инж. арх.	Печат и потпис:
САРАДНИЦИ	БРАНКО МИЛОВАНОВИЋ, дипл. инж. мелио. ДРАГАН МОРАЧА, грађ. техн.	
Е- 2679	Размера: 1 : 10000	Датум: април 2021.
		Број листа: 2.5.