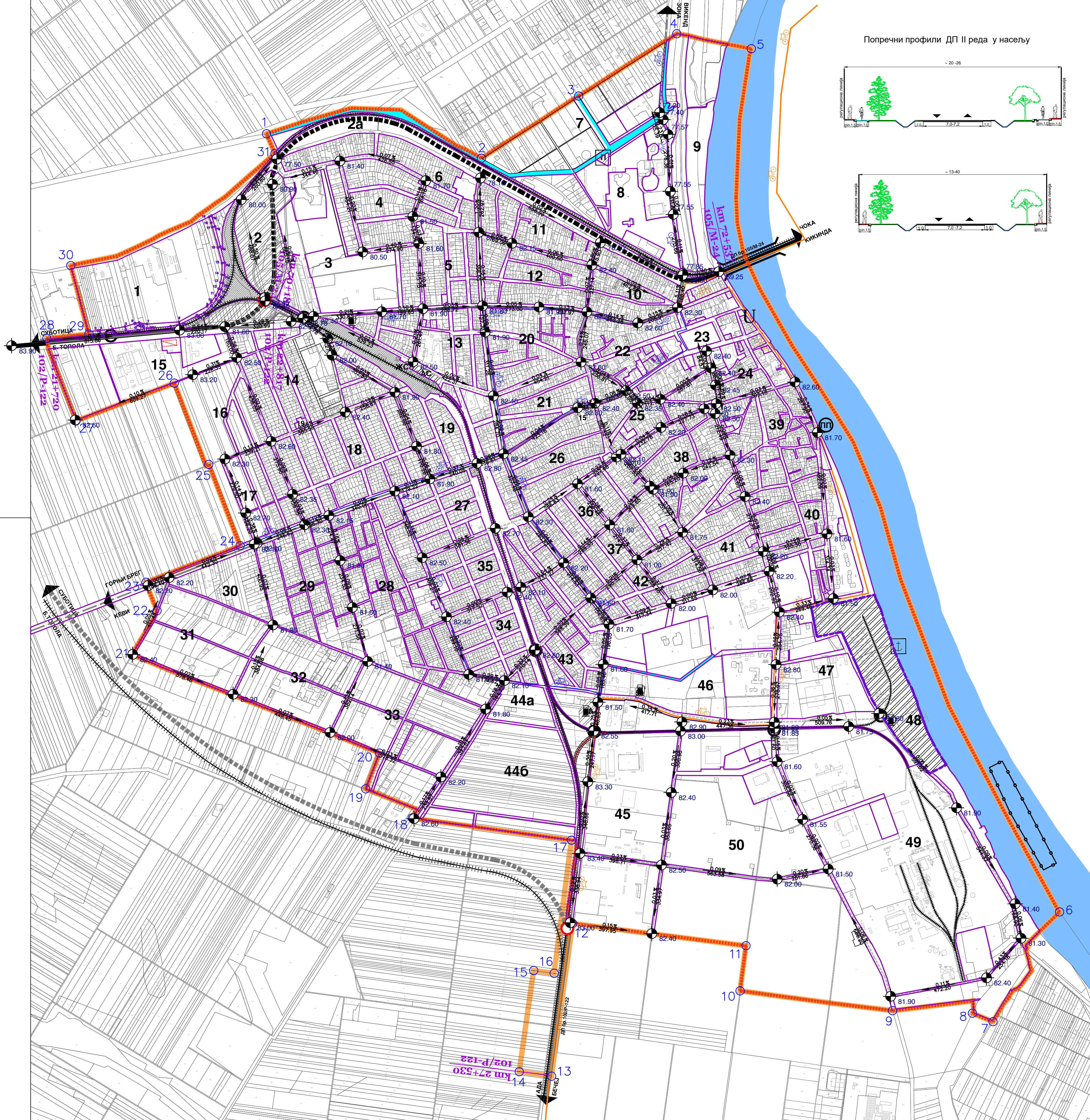

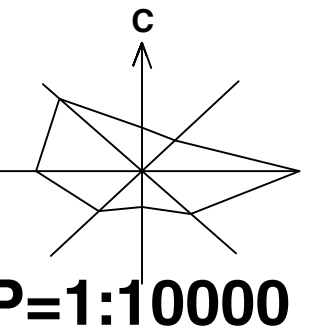


ПЛАН ГЕНЕРАЛНЕ РЕГУЛАЦИЈЕ НАСЕЉА СЕНТА



САОБРАЋАЈНА ИНФРАСТРУКТУРА И РЕГУЛАЦИОНО-НИВЕЛАЦИОНИ ПЛАН

- ПУТНИ - ДРУМСКИ САОБРАЋАЈ**
- ДРЖАВНИ ПУТ IIа РЕДА бр.105/М-24 (ПОСТОЈЕЋЕ/ПЛАНИРАНО)
 - ДРЖАВНИ ПУТ IIа РЕДА бр.102/Р-122 (ПОСТОЈЕЋЕ/ПЛАНИРАНО)
 - ОПШТИНСКИ ПУТ
 - ГЛАВНА НАСЕЉСКА САОБРАЋАЈНИЦА
 - САБИРНЕ НАСЕЉСКЕ САОБРАЋАЈНИЦЕ
 - ПРИСТУПНЕ НАСЕЉСКЕ САОБРАЋАЈНИЦЕ
 - МЕЂУНАРОДНА БИЦИКЛИСТИЧКА СТАЗА
 - НАСЕЉСКЕ БИЦИКЛИСТИЧКЕ СТАЗЕ
- ЖЕЛЕЗНИЧКИ САОБРАЋАЈ**
- ЖЕЛЕЗНИЧКА ПРУГА (ПОСТОЈЕЋЕ/ПЛАНИРАНО)
 - ИНДУСТРИЈСКИ КОЛОСЕК (ПОСТОЈЕЋЕ/ПЛАНИРАНО)
 - ДЕНИВЕЛАЦИОНО УКРШТАЊЕ - ПЛАНИРАНО
 - УКРШТАЊЕ У НИВОУ
- ВОДНИ САОБРАЋАЈ**
- ВОДНИ - ПЛОВНИ ПУТ
- САОБРАЋАЈНИ ТЕРМИНАЛИ И ПОВРШИНЕ**
- АС АУТОБУСКА СТАНИЦА
 - ЖС ЖЕЛЕЗНИЧКА СТАНИЦА
 - П ЈАВНА ПАРКИНГ ПОВРШИНА
 - СТАНЦИЈА ЗА СНАБДЕВАЊЕ ГОРИВОМ
 - ПРИХВАТНИ ОБЈЕКАТ НАУТИЧКОГ ТУРИЗМА
 - МЕЂУНАРОДНА ЛУКА СА ИНТЕРМОДАЛНИМ ТЕРМИНАЛОМ И ЛОГИСТИЧКИМ ЦЕНТРОМ
 - ПП ПУТНИЧКО ПРИСТАНИШТЕ
 - СИДРИШТЕ ЛУКЕ
- ПЛАН НИВЕЛАЦИЈЕ**
- 81.40 КОТА ПРЕЛОМА НИВЕЛЕТЕ ОСОВИНЕ САОБРАЋАЈНИЦЕ
 - 0.11% / 472.20 НАГИБ НИВЕЛЕТЕ ОСОВИНЕ САОБРАЋАЈНИЦЕ
- ПЛАН РЕГУЛАЦИЈЕ**
- РЕГУЛАЦИОНА ЛИНИЈА
 - 1-50 БРОЈ БЛОКА
 - ГРАНИЦА УТВРЂЕНОГ ЛУЧКОГ ПОДРУЧЈА ЛУКЕ У СЕНТИ
 - ПЛАНИРАНА ГРАНИЦА ГРАЂЕВИНСКОГ ПОДРУЧЈА НАСЕЉА СЕНТА
 - ГРАНИЦА ОБУХВАТА ПЛАНА
 - ТАЧКЕ ОПИСА ГРАНИЦЕ ОБУХВАТА ПЛАНА

НОСИЛАЦ ИЗРАДЕ ПЛАНА	ОПШТИНА: СЕНТА	Печат и потпис:
ОБРАЂИВАЧ	ОВЛАШЋЕНО ЛИЦЕ: ЈП "ЗАВОД ЗА УРБАНИЗАМ ВОЈВОДИНЕ" ДИРЕКТОР: ПРЕДРАГ КНЕЖЕВИЋ, дипл.правник ПОМОЋНИК ДИРЕКТОРА: мр ВЛАДИМИР ПИХЛЕР, дипл.инж.арх.	Печат и потпис:
НАЗИВ ПЛАНА	ПЛАН ГЕНЕРАЛНЕ РЕГУЛАЦИЈЕ НАСЕЉА СЕНТА	
НАЗИВ КАРТЕ	САОБРАЋАЈНА ИНФРАСТРУКТУРА И РЕГУЛАЦИОНО-НИВЕЛАЦИОНИ ПЛАН	
ОДГОВОРНИ УРБАНИСТА	мр ВЛАДИМИР ПИХЛЕР, дипл.инж.арх.	Печат и потпис:
САРАДНИЦИ	ЗОРАН КОРДИЋ, дипл.инж.саобр. ДРАГАН МОРАЧА, грађ.техн.	ДАЛИБОР ЈУРИЋА, дипл.инж.геодез.
Е-2679	Размера: 1 : 10000	Датум: април 2021. Број листа: 2.4.