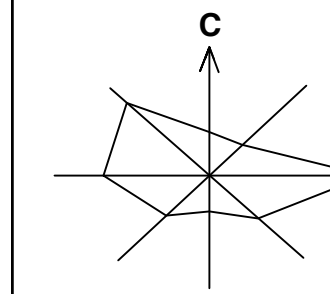


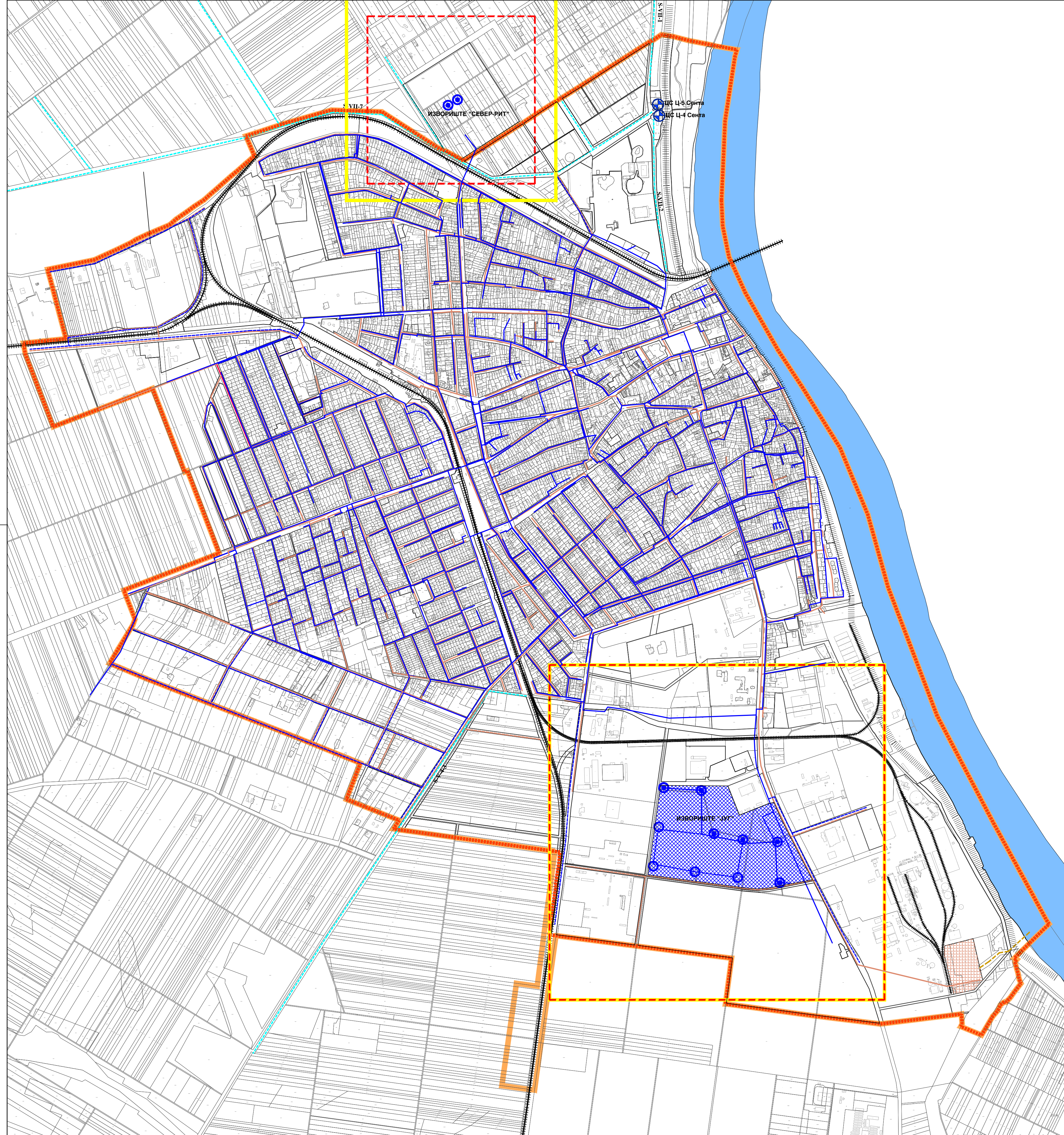
ПЛАН ГЕНЕРАЛНЕ РЕГУЛАЦИЈЕ НАСЕЉА СЕНТА

- НАЦРТ ПЛАНА -








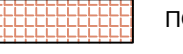












0 250 500 750 1000м

P=1:10000



ВОДНА И КОМУНАЛНА ИНФРАСТРУКТУРА

-  ВОДОЗАХВАТ
-  ПОСТОЈЕЋИ БУНАРИ (I ЗОНА САНИТАРНЕ ЗАШТИТЕ)
-  ПЛАНИРАНИ БУНАРИ (I ЗОНА САНИТАРНЕ ЗАШТИТЕ)
-  II ЗОНА САНИТАРНЕ ЗАШТИТЕ
-  III ЗОНА САНИТАРНЕ ЗАШТИТЕ
-  ПОСТОЈЕЋА ВОДОВОДНА МРЕЖА
-  ПЛАНИРАНА ВОДОВОДНА МРЕЖА
-  ПОСТРОЈЕЊЕ ЗА ПРЕЧИШЋАВАЊЕ ОТПАДНИХ ВОДА
-  ИЗЛИВ ПРЕЧИШЋЕНЕ ВОДЕ
-  ПОСТОЈЕЋА КАНАЛИЗАЦИОНА МРЕЖА
-  ПЛАНИРАНА КАНАЛИЗАЦИОНА МРЕЖА
-  ТИСА
-  ОДБРАМБЕНИ НАСИП
-  ЦРПНА СТАНИЦА
-  МЕЛИОРАЦИОНИ КАНАЛИ
-  ПЛАНИРАНА ГРАНИЦА ГРАЂЕВИНСКОГ ПОДРУЧЈА НАСЕЉА СЕНТА
-  ГРАНИЦА ОБУХВАТА ПЛАНА

НОСИЛАЦ ИЗРАДЕ ПЛАНА	 ОПШТИНА: СЕНТА	Печат и потпис:
ОБРАЂИВАЧ	 ЈП "ЗАВОД ЗА УРБАНИЗАМ ВОЈВОДИНЕ" ДИРЕКТОР: ПРЕДРАГ КНЕЖЕВИЋ, дипл.правник ПОМОЋНИК ДИРЕКТОРА: БРАНИСЛАВА ТОПРЕК, дипл.инж.арх.	Печат и потпис:
НАЗИВ ПЛАНА	ПЛАН ГЕНЕРАЛНЕ РЕГУЛАЦИЈЕ НАСЕЉА СЕНТА	
НАЗИВ КАРТЕ	ВОДНА И КОМУНАЛНА ИНФРАСТРУКТУРА	
ОДГОВОРНИ УРБАНИСТА	ЛАНА ИСАКОВ, мастр.инж.арх.	Печат и потпис:
САРАДНИЦИ	БРАНКО МИЛОВАНОВИЋ, дипл.инж.мелио. ДРАГАН МОРАЧА, грађ.техн.	
E- 2679	Размера: 1 : 10000	Датум: Децембар 2020. Број листа: 2.5.