



Република Србија
Аутономна Покрајина Војводина
**Покрајински секретаријат за урбанизам
и заштиту животне средине**
Булевар Михајла Пупина 16, 21000 Нови Сад
Т: +381 21 487 47 19 F: +381 21 456 238
ekourb@vojvodina.gov.rs | www.ekourbapv.vojvodina.gov.rs

БРОЈ: 140-35-47/2020-01 ДАТУМ: 21.12.2020. године

ЈП „ЗАВОД ЗА УРБАНИЗАМ ВОЈВОДИНЕ“
НОВИ САД

Примљено:	08-01-2021	
Број	Прилог	Орг.јед.
61/1		

На основу члана 45а Закона о планирању и изградњи („Службени гласник РС“, број 72/2009, 81/2009-исправка, 64/2010-одлука УС, 24/2011, 121/2012, 42/2013-одлука УС, 50/2013-одлука УС, 98/2013-одлука УС, 132/2014, 145/2014, 83/2018, 31/2019, 37/2019 – др. закон, и 9/2020) и чланова 37.-43. Правилника о садржини, начину и поступку израде докумената просторног и урбанистичког планирања („Сл. гласник РС“, број 32/2019) Комисија за јавни увид образована Решењем Покрајинског секретаријата за урбанизам и заштиту животне средине број 140-02-119/2016-01 од 20.11.2020. године је на седници одржаној 21.12.2020. године, усвојила је

ИЗВЕШТАЈ

о обављеном раном јавном увиду у материјал за израду
Регионалног просторног плана Аутономне покрајине Војводине од 2021. до 2035. године

УВОДНЕ НАПОМЕНЕ

Изради Регионалног просторног плана Аутономне покрајине Војводине од 2021. до 2035. године приступило се на основу Покрајинске скупштинске Одлуке о изради Регионалног просторног плана Аутономне покрајине Војводине од 2021. до 2035. године („Службени лист АПВ“, број 12/20).

Покрајинском скупштинском Одлуком о изради Регионалног просторног плана Аутономне покрајине Војводине од 2021. до 2035. године и Законом о територијалној организацији Републике Србије („Службени гласник РС“, број 129/07, 18/16, 47/18 и 9/20 - др. Закон) дефинисан је обухват Регионалног просторног плана Аутономне покрајине Војводине, а који чине територије:

- Тридесет седам (37) општина (Ада, Алибунар, Апатин, Бач, Бачка Паланка, Бачка Топола, Бачки Петровац, Бечеј, Бела Црква, Беочин, Врбас, Жабал, Житиште, Инђија, Ириг, Кањижа, Ковачица, Ковин, Кула, Мали Иђош, Нова Црња, Нови Бечеј, Нови Кнежевац, Опово, Оџаци, Пећинци, Пландиште, Рума, Сечањ, Сента, Србобран, Сремски Карловци, Стара Пазова, Темерин, Тител, Чока и Шид) и
- Осам (осам) градова (Вршац, Зрењанин, Кикинда, Нови Сад, Панчево, Сомбор, Сремска Митровица и Суботица).

Носилац израде Просторног плана је Покрајински секретаријат за урбанизам и заштиту животне средине.

Обрађивач Просторног плана је ЈП „Завод за урбанизам Војводине“ Нови Сад, Железничка број 6, а одговорни планер мр Драгана Дунчић, дипломирани просторни планер (лиценца број 100 0041 03).

ПОСТУПАК ОБАВЉАЊА РАНОГ ЈАВНОГ УВИДА

На основу члана 45а Закона о планирању и изградњи („Службени гласник РС“, број 72/2009, 81/2009-исправка, 64/2010-одлука УС, 24/2011, 121/2012, 42/2013-одлука УС, 50/2013-одлука УС и 98/2013 – одлука УС, 132/2014, 145/2014, 83/2018, 31/2019, 37/2019 – др. закон, и 9/2020) и чланова 37.- 43. Правилника о садржини, начину и поступку израде докумената просторног и урбанистичког планирања („Сл. гласник РС“, број 32/2019) материјал за израду Регионалног просторног плана Аутономне покрајине Војводине од 2021. до 2035. године упућен је на рани јавни увид.

Оглас о излагању Регионалног просторног плана Аутономне покрајине Војводине од 2021. до 2035. године у трајању од 15 дана, од 01.12.2020. године до 15.12.2020. године објављен је од стране Носиоца израде Регионалног просторног плана у дневном листу „Дневник“, дана 01.12.2020. године.

Материјал за израду Регионалног просторног плана Аутономне покрајине Војводине од 2021. до 2035. године, текстуални део и графички прилози : Графички прилог 1 - „Преглед основних намена површина“ у размери 1:250 000 и Графички прилог 2 - „Мрежа урбаних центара са подручјима под режимима заштите“ у размери 1 : 250 000, био је изложен на рани јавни увид и доступан на увид заинтересованој јавности у:

- у дигиталном облику на званичној интернет адреси Покрајинског секретаријата за урбанизам и заштиту животне средине (<http://www.ekourbanv.vojvodina.gov.rs>) и интернет страницама јединица локалних самоуправа на територији Аутономне покрајине Војводине и
- у аналогном облику у просторијама Покрајинског секретаријата за урбанизам и заштиту животне средине, Булевар Михајла Пупина 16, Нови Сад.

Органи, организације, имаоци јавних овлашћења и друге институције, који су овлашћени да утврђују услове за заштиту, планирање и уређење простора и изградњу објеката позвани су да дају услове, и друге податке од значаја за израду Регионалног просторног плана Аутономне покрајине Војводине од 2021. до 2035. године, и да исте доставе у току трајања раног јавног увида на адресу Покрајинског секретаријата за урбанизам и заштиту животне средине, Булевар Михајла Пупина број 16, 21000 Нови Сад.

Такође, правна и физичка лица су огласом позвана да доставе примедбе и сугестије на материјал за израду Регионалног просторног плана Аутономне покрајине Војводине од 2021. до 2035. године у писаном облику на адресу Покрајинског секретаријата за урбанизам и заштиту животне средине, Булевар Михајла Пупина број 16, 21000 Нови Сад, у току трајања раног јавног увида.

У току трајања раног јавног увида у материјал за израду Регионалног просторног плана Аутономне покрајине Војводине од 2021. до 2035. године носилац израде Плана се писаним захтевом, сагласно члану 45а став 3 Закона о планирању и изградњи, обратио имаоцима јавних овлашћења и другим институцијама ради прибављања услова и других података од значаја за израду планског документа.

У току трајања раног јавног увида услове и мишљења су доставили:

1. Покрајински секретаријат за привреду и туризам
2. Покрајински секретаријат за финансије
3. Покрајински секретаријат за образовање, прописе, управу и национална мањине – националне заједнице

4. Покрајински секретаријат за урбанизам и заштиту животне средине, Сектор за чистију производњу и одрживи развој
5. Туристичка организација општине Жабалъ
6. Покрајински секретаријат за спорт и омладину
7. „Транснафта“ АД Панчево
8. ЈП Емисиона техника и везе Београд
9. Покрајински секретаријат за културу, јавно информисање и односе са верским заједницама
10. Покрајински секретаријат за регионални развој, међурегионалну сарадњу и локалну самоуправу
11. Републички завод за статистику, Београд
12. Удружење Способност Одговорност солидарност, Бачка Паланка
13. Град Сомбор
14. Установа за заштиту природе „Тителски брег“
15. Општинска управа Бела Црква, Одељење за урбанизам, привреду и инспекцијске послове
16. Покрајински секретаријат за здравство
17. Покрајински секретаријат за урбанизам и заштиту животне средине, Сектор за мониторинг и информациони систем животне средине
18. Туристичка организација града Сремска Митровица
19. Регионална привредна комора Севернобачког управног округа
20. Општинска управа Опово, Одељење за имовинско правне, стамбено комуналне послове, урбанизам, грађевинарство и заштиту животне средине
21. Нис а.д. Нови Сад

Покрајински завод за заштиту споменика културе доставио је образложење сагласно члану 476 став 2 Закона о планирању и изградњи у којем обавештава носиоца израде да ће допуну услова доставити у року од 30 дана.

Сви пристигли услови се налазе у прилогу овог Извештаја као посебан документ. Након завршеног раног јавног увида, дана 21.12.2020. године одржана је електронска седница Комисије за јавни увид на којој је разматран Извештај о обављеном раном јавном увиду у материјал за израду Регионалног просторног плана Аутономне покрајине Војводине од 2021. до 2035. године као трећа тачка дневног реда.

Констатовано је да у току раног јавног увида у материјал за израду Регионалног просторног плана Аутономне покрајине Војводине од 2021. до 2035. године, од стране институција овлашћених да утврђују услове за заштиту и уређење простора нису пристигле примедбе, него услови и мишљења која немају карактер примедбе већ представљају податке о простору.

Након дискусије донет је следећи

ЗАКЉУЧАК

Комисија констатује да нема посебних сугестија и смерница на материјал за израду Регионалног просторног плана Аутономне покрајине Војводине од 2021. до 2035. године који је био на раном јавном увиду.

Комисија је сагласна са сачињеним Извештајем о обављеном раном јавном увиду у материјал за израду Регионалног просторног плана Аутономне покрајине Војводине од 2021. до 2035. године.

Комисија је става да Обрађивач на основу већ достављених услова и услова који ће бити достављени у року од 30 дана, и у складу са Законским решењима, започне израду Нацрта Регионалног просторног плана Аутономне покрајине Војводине од 2021. до 2035. године.


По овлашћењу покрајинског секретара за урбанизам и заштиту животне средине број 140-031-172/2016-11 од 01.12.2016.године

ВД ПОМОЋНИКА
ПОКРАЈИНСКОГ СЕКРЕТАРА

Светлана Килибарда

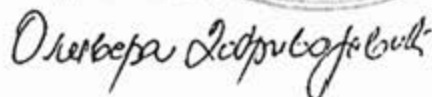
ПРЕДСЕДНИК КОМИСИЈЕ

проф.др Дејан Ђорђевић



ЗАМЕНИЦА ПРЕДСЕДНИКА КОМИСИЈЕ

др Оливера Добривојевић

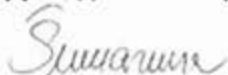


СЕКРЕТАРКА КОМИСИЈЕ

Мирјана Вашут, дипл.пр.планер



Софија Шумаруна, дипл.инж.арх. – члан



Људмила Јамушаков, дипл.инж.арх. – члан



Милан Стојков, дипл.инж.арх. – члан

