



18 -12- 2020

1504/2

Способност Одговорност Солидарност

4. јул 31 Бачка Паланка
 ПИБ: 111410385
 Матични број: 28280181
 Жиро – рачун: 265-2110310000894-77
 е-маил: sosbapa@gmail.com

ПОКРАЈИНСКИ СЕКРЕТАРИЈАТ ЗА УРБАНИЗАМ
 И ЗАШТИТУ ЖИВОТНЕ СРЕДИНЕ

Број: _____
 Датум: _____

182
 15.12.2020

НОВИ САД

РЕГИОНАЛНИ ПОКРАЈИНСКИ ОРГАНИ УПРАВЕ
 НОВИ САД

15 -12- 2020			
БРОЈ	СЛ. ЛИСТ	ПРЕДМЕТ	ПРЕДЛОЖИ

Покрајински секретаријат за урбанизам и
 заштиту животне средине
 Булевар Михајла Пупина 16 Нови Сад

Предмет: Примедбе и сугестије на материјал за израду Регионалног просторног плана аутономне покрајине Војводина од 2021. до 2035. године

У складу са оглашеним јавним увидом у материјал за израду Регионалног просторног плана аутономне покрајине Војводина од 2021. до 2035. године, након увида у исти достављамо Вам наше примедбе и сугестије.

У текстуалном, табеларном и графичком делу презентованог материјала, ни једном речју није поменут пројекат који је од стратешког значаја за развој Општине Бачка Паланка, а то је изградња новог моста на Дунаву између Бачке Паланке и Нештина.

Тај мост предвиђен је усвојеним Просторним планом подручја посебне намене Фрушка Гора из фебруара 2019. године (Сл. лист АПВ број 8).

Скупштина Општине Бачка Паланка је на својој седници одржаној дана 26. августа 2013. године усвојила Одлуку о покретању иницијативе за изградњу поменутог моста. Реализација тог пројекта је од огромног значаја не само за Општину Бачка Паланка већ и за цео регион јер би његовом изградњом била успостављена најбржа веза северозападног дела Војводине са аутопутем Е70 и граничним прелазом Сремска Рача.

До данас су урађене бројне активности у склопу реализације тог важног пројекта, а најзначајније, које би требале да се нађу и у материјалу за израду новог регионалног просторног плана АПВ су:

1. Измена Уредбе о категоризацији државних путева којом је утврђена траса државног пута 1Б реда број 19 – веза са државним путем 12 – Нештин – Ердевик – Кузмин – државна граница са Босном и Херцеговином (гранични прелаз Сремска Рача) (Сл. гласник РС, бр 105/2013 и 119/2013)
2. Потписан Протокол о начину реализације пројекта изградње државног пута 1Б реда број 19 са новим мостом између Општине Бачка Паланка и Јавног предузећа „Путеви Србије“, 06.12.2013. године.
3. Решењем Владе Републике Србије број 465-504/2014 од 20.10.2014. године утврђен јавни интерес на основу Плана детаљне регулације за деоницу државног пута 1Б реда број 19 – Нештин – Ердевик.


4. Покренут поступак експропријације и изузето земљиште у корист Републике Србије за потребе изградње поменуте трасе пута.
5. Након спроведеног поступка јавне набавке од стране наручиоца Јавног предузећа „Путеви Србије“ израђен Идејни пројекат са студијом оправданости моста на Дунаву код Бачке Паланке са прилазима.
6. Израђен Главни пројекат побољшања укрсних места на државним путевима који предвиђа изградњу кружне раскрснице на месту укрштања државних путева 1Б реда број 12 и 19 – прилаз новом мосту.
7. Скупштина Општине Бачка Паланка усвојила План детаљне регулације Моста преко Дунава код Бачке Паланке, мај 2016. године.
8. Израђен и усвојен План детаљне регулације и Идејни пројекат са студијом оправданости реконструкције и изградње државног пута 1Б реда број 19 – деоница Нештин – Визић – Ердевик
9. Планом и програмом пословања Јавног предузећа „Путеви Србије“ за 2020. годину предвиђена средства за израду Пројекта за грађевинску дозволу за изградњу моста на Дунаву код Бачке Паланке са прилазима.

Будући да се нови мост на Дунаву код Бачке Паланке налази на траси државног пута 1Б реда број 19, да се најважније активности у вези изградње моста одвијају кроз годишње Планове и Програме пословања Јавног предузећа „Путеви Србије“, да на те планове и програме пословања сагласност даје Влада републике Србије, предлажемо да у табели број 26. приоритети путне инфраструктуре на страни 107 наведете и: *Изградња новог моста на Дунаву код Бачке Паланке са прилазима и изградња недостајуће трасе државног пута 1Б реда број 19 – деоница Нештин – Визић – Ердевик.*

Такође, у складу са свим горе наведеним, предлажемо да и графички део Плана усагласите са важићим Просторним планом подручја посебне намене Фрушка Гора и у исти уцртате нови мост на Дунаву код Бачке Паланке и поменуту трасу државног пута 1Б реда број 19.

Срдачан поздрав

Председник удружења
СOS Бачка Паланка



Бачка Паланка, 14.12.2020. године

Прилози:

1. Извод из ППППН „Фрушка Гора“ страна 522
2. Извод из ППППН „Фрушка Гора“ страна 523
3. Извод из ППППН „Фрушка Гора“ – графика моста и пута
4. Одлука о покретању иницијативе за изградњу моста – Сл. лист Општине Бачка Паланка бр 29/2013
5. Извод из Уредбе о категоризацији државних путева
6. Протокол о начину реализације пројекта изградње државног пута 1Б реда број 19 са новим мостом потписан између Општине Бачка Паланка и Јавног предузећа „Путеви Србије“
7. Решење Владе републике Србије број 465-504/2014 од 20.10.2014. године о утврђивању јавног интереса за изградњу деонице државног пута 1Б реда број 19 – деоница Нештин – Ердевик.
8. Извод из Идејног пројекта са студиом оправданости моста на Дунаву код Бачке Паланке са прилазима
9. Извод из Плана детаљне регулације моста на Дунаву (Сл. лист Општине Бачка Паланка бр 22/2016
10. Извод из Плана и програма пословања Јавног предузећа „Путеви Србије“ за 2020. годину

Планом развоја интермодалног-интегралног, првенствено путничког транспорта у ширем окружењу Просторног плана предлажу се: Нови Сад, Сремска Митровица, Инђија, Рума, Бачка Паланка, као потенцијалне локације интермодалних чворишта путничког саобраћаја.

Друмска-путна инфраструктура

Државни путеви I реда

Државни пут 16 реда бр.21, (Петроварадин) Нови Сад – Ириг – Рума – Јарак – граница АПВ (мост на Сави) Шабац, се утврђује у оквиру новог путног коридора, као вишеградни пут на основном путном правцу ДП бр.7 – Е-75 - Нови Сад – Рума – Шабац – Лозница – граница са Босном и Херцеговином. Овај путни коридор је дат према ППРС и РПП АПВ, прецизније је дефинисан у оквиру ППППН инфраструктурног коридора ДП 16 реда бр.21 и 16 реда бр.19 и као такав пренет у оквиру деоница које се налазе на територијама јединица локалне самоуправе у обухвату Просторног плана (Град Нови Сад, општина Ириг и општина Рума). Такође, овим Просторним планом је утврђен оптималан број и врста раскрсница узимајући у обзир да се ради о вишеградном путу који захтева комплексније сагледавање саобраћајних, просторних, урбанистичких и других услова укрштања.

Основни циљ реализације овог путног правца је побољшања саобраћајних услова (протоочност и еколошки аспект) и геометријских елемената пута (безбедност кретања), посебно у делу око насеља Ириг (обилазница) и у оквиру Националног парка (тунел Иришки Венац).

Државни пут 16 реда бр.19, веза са државним путем 12 – Нештин – Ердевик - Кузмин - државна граница са Босном и Херцеговином (гранични прелаз Сремска Рача), се утврђује у оквиру новог путног коридора (потез Бачка Паланка - Нештин - Ердевик), као пут на основном путном правцу ДП 16 реда бр.12 (М-7) - мост на Дунаву – Е-70 - Сремска Рача – граница Босна и Херцеговина. Овај путни коридор је дат према ППРС и РПП АПВ и прецизније је дефинисан у оквиру просторно-планске документације у оквиру деоница које се налазе на територијама општине Бачка Паланка и општине Шид. За обе деонице: од ДП 16 реда бр. 12 – мост на Дунаву - Нештин и Нештин – Визиф – Ердевик, израђена је урбанистичка и пројектно-техничка документација са комплетним сагледавањем саобраћајних, просторних, урбанистичких и других условаљености.

Основни циљеви реализације овог путног правца су побољшања саобраћајне повезаности Бачке и Срема, побољшање саобраћајних услова (протоочност и еколошки аспект) и геометријских елемената пута (безбедност кретања), максимално искоришћавање постојећих саобраћајница (није потребно ангажовање новог земљишта) и коначно смањења транспортних трошкова.

„Фрушкогорски пут“

Фрушкогорски пут представља основну трансверзалу - путну везу на правцу исток - запад у оквиру посебне намене „Фрушка гора“. Овај путни коридор укључује „Партизански пут“ („Гребенски пут“) са још неколико сегмената путне мреже, који употпуњавају лонгитудинални саобраћајни правац Бекасово (Шида) - Чортановци (Дунав).

Путни правац – „Фрушкогорски пут“ је саобраћајница која је већим делом плански дефинисана кроз РПП АП Војводине („Партизански“ - „Гребенски“ пут), као путни правац по гребену Фрушке горе, са допунским сегментима до Дунава и Шида. Овај саобраћајни капацитет је у функцији повезивања туристичких центара, реализацију изворно-циљног саобраћаја локалног простора у оквиру Националног парка и ближег окружења, намањен искључиво за саобраћај путничких возила.

Путни правац по гребену Фрушке горе (~ 80 km), осим по својој геоморфолошкој и историјској специфичности, карактеристичан је по томе да пролази кроз територију осам локалних самоуправа (општине: Бачка Паланка, Беоцин, Инђија, Ириг, Сремски Карловци, Шида, Сремска Митровица – град и Град Нови Сад) и да хијерархијски и грађевински (физички) није потпуно утврђен. У наредном планском периоду, у циљу потпуног функционалног оспособљавања овог путног правца који је од великог значаја за Национални парк, потребно је интензивирати активности на изради планске и пројектно-техничке документације, што би створило неопходне предуслове за прекатегоризацију и потпуну реализацију ове саобраћајнице.

Општинска путна мрежа

Општинска путна мрежа у обухвату Просторног плана као категорисана мрежа најнижег нивоа, у функцији је међунасељског повезивања и приступа садржајима унутар општинских простора, али и као основна мрежа за приступ површинама у ванграђевинском подручју (пољопривредно земљиште).

Општински путеви у обухвату Просторног плана су углавном радијалног пружања, са чворним – почетно/завршним тачкама (раскрсницама) на путевима I и II реда.

Табела 40. Активности по путним правцима

Категорија/бр. пута	Деоница	Активности
ДП 16 бр.21	1.Нови Сад – Парагово 2.Парагово – почетак обилазнице Руме	изградња вишетрачног пута са тунелом кроз Фрушку гору
ДП 16 бр.19	1.Б.Паланка (веза са ДП бр.12) - Нештин 2.Нештин - Ердевик	изградња двотрачног пута са новим мостом преко Дунава
ДП 1а бр.100	1.Петроварадин (Рачког) - Марадик (Бачка)	реhabилитација/реконструкција

*

Општина Бачка Паланка

КО Бачка Паланка-град

Река Дунав

Donja Palanka

Млава

Р. ХРВАТСКА ИЛОК
Р. ХРВАТСКА ВУКОВАР

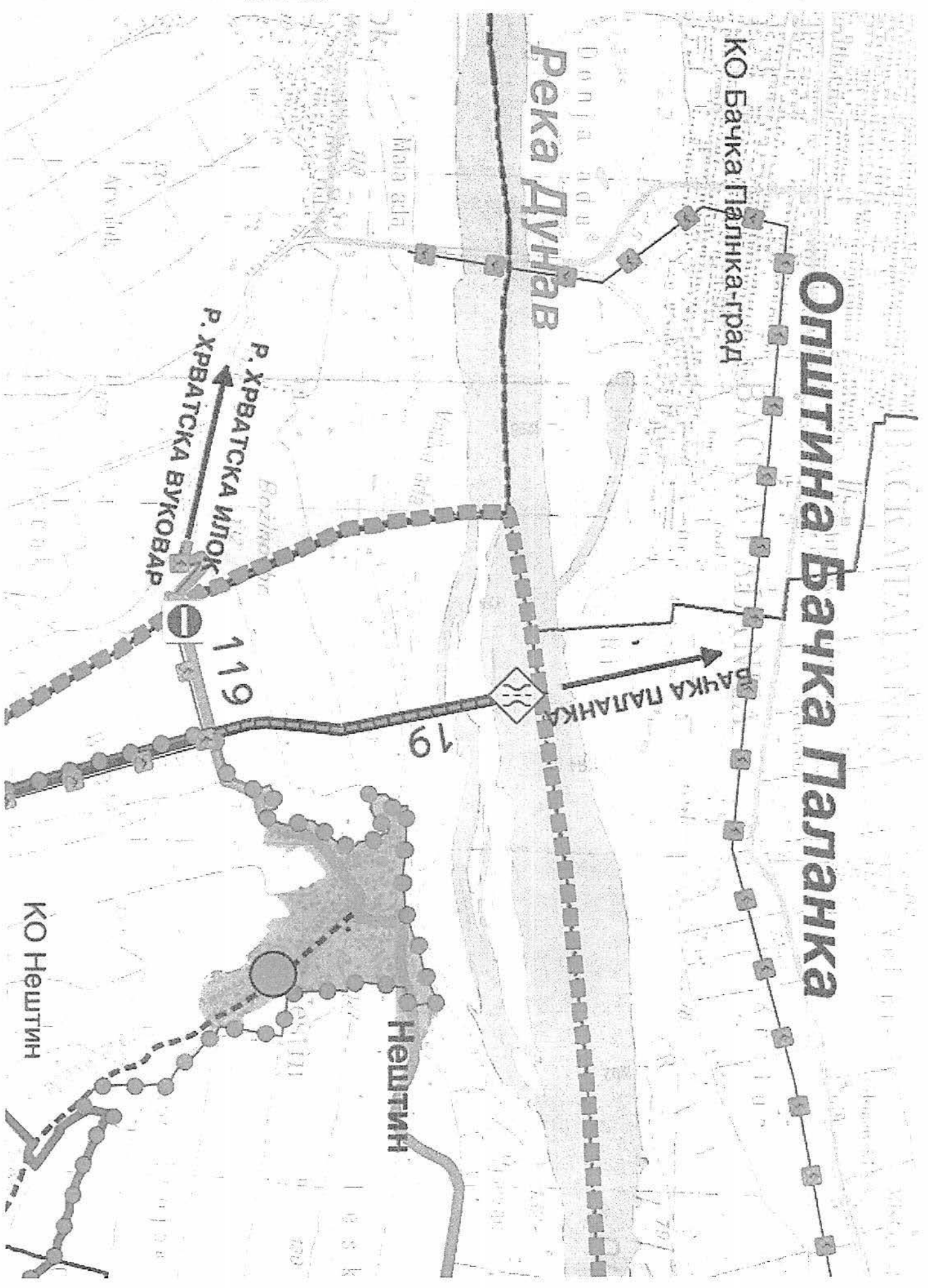
119

19

БАЧКА ПАЛАНКА

Нештин

КО Нештин



Скраћено пословно име је ЈИП
"Радио и телевизија БАП" Бачка Паланка.

Члан 2.

У члану 14. Одлуке додају се нове делатности предузећа које гласе:

"58.19 Остала издавачка делатност

60.20 Производња и емитовање телевизијског програма

90.04 Рад уметничких установа

1.2 Истраживање тржишта и испитивање јавног мњења."

Члан 3.

Члан 17. мења се и гласи:

"Основни капитал Јавног информативног предузећа "Радио и телевизија Бачка Паланка" Бачка Паланка износи и то:

- новчани део 345.063,50 динара
- опис, врста и вредност неновчаног улога, као и подела на уделе номиналне вредности, по основу улагања средстава, утврдиће се у складу са законом."

Члан 4.

Ступањем на снагу ове Одлуке престаје да важи Одлука о промени основног акта Јавног предузећа за радио и телевизијску делатност "Телевизија Бачка Паланка" Бачка Паланка ("Службени лист Општине Бачка Паланка", број 7/2013 и 16/2013).

Члан 5.

Одлука ступа на снагу осмог дана од дана објављивања у "Службеном листу Општине Бачка Паланка".

СКУПШТИНА ОПШТИНЕ
БАЧКА ПАЛАНКА
Број: П-642-11/2013 године
26. август 2013. године
БАЧКА ПАЛАНКА

Председник
Скупштине општине,
Мита Јачански, с.р.

222

На основу члана 79 тачка 1 Закона о локалној самоуправи ("Службени гласник Републике Србије" 129/2007) и члана 37. став 1. тачка 6. Статута Општине Бачка Паланка ("Службени лист Општине Бачка Паланка" број 24/2013 - пречишћен текст), Скупштина Општине Бачка Паланка на својој 14. седници одржаној дана 26. августа 2013. године, доноси

ОДЛУКУ о покретању иницијативе за изградњу моста на реци Дунав између Бачке Паланке и Нештина

Члан 1.

Покреће се иницијатива за изградњу моста на реци Дунав између Бачке Паланке и Нештина.

Члан 2.

Ова одлука ће се након усвајања упутити Влади Републике Србије и Влади Аутономне Покрајине Војводине, од-

носно надлежним институцијама на сагласност и даље поступање.

Члан 3.

За реализацију ове одлуке задужује се Јавно предузеће "Дирекција за изградњу Општине Бачка Паланка" Бачка Паланка, које је у обавези да Скупштини општине Бачка Паланка периодично, а најмање једном у шест месеци, достави извештај о реализацији ове одлуке.

Члан 4.

Ова одлука ступа на снагу осмог дана од дана објављивања у "Службеном листу Општине Бачка Паланка".

СКУПШТИНА ОПШТИНЕ
БАЧКА ПАЛАНКА
Број: П-342-2/2013 године
26. август 2013. године
БАЧКА ПАЛАНКА

Председник
Скупштине општине,
Мита Лачански, с.р.

223

На основу члана 1. став 3. Закона о јавним предузећима ("Службени гласник Републике Србије", број 119/2012), члана 498. Закона о привредним друштвима ("Службени гласник Републике Србије", број 36/2011 и 99/2011), члана 29. став 1. алинеја 6. Одлуке о промени оснивачког акта Јавног предузећа за радио и телевизијску делатност "Телевизија Бачка Паланка" Бачка Паланка ("Службени лист Општине Бачка Паланка", број 7/2013 и 16/2013) и члана 37. став 1. тачка 43. Статута Општине Бачка Паланка ("Службени лист Општине Бачка Паланка", број 24/2013 - пречишћен текст), Скупштина општине Бачка Паланка на својој 14.

седници, одржаној дана 26. августа 2013. године, донела је

РЕШЕЊЕ

о давању сагласности на Одлуку
Надзорног одбора Јавног предузећа
за радио и телевизијску делатност
"Телевизија Бачка Паланка"
Бачка Паланка

I

Даје се сагласност на Одлуку Надзорног одбора Јавног предузећа за радио и телевизијску делатност "Телевизија Бачка Паланка" Бачка Паланка о статусној промени припајања Јавног предузећа за радио и телевизијску делатност "Телевизија Бачка Паланка" Бачка Паланка Јавном информативном предузећу "Радио БАП" Бачка Паланка, коју је Надзорни одбор донео на седници одржаној дана 29. јула 2013. године.

II

Ово решење објавити у "Службеном листу Општине Бачка Паланка".

СКУПШТИНА ОПШТИНЕ
БАЧКА ПАЛАНКА
Број: П - 642-9/2013 године
26. август 2013. године
БАЧКА ПАЛАНКА

Председник
Скупштине општине,
Мита Лачански, с.р.

224

На основу члана 1. став 3. Закона о јавним предузећима ("Службени гласник Републике Србије", број 119/2012), члана 498. Закона о привредним друштвима ("Службени гласник Републике Србије", број 36/2011 и 99/2011), члана



Република Србија

Аутономна Покрајина Војводина

Општина Бачка Паланка

ПРЕДСЕДНИК

Број: I-016-5/2013-206

Дана: 24. октобар 2013.

БАЧКА ПАЛАНКА

Краља Петра I број

Телефон: 021/210-1192;

Фах: 021/745-587

УПРАВА ЗА ЗАЈЕДНИЧКЕ ПОСЛОВЕ
РЕПУБЛИЧКИХ ОРГАНА
ПИСАРНИЦА - 33

ПРИМЉЕНО: 25. 10. 2013

Орган/Органи	Број	Датум	Вред.
СМ			

Република Србија

Министарство саобраћаја

нр. Министар саобраћај Александар Антић

Немањина 22-26

11000, Београд

**ПРЕДМЕТ: ИНИЦИЈАТИВА ЗА ИЗМЕНУ ПРЕДЛОГА КАТЕГОРИЗАЦИЈЕ
ДРЖАВНИХ ПУТЕВА ПРЕДВИЂЕНОГ ПРЕДСТОЈЕЋОМ УРЕДБОМ
ВЛАДЕ РС**

У новој Уредби о категоризацији државних путева на територији Републике Србије (у даљем тексту: Уредба), која треба да се усвоји у 2013. години, предлажемо да се измене описи траса и чворишта за путне правце који се налазе у радној верзији, а која треба да иду на усвајање пред Владу Републике Србије.

Предлажемо да се према већ додељеним новим ознакама пута измени ОПИС и да гласи:

у делу: Државни путеви IB реда

рб	Ознака пута	ОПИС	
10	19	Кузмин-државна граница са Босном и Херцеговином (гранични прелаз Сремска Рача)	Радна верзија МС
10	19	Ердевик – Кузмин – државна граница са Босном и Херцеговином (гранични прелаз Сремска Рача)	Наш предлог

у делу: Државни путеви IIA реда

Фајл: C:\Documents and Settings\Administrator\Desktop\inicijativa_kategorizacija.doc

рб	Ознака пута	ОПИС	
23	122	државна граница са Хрватском (гранични прелаз Љуба) – Ердевик - Кузмин	<i>Радна верзија МС</i>
23	122	државна граница са Хрватском (гранични прелаз Љуба) – Ердевик	<i>Наш предлог</i>

ОБРАЗЛОЖЕЊЕ

Општина Бачка Паланка и општина Шид у сарадњи са ЈП „Путеви Србије“ су започеле „Пројекат“ изградња магистралног пута М-18, веза између Визића на територији општине Бачка Паланка (од тада регионалног пута Р-106) до Ердевика на територији општине Шид (тада регионалног пута Р-106), чиме би се даље са трасом (тада магистралним путем М-18) повезао на аутопут Београд – Загреб (тада Е-70).

У складу са тадашњим договором израђена је урбанистичко – техничка документација и то:

1. **Израђен је План детаљне регулације за деоницу државног пута број 18 Нештин – Ердевик, као и Стратешку процена утицаја Плана на животну средину, за деоницу пута од 0+000,00 до 13+700,00 км.** План је прошао све Законски прописане процедуре. Финансирање израде Плана су извршиле општине Бачка Паланка и општина Шид пропорционално. (у прилогу је фотокопија ПДР-а – свеска 1).
2. **Израда Главног пројекта побољшања магистралног пута М-18, у укупној дужини од 5,9 км, и то од км 0+000 до км 4+000 и од км 11+800 до км 13+700.** Финансирање израде пројекта је извршило ЈП „Путеви Србије“.
3. **Израда Идејног и Главног пројекта магистралног пута М-18, од 4+000 до км 11+800.** За Идејни пројекат није извршена верификација од стране стручне контроле, док је за Главни пројекат Шидпројект доставио прелиминарни извештај о извршеној техничкој контроли.
4. **Иницирање утврђивања јавног интереса за потребе експропријације земљишта, неопходног за формирање приступних путева и моста преко реке Дунав у складу са Планом детаљне регулације.**

Све активности који претходе реализацији изградње/побољшања предметног пута инициране и рађене су у сарадњи са ЈП „Путеви Србије“. Општина Бачка Паланка и општина Шид испоштовала су већи део својих обавеза који се односе на израду Плана и стварање услова за експропријацију земљишта.

У складу са договорима и позитивним законским прописима сва документација за новоформирану путни коридор је рађена за пут који има карактеристике сада државног пута IБ реда.

Такође напомињемо да су сва Планска документа вишег реда,

- Регионални просторни план Војводине,
- Просторни план подручја посебне намене Фрушка гора,

путни правац са почетком на државном пут IIА реда код Нештина (код граничног прелаза са Републиком Хрватском) - Визић - Ердевик - Кузмин-државна граница са Босном и Херцеговином (гранични прелаз Сремска Рача) планирају као ПУТНИ ПРАВАЦ ЗА ДРЖАВНИ ПУТ IБ РЕДА (некада магистрални пут).


Пошто је у међувремену од момента почињања активности на изградњи овог путног коридора до сада дошло до промене категорије путних праваца, назива путних праваца, ознака путева као и самих траса, чиме уколико се не изврши предложена измена категоризације, односно да по предлогу нове категоризације државни пут IA реда број 19, не започиње у Ердевику (Ердевик - Кузмин-државна граница са Босном и Херцеговином (гранични прелаз Сремска Рача), **НЕЋЕ ПОСТОЈАТИ НАЧИН ДА СЕ РЕАЛИЗУЈЕ ЗАПОЧЕТИ ПРОЈЕКАТ У САРАДЊИ СА ЈП „ПУТЕВИСРБИЈЕ“.**

После усвајања предлога измене ОПИСА траса ЈП „Путеви Србије“, општина Бачка Паланка и општина Шид ће наставити активности на реализацији изградње, али под новим називом односно са новом ознаком пута

**„ИЗГРАДЊА ДЕОНИЦЕ ДРЖАВНОГ ПУТА IБ РЕДА БРОЈ 19
ОД ДРЖАВНОГ ПУТА IIА РЕДА БРОЈ 119 ДО ЕРЕДЕВИКА“**

Крајњи циљ изградње ове деонице државног пута IБ реда број 19 је повезивање граничног прелаза Сремска Рача, државног пута IA реда број 3 са државним путем IБ реда број 12 (Бачка страна) код Бачке Паланке, а све у складу са важећим Планским актима усвојеним од стране Републике Србије, Аутономне покрајине Војводине и општина Бачка Паланка и Шид.

С поштовањем,



Општина Бачка Паланка
ЗАМЕНИК ПРЕДСЕДНИКА ОПШТИНЕ

Бојан Радман

Општина Бачка Паланка
ЧЛАН ОПШТИНСКОГ ВЕЋА

задужен за саобраћај

Милорад Париповић

UREDBA

O KATEGORIZACIJI DRŽAVNIH PUTEVA

("Sl. glasnik RS", br. 105/2013 i 119/2013)

Predmet

Član 1

Ovom uredbom kategorizuju se državni putevi I reda i državni putevi II reda na teritoriji Republike Srbije.

Kategorizacija državnih puteva I reda

Član 2

Državni putevi I reda kategorizuju se kao državni putevi IA reda i državni putevi IB reda.

Državni putevi IA reda

Član 3

Državni putevi IA reda su:

Redni broj	Oznaka puta	OPIS
1.	A1	državna granica sa Mađarskom (granični prelaz Horgoš) - Novi Sad - Beograd - Niš - Vranje - državna granica sa Makedonijom (granični prelaz Preševo)
2.	A2	Beograd - Obrenovac - Lajkovac - Ljig - Gornji Milanovac - Preljina - Čačak - Požega
3.	A3	državna granica sa Hrvatskom (granični prelaz Batrovci) - Beograd
4.	A4	Niš - Pirot - Dimitrovgrad - državna granica sa Bugarskom (granični prelaz Gradina)
5.	A5	Pojate - Kruševac - Kraljevo - Preljina

Državni putevi IB reda

Član 4

Državni putevi IB reda su:

Redni broj	Oznaka puta	OPIS
1.	10	Beograd-Pančevo-Vršac - državna granica sa Rumunijom (granični prelaz

		Vatin)
2.	11	državna granica sa Mađarskom (granični prelaz Kelebija)-Subotica - veza sa državnim putem A1
3.	12	Subotica-Sombor-Odžaci-Bačka Palanka-Noví Sad-Zrenjanin-Žitište-Nova Crnja - državna granica sa Rumunijom (granični prelaz Srpska Crnja)
4.	13	Horgoš-Kanjiža-Noví Kneževac-Čoka-Kikinda-Zrenjanin-Čenta-Beograd
5.	14	Pančevo-Kovin-Ralja - veza sa državnim putem 33
6.	15	državna granica sa Mađarskom (granični prelaz Bački Breg)-Bezdan-Sombor-Kula-Vrbas-Srbobran-Bečej-Noví Bečej-Kikinda - državna granica sa Rumunijom (granični prelaz Nakovo)
7.	16	državna granica sa Hrvatskom (granični prelaz Bezdan)-Bezdan
8.	17	državna granica sa Hrvatskom (granični prelaz Bogojevo)-Srpski Miletić
9.	18	Zrenjanin-Sečanj-Plandište-Vršac-Straža-Bela Crkva - državna granica sa Rumunijom (granični prelaz Kaluđerovo)
10.	19	veza sa državnim putem 12-Neštin-Erdevik-Kuzmin - državna granica sa Bosnom i Hercegovinom (granični prelaz Sremska Rača)
11.	20	veza sa državnim putem A3-Sremska Mitrovica-Bogatić - državna granica sa Bosnom i Hercegovinom (granični prelaz Badovinci)
12.	21	Noví Sad-Irig-Ruma-Šabac-Koceljeva-Valjevo-Kosjerić-Požega-Arilje-Ivanjica-Sjenica
13.	22	Beograd-Ljig-Gornji Milanovac-Preljina-Kraljevo-Raška-Noví Pazar-Ribariće - državna granica sa Crnom Gorom (granični prelaz Mehov Krš)
14.	23	Pojate-Kruševac-Kraljevo-Preljina-Čačak-Požega-Užice-Čajetina-Nova Varoš-Prijepolje - državna granica sa Crnom Gorom (granični prelaz Gostun)
15.	24	Batočina-Kragujevac-Kraljevo
16.	25	Mali Požarevac-Mladenovac-Topola-Kragujevac
17.	26	Beograd-Obrenovac-Šabac-Loznica - državna granica sa Bosnom i Hercegovinom (granični prelaz Mali Zvornik)
18.	27	državna granica sa Bosnom i Hercegovinom (granični prelaz Trbušnica)-Loznica-Osečina-Valjevo-Lajkovac-Čelije-Lazarevac-Arandelovac-Krčevac-Topola-Rača-Svilajnac
19.	28	Mali Zvornik-Ljubovija-Rogačica-Kostojevići-Užice-Kneževići-Kremna - državna granica sa Bosnom i Hercegovinom (granični prelaz Kotroman)
20.	29	državna granica sa Crnom Gorom (granični prelaz Jabuka) - Prijepolje-Nova Varoš-Sjenica-Noví Pazar
21.	30	Ivanjica-Ušće
22.	31	Raška-Leposavić-Kosovska Mitrovica-Vučitrn-Priština-Uroševac - državna granica sa BJR Makedonijom (granični prelaz Đeneral Janković)
23.	32	Ribariće-Zubin Potok-Kosovska Mitrovica
24.	33	veza sa državnim putem A1-Požarevac-Kučevo-Majdanpek-Negotin - državna granica sa Bugarskom (granični prelaz Mokranje)
25.	34	Požarevac-Veliko Gradište-Golubac-Donji Milanovac-Porečki most - veza sa državnim putem 35
26.	35	državna granica sa Rumunijom (granični prelaz Đerdap)-Kladovo-Negotin-Zaječar-Knjaževac-Svrljig-Niš-Merošina-Prokuplje-Kuršumlja-Podujevo-



ЈАВНО ПРЕДУЗЕЋЕ
ПУТЕВИ СРБИЈЕ

Јавно предузеће „Путеви Србије“
Булевар Краља Александра број 282
11000, Београд



Општина Бачка Паланка
Краља Петра I 16
21400, Бачка Паланка

Број: 404-575

Број: I-220-2/2013

Датум: 06-12-2013

Датум: 06. 12. 2013. год.

ПРОТОКОЛ

О НАЧИНУ РЕАЛИЗАЦИЈЕ ПРОЈЕКТА ИЗГРАДЊЕ ДРЖАВНОГ ПУТА IВ РЕДА БРОЈ 19 ДЕОНИЦА ДО ДРЖАВНОГ ПУТА IВ РЕДА БРОЈ 12 И РЕХАБИЛИТАЦИЈЕ ДЕЛА ДРЖАВНОГ ПУТА IВ РЕДА БРОЈ 12

Закључен између:

1. **ЈАВНОГ ПРЕДУЗЕЋА „ПУТЕВИ СРБИЈЕ“** Београд, Булевар краља Александра 282, које заступа генерални директор Зоран Дробњак, дипл. грађ. инж. и,
2. **ОПШТИНЕ БАЧКА ПАЛАНКА**, Бачка Паланка, Краља Петра I 16, кога заступа заменик председник општине Бојан Радман инг. пољ.

ради реализације Протокола о начину реализације пројекта изградње државног пута IВ реда број 19 (у складу са Уредбом о категоризацији државних путева) - деоница до државног пута IВ реда број 12 и рехабилитације дела државног пута IВ реда број 12, а између ЈП „Путеви Србије“ Београд и општине Бачка Паланка.

Предмет протокола је регулисање суфинансирања изградње државног пута IВ реда број 19, и динамика рехабилитације дела државног пута IВ реда број 12.

Члан 1.

Радови на државним путевима подељени су у три фазе:

1. Реконструкција и изградња деонице државног пута у складу са важећим „Планом детаљне регулације за деоницу државног пута број 18 Нештин – Ердвик“ и техничком документацијом у дужини од 13.700 м,
2. Изградња деонице државног пута Iв реда број 19 од државног пута Iв реда број 12 до новопланираног моста преко реке Дунав (Бачка страна), изградња моста, и изградња деонице пута од моста до почетне тачке 1 ФАЗЕ (Сремска страна).
3. Рехабилитација дела државног пута IВ реда број 12 од границе града Бачка Паланка до Футога, у дужини од 21,555 км. а у складу са израђеним „Главним пројектом побољшања магистралног пута М-7, деоница Бачка Паланка - Футог дужине $L=21.555$ м“.

Члан 2.

За 1 ФАЗУ обавеза општине Бачка Паланка а у складу са досад урађеним је:

- да изврши финансирање експропријације неопходног земљишта за коридор на територији општине Бачка Паланка, у складу са ПДР-ом, а у име ЈП „Путеви Србије“. Рок завршетка 2014. година

За **1 ФАЗУ** обавеза ЈП „Путеви Србије“ а у складу са досад урађеним је:

- да у својству будућег Инвеститора/Власника покрене код Владе РС поступак утврђивања јавног интереса за потребе експропријације земљишта, неопходног за формирање путног коридора у складу са важећим Планом детаљне регулације. **Рок завршетка 2013. година**
- да у својству Инвеститора, путем буџета Републике Србије, обезбеди средства за финансирање завршетка израде неопходне пројектно техничке документације, деоница од км 4+000 до км 11+800. **Рок завршетка 2014. година.**
- да у својству Инвеститора, путем буџета Републике Србије, обезбеди средства за финансирање реконструкције постојеће деонице државног пута од км. 0+000 до 4+000 и од км 11+800 до км 13+700 у укупној дужини од 5,9 км., укључујући и трошкове надзора и све неопходне радове на инсталацијама, у складу са условима добијеним Планом детаљне регулације. **Рок завршетка 2014. година.**
- да у својству Инвеститора, путем буџета Републике Србије, обезбеди средства за финансирање изградње нове деонице државног пута од км. 4+000 и од км 11+800 у укупној дужини од 7,8 км., укључујући и трошкове надзора и све неопходне радове на инсталацијама, у складу са условима добијеним Планом детаљне регулације. **Рок завршетка 2015. година.**
- да у својству наручиоца у складу са одредбама Закона о јавним набавкама спроведе поступак јавних набавки ради избора извођача радова.

Члан 3.

За **2 ФАЗУ** обавеза општине Бачка Паланка је:

- да обезбеди израду неопходне Планске документације за изградњу приступних путева на мост и моста преко реке Дунав, **Рок завршетка 2014. година.**
- да изврше финансирање експропријације неопходног земљишта за приступне путеве и мост, у складу са планском документацијом на територији општине Бачка Паланка,, а у име ЈП „Путеви Србије“. **Рок завршетка 2015. година.**

За **2 ФАЗУ** обавеза ЈП „Путеви Србије“ је:

- да у својству Инвеститора, путем буџета Републике Србије, обезбеди средства за финансирање израде Идејног пројекта за изградњу моста. **Рок завршетка 2014. година.**
- да у својству будућег Инвеститора/Власника покрене код Владе РС поступак утврђивања јавног интереса за потребе експропријације земљишта, неопходног за формирање приступних путева и моста преко реке Дунав у складу са Планом детаљне регулације. **Рок завршетка 2015. година**
- да у својству Инвеститора, путем буџета Републике Србије, обезбеди средства за финансирање израде остале пројектно техничке документације за изградњу приступних путева на мост и моста. **Рок завршетка 2015. година.**
- да у својству Инвеститора, путем буџета Републике Србије, обезбеди средства за финансирање изградње приступних путева на мост и моста преко реке Дунав укључујући и трошкове надзора и све неопходне радове на инсталацијама, у складу са условима добијеним Планом детаљне регулације и пројектно техничком документацијом. **Рок завршетка 2017. година.**
- да у својству наручиоца у складу са одредбама Закона о јавним набавкама спроведе поступак јавних набавки ради избора извођача радова.

Члан 4.

За **3 ФАЗУ** обавеза ЈП „Путеви Србије“ а у складу са досад урађеним је:

- да у својству Инвеститора, путем буџета Републике Србије, обезбеди средства за финансирање рехабилитације дела државног пута IV реда број

12 деонице Бачка Паланка - Футог дужине $L=21,555$ м, а у циљу несметаног функционисања саобраћаја – веза са правцем државног пута IV реда број 19. Рок завршетка 2015. година.

Члан 5.

Средства из члана 2. и 3. и 4. се користе искључиво за финансирање радова који су предмет овога Протокола.

Члан 6.

За односе између потписника Протокола који нису уређени овим Протоколом, примењиваће се одредбе Закона о облигационим односима.

Члан 7.

У случају спора у реализацији овог Протокола, обе потписнице су сагласне да исте врше споразумно и у духу добрих пословних обичаја.

Уколико је природа спора таква да се не може решити у смислу претходног става, потписнице Протокола уговарају надлежност Привредног суда.

Члан 8.

Овај Протокол је сачињен и потписан у 8 (осам) примерака истоветног текста, од којих по 4 (четири) примерка припада свакој потписници.

Члан 9.

За спровођење радњи везаних за овај Протокол испред општине Бачка Паланка задужена је ЈП „Дирекција за изградњу општине Бачка Паланка“.


ЈП „Путеви Србије“
ГЕНЕРАЛНИ ДИРЕКТОР



Зоран Дробњак, дипл. грађ. инж. М.П.



Општина Бачка Паланка
ЗАМЕНИК ПРЕДСЕДНИКА
ОПШТИНЕ



Бојан Радман инж. пољ. М.П.



На основу члана 20. став 1. и члана 70. став 2. Закона о експропријацији („Службени гласник РС”, бр. 53/95, 23/01-СУС, 20/09 и 55/13-УС) и члана 192. Закона о општем управном поступку („Службени лист СРЈ”, бр. 33/97 и 31/01 и „Службени гласник РС”, број 30/10), по предлогу ЈП „Путеви Србије”, Београд, Булевар краља Александра бр. 282,

Влада доноси

РЕШЕЊЕ

I. УТВРЂУЈЕ СЕ јавни интерес за експропријацију, односно административни пренос непокретности - земљишта и објеката на земљишту који по закону могу бити предмет експропријације, односно административног преноса непокретности, у циљу изградње државног пута бр. 18 Нештин - Ердевик, сагласно Плану детаљне регулације за деоницу државног пута бр. 18 Нештин - Ердевик („Службени лист општина Срема”, број 2/11 и „Службени лист општине Бачка Паланка”, број 1/11), на непокретностима на територији општине Бачка Паланка (КО Визић) и територији општине Шид (КО Ердевик).

II. Република Србија, а за потребе ЈП „Путеви Србије”, Београд одређује се за корисника експропријације, односно административног преноса непокретности из тачке I. овог решења.

III. Ово решење објавити у „Службеном гласнику Републике Србије”.

Образложење

ЈП „Путеви Србије”, Београд поднело је Влади, преко Министарства финансија, предлог VI Број: 953-18896 од 29. октобра 2013. године и исправку предлога VI Број: 953-517 од 13. јануара 2014. године за утврђивање јавног интереса за експропријацију, односно административни пренос непокретности - земљишта и објеката на земљишту који по закону могу бити предмет експропријације, односно административног преноса непокретности, у циљу изградње државног пута бр. 18 Нештин - Ердевик, на непокретностима на територији општине Бачка Паланка (КО Визић) и територији општине Шид (КО Ердевик).

Уз предлог за утврђивање јавног интереса приложен је План детаљне регулације за деоницу државног пута бр. 18 Нештин - Ердевик („Службени лист општина Срема”, број 2/11 и „Службени лист општине Бачка Паланка”, број 1/11).

Подаци о непокретностима које се налазе на подручју КО Визић и КО Ердевик, а за које се предлаже утврђивање јавног интереса садржани су у наведеном плану детаљне регулације.

На означену планску документацију дало је мишљење Министарство грађевинарства и урбанизма актом Број: 350-01-01052/2013-04 од 23. децембра 2013. године из којег произлази да се иста може сматрати ваљаном у смислу услова прописаних чланом 20. став 4. Закона о експропријацији („Службени гласник РС”, бр. 53/95, 23/01-СУС, 20/09 и 55/13-УС).

На основу поднетог предлога за утврђивање јавног интереса за експропријацију, односно административни пренос непокретности и приложене документације утврђено је да су експропријација, односно административни пренос означених непокретности неопходни ради изградње објекта у области саобраћајне инфраструктуре, дакле објекта

који је чланом 20. став 1. Закона о експропријацији предвиђен као врста објекта за чију изградњу Влада може утврдити јавни интерес.

Прегледом списка предмета утврђено је да је предлог за утврђивање јавног интереса поднет од стране овлашћеног лица и да садржи податке предвиђене законом, па је одлучено као у тачки I. диспозитива овог решења.

Одлука из тачке II. диспозитива овог решења која се заснива на одредби члана 20. став 9. Закона о експропријацији не прејудицира решење о стицању својине ЈП „Путеви Србије“, Београд на експроприсаним, односно административно пренетим непокретностима, будући да се ради о јавном предузећу чија је превасходна делатност управљање државним путевима, у смислу и на начин како је прописано Законом о јавним путевима („Службени гласник РС“, бр. 101/05, 123/07, 101/11, 93/12 и 104/13).

Одлука из тачке III. диспозитива овог решења заснива се на одредби члана 20. став 12. Закона о експропријацији.

Решење доставити:

- Министарству финансија;
- подносиоцу предлога.

Упутство о правном средству: Против овог решења може се покренути управни спор, подношењем тужбе Управном суду у Београду, у року од 30 дана од дана његовог достављања.

05 Број: 465-504/2014


У Београду, 20. јануара 2014. године

В Л А Д А



ПРЕДСЕДНИК

Ивица Дачић, с.р.



**ЈАВНО ПРЕДУЗЕЋЕ
ПУТЕВИ СРБИЈЕ**

Београд, Булевар краља Александра 282

VI број: 952-02/15-118/14

Датум: 04-11-2014

РЕПУБЛИЧКИ ГЕОДЕТСКИ ЗАВОД
СЛУЖБА ЗА КАТАСТАР НЕПОКРЕТНОСТИ
БАЧКА ПАЛАНКА

Пријављено: 05-11-2014		
Организација: 952-02	Центар: 15	Вредност: 118/14

РЕПУБЛИКА СРБИЈА
Државно правобранилаштво
Одељење у Новом Саду
Сутјеска 3
21000 Нови Сад

WS

Предмет: Забележба поступка експропријације на катастарским парцелама обухваћеним Планом детаљне регулације за деоницу државног пута број 18, Нештин – Ердевик

Поштовани,

у вези вашег поднеска Служби за катастар непокретности Бачка Паланка број ДН-3695/14 од 30.10.2014. године, обавештавам вас да је Решењем Владе РС број 465-504/2014 од 20.10.2014. године (Службени гласник Републике Србије број 5/2014 од 22.1.2014.) утврђен јавни интерес, на основу Плана детаљне регулације за деоницу државног пута број 18, Нештин – Ердевик (Сл. лист општина Срема 2/11 и Сл. лист општине Бачка Паланка 1/11). Наведеним планским актом утврђена је граница експропријације, односно дефинисане су катастарске парцеле предвиђене за изградњу државног пута. Општина Бачка Паланка ће вам у електронској форми доставити наведени План детаљне регулације, јер је са општином Шид наручилац плана.

У складу са Законом о експропријацији, члан 20. став 11., предвиђено је да се јавни интерес утврђује и на основу акта који дефинише појас експропријације, односно списак катастарских парцела обухваћених експропријацијом.


- Достављено:
- наслову
 - сектору за правне, кадровске и опште послове
 - Коровљев Драгану
 - архиви

Сектор за правне, кадровске
и опште послове
Извршни директор

Горан Томић, дипл. правник

ЈАВНО ПРЕДУЗЕЋЕ
ПУТЕВИ СРБИЈЕ
Број: 953-1625/2015-2
Дана: 19. 01. 2015. године
Булевар Краља Александра 282
БЕОГРАД

ОПШТИНА БАЧКА ПАЛАНКА
ОПШТИНСКА УПРАВА
ОПШТИНЕ БАЧКА ПАЛАНКА
ИМОВИНСКО ПРАВНА СЛУЖБА
19 JAN 2015



ОПШТИНА БАЧКА ПАЛАНКА
ОПШТИНСКА УПРАВА
ОПШТИНЕ БАЧКА ПАЛАНКА
ИМОВИНСКО ПРАВНА СЛУЖБА

ПРЕДМЕТ: Предлог за експропријацију непокретности у к.о. Визић

Подносимо захтев за експропријацију непокретности у к.о. Визић .

Корисник експропријације је Јавно предузеће „Путеви Србије“, Београд,
Булевар Краља Александра број 282.

Непокретности за коју се предлаже експропријација је парцела 1510 њива 5
класе потес „Тешњак“ у пов. од 22 ара и 26 м2, власник непокретности Нешић
Стевана Јован, Визић Пеке Дапчевића 51, приватна својина 1/1.

Сврха због које се предлаже експропријација је изградња пута Нештин –
Визић у Општини Бачка Паланка.

У складу са чланом 26. 27. и 28. Закона о експропријацији подносимо и
следећу документацију:

1. Извод из катастра непокретности број 61 у којем је уписано право на непокретностима и који садржи податке о непокретности за коју се предлаже експропријација, и копију плана предметне парцеле од 16. 1. 2015. године.
2. Оверен извод из одговарајућег планског акта донет у складу са важећим прописима,
3. доказ да је утврђен јавни интерес за експропријацију,
4. потврда о обезбеђеним средствима корисника експропријације.
5. Овлашћење за Милета Колара да може у име корисника експропријације ЈП „Путеви Србије“ да предузима неопходне радње у поступку експропријације.


Подносилац захтева:
Миле Колар



1.1 НАСЛОВНА СТРАНА

2/1 – ИДЕЈНО РЕШЕЊЕ МОСТА

Инвеститор:



ЈАВНО ПРЕДУЗЕЋЕ
ПУТЕВИ СРБИЈЕ

Булевар Краља Александра 282, Београд

Објекат:

Мост на Дунаву код Бачке Паланке са прилазима

К.О. Бачка Паланка (3651/1, 3181, 3182, 3183, 3184, 3185, 3186, 3187, 3188, 3651/3, 3442, 3226, 3225, 3224, 3223, 3222, 3221, 3220, 3219, 3218, 3649, 3464, 3240, 3243, 3244, 3241, 3374/2, 3374)

К.О. Нештин (1268/1, 4768, 939, 938, 937, 936, 935, 934, 933/3, 933/2, 933/1, 932, 931, 930, 929, 910/1, 910/2, 910/3, 910/4, 910/5, 910/6, 910/7, 4766, 866/42, 866/26, 866/27, 866/10, 866/37, 4836, 4733, 4731, 4763, 4732, 4838, 4762, 804, 805, 802, 803, 801/1, 801/2, 800, 799, 798/4, 798/3, 798/2, 798/1, 797, 796, 795, 809, 859/2, 859/36, 859/32)

Врста техничке документације:

ИДР Идејно решење

За грађење/извођење радова: Нова градња

Печат и потпис:

Пројектант:

DB INŽENJERING

ДБ Инжењеринг, Хаџи Ђерина 22, Београд

Duško Bobera

100039322-2702969370001

2016.09.07 15:26:38 +02'00'



Печат и потпис:

Одговорни пројектант:

Душко Бобера, дипл. грађ. инж.

Duško Bobera

100039322-2702969370001

2016.09.07 14:53:25 +02'00'

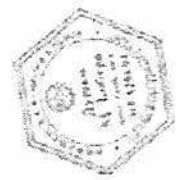
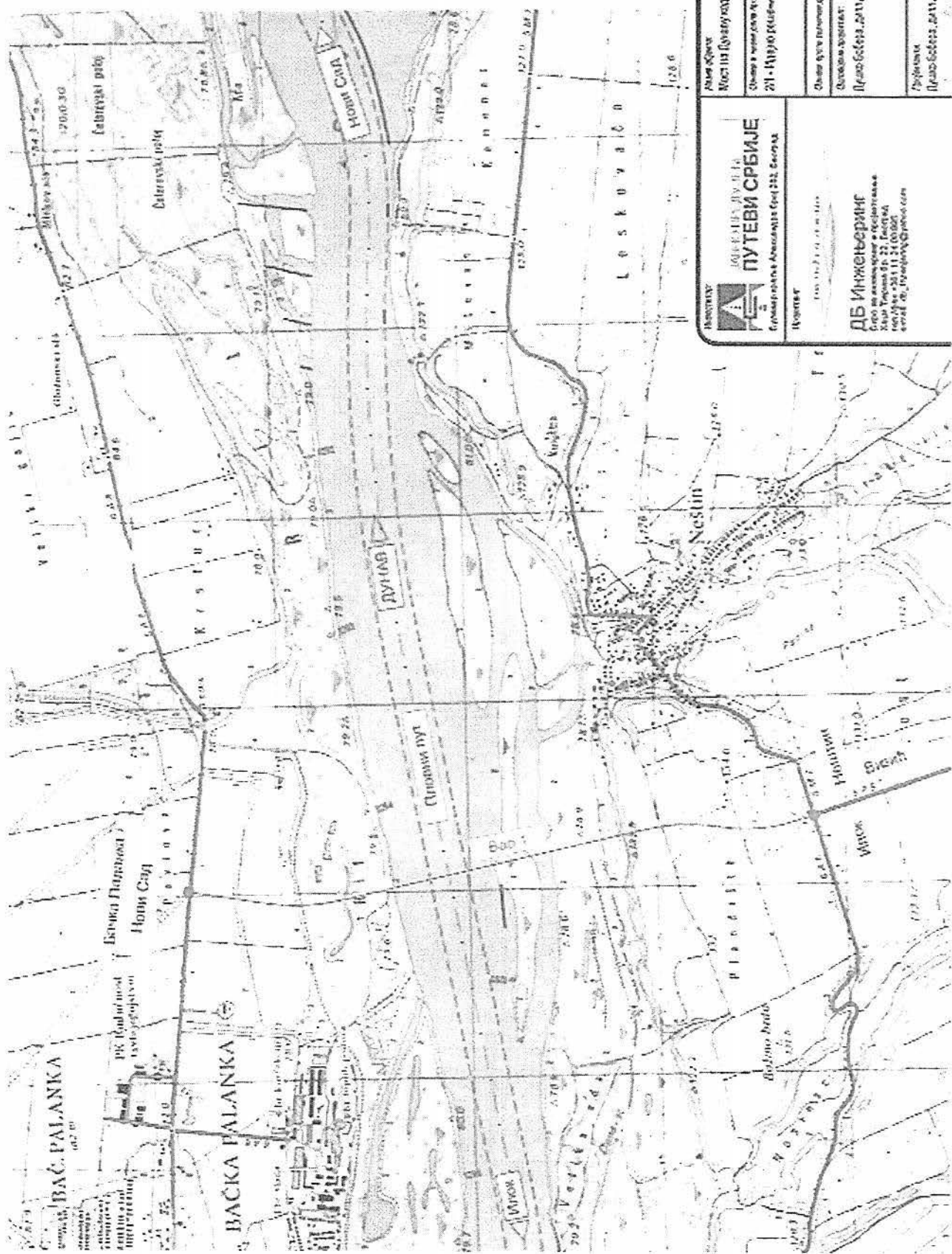


Број дела пројекта:

101/15

Место и датум:

Београд, Јул 2016.



ПУТЕВИ СРБИЈЕ Институт за изградњу путева Републике Србије Београд, Београдска Авангарда бр. 222, Београд	ИМЕНА ОФИСА Мост на Дунаву код Београда се зове...
	ОПИС РАДА 21 - Пројекат (својер. ност)
ПРОЈЕКТАНТ ДБ Инженеринг	ОПИС РАДА Мост
Контакт: 011 311 24 00 00 www.db-engineering.com	ПРОЈЕКТАНТ ДБ Инженеринг Београд, Београдска Авангарда бр. 222, Београд Контакт: 011 311 24 00 00 www.db-engineering.com



**РЕПУБЛИКА СРБИЈА
АУТОНОМНА ПОКРАЈИНА ВОЈВОДИНА
ОПШТИНА БАЧКА ПАЛАНКА
СКУПШТИНА ОПШТИНЕ БАЧКА ПАЛАНКА**

Председник Скупштине општине:

_____ **Мита Лачански**

Број: _____

Дана: _____

**НАЦРТ ПЛАНА
ДЕТАЉНЕ РЕГУЛАЦИЈЕ
МОСТА ПРЕКО ДУНАВА КОД БАЧКЕ ПАЛАНКЕ**



ДИРЕКЦИЈА ЗА ИЗГРАДЊУ ОПШТИНЕ БАЧКА ПАЛАНКА

E-8/15

Одговорни урбаниста:

Директор:

_____ **Сандра Којић, дипл. грађ. инж.**

Бачка Паланка, мај 2016. године

